



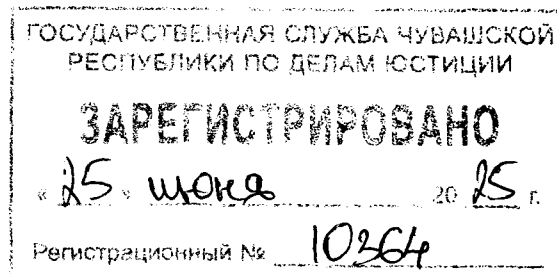
ЧАВАШ РЕСПУБЛИКИН КУЛЬТУРА,
НАЦИОНАЛЬНОСЕН ЁСЁСЕН ТАТА
АРХИВ ЁСЁН МИНИСТЕРСТИ

МИНИСТЕРСТВО КУЛЬТУРЫ,
ПО ДЕЛАМ НАЦИОНАЛЬНОСТЕЙ И
АРХИВНОГО ДЕЛА ЧУВАШСКОЙ РЕСПУБЛИКИ

ПРИКАЗ
02.06.2025 09-05/258 №
Шупашкар хули

ПРИКАЗ
02.06.2025 № 09-05/258
г. Чебоксары

Об утверждении границ территории объекта культурного наследия (памятника истории и культуры) регионального (республиканского) значения «Здание школы, где учился Герой Советского Союза М.В. Силантьев в 1925-1930 гг.», дата создания (возникновения) не определена, расположенного по адресу: Чувашская Республика, Цивильский муниципальный округ, г. Цивильск, ул. Горького, д. 1



В соответствии с Федеральным законом от 25 июня 2002 г. № 73-ФЗ «Об объектах культурного наследия (памятниках истории и культуры) народов Российской Федерации», Законом Чувашской Республики от 12 апреля 2005 г. № 10 «Об объектах культурного наследия (памятниках истории и культуры) в Чувашской Республике», постановлением Кабинета Министров Чувашской Республики от 4 июня 2012 г. № 216 «Вопросы Министерства культуры, по делам национальностей и архивного дела Чувашской Республики» п р и к а з ы в а ю:

1. Утвердить прилагаемые границы территории объекта культурного наследия (памятника истории и культуры) регионального (республиканского) значения «Здание школы, где учился Герой Советского Союза М.В. Силантьев в 1925-1930 гг.», дата создания (возникновения) не определена, расположенного по адресу: Чувашская Республика, Цивильский муниципальный округ, г. Цивильск, ул. Горького, д. 1, принятого на государственную охрану постановлением Совета Министров Чувашской АССР от 25 февраля 1974 г. № 128 «Об утверждении списков памятников истории и культуры Чувашской АССР, подлежащих государственной охране».

2. Контроль за исполнением настоящего приказа возложить на первого заместителя министра культуры, по делам национальностей и архивного дела Чувашской Республики, курирующего соответствующее направление деятельности.

3. Настоящий приказ вступает в силу через десять дней после дня его официального опубликования.

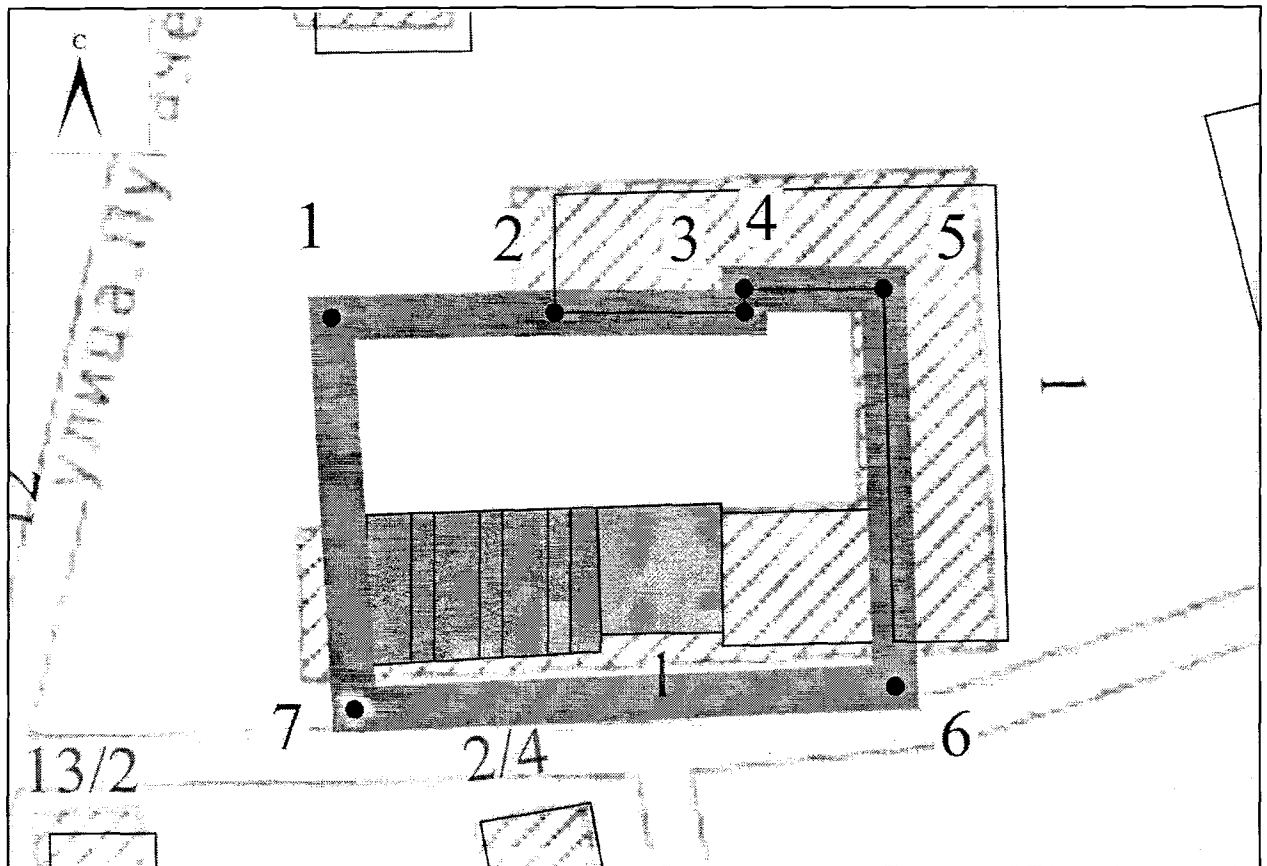
Министр

С.А. Каликова


Утверждены
приказом Министерства культуры,
по делам национальностей и архивного дела
Чувашской Республики
от 02.06.2025 № 09-05/258

Границы территории объекта культурного наследия (памятника истории и культуры) регионального (республиканского) значения «Здание школы, где учился Герой Советского Союза М.В. Силантьев в 1925-1930 гг.», дата создания (возникновения) не определена, расположенного по адресу: Чувашская Республика, Цивильский муниципальный округ, г. Цивильск, ул. Горького, д. 1

Схема границ территории объекта культурного наследия (памятника истории и культуры) регионального (республиканского) значения «Здание школы, где учился Герой Советского Союза М.В. Силантьев в 1925-1930 гг.», дата создания (возникновения) не определена, расположенного по адресу: Чувашская Республика, Цивильский муниципальный округ, г. Цивильск, ул. Горького, д. 1 (далее - объект культурного наследия):



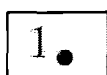
Условные обозначения:



Объекты культурного наследия



Территория объекта культурного наследия



Поворотные точки границ территории
объекта культурного наследия

**Координаты
характерных точек границ территории объекта культурного наследия
в местной системе координат МСК-21**

Номера точек	Координаты	
	X	Y
1	379723.43	1245118.56
2	379723.94	1245143.19
3	379723.94	1245164.00
4	379726.48	1245164.00
5	379726.48	1245179.43
6	379682.75	1245180.79
7	379680.31	1245121.18
1	379723.43	1245118.56

Текстовое описание границ территории объекта культурного наследия

Прохождение границы		Описание прохождения границы
от точки	до точки	
1	5	На восток, вдоль южного фасада северного крыла школы
5	6	На юг, вдоль западного фасада центрального крыла школы
6	7	На запад, вдоль южного фасада южного крыла школы, на расстоянии 5 метров от него, вдоль улицы Горького
7	1	На север, вдоль западного фасада южного крыла школы