



ЙЫШАНУ

ПОСТАНОВЛЕНИЕ

03.04.2024 167 №

03.04.2024 № 167

Шупашкар хули

г. Чебоксары

**О внесении изменений в некоторые постановления Кабинета Министров Чувашской Республики**

Кабинет Министров Чувашской Республики **п о с т а н о в л я е т**:

1. Внести изменения в следующие постановления Кабинета Министров Чувашской Республики:

1) от 8 июня 1995 г. № 152 «О памятнике природы «Каенсар» (с изменениями, внесенными постановлениями Кабинета Министров Чувашской Республики от 8 ноября 2006 г. № 280, от 9 октября 2013 г. № 412, от 12 сентября 2018 г. № 361, от 10 июня 2020 г. № 309, от 14 ноября 2022 г. № 587):

а) в пункте 1 слова «на территории Батыревского района Чувашской Республики» заменить словами «на территории Батыревского муниципального округа Чувашской Республики»;

б) в границах и режиме особой охраны территории памятника природы регионального значения «Каенсар», утвержденных указанным постановлением:

в абзаце первом слова «Чувашская Республика, Батыревский район, Первомайское сельское поселение» заменить словами «Чувашская Республика, Батыревский муниципальный округ, административно-территориальная единица Первомайское сельское поселение»;

абзац третий изложить в следующей редакции:

«Сведения о местоположении границ памятника природы представлены в разделе 2 приложения к настоящим границам и режиму особой охраны и внесены в Единый государственный реестр недвижимости (реестровый номер 21:08-6.77).»;

дополнить новым абзацем тринадцатым следующего содержания:

«осуществление геологического изучения недр, разведка и добыча полезных ископаемых»;

абзацы тринадцатый – тридцать первый считать соответственно абзацами четырнадцатым – тридцать вторым;

в приложении к границам и режиму особой охраны территории памятника природы регионального значения «Каенсар»:

в графе «Описание характеристик» позиции 1 раздела 1 слова «на территории Первомайского сельского поселения Батыревского района Чувашской Республики» заменить словами «на территории административно-территориаль-

ной единицы Первомайское сельское поселение Батыревского муниципального округа Чувашской Республики»;

раздел 4 изложить в редакции согласно приложению № 1 к настоящему постановлению;

2) от 4 марта 1996 г. № 84 «О создании государственных природных заказников регионального значения» (с изменениями, внесенными постановлениями Кабинета Министров Чувашской Республики от 1 декабря 2003 г. № 289, от 26 сентября 2013 г. № 387, от 25 марта 2015 г. № 96, от 23 ноября 2016 г. № 485, от 12 сентября 2018 г. № 361, от 10 июня 2020 г. № 309):

а) в Положении об Алатырском государственном природном заказнике регионального значения, утвержденном указанным постановлением:

пункт 1.2 раздела I изложить в следующей редакции:

«1.2. Местонахождение государственного заказника: Чувашская Республика, г. Алатырь. Описание местоположения границ государственного заказника приведено в приложении к настоящему Положению.

Сведения о местоположении границ государственного заказника представлены в разделе 2 приложения к настоящему Положению и внесены в Единый государственный реестр недвижимости (реестровый номер 21:03-6.21).»;

в пункте 5.3 раздела V:

абзац второй изложить в следующей редакции:

«охота (за исключением регулирования численности охотничьих ресурсов), промышленное рыболовство, рыболовство в целях аквакультуры (рыбоводства) и аквакультура (рыбоводство);»;

абзац четвертый изложить в следующей редакции:

«предоставление земельных участков для ведения садоводства и огородничества, строительства гаражей для собственных нужд или индивидуального жилищного строительства, а также строительства хозяйственных и жилых объектов;»;

дополнить новыми абзацами четырнадцатым – шестнадцатым следующего содержания:

«сплошные и выборочные рубки лесных насаждений, за исключением рубок при проведении санитарно-оздоровительных мероприятий, рубок, проводимых в целях ухода за лесными насаждениями, очень слабой и слабой интенсивности, рубок аварийных деревьев, рубок в целях использования линейных объектов;

строительство, реконструкция и эксплуатация дорог, трубопроводов, линий электропередачи и других коммуникаций, за исключением реконструкции и эксплуатации существующих на момент создания государственного заказника линейных объектов с учетом Требований по предотвращению гибели объектов животного мира при осуществлении производственных процессов, а также при эксплуатации транспортных магистралей, трубопроводов, линий связи и электропередачи, утвержденных постановлением Правительства Российской Федерации от 13 августа 1996 г. № 997 «Об утверждении Требований по предотвращению гибели объектов животного мира при осуществлении производственных процессов, а также при эксплуатации транспортных магистралей, трубопроводов, линий связи и электропередачи»;

осуществление геологического изучения недр, разведка и добыча полезных ископаемых;»;



абзац четырнадцатый считать абзацем семнадцатым;  
дополнить разделом VI следующего содержания:

**«VI. Региональный государственный контроль (надзор)  
в области охраны и использования особо охраняемых  
природных территорий**

Региональный государственный контроль (надзор) в области охраны и использования особо охраняемых природных территорий на территории государственного заказника осуществляется Министерством природных ресурсов и экологии Чувашской Республики.»;

раздел 4 приложения к Положению об Алатырском государственном природном заказнике регионального значения изложить в редакции согласно приложению № 2 к настоящему постановлению;

б) в Положении о государственном природном заказнике регионального значения «Шомиковская колония серых цапель», утвержденном указанным постановлением:

в разделе I:

в пункте 1.1 слова «на территории Вурман-Сюктерского сельского поселения Чебоксарского района Чувашской Республики» заменить словами «на территории административно-территориальной единицы Вурман-Сюктерское сельское поселение Чебоксарского муниципального округа Чувашской Республики»;

пункт 1.2 изложить в следующей редакции:

«1.2. Сведения о местоположении границ государственного заказника представлены в разделе 2 приложения к настоящему Положению и внесены в Единый государственный реестр недвижимости (реестровый номер 21:21-6.308).»;

в пункте 5.3 раздела V:

абзац четвертый изложить в следующей редакции:

«предоставление земельных участков для ведения садоводства и огородничества, строительства гаражей для собственных нужд или индивидуального жилищного строительства, а также строительства хозяйственных и жилых объектов;»;

дополнить новыми абзацами четырнадцатым – шестнадцатым следующего содержания:

«сплошные и выборочные рубки лесных насаждений, за исключением рубок при проведении санитарно-оздоровительных мероприятий, рубок, проводимых в целях ухода за лесными насаждениями, очень слабой и слабой интенсивности, рубок аварийных деревьев, рубок в целях использования линейных объектов;

строительство, реконструкция и эксплуатация дорог, трубопроводов, линий электропередачи и других коммуникаций, за исключением реконструкции и эксплуатации существующих на момент создания государственного заказника линейных объектов с учетом Требований по предотвращению гибели объектов животного мира при осуществлении производственных процессов, а также при эксплуатации транспортных магистралей, трубопроводов, линий связи и электропередачи, утвержденных постановлением Правительства Российской Феде-

рации от 13 августа 1996 г. № 997 «Об утверждении Требований по предотвращению гибели объектов животного мира при осуществлении производственных процессов, а также при эксплуатации транспортных магистралей, трубопроводов, линий связи и электропередачи»;

осуществление геологического изучения недр, разведка и добыча полезных ископаемых;»;

абзац четырнадцатый считать абзацем семнадцатым;

дополнить разделом VI следующего содержания:

**«VI. Региональный государственный контроль (надзор)  
в области охраны и использования особо охраняемых  
природных территорий**

Региональный государственный контроль (надзор) в области охраны и использования особо охраняемых природных территорий на территории государственного заказника осуществляется Министерством природных ресурсов и экологии Чувашской Республики.»;

в приложении к Положению о государственном природном заказнике регионального значения «Шомиковская колония серых цапель»:

в графе «Описание характеристик» позиции 1 раздела 1 слова «на территории Вурман-Сюктерского сельского поселения Чебоксарского района Чувашской Республики» заменить словами «на территории административно-территориальной единицы Вурман-Сюктерское сельское поселение Чебоксарского муниципального округа Чувашской Республики»;

раздел 4 изложить в редакции согласно приложению № 3 к настоящему постановлению;

в) в Положении о государственном природном заказнике регионального значения «Аттиковский остепненный склон», утвержденном указанным постановлением:

в разделе I:

в пункте 1.1 слова «на территории Аттиковского сельского поселения Козловского района Чувашской Республики» заменить словами «на территории административно-территориальной единицы Аттиковское сельское поселение Козловского муниципального округа Чувашской Республики»;

пункт 1.2 изложить в следующей редакции:

«1.2. Сведения о местоположении границ государственного заказника представлены в разделе 2 приложения к настоящему Положению и внесены в Единый государственный реестр недвижимости (реестровый номер 21:12-6.35).»;

в пункте 5.3 раздела V:

абзац четвертый изложить в следующей редакции:

«предоставление земельных участков для ведения садоводства и огородничества, строительства гаражей для собственных нужд или индивидуального жилищного строительства, а также строительства хозяйственных и жилых объектов;»;

дополнить новыми абзацами четырнадцатым – шестнадцатым следующего содержания:

«сплошные и выборочные рубки лесных насаждений, за исключением рубок при проведении санитарно-оздоровительных мероприятий, рубок, проводимых в целях ухода за лесными насаждениями, очень слабой и слабой интенсивности, рубок аварийных деревьев, рубок в целях использования линейных объектов»;

строительство, реконструкция и эксплуатация дорог, трубопроводов, линий электропередачи и других коммуникаций, за исключением реконструкции и эксплуатации существующих на момент создания государственного заказника линейных объектов с учетом Требований по предотвращению гибели объектов животного мира при осуществлении производственных процессов, а также при эксплуатации транспортных магистралей, трубопроводов, линий связи и электропередачи, утвержденных постановлением Правительства Российской Федерации от 13 августа 1996 г. № 997 «Об утверждении Требований по предотвращению гибели объектов животного мира при осуществлении производственных процессов, а также при эксплуатации транспортных магистралей, трубопроводов, линий связи и электропередачи»;

осуществление геологического изучения недр, разведка и добыча полезных ископаемых»;

абзац четырнадцатый считать абзацем семнадцатым;  
дополнить разделом VI следующего содержания:

**«VI. Региональный государственный контроль (надзор)  
в области охраны и использования особо охраняемых  
природных территорий**

Региональный государственный контроль (надзор) в области охраны и использования особо охраняемых природных территорий на территории государственного заказника осуществляется Министерством природных ресурсов и экологии Чувашской Республики.»;

в приложении к Положению о государственном природном заказнике регионального значения «Аттиковский остепненный склон»:

в графе «Описание характеристик» позиции 1 раздела 1 слова «на территории Аттиковского сельского поселения Козловского района Чувашской Республики» заменить словами «на территории административно-территориальной единицы Аттиковское сельское поселение Козловского муниципального округа Чувашской Республики»;

раздел 4 изложить в редакции согласно приложению № 4 к настоящему постановлению;

г) в Положении о Козловском государственном природном заказнике регионального значения «Ковыльная степь», утвержденном указанным постановлением:

в разделе I:

в пункте 1.1 слова «на территории Тюрлеминского сельского поселения Козловского района Чувашской Республики» заменить словами «на территории административно-территориальной единицы Тюрлеминское сельское поселение Козловского муниципального округа Чувашской Республики»;

пункт 1.2 изложить в следующей редакции:

«1.2. Сведения о местоположении границ государственного заказника представлены в разделе 2 приложения к настоящему Положению и внесены в Единый государственный реестр недвижимости (реестровый номер 21:12-6.52).»;

в пункте 5.3 раздела V:

абзац четвертый изложить в следующей редакции:

«предоставление земельных участков для ведения садоводства и огородничества, строительства гаражей для собственных нужд или индивидуального жилищного строительства, а также строительства хозяйственных и жилых объектов»;

дополнить новыми абзацами четырнадцатым – шестнадцатым следующего содержания:

«сплошные и выборочные рубки лесных насаждений, за исключением рубок при проведении санитарно-оздоровительных мероприятий, рубок, проводимых в целях ухода за лесными насаждениями, очень слабой и слабой интенсивности, рубок аварийных деревьев, рубок в целях использования линейных объектов;

строительство, реконструкция и эксплуатация дорог, трубопроводов, линий электропередачи и других коммуникаций, за исключением реконструкции и эксплуатации существующих на момент создания государственного заказника линейных объектов с учетом Требований по предотвращению гибели объектов животного мира при осуществлении производственных процессов, а также при эксплуатации транспортных магистралей, трубопроводов, линий связи и электропередачи, утвержденных постановлением Правительства Российской Федерации от 13 августа 1996 г. № 997 «Об утверждении Требований по предотвращению гибели объектов животного мира при осуществлении производственных процессов, а также при эксплуатации транспортных магистралей, трубопроводов, линий связи и электропередачи»;

осуществление геологического изучения недр, разведка и добыча полезных ископаемых»;

абзац четырнадцатый считать абзацем семнадцатым;

дополнить разделом VI следующего содержания:

## **«VI. Региональный государственный контроль (надзор) в области охраны и использования особо охраняемых природных территорий**

Региональный государственный контроль (надзор) в области охраны и использования особо охраняемых природных территорий на территории государственного заказника осуществляется Министерством природных ресурсов и экологии Чувашской Республики.»;

в приложении к Положению о Козловском государственном природном заказнике регионального значения «Ковыльная степь»:

в графе «Описание характеристик» позиции 1 раздела 1 слова «на территории Тюрлеминского сельского поселения Козловского района Чувашской Республики» заменить словами «на территории административно-территориальной

единицы Тюрлеминское сельское поселение Козловского муниципального округа Чувашской Республики»;

раздел 4 изложить в редакции согласно приложению № 5 к настоящему постановлению;

3) от 3 апреля 1996 г. № 119 «О создании государственного природного заказника регионального значения «Ендовский степной склон» (с изменениями, внесенными постановлениями Кабинета Министров Чувашской Республики от 13 сентября 2013 г. № 376, от 25 марта 2015 г. № 96, от 23 ноября 2016 г. № 485, от 12 сентября 2018 г. № 361, от 10 июня 2020 г. № 309):

в Положении о государственном природном заказнике регионального значения «Ендовский степной склон», утвержденном указанным постановлением:

в разделе I:

в пункте 1.1 слова «на территории Никулинского сельского поселения Поречского района Чувашской Республики» заменить словами «на территории административно-территориальной единицы Никулинское сельское поселение Поречского муниципального округа Чувашской Республики»;

пункт 1.2 изложить в следующей редакции:

«1.2. Сведения о местоположении границ государственного заказника представлены в разделе 2 приложения к настоящему Положению и внесены в Единый государственный реестр недвижимости (реестровый номер 21:18-6.42). План границ заказника представлен в разделе 4 приложения к настоящему Положению.»;

в пункте 5.3 раздела V:

абзац четвертый изложить в следующей редакции:

«предоставление земельных участков для ведения садоводства и огородничества, строительства гаражей для собственных нужд или индивидуального жилищного строительства, а также строительства хозяйственных и жилых объектов.»;

дополнить новыми абзацами четырнадцатым – шестнадцатым следующего содержания:

«сплошные и выборочные рубки лесных насаждений, за исключением рубок при проведении санитарно-оздоровительных мероприятий, рубок, проводимых в целях ухода за лесными насаждениями, очень слабой и слабой интенсивности, рубок аварийных деревьев, рубок в целях использования линейных объектов;

строительство, реконструкция и эксплуатация дорог, трубопроводов, линий электропередачи и других коммуникаций, за исключением реконструкции и эксплуатации существующих на момент создания государственного заказника линейных объектов с учетом Требований по предотвращению гибели объектов животного мира при осуществлении производственных процессов, а также при эксплуатации транспортных магистралей, трубопроводов, линий связи и электропередачи, утвержденных постановлением Правительства Российской Федерации от 13 августа 1996 г. № 997 «Об утверждении Требований по предотвращению гибели объектов животного мира при осуществлении производственных процессов, а также при эксплуатации транспортных магистралей, трубопроводов, линий связи и электропередачи»;

осуществление геологического изучения недр, разведка и добыча полезных ископаемых.»;

абзац четырнадцатый считать абзацем семнадцатым;  
дополнить разделом VI следующего содержания:

**«VI. Региональный государственный контроль (надзор)  
в области охраны и использования особо охраняемых  
природных территорий**

Региональный государственный контроль (надзор) в области охраны и использования особо охраняемых природных территорий на территории государственного заказника осуществляется Министерством природных ресурсов и экологии Чувашской Республики.»;

в графе «Описание характеристик» позиции 1 раздела 1 приложения к Положению о государственном природном заказнике регионального значения «Ендовский степной склон» слова «на территории Никулинского сельского поселения Порецкого района Чувашской Республики» заменить словами «на территории административно-территориальной единицы Никулинское сельское поселение Порецкого муниципального округа Чувашской Республики»;

4) от 15 декабря 1996 г. № 291 «О создании государственных природных заказников регионального значения» (с изменениями, внесенными постановлениями Кабинета Министров Чувашской Республики от 13 сентября 2013 г. № 376, от 25 марта 2015 г. № 96, от 23 ноября 2016 г. № 485, от 12 сентября 2018 г. № 361, от 10 июня 2020 г. № 309):

а) в Положении о государственном природном заказнике регионального значения «Поменский», утвержденном указанным постановлением:

в разделе I:

в пункте 1.1 слова «на территориях Порецкого и Семеновского сельских поселений Порецкого района Чувашской Республики» заменить словами «на территориях административно-территориальных единиц Порецкое сельское поселение и Семеновское сельское поселение Порецкого муниципального округа Чувашской Республики»;

пункт 1.2 изложить в следующей редакции:

«1.2. Сведения о местоположении границ государственного заказника представлены в разделе 2 приложения к настоящему Положению и внесены в Единый государственный реестр недвижимости (реестровый номер 21:18-6.57).»;

в пункте 5.3 раздела V:

абзац второй изложить в следующей редакции:

«охота (за исключением регулирования численности охотничьих ресурсов), промышленное рыболовство, рыболовство в целях аквакультуры (рыбоводства) и аквакультура (рыбоводство).»;

абзац четвертый изложить в следующей редакции:

«предоставление земельных участков для ведения садоводства и огородничества, строительства гаражей для собственных нужд или индивидуального жилищного строительства, а также строительства хозяйственных и жилых объектов.»;

дополнить новыми абзацами четырнадцатым – шестнадцатым следующего содержания:

«сплошные и выборочные рубки лесных насаждений, за исключением рубок при проведении санитарно-оздоровительных мероприятий, рубок, проводимых в целях ухода за лесными насаждениями, очень слабой и слабой интенсивности, рубок аварийных деревьев, рубок в целях использования линейных объектов»;

строительство, реконструкция и эксплуатация дорог, трубопроводов, линий электропередачи и других коммуникаций, за исключением реконструкции и эксплуатации существующих на момент создания государственного заказника линейных объектов с учетом Требований по предотвращению гибели объектов животного мира при осуществлении производственных процессов, а также при эксплуатации транспортных магистралей, трубопроводов, линий связи и электропередачи, утвержденных постановлением Правительства Российской Федерации от 13 августа 1996 г. № 997 «Об утверждении Требований по предотвращению гибели объектов животного мира при осуществлении производственных процессов, а также при эксплуатации транспортных магистралей, трубопроводов, линий связи и электропередачи»;

осуществление геологического изучения недр, разведка и добыча полезных ископаемых»;

абзац четырнадцатый считать абзацем семнадцатым;  
дополнить разделом VI следующего содержания:

**«VI. Региональный государственный контроль (надзор)  
в области охраны и использования особо охраняемых  
природных территорий**

Региональный государственный контроль (надзор) в области охраны и использования особо охраняемых природных территорий на территории государственного заказника осуществляется Министерством природных ресурсов и экологии Чувашской Республики.»;

в приложении к Положению о государственном природном заказнике регионального значения «Поменский»:

в графе «Описание характеристик» позиции 1 раздела 1 слова «на территории Порецкого и Семеновского сельских поселений Порецкого района Чувашской Республики» заменить словами «на территориях административно-территориальных единиц Порецкое сельское поселение и Семеновское сельское поселение Порецкого муниципального округа Чувашской Республики»;

раздел 4 изложить в редакции согласно приложению № 6 к настоящему постановлению;

б) в Положении о государственном природном заказнике регионального значения «Мочкасинский», утвержденном указанным постановлением:

в разделе I:

в пункте 1.1 слова «на территории Козловского сельского поселения Порецкого района Чувашской Республики» заменить словами «на территории административно-территориальной единицы Козловское сельское поселение Порецкого муниципального округа Чувашской Республики»;

пункт 1.2 изложить в следующей редакции:

«1.2. Сведения о местоположении границ государственного заказника представлены в разделе 2 приложения к настоящему Положению и внесены в Единый государственный реестр недвижимости (реестровый номер 21:18-6.26).»;

в пункте 5.3 раздела V:

абзац четвертый изложить в следующей редакции:

«предоставление земельных участков для ведения садоводства и огородничества, строительства гаражей для собственных нужд или индивидуального жилищного строительства, а также строительства хозяйственных и жилых объектов;»;

дополнить новыми абзацами четырнадцатым – шестнадцатым следующего содержания:

«сплошные и выборочные рубки лесных насаждений, за исключением рубок при проведении санитарно-оздоровительных мероприятий, рубок, проводимых в целях ухода за лесными насаждениями, очень слабой и слабой интенсивности, рубок аварийных деревьев, рубок в целях использования линейных объектов;

строительство, реконструкция и эксплуатация дорог, трубопроводов, линий электропередачи и других коммуникаций, за исключением реконструкции и эксплуатации существующих на момент создания государственного заказника линейных объектов с учетом Требований по предотвращению гибели объектов животного мира при осуществлении производственных процессов, а также при эксплуатации транспортных магистралей, трубопроводов, линий связи и электропередачи, утвержденных постановлением Правительства Российской Федерации от 13 августа 1996 г. № 997 «Об утверждении Требований по предотвращению гибели объектов животного мира при осуществлении производственных процессов, а также при эксплуатации транспортных магистралей, трубопроводов, линий связи и электропередачи»;

осуществление геологического изучения недр, разведка и добыча полезных ископаемых;»;

абзац четырнадцатый считать абзацем семнадцатым;

дополнить разделом VI следующего содержания:

## **«VI. Региональный государственный контроль (надзор) в области охраны и использования особо охраняемых природных территорий**

Региональный государственный контроль (надзор) в области охраны и использования особо охраняемых природных территорий на территории государственного заказника осуществляется Министерством природных ресурсов и экологии Чувашской Республики.»;

в приложении к Положению о государственном природном заказнике регионального значения «Мочкасинский»:

в графе «Описание характеристик» позиции 1 раздела 1 слова «на территории Козловского сельского поселения Порецкого района Чувашской Республики» заменить словами «на территории административно-территориальной единицы Козловское сельское поселение Порецкого муниципального округа Чувашской Республики»;



раздел 4 изложить в редакции согласно приложению № 7 к настоящему постановлению;

5) от 31 марта 1999 г. № 88 «О создании особо охраняемых природных территорий» (с изменениями, внесенными постановлениями Кабинета Министров Чувашской Республики от 26 октября 2007 г. № 272, от 1 июля 2010 г. № 201, от 13 ноября 2013 г. № 452, от 25 марта 2015 г. № 96, от 23 ноября 2016 г. № 485, от 12 сентября 2018 г. № 361, от 10 июня 2020 г. № 309):

а) в пункте 1 слова «на территории Приволжского сельского поселения Мариинско-Посадского района Чувашской Республики» заменить словами «на территории административно-территориальной единицы Приволжское сельское поселение Мариинско-Посадского муниципального округа Чувашской Республики»;

б) в пункте 3 слова «расположенное в Янтиковском районе Чувашской Республики» заменить словами «расположенное в Янтиковском муниципальном округе Чувашской Республики»;

в) в Положении о государственном природном заказнике регионального значения «Водолеевский» (приложение № 1), утвержденном указанным постановлением:

в разделе I:

в пункте 1.1 слова «на территории Приволжского сельского поселения Мариинско-Посадского района Чувашской Республики» заменить словами «на территории административно-территориальной единицы Приволжское сельское поселение Мариинско-Посадского муниципального округа Чувашской Республики»;

пункт 1.3 изложить в следующей редакции:

«1.3. Сведения о местоположении границ государственного заказника представлены в разделе 2 приложения к настоящему Положению и внесены в Единый государственный реестр недвижимости (реестровый номер 21:16-6.185).»;

в пункте 5.3 раздела V:

абзац второй изложить в следующей редакции:

«охота (за исключением регулирования численности охотничьих ресурсов), промышленное рыболовство, рыболовство в целях аквакультуры (рыбоводства) и аквакультура (рыбоводство);»;

абзац пятый изложить в следующей редакции:

«предоставление земельных участков для ведения садоводства и огородничества, строительства гаражей для собственных нужд или индивидуального жилищного строительства, а также строительства хозяйственных и жилых объектов;»;

дополнить новыми абзацами семнадцатым – девятнадцатым следующего содержания:

«сплошные и выборочные рубки лесных насаждений, за исключением рубок при проведении санитарно-оздоровительных мероприятий, рубок, проводимых в целях ухода за лесными насаждениями, очень слабой и слабой интенсивности, рубок аварийных деревьев, рубок в целях использования линейных объектов;

строительство, реконструкция и эксплуатация дорог, трубопроводов, линий электропередачи и других коммуникаций, за исключением реконструкции и

эксплуатации существующих на момент создания государственного заказника линейных объектов с учетом Требований по предотвращению гибели объектов животного мира при осуществлении производственных процессов, а также при эксплуатации транспортных магистралей, трубопроводов, линий связи и электропередачи, утвержденных постановлением Правительства Российской Федерации от 13 августа 1996 г. № 997 «Об утверждении Требований по предотвращению гибели объектов животного мира при осуществлении производственных процессов, а также при эксплуатации транспортных магистралей, трубопроводов, линий связи и электропередачи»;

осуществление геологического изучения недр, разведка и добыча полезных ископаемых;»;

абзац семнадцатый считать абзацем двадцатым;

дополнить разделом VII следующего содержания:

**«VII. Региональный государственный контроль (надзор)  
в области охраны и использования особо охраняемых  
природных территорий**

Региональный государственный контроль (надзор) в области охраны и использования особо охраняемых природных территорий на территории государственного заказника осуществляется Министерством природных ресурсов и экологии Чувашской Республики.»;

в приложении к Положению о государственном природном заказнике регионального значения «Водолеевский»:

в графе «Описание характеристик» позиции 1 раздела 1 слова «на территории Приволжского сельского поселения Мариинско-Посадского района Чувашской Республики» заменить словами «на территории административно-территориальной единицы Приволжское сельское поселение Мариинско-Посадского муниципального округа Чувашской Республики»;

раздел 4 изложить в редакции согласно приложению № 8 к настоящему постановлению;

г) в границах и режиме особой охраны территории памятника природы регионального значения «Озеро Аль» (приложение № 6), утвержденных указанным постановлением:

в абзаце первом слова «Чувашская Республика, Янтиковский район, Алдиаровское сельское поселение» заменить словами «Чувашская Республика, Янтиковский муниципальный округ, административно-территориальная единица Алдиаровское сельское поселение»;

абзац третий изложить в следующей редакции:

«Сведения о местоположении границ памятника природы представлены в разделе 2 приложения к настоящим границам и режиму особой охраны и внесены в Единый государственный реестр недвижимости (реестровый номер 21:26-6.39).»;

в абзаце четвертом слова «по землям Алдиаровского сельского поселения Янтиковского района Чувашской Республики» заменить словами «по землям административно-территориальной единицы Алдиаровское сельское поселение Янтиковского муниципального округа Чувашская Республика»;

абзац пятый признать утратившим силу;

абзац восьмой изложить в следующей редакции:

«строительство дорог, трубопроводов, линий электропередачи и иных коммуникаций»;

абзац четырнадцатый изложить в следующей редакции:

«сплошные рубки лесных насаждений»;

дополнить новым абзацем пятнадцатым следующего содержания:

«осуществление геологического изучения недр, разведка и добыча полезных ископаемых»;

абзацы пятнадцатый – девятнадцатый считать соответственно абзацами шестнадцатым – двадцатым;

абзац двадцатый считать абзацем двадцать первым и изложить его в следующей редакции:

«рубки при проведении санитарно-оздоровительных мероприятий, рубки, проводимые в целях ухода за лесными насаждениями, очень слабой и слабой интенсивности, рубки аварийных деревьев, рубки в целях использования линейных объектов»;

абзацы двадцать первый – двадцать шестой считать соответственно абзацами двадцать вторым – двадцать седьмым;

в приложении к границам и режиму особой охраны территории памятника природы регионального значения «Озеро Аль»:

в графе «Описание характеристик» позиции 1 раздела 1 слова «на территории Алдиаровского сельского поселения Янтиковского района Чувашской Республики» заменить словами «на территории административно-территориальной единицы Алдиаровское сельское поселение Янтиковского муниципального округа Чувашской Республики»;

раздел 4 изложить в редакции согласно приложению № 9 к настоящему постановлению;

б) от 1 декабря 2003 г. № 289 «Вопросы особо охраняемых природных территорий» (с изменениями, внесенными постановлениями Кабинета Министров Чувашской Республики от 26 сентября 2013 г. № 388, от 25 марта 2015 г. № 96, от 23 ноября 2016 г. № 485, от 12 сентября 2018 г. № 361, от 10 июня 2020 г. № 309):

а) в пунктах 1 и 2 слова «в Козловском районе» заменить словами «в Козловском муниципальном округе»;

б) в Положении о государственном природном заказнике регионального значения «Карамышевский» (приложение № 1), утвержденном указанным постановлением:

в разделе I:

в пункте 1.1 слова «на территории Карамышевского сельского поселения Козловского района Чувашской Республики» заменить словами «на территории административно-территориальной единицы Карамышевское сельское поселение Козловского муниципального округа Чувашской Республики»;

пункт 1.2 изложить в следующей редакции:

«1.2. Сведения о местоположении границ государственного заказника представлены в разделе 2 приложения к настоящему Положению и внесены в Единый государственный реестр недвижимости (реестровый номер 21:12-6.36).»;

в пункте 5.3 раздела V:

абзац четвертый изложить в следующей редакции:

«предоставление земельных участков для ведения садоводства и огородничества, строительства гаражей для собственных нужд или индивидуального жилищного строительства, а также строительства хозяйственных и жилых объектов;»;

дополнить новыми абзацами четырнадцатым – шестнадцатым следующего содержания:

«сплошные и выборочные рубки лесных насаждений, за исключением рубок при проведении санитарно-оздоровительных мероприятий, рубок, проводимых в целях ухода за лесными насаждениями, очень слабой и слабой интенсивности, рубок аварийных деревьев, рубок в целях использования линейных объектов;

строительство, реконструкция и эксплуатация дорог, трубопроводов, линий электропередачи и других коммуникаций, за исключением реконструкции и эксплуатации существующих на момент создания государственного заказчика линейных объектов с учетом Требований по предотвращению гибели объектов животного мира при осуществлении производственных процессов, а также при эксплуатации транспортных магистралей, трубопроводов, линий связи и электропередачи, утвержденных постановлением Правительства Российской Федерации от 13 августа 1996 г. № 997 «Об утверждении Требований по предотвращению гибели объектов животного мира при осуществлении производственных процессов, а также при эксплуатации транспортных магистралей, трубопроводов, линий связи и электропередачи»;

осуществление геологического изучения недр, разведка и добыча полезных ископаемых;»;

абзац четырнадцатый считать абзацем семнадцатым;

дополнить разделом VI следующего содержания:

#### **«VI. Региональный государственный контроль (надзор) в области охраны и использования особо охраняемых природных территорий**

Региональный государственный контроль (надзор) в области охраны и использования особо охраняемых природных территорий на территории государственного заказчика осуществляется Министерством природных ресурсов и экологии Чувашской Республики.»;

в приложении к Положению о государственном природном заказнике регионального значения «Карамышевский»:

в графе «Описание характеристик» позиции 1 раздела 1 слова «на территории Карамышевского сельского поселения Козловского района Чувашской Республики» заменить словами «на территории административно-территориальной единицы Карамышевское сельское поселение Козловского муниципального округа Чувашской Республики»;

раздел 4 изложить в редакции согласно приложению № 10 к настоящему постановлению;

в) в границах и режиме особой охраны территории памятника природы регионального значения «Склон Чарду» (приложение № 2), утвержденных указанным постановлением:

в абзаце первом слова «Чувашская Республика, Козловский район, Еметкинское сельское поселение» заменить словами «Чувашская Республика, Козловский муниципальный округ, административно-территориальная единица Еметкинское сельское поселение»;

абзац третий изложить в следующей редакции:

«Сведения о местоположении границ памятника природы представлены в разделе 2 приложения к настоящим границам и режиму особой охраны и внесены в Единый государственный реестр недвижимости (реестровый номер 21:12-6.44).»;

абзац шестой изложить в следующей редакции:

«строительство дорог, трубопроводов, линий электропередачи и иных коммуникаций;»;

абзац двенадцатый изложить в следующей редакции:

«сплошные рубки лесных насаждений;»;

дополнить новым абзацем тринадцатым следующего содержания:

«осуществление геологического изучения недр, разведка и добыча полезных ископаемых;»;

абзацы тринадцатый – восемнадцатый считать соответственно абзацами четырнадцатым – девятнадцатым;

абзац девятнадцатый считать абзацем двадцатым и изложить его в следующей редакции:

«рубки при проведении санитарно-оздоровительных мероприятий, рубки, проводимые в целях ухода за лесными насаждениями, очень слабой и слабой интенсивности, рубки аварийных деревьев, рубки в целях использования линейных объектов;»;

абзацы двадцатый – тридцать второй считать соответственно абзацами двадцать первым – тридцать третьим;

в приложении к границам и режиму особой охраны территории памятника природы регионального значения «Склон Чарду»:

в графе «Описание характеристик» позиции 1 раздела 1 слова «на территории Еметкинского сельского поселения Козловского района Чувашской Республики» заменить словами «на территории административно-территориальной единицы Еметкинское сельское поселение Козловского муниципального округа Чувашской Республики»;

раздел 4 изложить в редакции согласно приложению № 11 к настоящему постановлению;

7) от 29 декабря 2005 г. № 342 «Вопросы особо охраняемых природных территорий» (с изменениями, внесенными постановлениями Кабинета Министров Чувашской Республики от 11 мая 2006 г. № 116, от 26 сентября 2013 г. № 389, от 25 марта 2015 г. № 96, от 23 ноября 2016 г. № 485, от 12 сентября 2018 г. № 361, от 10 июня 2020 г. № 309):

а) в пункте 1 слова «в Цивильском районе» заменить словами «в Цивильском муниципальном округе»;

б) в пункте 2 слова «в Красноармейском районе» заменить словами «в Красноармейском муниципальном округе»;

в) в Положении о государственном природном заказнике регионального значения «Цивильский сурковый» (приложение № 1), утвержденном указанным постановлением:

в разделе I:

в пункте 1.1 слова «на территории Рындинского сельского поселения Цивильского района Чувашской Республики» заменить словами «на территории административно-территориальной единицы Рындинское сельское поселение Цивильского муниципального округа Чувашской Республики»;

пункт 1.2 изложить в следующей редакции:

«1.2. Сведения о местоположении границ государственного заказника представлены в разделе 2 приложения к настоящему Положению и внесены в Единый государственный реестр недвижимости (реестровый номер 21:20-6.242).»;

в пункте 5.3 раздела V:

абзац четвертый изложить в следующей редакции:

«предоставление земельных участков для ведения садоводства и огородничества, строительства гаражей для собственных нужд или индивидуального жилищного строительства, а также строительства хозяйственных и жилых объектов»;

дополнить новыми абзацами четырнадцатым – шестнадцатым следующего содержания:

«сплошные и выборочные рубки лесных насаждений, за исключением рубок при проведении санитарно-оздоровительных мероприятий, рубок, проводимых в целях ухода за лесными насаждениями, очень слабой и слабой интенсивности, рубок аварийных деревьев, рубок в целях использования линейных объектов;

строительство, реконструкция и эксплуатация дорог, трубопроводов, линий электропередачи и других коммуникаций, за исключением реконструкции и эксплуатации существующих на момент создания государственного заказника линейных объектов с учетом Требований по предотвращению гибели объектов животного мира при осуществлении производственных процессов, а также при эксплуатации транспортных магистралей, трубопроводов, линий связи и электропередачи, утвержденных постановлением Правительства Российской Федерации от 13 августа 1996 г. № 997 «Об утверждении Требований по предотвращению гибели объектов животного мира при осуществлении производственных процессов, а также при эксплуатации транспортных магистралей, трубопроводов, линий связи и электропередачи»;

осуществление геологического изучения недр, разведка и добыча полезных ископаемых»;

абзац четырнадцатый считать абзацем семнадцатым;

дополнить разделом VI следующего содержания:

**«VI. Региональный государственный контроль (надзор)  
в области охраны и использования особо охраняемых  
природных территорий**

Региональный государственный контроль (надзор) в области охраны и использования особо охраняемых природных территорий на территории государственного заказника осуществляется Министерством природных ресурсов и экологии Чувашской Республики.»;

в приложении к Положению о государственном природном заказнике регионального значения «Цивильский сурковый»:

в графе «Описание характеристик» позиции 1 раздела 1 слова «на территории Рындинского сельского поселения Цивильского района Чувашской Республики» заменить словами «на территории административно-территориальной единицы Рындинское сельское поселение Цивильского муниципального округа Чувашской Республики»;

раздел 4 изложить в редакции согласно приложению № 12 к настоящему постановлению;

г) в границах и режиме особой охраны территории памятника природы регионального значения «Озеро Кошкинское» (приложение № 2), утвержденных указанным постановлением:

в абзаце первом слова «Чувашская Республика, Красноармейский район, Большешатьминское сельское поселение» заменить словами «Чувашская Республика, Красноармейский муниципальный округ, административно-территориальная единица Большешатьминское сельское поселение»;

абзац третий изложить в следующей редакции:

«Площадь территории охранной зоны составляет 33,00 га (330000 кв. м). Сведения о местоположении границ памятника природы представлены в разделе 2 приложения к настоящим границам и режиму особой охраны и внесены в Единый государственный реестр недвижимости (реестровый номер 21:14-6.53).»;

абзац девятый признать утратившим силу;

абзац двенадцатый изложить в следующей редакции:

«строительство дорог, трубопроводов, линий электропередачи и иных коммуникаций;»;

абзац восемнадцатый изложить в следующей редакции:

«сплошные рубки лесных насаждений;»;

дополнить новым абзацем девятнадцатым следующего содержания:

«осуществление геологического изучения недр, разведка и добыча полезных ископаемых;»;

абзацы девятнадцатый – двадцать четвертый считать соответственно абзацами двадцатым – двадцать пятым;

абзац двадцать пятый считать абзацем двадцать шестым и изложить его в следующей редакции:

«рубки при проведении санитарно-оздоровительных мероприятий, рубки, проводимые в целях ухода за лесными насаждениями, очень слабой и слабой интенсивности, рубки аварийных деревьев, рубки в целях использования линейных объектов;»;

абзацы двадцать шестой – тридцать восьмой считать соответственно абзацами двадцать седьмым – тридцать девятым;

в приложении к границам и режиму особой охраны территории памятника природы регионального значения «Озеро Кошкинское»:

в графе «Описание характеристик» позиции 1 раздела 1 слова «на территории Большешатъминского сельского поселения Красноармейского района Чувашской Республики» заменить словами «на территории административно-территориальной единицы Большешатъминское сельское поселение Красноармейского муниципального округа Чувашской Республики»;

раздел 4 изложить в редакции согласно приложению № 13 к настоящему постановлению;

д) в границах и режиме особой охраны территории памятника природы регионального значения «Озеро Кюльхири» (приложение № 3), утвержденных указанным постановлением:

в абзаце первом слова «Чувашская Республика, Красноармейский район, Караевское сельское поселение» заменить словами «Чувашская Республика, Красноармейский муниципальный округ, административно-территориальная единица Караевское сельское поселение»;

абзац третий изложить в следующей редакции:

«Площадь территории охранной зоны составляет 37,70 га (377000 кв. м). Сведения о местоположении границ памятника природы представлены в разделе 2 приложения к настоящим границам и режиму особой охраны и внесены в Единый государственный реестр недвижимости (реестровый номер 21:14-6.47).»;

абзац девятый признать утратившим силу;

абзац двенадцатый изложить в следующей редакции:

«строительство дорог, трубопроводов, линий электропередачи и иных коммуникаций»;

абзац восемнадцатый изложить в следующей редакции:

«сплошные рубки лесных насаждений»;

дополнить новым абзацем девятнадцатым следующего содержания:

«осуществление геологического изучения недр, разведка и добыча полезных ископаемых»;

абзацы девятнадцатый – двадцать четвертый считать соответственно абзацами двадцатым – двадцать пятым;

абзац двадцать пятый считать абзацем двадцать шестым и изложить его в следующей редакции:

«рубки при проведении санитарно-оздоровительных мероприятий, рубки, проводимые в целях ухода за лесными насаждениями, очень слабой и слабой интенсивности, рубки аварийных деревьев, рубки в целях использования линейных объектов»;

абзацы двадцать шестой – тридцать восьмой считать соответственно абзацами двадцать седьмым – тридцать девятым;

в приложении к границам и режиму особой охраны территории памятника природы регионального значения «Озеро Кюльхири»:

в графе «Описание характеристик» позиции 1 раздела 1 слова «на территории Караевского сельского поселения Красноармейского района Чувашской Республики» заменить словами «на территории административно-территориаль-



ной единицы Караевское сельское поселение Красноармейского муниципального округа Чувашской Республики»;

раздел 4 изложить в редакции согласно приложению № 14 к настоящему постановлению;

8) от 8 ноября 2006 г. № 280 «Об особо охраняемых природных территориях» (с изменениями, внесенными постановлениями Кабинета Министров Чувашской Республики от 26 сентября 2013 г. № 390, от 12 сентября 2018 г. № 361, от 10 июня 2020 г. № 309);

а) в пункте 1 слова «на территории Ядринского городского поселения Ядринского района Чувашской Республики» заменить словами «на территории административно-территориальной единицы Ядринское городское поселение Ядринского муниципального округа Чувашской Республики»;

б) в границах и режиме особой охраны территории памятника природы регионального значения «Озеро Сосновое с прилегающими лесами» (приложение № 1), утвержденных указанным постановлением:

в абзаце первом слова «Чувашская Республика, Ядринский район, Ядринское городское поселение» заменить словами «Чувашская Республика, Ядринский муниципальный округ, Ядринское городское поселение»;

абзац третий изложить в следующей редакции:

«Сведения о местоположении границ памятника природы представлены в разделе 2 приложения к настоящим границам и режиму особой охраны и внесены в Единый государственный реестр недвижимости (реестровый номер 21:24-6.90).»;

абзац шестой изложить в следующей редакции:

«строительство дорог, трубопроводов, линий электропередачи и иных коммуникаций;»;

абзац двенадцатый изложить в следующей редакции:

«сплошные рубки лесных насаждений;»;

дополнить новым абзацем тринадцатым следующего содержания:

«осуществление геологического изучения недр, разведка и добыча полезных ископаемых;»;

абзацы тринадцатый – семнадцатый считать соответственно абзацами четырнадцатым – восемнадцатым;

абзац восемнадцатый считать абзацем девятнадцатым и изложить его в следующей редакции:

«рубки при проведении санитарно-оздоровительных мероприятий, рубки, проводимые в целях ухода за лесными насаждениями, очень слабой и слабой интенсивности, рубки аварийных деревьев, рубки в целях использования линейных объектов;»;

абзацы девятнадцатый – тридцать первый считать соответственно абзацами двадцатым – тридцать вторым;

в приложении к границам и режиму особой охраны территории памятника природы регионального значения «Озеро Сосновое с прилегающими лесами»:

в графе «Описание характеристик» позиции 1 раздела 1 слова «на территории Ядринского городского поселения Ядринского района Чувашской Республики» заменить словами «на территории административно-территориальной единицы Ядринское городское поселение Ядринского муниципального округа Чувашской Республики»;

раздел 4 изложить в редакции согласно приложению № 15 к настоящему постановлению;

9) от 27 декабря 2006 г. № 329 «О создании особо охраняемых природных территорий» (с изменениями, внесенными постановлениями Кабинета Министров Чувашской Республики от 26 сентября 2013 г. № 391, от 25 марта 2015 г. № 96, от 28 октября 2015 г. № 384, от 23 ноября 2016 г. № 485, от 12 сентября 2018 г. № 361, от 10 июня 2020 г. № 309):

а) в пункте 1 слова «на территории Большешатъминского сельского поселения Красноармейского района Чувашской Республики» заменить словами «на территории административно-территориальной единицы Большешатъминское сельское поселение Красноармейского муниципального округа Чувашской Республики», слова «на территории Солдыбаевского сельского поселения Козловского района Чувашской Республики» заменить словами «на территории административно-территориальной единицы Солдыбаевское сельское поселение Козловского муниципального округа Чувашской Республики»;

б) в Положении о государственном природном заказнике регионального значения «Бурундукский» (приложение № 1), утвержденном указанным постановлением:

в разделе I:

в пункте 1.1 слова «на территории Большешатъминского сельского поселения Красноармейского района Чувашской Республики» заменить словами «на территории административно-территориальной единицы Большешатъминское сельское поселение Красноармейского муниципального округа Чувашской Республики»;

пункт 1.2 изложить в следующей редакции:

«1.2. Сведения о местоположении границ государственного заказника представлены в разделе 2 приложения к настоящему Положению и внесены в Единый государственный реестр недвижимости (реестровый номер 21:14-6.49).»;

в пункте 5.3 раздела V:

абзац четвертый изложить в следующей редакции:

«предоставление земельных участков для ведения садоводства и огородничества, строительства гаражей для собственных нужд или индивидуального жилищного строительства, а также строительства хозяйственных и жилых объектов»;

дополнить новыми абзацами четырнадцатым – шестнадцатым следующего содержания:

«сплошные и выборочные рубки лесных насаждений, за исключением рубок при проведении санитарно-оздоровительных мероприятий, рубок, проводимых в целях ухода за лесными насаждениями, очень слабой и слабой интенсивности, рубок аварийных деревьев, рубок в целях использования линейных объектов;

строительство, реконструкция и эксплуатация дорог, трубопроводов, линий электропередачи и других коммуникаций, за исключением реконструкции и эксплуатации существующих на момент создания государственного заказника линейных объектов с учетом Требований по предотвращению гибели объектов животного мира при осуществлении производственных процессов, а также при эксплуатации транспортных магистралей, трубопроводов, линий связи и элект-

тропередачи, утвержденных постановлением Правительства Российской Федерации от 13 августа 1996 г. № 997 «Об утверждении Требований по предотвращению гибели объектов животного мира при осуществлении производственных процессов, а также при эксплуатации транспортных магистралей, трубопроводов, линий связи и электропередачи»;

осуществление геологического изучения недр, разведка и добыча полезных ископаемых;»;

абзац четырнадцатый считать абзацем семнадцатым;

дополнить разделом VI следующего содержания:

**«VI. Региональный государственный контроль (надзор)  
в области охраны и использования особо охраняемых  
природных территорий**

Региональный государственный контроль (надзор) в области охраны и использования особо охраняемых природных территорий на территории государственного заказника осуществляется Министерством природных ресурсов и экологии Чувашской Республики.»;

в приложении к Положению о государственном природном заказнике регионального значения «Бурундукский»:

в графе «Описание характеристик» позиции 1 раздела 1 слова «на территории Большешатъминского сельского поселения Красноармейского района Чувашской Республики» заменить словами «на территории административно-территориальной единицы Большешатъминское сельское поселение Красноармейского муниципального округа Чувашской Республики»;

раздел 4 изложить в редакции согласно приложению № 16 к настоящему постановлению;

в) в Положении о государственном природном заказнике регионального значения «Правобережье реки Илеть» (приложение № 2), утвержденном указанным постановлением:

в разделе I:

в пункте 1.1 слова «на территории Солдыбаевского сельского поселения Козловского района Чувашской Республики» заменить словами «на территории административно-территориальной единицы Солдыбаевское сельское поселение Козловского муниципального округа Чувашской Республики»;

пункт 1.2 изложить в следующей редакции:

«1.2. Сведения о местоположении границ государственного заказника представлены в разделе 2 приложения к настоящему Положению и внесены в Единый государственный реестр недвижимости (реестровый номер 21:12-6.43).»;

в пункте 5.3 раздела V:

абзац второй изложить в следующей редакции:

«охота (за исключением регулирования численности охотничьих ресурсов), промышленное рыболовство, рыболовство в целях аквакультуры (рыбоводства) и аквакультура (рыбоводство);»;

абзац четвертый изложить в следующей редакции:

«предоставление земельных участков для ведения садоводства и огородничества, строительства гаражей для собственных нужд или индивидуального жилищного строительства, а также строительства хозяйственных и жилых объектов;»;

дополнить новыми абзацами четырнадцатым – шестнадцатым следующего содержания:

«сплошные и выборочные рубки лесных насаждений, за исключением рубок при проведении санитарно-оздоровительных мероприятий, рубок, проводимых в целях ухода за лесными насаждениями, очень слабой и слабой интенсивности, рубок аварийных деревьев, рубок в целях использования линейных объектов;

строительство, реконструкция и эксплуатация дорог, трубопроводов, линий электропередачи и других коммуникаций, за исключением реконструкции и эксплуатации существующих на момент создания государственного заказчика линейных объектов с учетом Требований по предотвращению гибели объектов животного мира при осуществлении производственных процессов, а также при эксплуатации транспортных магистралей, трубопроводов, линий связи и электропередачи, утвержденных постановлением Правительства Российской Федерации от 13 августа 1996 г. № 997 «Об утверждении Требований по предотвращению гибели объектов животного мира при осуществлении производственных процессов, а также при эксплуатации транспортных магистралей, трубопроводов, линий связи и электропередачи»;

осуществление геологического изучения недр, разведка и добыча полезных ископаемых;»;

абзац четырнадцатый считать абзацем семнадцатым;

дополнить разделом VI следующего содержания:

## **«VI. Региональный государственный контроль (надзор) в области охраны и использования особо охраняемых природных территорий**

Региональный государственный контроль (надзор) в области охраны и использования особо охраняемых природных территорий на территории государственного заказника осуществляется Министерством природных ресурсов и экологии Чувашской Республики.»;

в приложении к Положению о государственном природном заказнике регионального значения «Правобережье реки Илеть»:

в графе «Описание характеристик» позиции 1 раздела 1 слова «на территории Солдыбаевского сельского поселения Козловского района Чувашской Республики» заменить словами «на территории административно-территориальной единицы Солдыбаевское сельское поселение Козловского муниципального округа Чувашской Республики»;

раздел 4 изложить в редакции согласно приложению № 17 к настоящему постановлению;

10) от 27 декабря 2006 г. № 338 «Об утверждении типовых положений об особо охраняемых природных территориях регионального значения» (с изменениями, внесенными постановлениями Кабинета Министров Чувашской Респуб-

лики от 14 июня 2007 г. № 136, от 10 июня 2009 г. № 185, от 28 февраля 2013 г. № 72, от 23 июля 2014 г. № 249, от 12 сентября 2018 г. № 361, от 27 марта 2019 г. № 88, от 10 июня 2020 г. № 309):

а) в Типовом положении об этноприродных парках Чувашской Республики (приложение № 1), утвержденном указанным постановлением:

в пункте 1.2 раздела I слова «органа исполнительной власти Чувашской Республики» заменить словами «исполнительного органа Чувашской Республики»;

в разделе IV:

в пункте 4.3:

дополнить новым абзацем десятым следующего содержания:

«осуществление геологического изучения недр, разведка и добыча полезных ископаемых»;

абзац десятый считать абзацем одиннадцатым;

абзац восьмой пункта 4.4 изложить в следующей редакции:

«рубки при проведении санитарно-оздоровительных мероприятий, рубки, проводимые в целях ухода за лесными насаждениями, очень слабой и слабой интенсивности, рубки аварийных деревьев, рубки в целях использования линейных объектов»;

дополнить разделом VI следующего содержания:

#### **«VI. Региональный государственный контроль (надзор) в области охраны и использования особо охраняемых природных территорий**

Региональный государственный контроль (надзор) в области охраны и использования особо охраняемых природных территорий на территориях этнопарков осуществляется Министерством природных ресурсов и экологии Чувашской Республики.»;

б) в Типовом положении о памятных природных местах Чувашской Республики (приложение № 3), утвержденном указанным постановлением:

в пункте 1.2 раздела I слова «органа исполнительной власти Чувашской Республики» заменить словами «исполнительного органа Чувашской Республики»;

в пункте 3.1 раздела III:

абзац третий изложить в следующей редакции:

«строительство дорог, трубопроводов, линий электропередачи и иных коммуникаций»;

абзац девятый изложить в следующей редакции:

«сплошные рубки лесных насаждений»;

дополнить новым абзацем десятым следующего содержания:

«осуществление геологического изучения недр, разведка и добыча полезных ископаемых»;

абзац десятый считать абзацем одиннадцатым;

абзац шестой пункта 3.2 изложить в следующей редакции:

«рубки при проведении санитарно-оздоровительных мероприятий, рубки, проводимые в целях ухода за лесными насаждениями, очень слабой и слабой интенсивности, рубки аварийных деревьев, рубки в целях использования линейных объектов;»;

дополнить разделом V следующего содержания:

**«V. Региональный государственный контроль (надзор)  
в области охраны и использования особо охраняемых  
природных территорий**

Региональный государственный контроль (надзор) в области охраны и использования особо охраняемых природных территорий на территориях природных мест осуществляется Министерством природных ресурсов и экологии Чувашской Республики.»;

в) в Типовом положении о лесных генетических резерватах Чувашской Республики (приложение № 4), утвержденном указанным постановлением:

в пункте 1.2 раздела I слова «органа исполнительной власти Чувашской Республики» заменить словами «исполнительного органа Чувашской Республики»;

в разделе IV:

в пункте 4.1:

абзац третий изложить в следующей редакции:

«сплошные рубки лесных насаждений;»;

дополнить новым абзацем десятым следующего содержания:

«осуществление геологического изучения недр, разведка и добыча полезных ископаемых;»;

абзац десятый считать абзацем одиннадцатым;

абзац пятый пункта 4.2 изложить в следующей редакции:

«рубки при проведении санитарно-оздоровительных мероприятий, рубки, проводимые в целях ухода за лесными насаждениями, очень слабой и слабой интенсивности, рубки аварийных деревьев, рубки в целях использования линейных объектов;»;

дополнить разделом VI следующего содержания:

**«VI. Региональный государственный контроль (надзор)  
в области охраны и использования особо охраняемых  
природных территорий**

Региональный государственный контроль (надзор) в области охраны и использования особо охраняемых природных территорий на территориях резерватов осуществляется Министерством природных ресурсов и экологии Чувашской Республики.»;

г) в Типовом положении о природных наследиях народов Чувашской Республики (приложение № 5), утвержденном указанным постановлением:

в пункте 1.2 раздела I слова «органа исполнительной власти Чувашской Республики» заменить словами «исполнительного органа Чувашской Республики»;

в пункте 3.1 раздела III:

абзац второй изложить в следующей редакции:

«строительство дорог, трубопроводов, линий электропередачи и иных коммуникаций»;

дополнить новым абзацем восьмым следующего содержания:

«осуществление геологического изучения недр, разведка и добыча полезных ископаемых»;

абзац восьмой считать абзацем девятым;

абзац шестой пункта 3.2 изложить в следующей редакции:

«рубки при проведении санитарно-оздоровительных мероприятий, рубки, проводимые в целях ухода за лесными насаждениями, очень слабой и слабой интенсивности, рубки аварийных деревьев, рубки в целях использования линейных объектов»;

дополнить разделом V следующего содержания:

**«V. Региональный государственный контроль (надзор)  
в области охраны и использования особо охраняемых  
природных территорий**

Региональный государственный контроль (надзор) в области охраны и использования особо охраняемых природных территорий на территориях природных наследий народов Чувашской Республики осуществляется Министерством природных ресурсов и экологии Чувашской Республики.»;

11) от 15 августа 2007 г. № 203 «Вопросы особо охраняемых природных территорий» (с изменениями, внесенными постановлениями Кабинета Министров Чувашской Республики от 11 сентября 2013 г. № 356, от 25 марта 2015 г. № 96, от 28 октября 2015 г. № 384, от 23 ноября 2016 г. № 485, от 10 июня 2020 г. № 309):

а) в границах особо охраняемой природной территории регионального значения «Этноприродный парк Чувашской Республики имени А.П. Айдака» (приложение № 1), установленных указанным постановлением:

в пункте 1 слова «Чувашская Республика, Ядринский район» заменить словами «Чувашская Республика, Ядринский муниципальный округ»;

пункт 2 изложить в следующей редакции:

«2. Сведения о местоположении границ этноприродного парка Чувашской Республики имени А.П. Айдака представлены в разделе 2 приложения к настоящим границам и внесены в Единый государственный реестр недвижимости (реестровый номер 21:24-6.153).»;

в графе «Описание характеристик» позиции 1 раздела 1 приложения к границам особо охраняемой природной территории регионального значения «Этноприродный парк Чувашской Республики имени А.П. Айдака» слова «на территории Ядринского района Чувашской Республики» заменить словами «на территории Ядринского муниципального округа Чувашской Республики»;

б) в Положении об этноприродном парке Чувашской Республики имени А.П. Айдака (приложение № 2), утвержденном указанным постановлением:

в разделе III:

в пункте 3.3:

дополнить новым абзацем десятым следующего содержания:

«осуществление геологического изучения недр, разведка и добыча полезных ископаемых;»;

абзац десятый считать абзацем одиннадцатым;

абзац восьмой пункта 3.4 изложить в следующей редакции:

«рубки при проведении санитарно-оздоровительных мероприятий, рубки, проводимые в целях ухода за лесными насаждениями, очень слабой и слабой интенсивности, рубки аварийных деревьев, рубки в целях использования линейных объектов;»;

дополнить разделом V следующего содержания:

#### **«V. Региональный государственный контроль (надзор) в области охраны и использования особо охраняемых природных территорий**

Региональный государственный контроль (надзор) в области охраны и использования особо охраняемых природных территорий на территории этнопарка осуществляется Министерством природных ресурсов и экологии Чувашской Республики.»;

12) от 26 декабря 2007 г. № 359 «О создании особо охраняемых природных территорий» (с изменениями, внесенными постановлениями Кабинета Министров Чувашской Республики от 26 сентября 2013 г. № 392, от 25 марта 2015 г. № 96, от 28 октября 2015 г. № 384, от 23 ноября 2016 г. № 485, от 12 сентября 2018 г. № 361, от 10 июня 2020 г. № 309):

а) в пункте 1 слова «на территории Рындинского сельского поселения Цивильского района Чувашской Республики» заменить словами «на территории административно-территориальной единицы Рындинское сельское поселение Цивильского муниципального округа Чувашской Республики»;

б) в пункте 2 слова «на территории Илгышевского сельского поселения Аликовского района» заменить словами «на территории административно-территориальной единицы Илгышевское сельское поселение Аликовского муниципального округа Чувашской Республики»;

в) в Положении о государственном природном заказнике регионального значения «Пойма реки Цивиль» (приложение № 1), утвержденном указанным постановлением:

в разделе I:

в пункте 1.1 слова «на территории Рындинского сельского поселения Цивильского района Чувашской Республики» заменить словами «на территории административно-территориальной единицы Рындинское сельское поселение Цивильского муниципального округа Чувашской Республики»;

пункт 1.2 изложить в следующей редакции:

«1.2. Сведения о местоположении границ государственного заказника представлены в разделе 2 приложения к настоящему Положению и внесены в Единый государственный реестр недвижимости (реестровый номер 21:20-6.23).»;



в пункте 5.3 раздела V:

абзац второй изложить в следующей редакции:

«охота (за исключением регулирования численности охотничьих ресурсов), промышленное рыболовство, рыболовство в целях аквакультуры (рыбоводства) и аквакультура (рыбоводство);»;

абзац четвертый изложить в следующей редакции:

«предоставление земельных участков для ведения садоводства и огородничества, строительства гаражей для собственных нужд или индивидуального жилищного строительства, а также строительства хозяйственных и жилых объектов;»;

дополнить новыми абзацами четырнадцатым – шестнадцатым следующего содержания:

«сплошные и выборочные рубки лесных насаждений, за исключением рубок при проведении санитарно-оздоровительных мероприятий, рубок, проводимых в целях ухода за лесными насаждениями, очень слабой и слабой интенсивности, рубок аварийных деревьев, рубок в целях использования линейных объектов;

строительство, реконструкция и эксплуатация дорог, трубопроводов, линий электропередачи и других коммуникаций, за исключением реконструкции и эксплуатации существующих на момент создания государственного заказчика линейных объектов с учетом Требований по предотвращению гибели объектов животного мира при осуществлении производственных процессов, а также при эксплуатации транспортных магистралей, трубопроводов, линий связи и электропередачи, утвержденных постановлением Правительства Российской Федерации от 13 августа 1996 г. № 997 «Об утверждении Требований по предотвращению гибели объектов животного мира при осуществлении производственных процессов, а также при эксплуатации транспортных магистралей, трубопроводов, линий связи и электропередачи»;

осуществление геологического изучения недр, разведка и добыча полезных ископаемых;»;

абзац четырнадцатый считать абзацем семнадцатым;

дополнить разделом VI следующего содержания:

## **«VI. Региональный государственный контроль (надзор) в области охраны и использования особо охраняемых природных территорий**

Региональный государственный контроль (надзор) в области охраны и использования особо охраняемых природных территорий на территории государственного заказчика осуществляется Министерством природных ресурсов и экологии Чувашской Республики.»;

в графе «Описание характеристик» позиции 1 раздела 1 приложения к Положению о государственном природном заказнике регионального значения «Пойма реки Цивиль» слова «на территории Рындинского сельского поселения Цивильского района Чувашской Республики» заменить словами «на территории административно-территориальной единицы Рындинское сельское поселение Цивильского муниципального округа Чувашской Республики»;

г) в границах и режиме особой охраны территории памятника природы регионального значения «Илгышевский» (приложение № 2), утвержденных указанным постановлением:

в абзаце первом слова «Чувашская Республика, Аликовский район, Илгышевское сельское поселение» заменить словами «Чувашская Республика, Аликовский муниципальный округ, административно-территориальная единица Илгышевское сельское поселение»;

абзац третий изложить в следующей редакции:

«Сведения о местоположении границ памятника природы представлены в разделе 2 приложения к настоящим границам и режиму особой охраны и внесены в Единый государственный реестр недвижимости (реестровый номер 21:07-6.52).»;

абзац шестой изложить в следующей редакции:

«строительство дорог, трубопроводов, линий электропередачи и иных коммуникаций;»;

абзац двенадцатый изложить в следующей редакции:

«сплошные рубки лесных насаждений;»;

дополнить новым абзацем тринадцатым следующего содержания:

«осуществление геологического изучения недр, разведка и добыча полезных ископаемых;»;

абзацы тринадцатый – восемнадцатый считать соответственно абзацами четырнадцатым – девятнадцатым;

абзац девятнадцатый считать абзацем двадцатым и изложить его в следующей редакции:

«рубки при проведении санитарно-оздоровительных мероприятий, рубки, проводимые в целях ухода за лесными насаждениями, очень слабой и слабой интенсивности, рубки аварийных деревьев, рубки в целях использования линейных объектов;»;

абзацы двадцатый – тридцать второй считать соответственно абзацами двадцать первым – тридцать третьим;

в приложении к границам и режиму особой охраны территории памятника природы регионального значения «Илгышевский»:

в графе «Описание характеристик» позиции 1 раздела 1 слова «на территории Илгышевского сельского поселения Аликовского района Чувашской Республики» заменить словами «на территории административно-территориальной единицы Илгышевское сельское поселение Аликовского муниципального округа Чувашской Республики»;

раздел 4 изложить в редакции согласно приложению № 18 к настоящему постановлению;

13) от 30 июня 2008 г. № 201 «Вопросы особо охраняемых природных территорий» (с изменениями, внесенными постановлениями Кабинета Министров Чувашской Республики от 26 июня 2013 г. № 249, от 25 марта 2015 г. № 96, от 28 октября 2015 г. № 384, от 23 ноября 2016 г. № 485, от 12 сентября 2018 г. № 361, от 10 июня 2020 г. № 309):

а) в пункте 1 слова «на территории Яндобинского сельского поселения Аликовского района Чувашской Республики» заменить словами «на территории

административно-территориальной единицы Яндобинское сельское поселение Аликовского муниципального округа Чувашской Республики»;

б) в Положении о государственном природном заказнике регионального значения «Сорминский», утвержденном указанным постановлением:

в разделе I:

в пункте 1.1 слова «на территории Яндобинского сельского поселения Аликовского района Чувашской Республики» заменить словами «на территории административно-территориальной единицы Яндобинское сельское поселение Аликовского муниципального округа Чувашской Республики»;

пункт 1.3 изложить в следующей редакции:

«1.3. Сведения о местоположении границ заказника представлены в разделе 2 приложения к настоящему Положению и внесены в Единый государственный реестр недвижимости (реестровый номер 21:18-6.85).»;

в пункте 5.3 раздела V:

абзац второй изложить в следующей редакции:

«охота (за исключением регулирования численности охотничьих ресурсов), промышленное рыболовство, рыболовство в целях аквакультуры (рыбоводства) и аквакультура (рыбоводство);»;

абзац четвертый изложить в следующей редакции:

«предоставление земельных участков для ведения садоводства и огородничества, строительства гаражей для собственных нужд или индивидуального жилищного строительства, а также строительства хозяйственных и жилых объектов;»;

дополнить новыми абзацами четырнадцатым – шестнадцатым следующего содержания:

«сплошные и выборочные рубки лесных насаждений, за исключением рубок при проведении санитарно-оздоровительных мероприятий, рубок, проводимых в целях ухода за лесными насаждениями, очень слабой и слабой интенсивности, рубок аварийных деревьев, рубок в целях использования линейных объектов;

строительство, реконструкция и эксплуатация дорог, трубопроводов, линий электропередачи и других коммуникаций, за исключением реконструкции и эксплуатации существующих на момент создания заказника линейных объектов с учетом Требований по предотвращению гибели объектов животного мира при осуществлении производственных процессов, а также при эксплуатации транспортных магистралей, трубопроводов, линий связи и электропередачи, утвержденных постановлением Правительства Российской Федерации от 13 августа 1996 г. № 997 «Об утверждении Требований по предотвращению гибели объектов животного мира при осуществлении производственных процессов, а также при эксплуатации транспортных магистралей, трубопроводов, линий связи и электропередачи»;

осуществление геологического изучения недр, разведка и добыча полезных ископаемых;»;

абзац четырнадцатый считать абзацем семнадцатым;

дополнить разделом VIII следующего содержания:

**«VIII. Региональный государственный контроль (надзор)  
в области охраны и использования особо охраняемых  
природных территорий**

Региональный государственный контроль (надзор) в области охраны и использования особо охраняемых природных территорий на территории заказника осуществляется Министерством природных ресурсов и экологии Чувашской Республики.»;

в приложении к Положению о государственном природном заказнике регионального значения «Сорминский»:

в графе «Описание характеристик» позиции 1 раздела 1 слова «на территории Яндобинского сельского поселения Аликовского района Чувашской Республики» заменить словами «на территории административно-территориальной единицы Яндобинское сельское поселение Аликовского муниципального округа Чувашской Республики»;

раздел 4 изложить в редакции согласно приложению № 19 к настоящему постановлению;

14) от 23 июля 2009 г. № 235 «Вопросы особо охраняемых природных территорий» (с изменениями, внесенными постановлениями Кабинета Министров Чувашской Республики от 26 июня 2013 г. № 249, от 25 марта 2015 г. № 96, от 28 октября 2015 г. № 384, от 23 ноября 2016 г. № 485, от 12 сентября 2018 г. № 361, от 10 июня 2020 г. № 309):

а) в пункте 1 слова «на территории Кукшумского сельского поселения Ядринского района Чувашской Республики» заменить словами «на территории административно-территориальной единицы Кукшумское сельское поселение Ядринского муниципального округа Чувашской Республики»;

б) в Положении о государственном природном заказнике регионального значения «Кукшумский», утвержденном указанным постановлением:

в разделе I:

в пункте 1.1 слова «на территории Кукшумского сельского поселения Ядринского района Чувашской Республики» заменить словами «на территории административно-территориальной единицы Кукшумское сельское поселение Ядринского муниципального округа Чувашской Республики»;

пункт 1.3 изложить в следующей редакции:

«1.3. Сведения о местоположении границ заказника представлены в разделе 2 приложения к настоящему Положению и внесены в Единый государственный реестр недвижимости (реестровый номер 21:24-6.103).»;

в пункте 5.3 раздела V:

абзац второй изложить в следующей редакции:

«охота (за исключением регулирования численности охотничьих ресурсов), промышленное рыболовство, рыболовство в целях аквакультуры (рыбоводства) и аквакультура (рыбоводство);»;

абзац четвертый изложить в следующей редакции:

«предоставление земельных участков для ведения садоводства и огородничества, строительства гаражей для собственных нужд или индивидуального жилищного строительства, а также строительства хозяйственных и жилых объектов;»;

дополнить новыми абзацами четырнадцатым – шестнадцатым следующего содержания:

«сплошные и выборочные рубки лесных насаждений, за исключением рубок при проведении санитарно-оздоровительных мероприятий, рубок, проводимых в целях ухода за лесными насаждениями, очень слабой и слабой интенсивности, рубок аварийных деревьев, рубок в целях использования линейных объектов;

строительство, реконструкция и эксплуатация дорог, трубопроводов, линий электропередачи и других коммуникаций, за исключением реконструкции и эксплуатации существующих на момент создания заказника линейных объектов с учетом Требований по предотвращению гибели объектов животного мира при осуществлении производственных процессов, а также при эксплуатации транспортных магистралей, трубопроводов, линий связи и электропередачи, утвержденных постановлением Правительства Российской Федерации от 13 августа 1996 г. № 997 «Об утверждении Требований по предотвращению гибели объектов животного мира при осуществлении производственных процессов, а также при эксплуатации транспортных магистралей, трубопроводов, линий связи и электропередачи»;

осуществление геологического изучения недр, разведка и добыча полезных ископаемых;»;

абзац четырнадцатый считать абзацем семнадцатым;

дополнить разделом VII следующего содержания:

#### **«VII. Региональный государственный контроль (надзор) в области охраны и использования особо охраняемых природных территорий**

Региональный государственный контроль (надзор) в области охраны и использования особо охраняемых природных территорий на территории заказника осуществляется Министерством природных ресурсов и экологии Чувашской Республики.»;

в графе «Описание характеристик» позиции 1 раздела 1 приложения к Положению о государственном природном заказнике регионального значения «Кукшумский» слова «на территории Кукшумского сельского поселения Ядринского района Чувашской Республики» заменить словами «на территории административно-территориальной единицы Кукшумское сельское поселение Ядринского муниципального округа Чувашской Республики»;

15) от 30 апреля 2010 г. № 125 «О создании особо охраняемых природных территорий в Чувашской Республике» (с изменениями, внесенными постановлениями Кабинета Министров Чувашской Республики от 22 декабря 2010 г. № 472, от 26 июня 2013 г. № 249, от 25 марта 2015 г. № 96, от 28 октября 2015 г. № 384, от 23 ноября 2016 г. № 485, от 12 сентября 2018 г. № 361, от 10 июня 2020 г. № 309, от 14 ноября 2022 г. № 587);

а) в пункте 1:

в абзаце втором слова «на территории Вурнарского района Чувашской Республики» заменить словами «на территории Вурнарского муниципального округа Чувашской Республики»;

в абзаце третьем слова «на территории Ибресинского района Чувашской Республики» заменить словами «на территории Ибресинского муниципального округа Чувашской Республики»;

в абзаце четвертом слова «на территориях Шумерлинского и Красночетайского районов Чувашской Республики» заменить словами «на территориях Шумерлинского и Красночетайского муниципальных округов Чувашской Республики»;

б) в Положении о государственном природном заказнике регионального значения «Калининский» (приложение № 1), утвержденном указанным постановлением:

пункт 1.3 раздела I изложить в следующей редакции:

«1.3. Заказник общей площадью 5976,00 га (59760000 кв. м) расположен на территории Вурнарского муниципального округа Чувашской Республики.

Сведения о местоположении границ заказника представлены в разделе 2 приложения к настоящему Положению и внесены в Единый государственный реестр недвижимости (реестровый номер 21:09-6.111).»;

в пункте 5.3 раздела V:

дополнить новым абзацем девятнадцатым следующего содержания:

«осуществление геологического изучения недр, разведка и добыча полезных ископаемых»;

абзац девятнадцатый считать абзацем двадцатым;

раздел VII изложить в следующей редакции:

#### **«VII. Региональный государственный контроль (надзор) в области охраны и использования особо охраняемых природных территорий**

Региональный государственный контроль (надзор) в области охраны и использования особо охраняемых природных территорий на территории заказника осуществляется Министерством природных ресурсов и экологии Чувашской Республики.»;

в графе «Описание характеристик» позиции 1 раздела 1 приложения к Положению о государственном природном заказнике регионального значения «Калининский» слова «на территории Вурнарского района Чувашской Республики» заменить словами «на территории Вурнарского муниципального округа Чувашской Республики»;

в) в Положении о государственном природном заказнике регионального значения «Бугуяновский» (приложение № 2), утвержденном указанным постановлением:

пункт 1.3 раздела I изложить в следующей редакции:

«1.3. Заказник общей площадью 10549,00 га (105490000 кв. м) расположен на территории Ибресинского муниципального округа Чувашской Республики.

Сведения о местоположении границ заказника представлены в разделе 2 приложения к настоящему Положению и внесены в Единый государственный реестр недвижимости (реестровый номер 21:10-6.133).»;

в пункте 5.3 раздела V:

абзац второй изложить в следующей редакции:

«охота (за исключением регулирования численности охотничьих ресурсов), промышленное рыболовство, рыболовство в целях аквакультуры (рыбоводства) и аквакультура (рыбоводство);»;

абзац пятый изложить в следующей редакции:

«предоставление земельных участков для ведения садоводства и огородничества, строительства гаражей для собственных нужд или индивидуального жилищного строительства, а также строительства хозяйственных и жилых объектов;»;

дополнить новыми абзацами семнадцатым – девятнадцатым следующего содержания:

«сплошные и выборочные рубки лесных насаждений, за исключением рубок при проведении санитарно-оздоровительных мероприятий, рубок, проводимых в целях ухода за лесными насаждениями, очень слабой и слабой интенсивности, рубок аварийных деревьев, рубок в целях использования линейных объектов;

строительство, реконструкция и эксплуатация дорог, трубопроводов, линий электропередачи и других коммуникаций, за исключением реконструкции и эксплуатации существующих на момент создания заказника линейных объектов с учетом Требований по предотвращению гибели объектов животного мира при осуществлении производственных процессов, а также при эксплуатации транспортных магистралей, трубопроводов, линий связи и электропередачи, утвержденных постановлением Правительства Российской Федерации от 13 августа 1996 г. № 997 «Об утверждении Требований по предотвращению гибели объектов животного мира при осуществлении производственных процессов, а также при эксплуатации транспортных магистралей, трубопроводов, линий связи и электропередачи»;

осуществление геологического изучения недр, разведка и добыча полезных ископаемых;»;

абзац семнадцатый считать абзацем двадцатым;

дополнить разделом VII следующего содержания:

## **«VII. Региональный государственный контроль (надзор) в области охраны и использования особо охраняемых природных территорий**

Региональный государственный контроль (надзор) в области охраны и использования особо охраняемых природных территорий на территории заказника осуществляется Министерством природных ресурсов и экологии Чувашской Республики.»;

в графе «Описание характеристик» позиции 1 раздела 1 приложения к Положению о государственном природном заказнике регионального значения «Бугуяновский» слова «на территории Ибресинского района Чувашской Республики» заменить словами «на территории Ибресинского муниципального округа Чувашской Республики»;

г) в Положении о государственном природном заказнике регионального значения «Кумашкинский» имени Ю.К. Пастухова (приложение № 3), утвержденном указанным постановлением:

пункт 1.3 раздела I изложить в следующей редакции:

«1.3. Заказник общей площадью 13679,00 га (136790000 кв. м) расположен на территории Шумерлинского и Красночетайского муниципальных округов Чувашской Республики.

Сведения о местоположении границ заказника представлены в разделе 2 приложения к настоящему Положению и внесены в Единый государственный реестр недвижимости (реестровый номер 21:00-6.181).»;

в пункте 5.3 раздела V:

абзац второй изложить в следующей редакции:

«охота (за исключением регулирования численности охотничьих ресурсов), промышленное рыболовство, рыболовство в целях аквакультуры (рыбоводства) и аквакультура (рыбоводство);»;

абзац пятый изложить в следующей редакции:

«предоставление земельных участков для ведения садоводства и огородничества, строительства гаражей для собственных нужд или индивидуального жилищного строительства, а также строительства хозяйственных и жилых объектов;»;

дополнить новыми абзацами семнадцатым – девятнадцатым следующего содержания:

«сплошные и выборочные рубки лесных насаждений, за исключением рубок при проведении санитарно-оздоровительных мероприятий, рубок, проводимых в целях ухода за лесными насаждениями, очень слабой и слабой интенсивности, рубок аварийных деревьев, рубок в целях использования линейных объектов;

строительство, реконструкция и эксплуатация дорог, трубопроводов, линий электропередачи и других коммуникаций, за исключением реконструкции и эксплуатации существующих на момент создания заказника линейных объектов с учетом Требований по предотвращению гибели объектов животного мира при осуществлении производственных процессов, а также при эксплуатации транспортных магистралей, трубопроводов, линий связи и электропередачи, утвержденных постановлением Правительства Российской Федерации от 13 августа 1996 г. № 997 «Об утверждении Требований по предотвращению гибели объектов животного мира при осуществлении производственных процессов, а также при эксплуатации транспортных магистралей, трубопроводов, линий связи и электропередачи»;

осуществление геологического изучения недр, разведка и добыча полезных ископаемых;»;

абзац семнадцатый считать абзацем двадцатым;

дополнить разделом VII следующего содержания:

## **«VII. Региональный государственный контроль (надзор) в области охраны и использования особо охраняемых природных территорий**

Региональный государственный контроль (надзор) в области охраны и использования особо охраняемых природных территорий на территории заказника осуществляется Министерством природных ресурсов и экологии Чувашской Республики.»;



в графе «Описание характеристик» позиции 1 раздела 1 приложения к Положению о государственном природном заказнике регионального значения «Кумашкинский» имени Ю.К. Пастухова слова «на территории Шумерлинского и Красночетайского районов Чувашской Республики» заменить словами «на территории Шумерлинского и Красночетайского муниципальных округов Чувашской Республики»;

16) от 14 сентября 2011 г. № 368 «Об образовании особо охраняемой природной территории» (с изменениями, внесенными постановлениями Кабинета Министров Чувашской Республики от 26 июня 2013 г. № 249, от 28 октября 2015 г. № 384, от 10 июня 2020 г. № 309):

а) в пункте 1 слова «на территории Чебоксарского района Чувашской Республики» заменить словами «на территории Чебоксарского муниципального округа Чувашской Республики»;

б) в границах и режиме особой охраны территории памятника природы регионального значения «Дуб-Киреметь», утвержденных указанным постановлением:

в абзаце первом слова «на территории Чебоксарского района Чувашской Республики» заменить словами «на территории Чебоксарского муниципального округа Чувашской Республики»;

абзац третий изложить в следующей редакции:

«Сведения о местоположении границ памятника природы представлены в разделе 2 приложения к настоящим границам и режиму особой охраны и внесены в Единый государственный реестр недвижимости (реестровый номер 21:21-6.500).»;

абзац четвертый признать утратившим силу;

абзац седьмой изложить в следующей редакции:

«строительство дорог, трубопроводов, линий электропередачи и иных коммуникаций»;

абзац тринадцатый изложить в следующей редакции:

«сплошные рубки лесных насаждений»;

дополнить новым абзацем четырнадцатым следующего содержания:

«осуществление геологического изучения недр, разведка и добыча полезных ископаемых»;

абзацы четырнадцатый – восемнадцатый считать соответственно абзацами пятнадцатым – девятнадцатым;

абзац девятнадцатый считать абзацем двадцатым и изложить его в следующей редакции:

«рубки при проведении санитарно-оздоровительных мероприятий, рубки, проводимые в целях ухода за лесными насаждениями, очень слабой и слабой интенсивности, рубки аварийных деревьев, рубки в целях использования линейных объектов»;

абзацы двадцатый – двадцать пятый считать соответственно абзацами двадцать первым – двадцать шестым;

в графе «Описание характеристик» позиции 1 раздела 1 приложения к границам и режиму особой охраны территории памятника природы регионального значения «Дуб-Киреметь» слова «на территории Чебоксарского района Чу-

вашской Республики» заменить словами «на территории Чебоксарского муниципального округа Чувашской Республики»;

17) от 25 апреля 2012 г. № 162 «О создании государственного природного заказника регионального значения «Яблоновка» (с изменениями, внесенными постановлениями Кабинета Министров Чувашской Республики от 26 июня 2013 г. № 249, от 25 марта 2015 г. № 96, от 28 октября 2015 г. № 384, от 23 ноября 2016 г. № 485, от 12 сентября 2018 г. № 361, от 10 июня 2020 г. № 309);

а) в пункте 1 слова «на территории Чукальского сельского поселения Шемуршинского района Чувашской Республики» заменить словами «на территории административно-территориальной единицы Чукальское сельское поселение Шемуршинского муниципального округа Чувашской Республики»;

б) в Положении о государственном природном заказнике регионального значения «Яблоновка», утвержденном указанным постановлением:

в разделе I:

в пункте 1.1 слова «на территории Чукальского сельского поселения Шемуршинского района Чувашской Республики» заменить словами «на территории административно-территориальной единицы Чукальское сельское поселение Шемуршинского муниципального округа Чувашской Республики»;

пункт 1.3 изложить в следующей редакции:

«1.3. Сведения о местоположении границ заказника представлены в разделе 2 приложения к настоящему Положению и внесены в Единый государственный реестр недвижимости (реестровый номер 21:22-6.10).»;

в пункте 5.3 раздела V:

абзац второй изложить в следующей редакции:

«охота (за исключением регулирования численности охотничьих ресурсов), промышленное рыболовство, рыболовство в целях аквакультуры (рыбоводства) и аквакультура (рыбоводство);»;

абзац пятый изложить в следующей редакции:

«предоставление земельных участков для ведения садоводства и огородничества, строительства гаражей для собственных нужд или индивидуального жилищного строительства, а также строительства хозяйственных и жилых объектов;»;

дополнить новыми абзацами пятнадцатым – семнадцатым следующего содержания:

«сплошные и выборочные рубки лесных насаждений, за исключением рубок при проведении санитарно-оздоровительных мероприятий, рубок, проводимых в целях ухода за лесными насаждениями, очень слабой и слабой интенсивности, рубок аварийных деревьев, рубок в целях использования линейных объектов;

строительство, реконструкция и эксплуатация дорог, трубопроводов, линий электропередачи и других коммуникаций, за исключением реконструкции и эксплуатации существующих на момент создания заказника линейных объектов с учетом Требований по предотвращению гибели объектов животного мира при осуществлении производственных процессов, а также при эксплуатации транспортных магистралей, трубопроводов, линий связи и электропередачи, утвержденных постановлением Правительства Российской Федерации от 13 августа 1996 г. № 997 «Об утверждении Требований по предотвращению гибели объектов животного мира при осуществлении производственных процессов, а также

при эксплуатации транспортных магистралей, трубопроводов, линий связи и электропередачи»;

осуществление геологического изучения недр, разведка и добыча полезных ископаемых»;

абзац пятнадцатый считать абзацем восемнадцатым;

дополнить разделом VII следующего содержания:

**«VII. Региональный государственный контроль (надзор)  
в области охраны и использования особо охраняемых  
природных территорий**

Региональный государственный контроль (надзор) в области охраны и использования особо охраняемых природных территорий на территории заказника осуществляется Министерством природных ресурсов и экологии Чувашской Республики.»;

в графе «Описание характеристик» позиции 1 раздела 1 приложения к Положению о государственном природном заказнике регионального значения «Яблоновка» слова «на территории Чукальского сельского поселения Шемуршинского района Чувашской Республики» заменить словами «на территории административно-территориальной единицы Чукальское сельское поселение Шемуршинского муниципального округа Чувашской Республики»;

18) от 12 июля 2013 г. № 275 «О памятнике природы регионального значения «Родник с. Байгулово» (с изменениями, внесенными постановлениями Кабинета Министров Чувашской Республики от 28 октября 2015 г. № 384, от 12 сентября 2018 г. № 361, от 10 июня 2020 г. № 309):

а) в пункте 1 слова «на территории Байгуловского сельского поселения Козловского района Чувашской Республики» заменить словами «на территории административно-территориальной единицы Байгуловское сельское поселение Козловского муниципального округа Чувашской Республики»;

б) в границах и режиме особой охраны территории памятника природы регионального значения «Родник с. Байгулово», утвержденных указанным постановлением:

в абзаце первом слова «Чувашская Республика, Козловский район, Байгуловское сельское поселение» заменить словами «Чувашская Республика, Козловский муниципальный округ, административно-территориальная единица Байгуловское сельское поселение»;

абзац четвертый изложить в следующей редакции:

«Сведения о местоположении границ памятника природы представлены в разделе 2 приложения к настоящим границам и режиму особой охраны и внесены в Единый государственный реестр недвижимости (реестровый номер 21:12-6.59).»;

абзац седьмой изложить в следующей редакции:

«строительство дорог, трубопроводов, линий электропередачи и иных коммуникаций»;

абзац тринадцатый изложить в следующей редакции:

«сплошные рубки лесных насаждений»;

дополнить новым абзацем четырнадцатым следующего содержания:

«осуществление геологического изучения недр, разведка и добыча полезных ископаемых;»;

абзацы четырнадцатый – восемнадцатый считать соответственно абзацами пятнадцатым – девятнадцатым;

абзац девятнадцатый считать абзацем двадцатым и изложить его в следующей редакции:

«рубки при проведении санитарно-оздоровительных мероприятий, рубки, проводимые в целях ухода за лесными насаждениями, очень слабой и слабой интенсивности, рубки аварийных деревьев, рубки в целях использования линейных объектов;»;

абзацы двадцатый – тридцать первый считать соответственно абзацами двадцать первым – тридцать вторым;

в графе «Описание характеристик» позиции 1 раздела 1 приложения к границам и режиму особой охраны территории памятника природы регионального значения «Родник с. Байгулово» слова «на территории Байгуловского сельского поселения Козловского района Чувашской Республики» заменить словами «на территории административно-территориальной единицы Байгуловское сельское поселение Козловского муниципального округа Чувашской Республики»;

19) от 24 августа 2017 г. № 336 «О создании государственного природного заказника регионального значения «Заволжский» (с изменениями, внесенными постановлениями Кабинета Министров Чувашской Республики от 12 сентября 2018 г. № 361, от 21 октября 2019 г. № 424, от 10 июня 2020 г. № 309):

а) в пункте 1 слова «на территории г. Чебоксары и Чебоксарского района Чувашской Республики» заменить словами «на территории г. Чебоксары и Чебоксарского муниципального округа Чувашской Республики»;

б) в Положении о государственном природном заказнике регионального значения «Заволжский», утвержденном указанным постановлением:

в разделе I:

в пункте 1.1 слова «в границах г. Чебоксары и Чебоксарского района Чувашской Республики» заменить словами «в границах г. Чебоксары и Чебоксарского муниципального округа Чувашской Республики»;

пункт 1.3 изложить в следующей редакции:

«1.3. Сведения о местоположении границ заказника представлены в разделе 2 приложения к настоящему Положению и внесены в Единый государственный реестр недвижимости (реестровый номер 21:00-6.213).»;

в пункте 5.3 раздела V:

абзац второй изложить в следующей редакции:

«охота (за исключением регулирования численности охотничьих ресурсов), промышленное рыболовство, рыболовство в целях аквакультуры (рыбоводства) и аквакультура (рыбоводство);»;

абзац четвертый изложить в следующей редакции:

«предоставление земельных участков для ведения садоводства и огородничества, строительства гаражей для собственных нужд или индивидуального жилищного строительства, а также строительства хозяйственных и жилых объектов;»;

дополнить новыми абзацами четырнадцатым – шестнадцатым следующего содержания:

«сплошные и выборочные рубки лесных насаждений, за исключением рубок при проведении санитарно-оздоровительных мероприятий, рубок, проводимых в целях ухода за лесными насаждениями, очень слабой и слабой интенсивности, рубок аварийных деревьев, рубок в целях использования линейных объектов»;

строительство, реконструкция и эксплуатация дорог, трубопроводов, линий электропередачи и других коммуникаций, за исключением реконструкции и эксплуатации существующих на момент создания заказника линейных объектов с учетом Требований по предотвращению гибели объектов животного мира при осуществлении производственных процессов, а также при эксплуатации транспортных магистралей, трубопроводов, линий связи и электропередачи, утвержденных постановлением Правительства Российской Федерации от 13 августа 1996 г. № 997 «Об утверждении Требований по предотвращению гибели объектов животного мира при осуществлении производственных процессов, а также при эксплуатации транспортных магистралей, трубопроводов, линий связи и электропередачи»;

осуществление геологического изучения недр, разведка и добыча полезных ископаемых;»;

абзац четырнадцатый считать абзацем семнадцатым;  
дополнить разделом VI следующего содержания:

**«VI. Региональный государственный контроль (надзор)  
в области охраны и использования особо охраняемых  
природных территорий**

Региональный государственный контроль (надзор) в области охраны и использования особо охраняемых природных территорий на территории заказника осуществляется Министерством природных ресурсов и экологии Чувашской Республики.»;

в графе «Описание характеристик» позиции 1 раздела 1 приложения к Положению о государственном природном заказнике регионального значения «Заволжский» слова «на территории г. Чебоксары и Чебоксарского района Чувашской Республики» заменить словами «на территории г. Чебоксары и Чебоксарского муниципального округа Чувашской Республики»;

20) от 29 декабря 2017 г. № 552 «О создании особо охраняемых природных территорий регионального значения» (с изменениями, внесенными постановлениями Кабинета Министров Чувашской Республики от 12 сентября 2018 г. № 361, от 10 июня 2020 г. № 309):

а) в пункте 1:

в абзаце втором слова «на территории Яльчикского района Чувашской Республики» заменить словами «на территории Яльчикского муниципального округа Чувашской Республики»;

в абзаце третьем слова «на территории Порецкого и Шумерлинского районов Чувашской Республики» заменить словами «на территории Порецкого и Шумерлинского муниципальных округов Чувашской Республики»;

б) в пункте 2 слова «на территории Аликовского района Чувашской Республики» заменить словами «на территории Аликовского муниципального округа Чувашской Республики»;

в) в Положении о государственном природном заказнике регионального значения «Шемалаковский» (приложение № 1), утвержденном указанным постановлением:

в пункте 1.1 раздела I:

в абзаце первом слова «на территории Яльчикского района Чувашской Республики» заменить словами «на территории Яльчикского муниципального округа Чувашской Республики»;

абзац второй изложить в следующей редакции:

«Сведения о местоположении границ заказника представлены в разделе 2 приложения к настоящему Положению и внесены в Единый государственный реестр недвижимости (реестровый номер 21:25-6.102).»;

абзац третий признать утратившим силу;

в пункте 5.3 раздела V:

абзац второй изложить в следующей редакции:

«охота (за исключением регулирования численности охотничьих ресурсов), промышленное рыболовство, рыболовство в целях аквакультуры (рыбоводства) и аквакультура (рыбоводство);»;

абзац четвертый изложить в следующей редакции:

«предоставление земельных участков для ведения садоводства и огородничества, строительства гаражей для собственных нужд или индивидуального жилищного строительства, а также строительства хозяйственных и жилых объектов;»;

дополнить новыми абзацами четырнадцатым – шестнадцатым следующего содержания:

«сплошные и выборочные рубки лесных насаждений, за исключением рубок при проведении санитарно-оздоровительных мероприятий, рубок, проводимых в целях ухода за лесными насаждениями, очень слабой и слабой интенсивности, рубок аварийных деревьев, рубок в целях использования линейных объектов;

строительство, реконструкция и эксплуатация дорог, трубопроводов, линий электропередачи и других коммуникаций, за исключением реконструкции и эксплуатации существующих на момент создания заказника линейных объектов с учетом Требований по предотвращению гибели объектов животного мира при осуществлении производственных процессов, а также при эксплуатации транспортных магистралей, трубопроводов, линий связи и электропередачи, утвержденных постановлением Правительства Российской Федерации от 13 августа 1996 г. № 997 «Об утверждении Требований по предотвращению гибели объектов животного мира при осуществлении производственных процессов, а также при эксплуатации транспортных магистралей, трубопроводов, линий связи и электропередачи»;

осуществление геологического изучения недр, разведка и добыча полезных ископаемых;»;

абзац четырнадцатый считать абзацем семнадцатым;

дополнить разделом VI следующего содержания:

**«VI. Региональный государственный контроль (надзор)  
в области охраны и использования особо охраняемых  
природных территорий**

Региональный государственный контроль (надзор) в области охраны и использования особо охраняемых природных территорий на территории заказника осуществляется Министерством природных ресурсов и экологии Чувашской Республики.»;

в графе «Описание характеристик» позиции 1 раздела 1 приложения к Положению о государственном природном заказнике регионального значения «Шемалаковский» слова «на территории Яльчикского района Чувашской Республики» заменить словами «на территории Яльчикского муниципального округа Чувашской Республики»;

г) в Положении о государственном природном заказнике регионального значения «Пойма реки Сура» (приложение № 2), утвержденном указанным постановлением:

в пункте 1.1 раздела I:

в абзаце первом слова «на территории Порецкого и Шумерлинского районов Чувашской Республики» заменить словами «на территории Порецкого и Шумерлинского муниципальных округов Чувашской Республики»;

абзац второй изложить в следующей редакции:

«Заказник состоит из 2 участков: участка № 1 площадью 921 га (9210000 кв. м) на территории Шумерлинского муниципального округа и участка № 2 площадью 1989 га (19890000 кв. м) на территории Порецкого муниципального округа.»;

дополнить новым абзацем третьим следующего содержания:

«Сведения о местоположении границ заказника представлены в разделе 2 приложения к настоящему Положению и внесены в Единый государственный реестр недвижимости (реестровый номер 21:00-6.211).»;

абзацы третий – пятый считать соответственно абзацами четвертым – шестым и признать их утратившими силу;

в пункте 5.3 раздела V:

абзац второй изложить в следующей редакции:

«охота (за исключением регулирования численности охотничьих ресурсов), промышленное рыболовство, рыболовство в целях аквакультуры (рыбоводства) и аквакультура (рыбоводство);»;

абзац четвертый изложить в следующей редакции:

«предоставление земельных участков для ведения садоводства и огородничества, строительства гаражей для собственных нужд или индивидуального жилищного строительства, а также строительства хозяйственных и жилых объектов;»;

дополнить новыми абзацами четырнадцатым – шестнадцатым следующего содержания:

«сплошные и выборочные рубки лесных насаждений, за исключением рубок при проведении санитарно-оздоровительных мероприятий, рубок, проводимых в целях ухода за лесными насаждениями, очень слабой и слабой интенсивности, рубок аварийных деревьев, рубок в целях использования линейных объектов;

строительство, реконструкция и эксплуатация дорог, трубопроводов, линий электропередачи и других коммуникаций, за исключением реконструкции и эксплуатации существующих на момент создания заказника линейных объектов с учетом Требований по предотвращению гибели объектов животного мира при осуществлении производственных процессов, а также при эксплуатации транспортных магистралей, трубопроводов, линий связи и электропередачи, утвержденных постановлением Правительства Российской Федерации от 13 августа 1996 г. № 997 «Об утверждении Требований по предотвращению гибели объектов животного мира при осуществлении производственных процессов, а также при эксплуатации транспортных магистралей, трубопроводов, линий связи и электропередачи»;

осуществление геологического изучения недр, разведка и добыча полезных ископаемых;»;

абзац четырнадцатый считать абзацем семнадцатым;

дополнить разделом VI следующего содержания:

**«VI. Региональный государственный контроль (надзор)  
в области охраны и использования особо охраняемых  
природных территорий**

Региональный государственный контроль (надзор) в области охраны и использования особо охраняемых природных территорий на территории заказника осуществляется Министерством природных ресурсов и экологии Чувашской Республики.»;

в графе «Описание характеристик» позиции 1 раздела 1 приложения к Положению о государственном природном заказнике регионального значения «Пойма реки Сура» слова «на территории Порецкого и Шумерлинского районов Чувашской Республики» заменить словами «на территории Порецкого и Шумерлинского муниципальных округов Чувашской Республики»;

д) в границах и режиме особой охраны территории памятника природы регионального значения «Озеро Тени» (приложение № 3), утвержденных указанным постановлением:

в абзаце первом слова «Аликовского района Чувашской Республики» заменить словами «Аликовского муниципального округа Чувашская Республика»;

абзац третий признать утратившим силу;

абзац четвертый изложить в следующей редакции:

«Сведения о местоположении границ памятника природы представлены в разделе 2 приложения к настоящим границам и режиму особой охраны и внесены в Единый государственный реестр недвижимости (реестровый номер 21:07-6.41).»;

абзац седьмой изложить в следующей редакции:

«строительство дорог, трубопроводов, линий электропередачи и иных коммуникаций;»;

абзац тринадцатый изложить в следующей редакции:

«сплошные рубки лесных насаждений;»;

дополнить новым абзацем четырнадцатым следующего содержания:

«осуществление геологического изучения недр, разведка и добыча полезных ископаемых;»;



абзацы четырнадцатый – девятнадцатый считать соответственно абзацами пятнадцатым – двадцатым;

абзац двадцатый считать абзацем двадцать первым и изложить его в следующей редакции:

«рубки при проведении санитарно-оздоровительных мероприятий, рубки, проводимые в целях ухода за лесными насаждениями, очень слабой и слабой интенсивности, рубки аварийных деревьев, рубки в целях использования линейных объектов;»;

абзацы двадцать первый – двадцать шестой считать соответственно абзацами двадцать вторым – двадцать седьмым;

в графе «Описание характеристик» позиции 1 раздела 1 приложения к границам и режиму особой охраны территории памятника природы регионального значения «Озеро Тени» слова «Аликовского района Чувашской Республики» заменить словами «Аликовского муниципального округа Чувашская Республика».

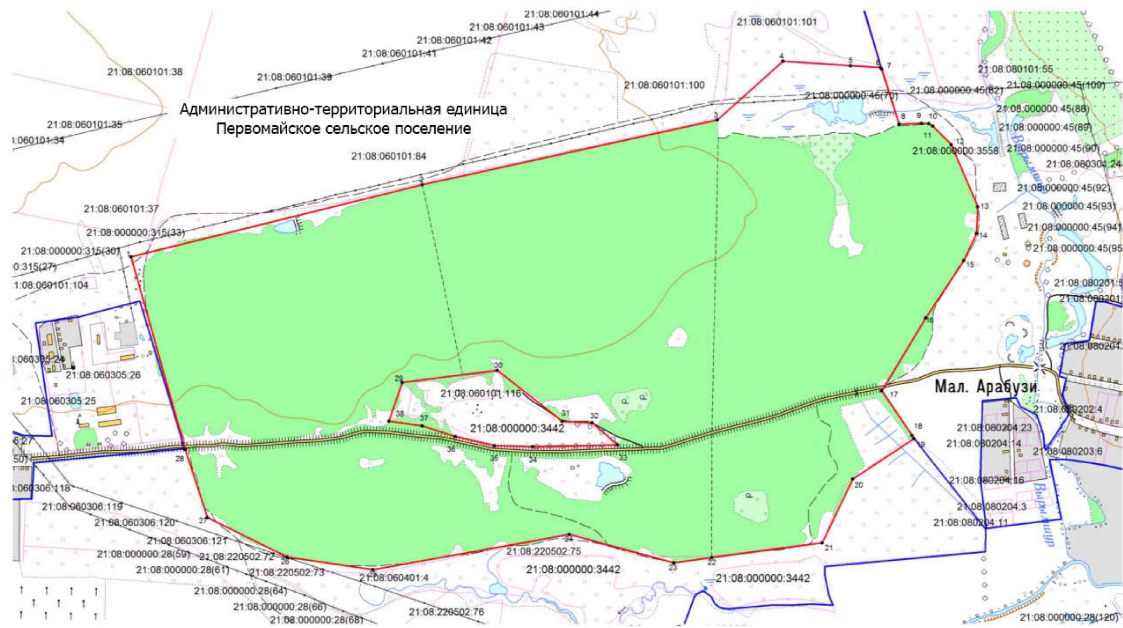
2. Настоящее постановление вступает в силу со дня его официального опубликования, за исключением абзацев пятого – седьмого подпункта «б» подпункта 1, абзацев пятого – четырнадцатого подпункта «а», абзацев шестого – тринадцатого подпункта «б», абзацев шестого – тринадцатого подпункта «в», абзацев шестого – тринадцатого подпункта «г» подпункта 2, абзацев седьмого – четырнадцатого подпункта 3, абзацев шестого – пятнадцатого подпункта «а», абзацев шестого – тринадцатого подпункта «б» подпункта 4, абзацев шестого – пятнадцатого подпункта «в», абзацев седьмого – шестнадцатого подпункта «г» подпункта 5, абзацев шестого – тринадцатого подпункта «б», абзацев пятого – четырнадцатого подпункта «в» подпункта 6, абзацев шестого – тринадцатого подпункта «в», абзацев шестого – пятнадцатого подпункта «г», абзацев шестого – пятнадцатого подпункта «д» подпункта 7, абзацев пятого – четырнадцатого подпункта «б» подпункта 8, абзацев шестого – тринадцатого подпункта «б», абзацев шестого – пятнадцатого подпункта «в» подпункта 9, абзацев третьего – девятого подпункта «а», абзацев третьего – двенадцатого подпункта «б», абзацев третьего – одиннадцатого подпункта «в», абзацев третьего – десятого подпункта «г» подпункта 10, абзацев второго – восьмого подпункта «б» подпункта 11, абзацев шестого – пятнадцатого подпункта «в», абзацев пятого – четырнадцатого подпункта «г» подпункта 12, абзацев шестого – пятнадцатого подпункта «б» подпункта 13, абзацев шестого – пятнадцатого подпункта «б» подпункта 14, абзацев пятого – восьмого подпункта «б», абзацев пятого – четырнадцатого подпункта «в», абзацев пятого – четырнадцатого подпункта «г» подпункта 15, абзацев шестого – пятнадцатого подпункта «б» подпункта 16, абзацев шестого – пятнадцатого подпункта «б» подпункта 17, абзацев пятого – четырнадцатого подпункта «б» подпункта 18, абзацев шестого – пятнадцатого подпункта «б» подпункта 19, абзацев седьмого – шестнадцатого подпункта «в», абзацев девятого – восемнадцатого подпункта «г», абзацев шестого – пятнадцатого подпункта «д» подпункта 20 пункта 1 настоящего постановления, которые вступают в силу с 1 сентября 2024 г. и действуют до 1 сентября 2030 года.

Председатель Кабинета Министров  
Чувашской Республики – О. Николаев



Раздел 4

План границ памятника природы регионального значения «Каенсар»



Масштаб 1:10000

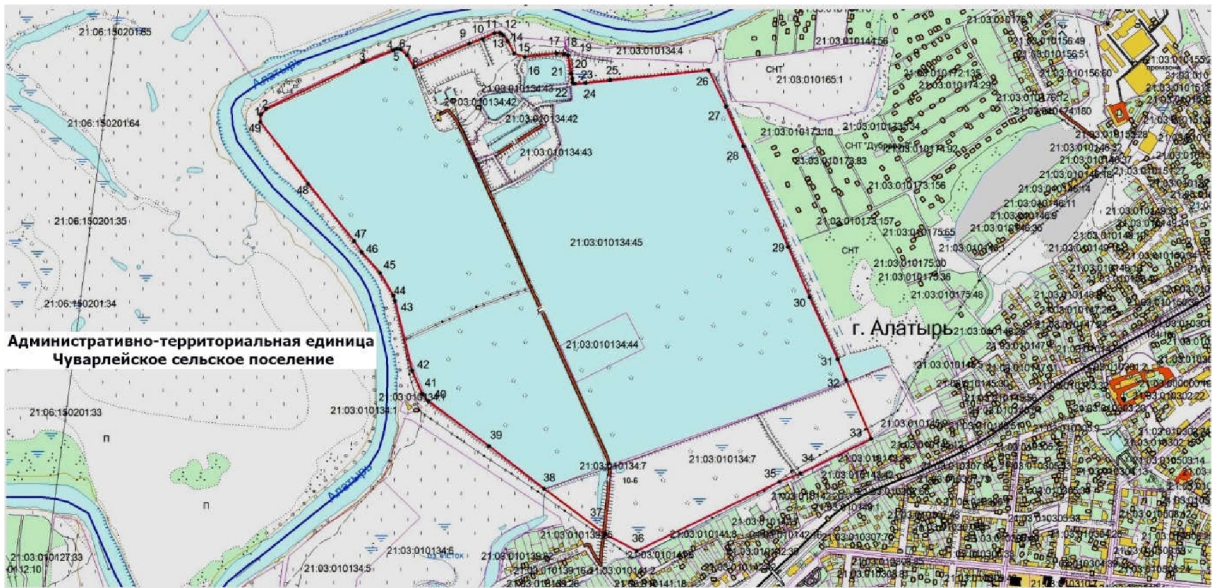
Условные обозначения:

	Граница памятника природы регионального значения «Каенсар»
	Граница населенного пункта (муниципального образования)
	Граница земельного участка, установленная в соответствии с федеральным законодательством, включенная в Единый государственный реестр недвижимости и не изменяемая при проведении землеустройства
●1	Обозначение характерной точки границы памятника природы регионального значения «Каенсар»
21:08:060101:101	Кадастровый номер учтенного в Едином государственном реестре недвижимости земельного участка



Раздел 4

План границ Алатырского государственного природного заказника  
регионального значения



Масштаб 1:10000

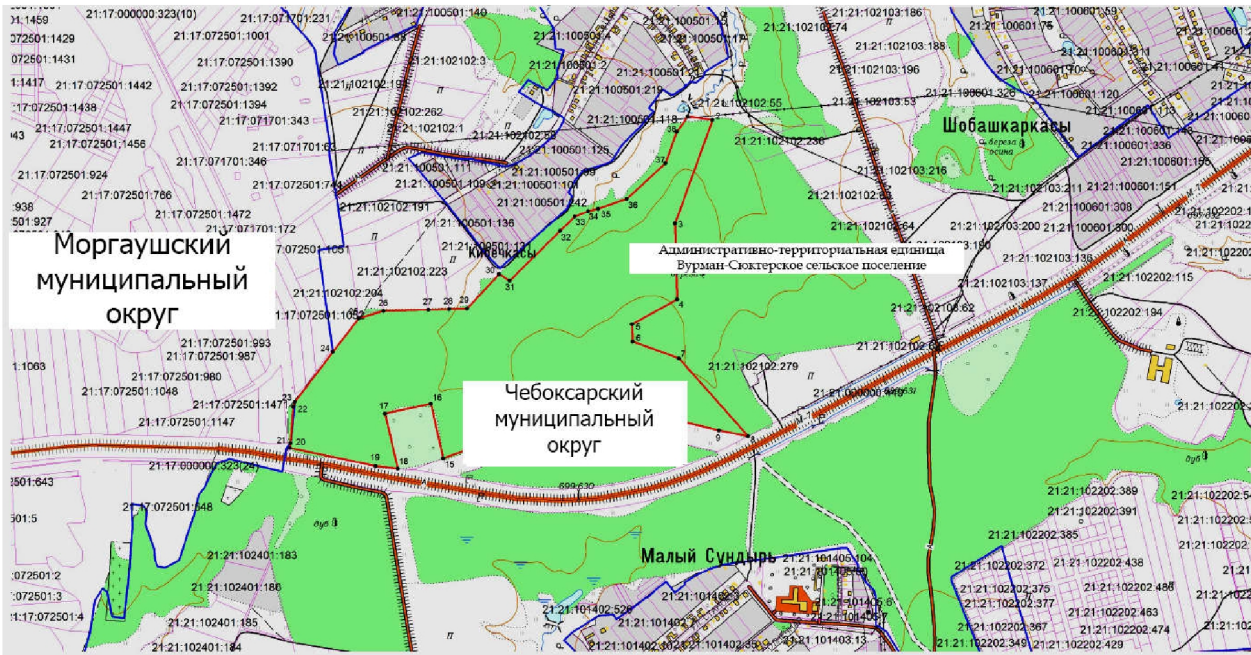
Условные обозначения:

	Граница Алатырского государственного природного заказника регионального значения
	Граница населенного пункта (муниципального образования)
	Граница земельного участка, установленная в соответствии с федеральным законодательством, включенная в Единый государственный реестр недвижимости и не изменяемая при проведении землеустройства
	Обозначение характерной точки границы Алатырского государственного природного заказника регионального значения
21:03:010134:44	Кадастровый номер учтенного в Едином государственном реестре недвижимости земельного участка

Приложение № 3  
к постановлению Кабинета Министров  
Чувашской Республики  
от 03.04.2024 № 167

Раздел 4

План границ государственного природного заказника регионального значения «Шомиковская колония серых цапель»



Масштаб 1:10000

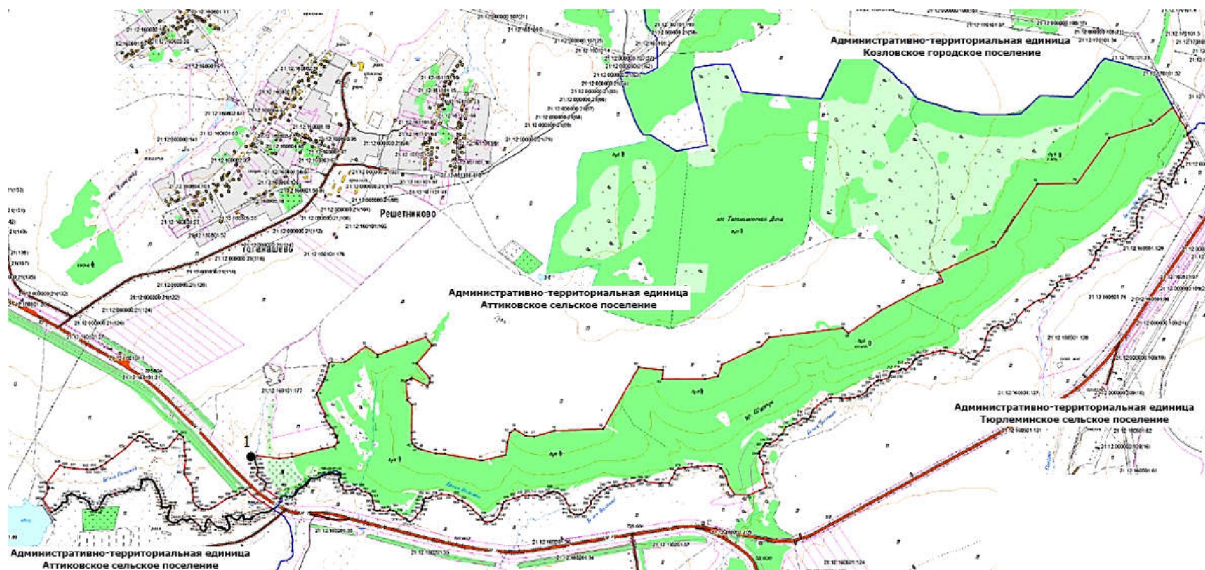
Условные обозначения:

	Граница государственного природного заказника регионального значения «Шомиковская колония серых цапель»
	Граница населенного пункта (муниципального образования)
	Граница земельного участка, установленная в соответствии с федеральным законодательством, включенная в Единый государственный реестр недвижимости и не изменяемая при проведении землеустройства
	Обозначение характерной точки границы государственного природного заказника регионального значения «Шомиковская колония серых цапель»
21:21:102102:272	Кадастровый номер учтенного в Едином государственном реестре недвижимости земельного участка



## Раздел 4

### План границ государственного природного заказника регионального значения «Аттиковский остепненный склон»



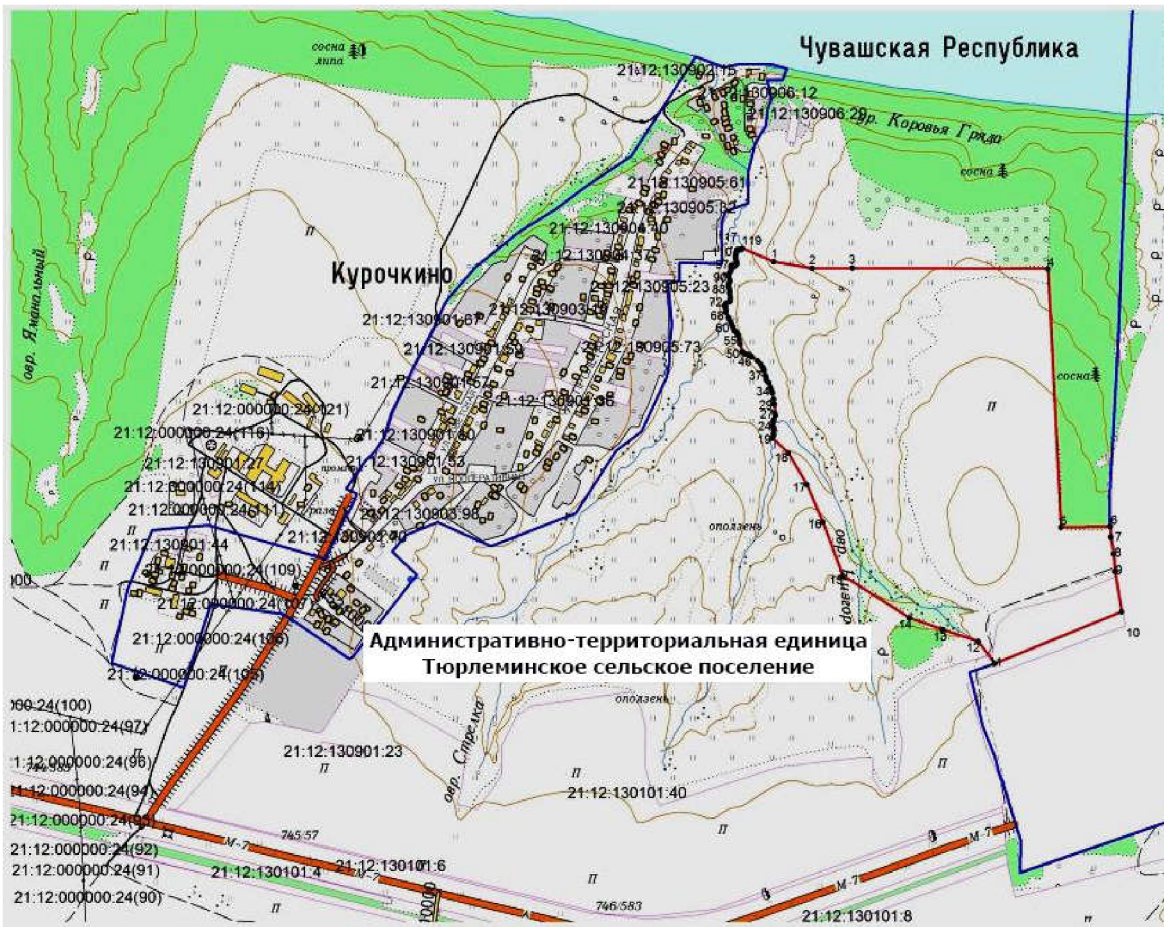
Масштаб 1:10000

Условные обозначения:

	Граница государственного природного заказника регионального значения «Аттиковский остепненный склон»
	Граница населенного пункта (муниципального образования)
	Граница земельного участка, установленная в соответствии с федеральным законодательством, включенная в Единый государственный реестр недвижимости и не изменяемая при проведении землеустройства
	Обозначение характерной точки границы государственного природного заказника регионального значения «Аттиковский остепненный склон»
21:08:060101:101	Кадастровый номер учтенного в Едином государственном реестре недвижимости земельного участка

Раздел 4

План границ Козловского государственного природного заказника  
регионального значения «Ковыльная степь»



Масштаб 1:10000

Условные обозначения:

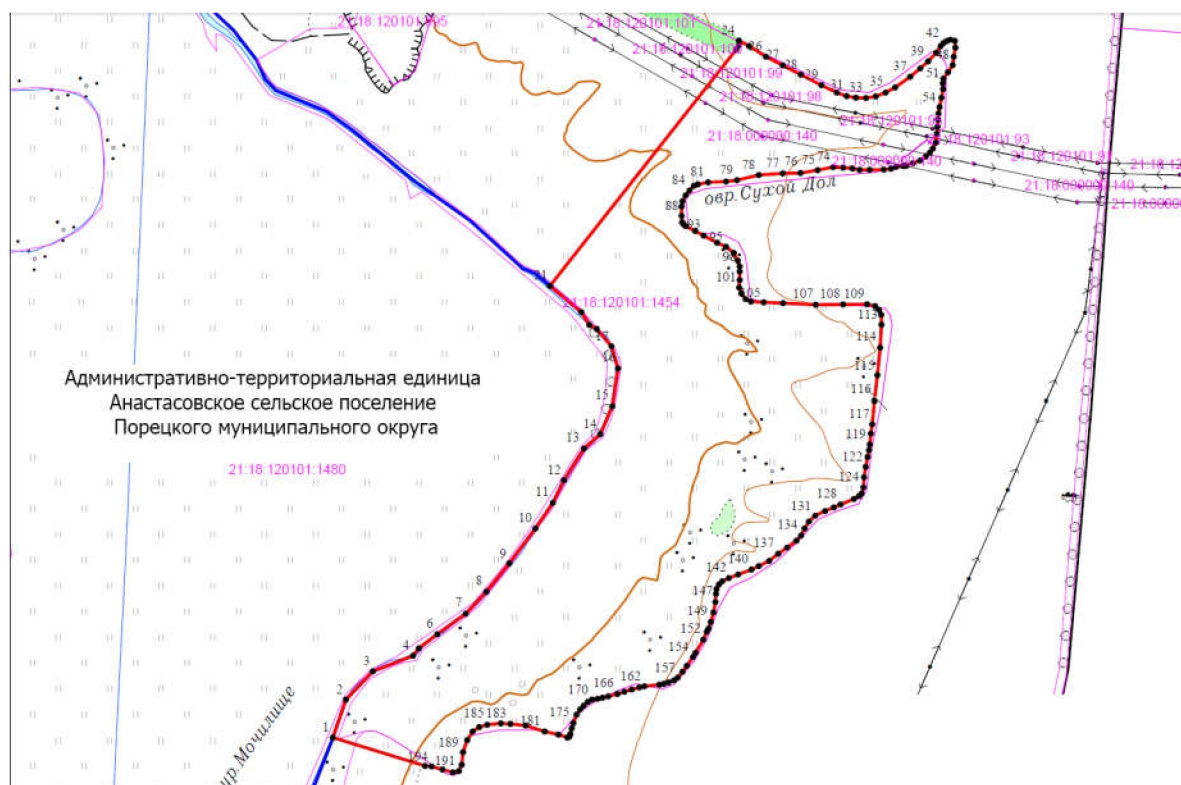
	Граница Козловского государственного природного заказника регионального значения «Ковыльная степь»
	Граница населенного пункта (муниципального образования)
	Граница земельного участка, установленная в соответствии с федеральным законодательством, включенная в Единый государственный реестр недвижимости и не изменяемая при проведении землеустройства

●1	Обозначение характерной точки границы Козловского государственного природного заказника регионального значения «Ковыльная степь»
21:08:060101:101	Кадастровый номер учтенного в Едином государственном реестре недвижимости земельного участка

## Раздел 4

### План границ государственного природного заказника регионального значения «Поменский»

#### Анастасовский участок



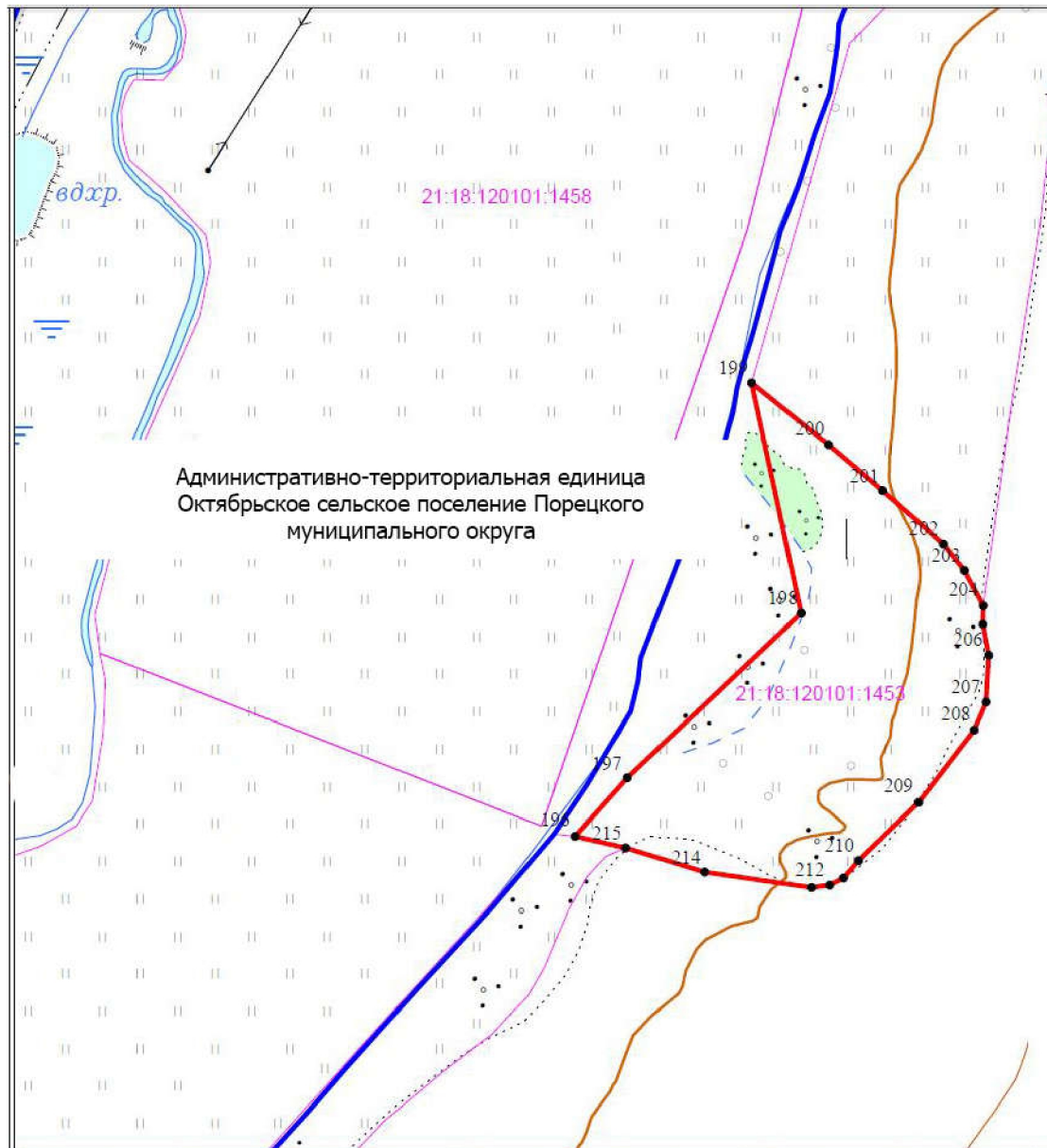
Масштаб 1:10000

Условные обозначения:

	Граница государственного природного заказника регионального значения «Поменский»
	Граница населенного пункта (муниципального образования)
	Граница земельного участка, установленная в соответствии с федеральным законодательством, включенная в Единый государственный реестр недвижимости и не изменяемая при проведении землеустройства
●1	Обозначение характерной точки границы государственного природного заказника регионального значения «Поменский»
21:18:120101:792	Кадастровый номер учтенного в Едином государственном реестре недвижимости земельного участка



## Антипинский участок

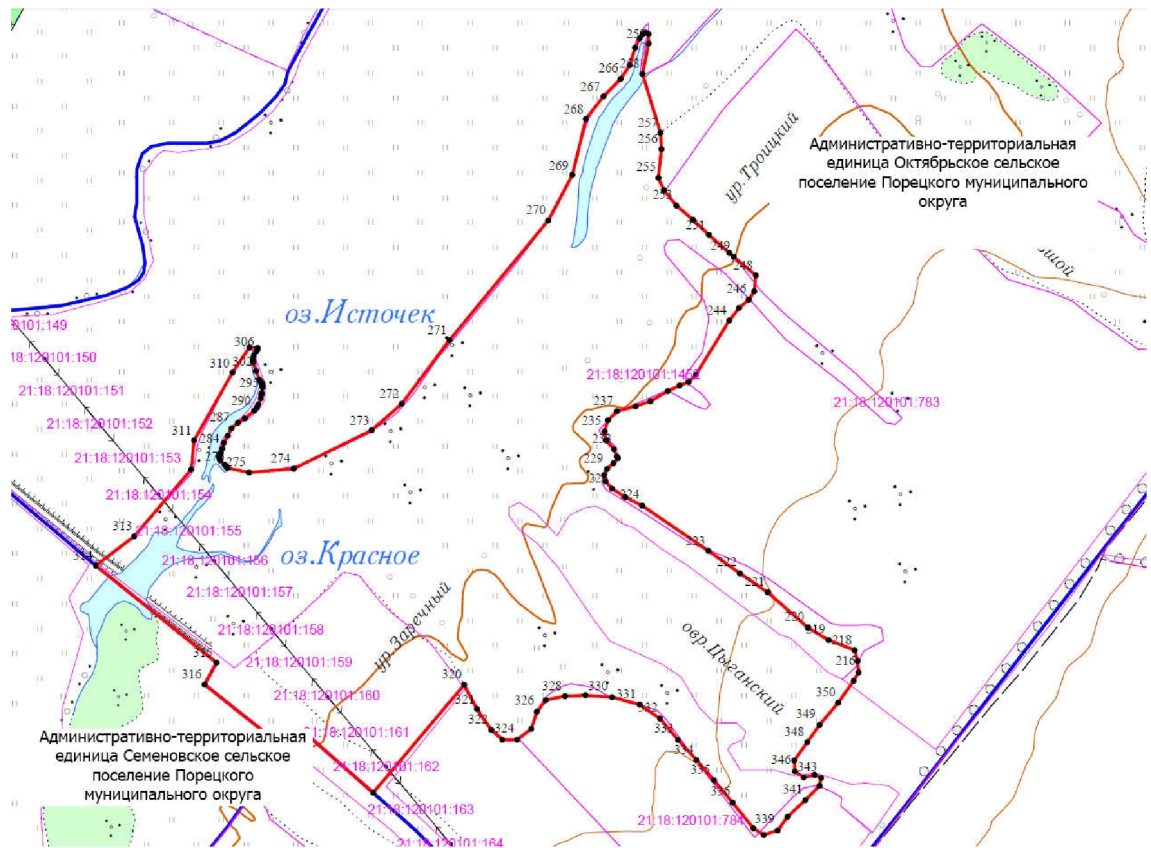


Масштаб 1:10000

Условные обозначения:





	Граница государственного природного заказника регионального значения «Поменский»
	Граница населенного пункта (муниципального образования)
	Граница земельного участка, установленная в соответствии с федеральным законодательством, включенная в Единый государственный реестр недвижимости и не изменяемая при проведении землеустройства
●1	Обозначение характерной точки границы государственного природного заказника регионального значения «Поменский»
21:18:120101:792	Кадастровый номер учтенного в Едином государственном реестре недвижимости земельного участка

## Семеновский участок



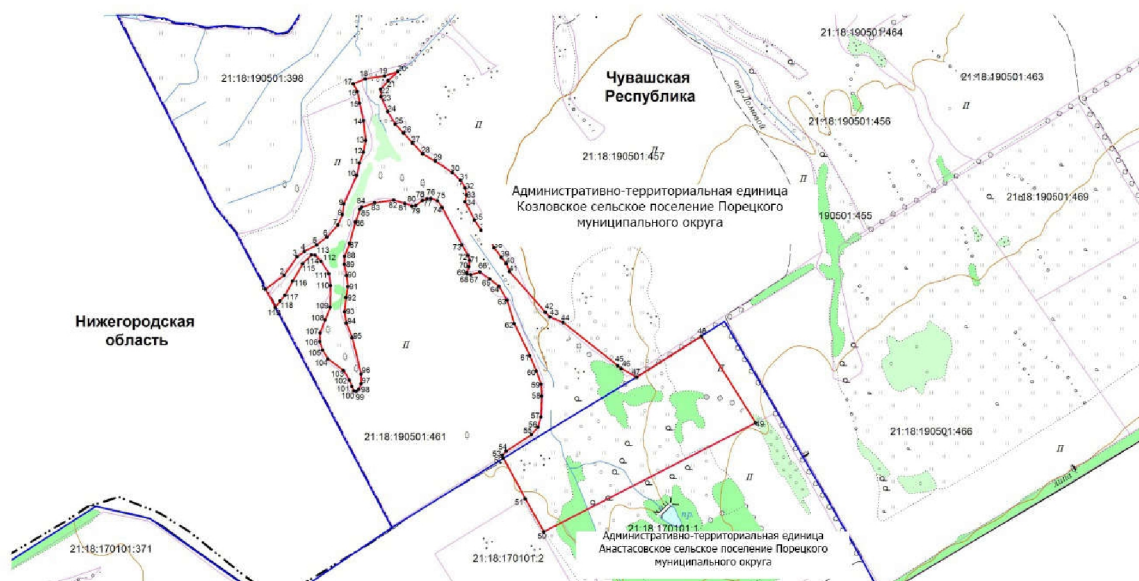
Масштаб 1:10000

Условные обозначения:

	Граница государственного природного заказника регионального значения «Поменский»
	Граница населенного пункта (муниципального образования)
	Граница земельного участка, установленная в соответствии с федеральным законодательством, включенная в Единый государственный реестр недвижимости и не изменяемая при проведении землеустройства
	Обозначение характерной точки границы государственного природного заказника регионального значения «Поменский»
21:18:120101:792	Кадастровый номер учтенного в Едином государственном реестре недвижимости земельного участка

#### Раздел 4

### План границ государственного природного заказника регионального значения «Мочкасинский»



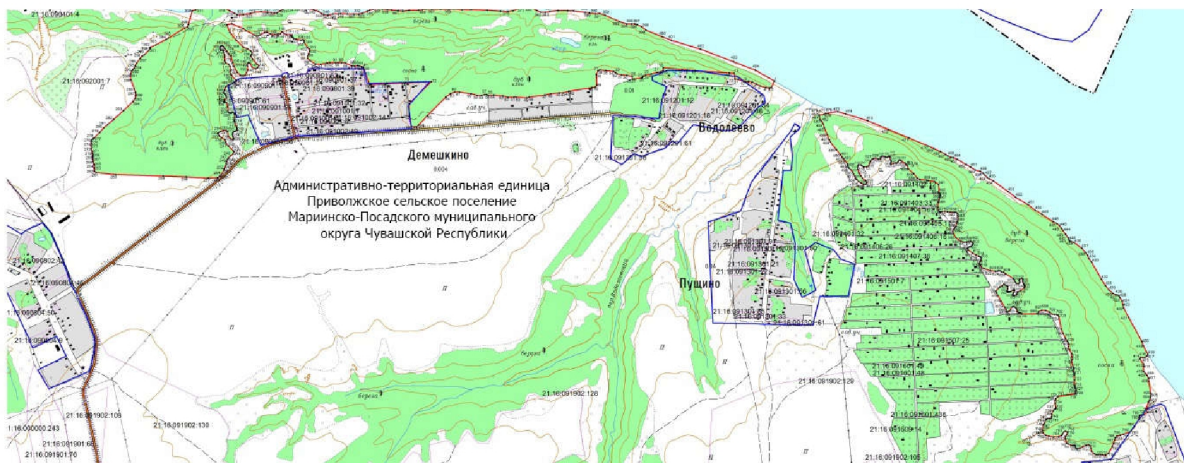
Масштаб 1:10000

Условные обозначения:

	Граница государственного природного заказника регионального значения «Мочкасинский»
	Граница населенного пункта (муниципального образования)
	Граница земельного участка, установленная в соответствии с федеральным законодательством, включенная в Единый государственный реестр недвижимости и не изменяемая при проведении землеустройства
	Обозначение характерной точки границы государственного природного заказника регионального значения «Мочкасинский»
21:18:190501:461	Кадастровый номер учтенного в Едином государственном реестре недвижимости земельного участка

#### Раздел 4

### План границ государственного природного заказника регионального значения «Водолеевский»



Масштаб 1:10000

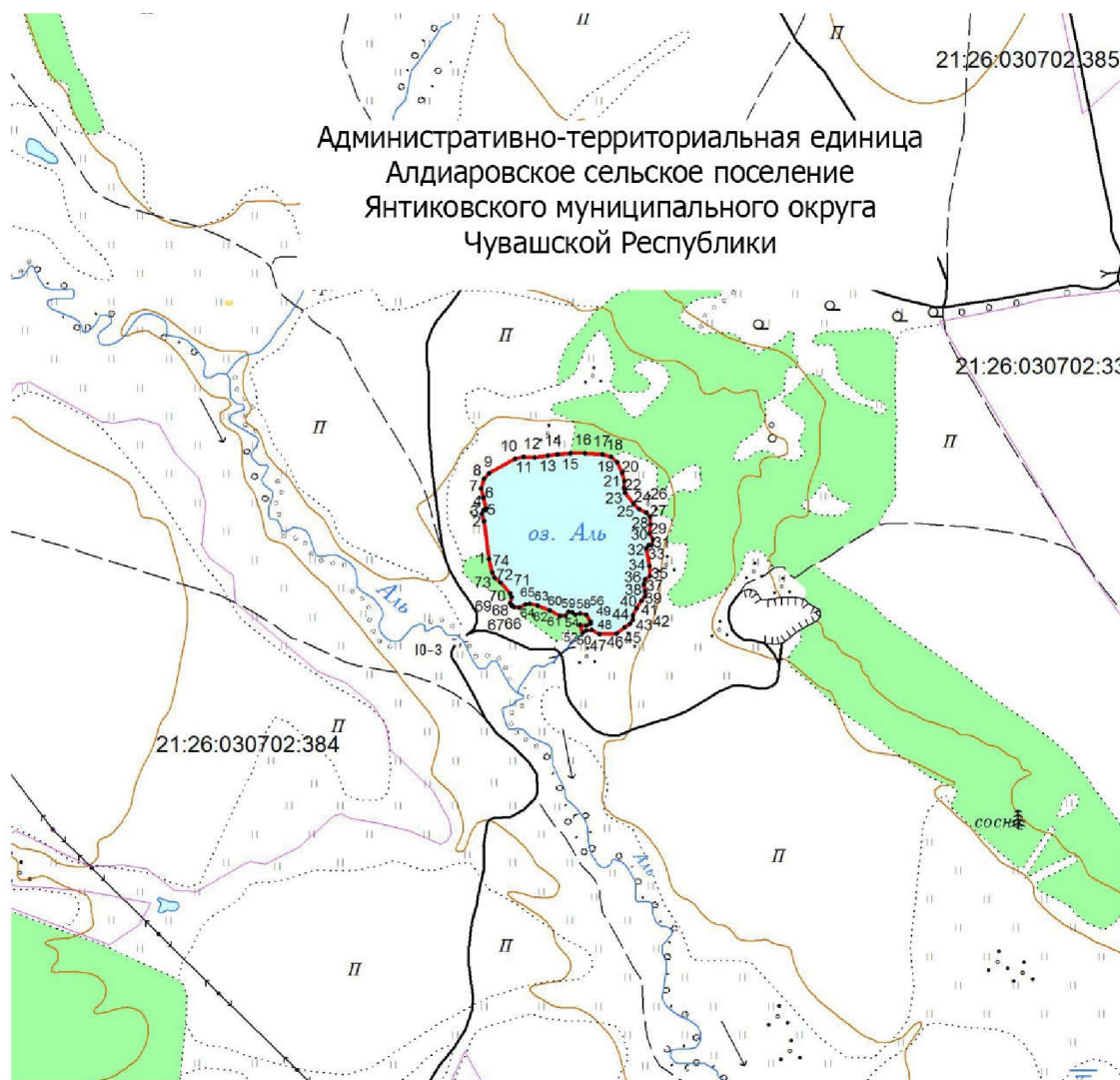
Условные обозначения:

	Граница государственного природного заказника регионального значения «Водолеевский»
	Граница населенного пункта (муниципального образования)
	Граница земельного участка, установленная в соответствии с федеральным законодательством, включенная в Единый государственный реестр недвижимости и не изменяемая при проведении землеустройства
	Обозначение характерной точки границы государственного природного заказника регионального значения «Водолеевский»
21:18:190501:461	Кадастровый номер учтенного в Едином государственном реестре недвижимости земельного участка



## Раздел 4

### План границ памятника природы регионального значения «Озеро Аль»






Масштаб 1:10000

Условные обозначения:

	Граница памятника природы регионального значения «Озеро Аль»
	Граница населенного пункта (муниципального образования)
	Граница земельного участка, установленная в соответствии с федеральным законодательством, включенная в Единый государственный реестр недвижимости и не изменяемая при проведении землеустройства

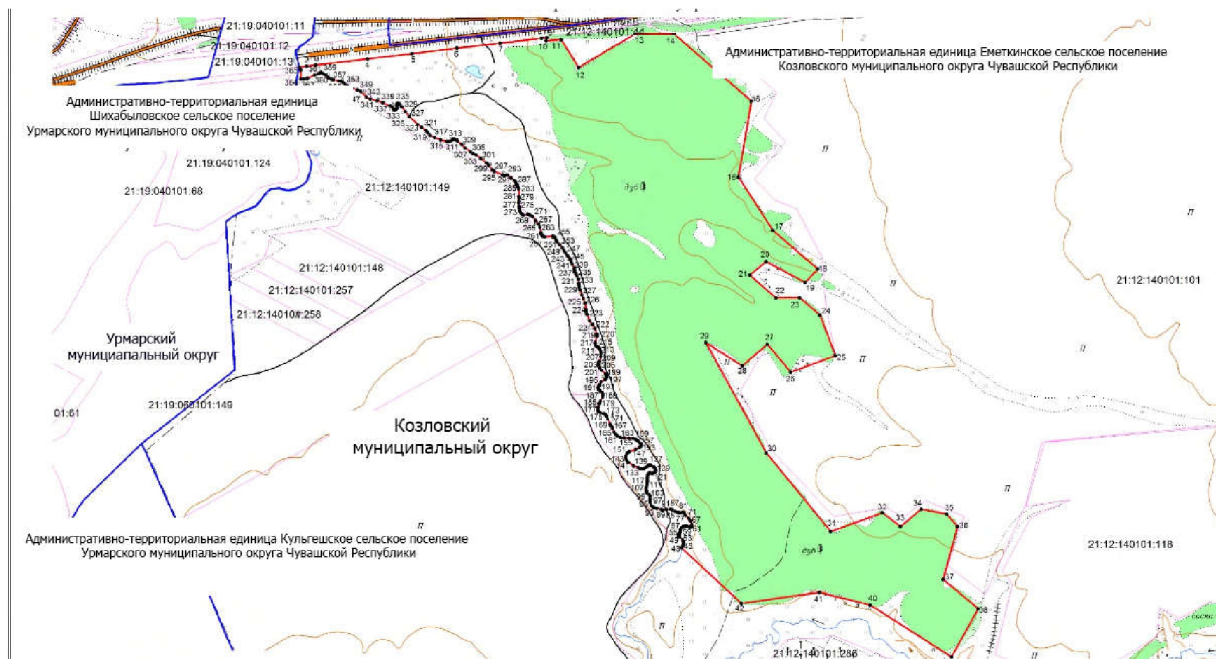
●1	Обозначение характерной точки границы памятника природы регионального значения «Озеро Аль»
21:26:030702:384	Кадастровый номер учтенного в Едином государственном реестре недвижимости земельного участка

---

	Граница государственного природного заказника регионального значения «Карамышевский»
	Граница населенного пункта (муниципального образования)
	Граница земельного участка, установленная в соответствии с федеральным законодательством, включенная в Единый государственный реестр недвижимости и не изменяемая при проведении землеустройства
●1	Обозначение характерной точки границы государственного природного заказника регионального значения «Карамышевский»
21:08:060101:101	Кадастровый номер учтенного в Едином государственном реестре недвижимости земельного участка

## Раздел 4

### План границ памятника природы регионального значения «Склон Чарду»



Масштаб 1:10000

Условные обозначения:

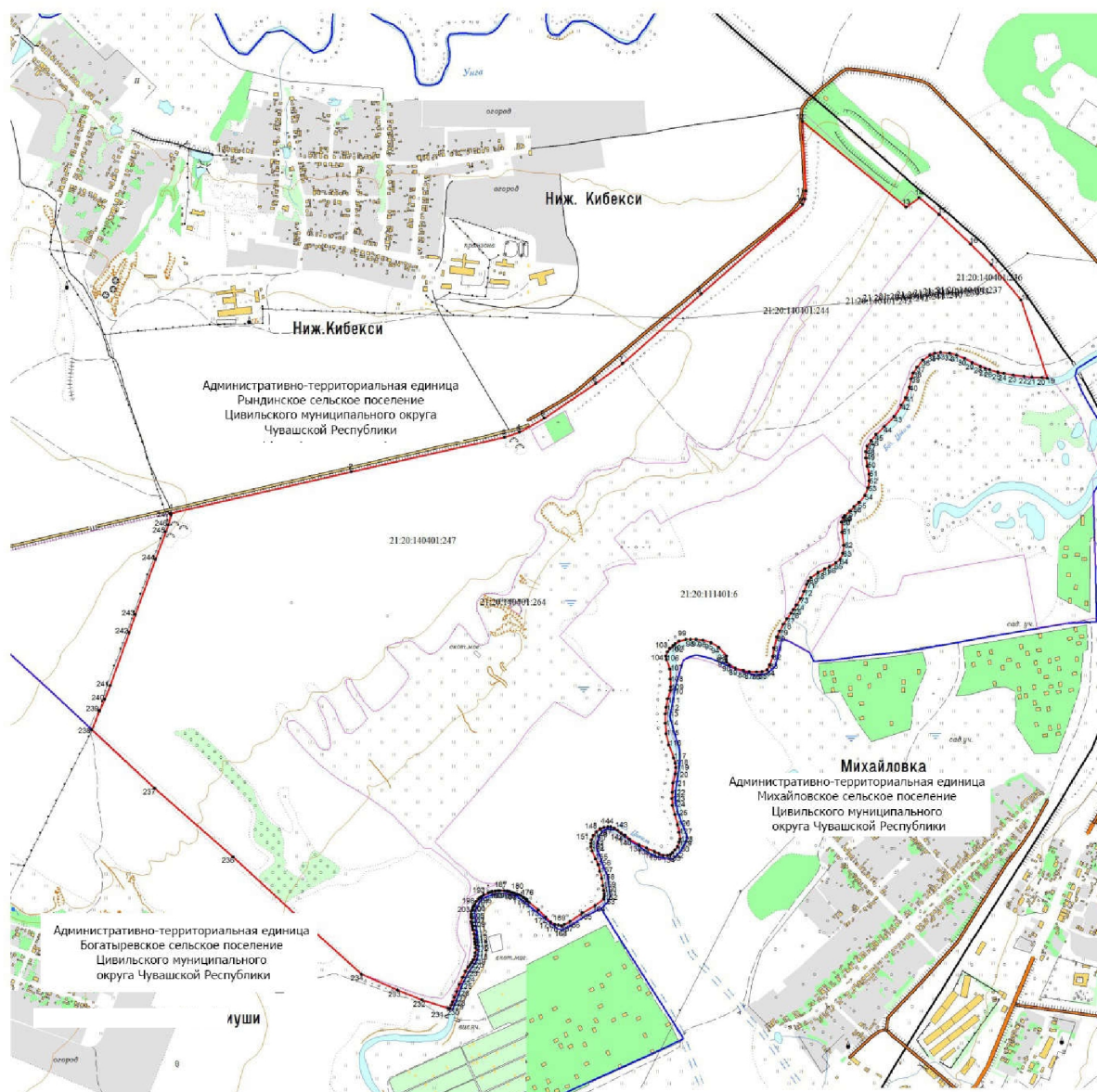
	Граница памятника природы регионального значения «Склон Чарду»
	Граница населенного пункта (муниципального образования)
	Граница земельного участка, установленная в соответствии с федеральным законодательством, включенная в Единый государственный реестр недвижимости и не изменяемая при проведении землеустройства
●1	Обозначение характерной точки границы памятника природы регионального значения «Склон Чарду»
21:12:140101:257	Кадастровый номер учтенного в Едином государственном реестре недвижимости земельного участка



Приложение № 12  
к постановлению Кабинета Министров  
Чувашской Республики  
от 03.04.2024 № 167




Раздел 4

План границ государственного природного заказника  
регионального значения «Цивильский сурковый»



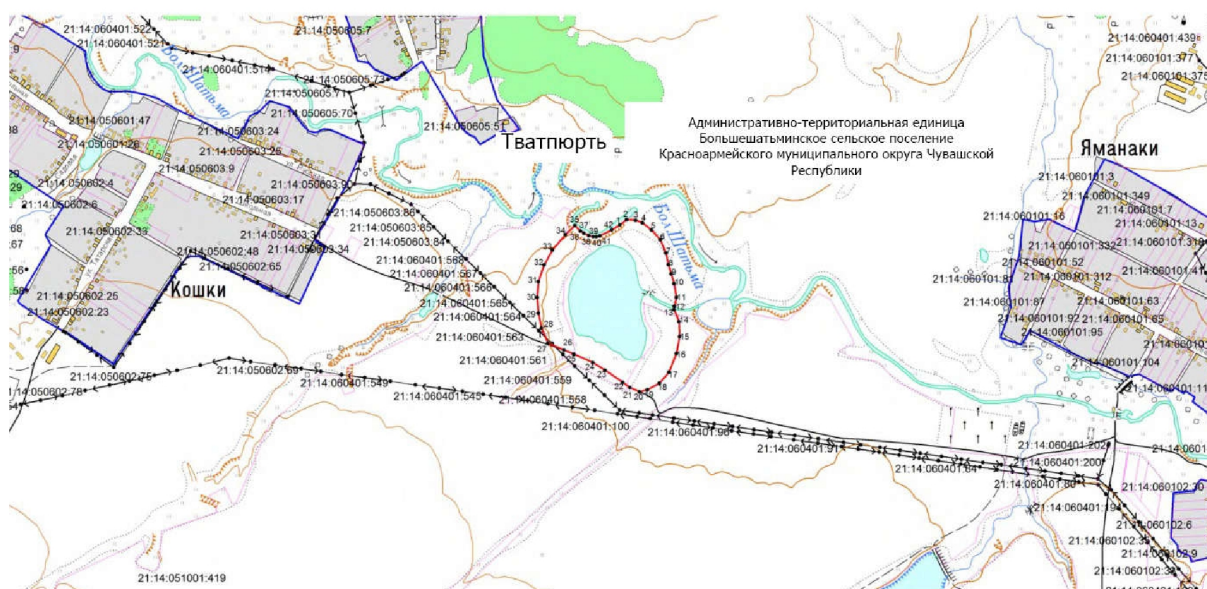
Масштаб 1:10000

## Условные обозначения:

	Граница государственного природного заказника регионального значения «Цивильский сурковый»
	Граница населенного пункта (муниципального образования)
	Граница земельного участка, установленная в соответствии с федеральным законодательством, включенная в Единый государственный реестр недвижимости и не изменяемая при проведении землеустройства
●1	Обозначение характерной точки границы государственного природного заказника регионального значения «Цивильский сурковый»
21:20:111401:6	Кадастровый номер учтенного в Едином государственном реестре недвижимости земельного участка

Раздел 4




План границ памятника природы регионального  
значения «Озеро Кошкинское»



Масштаб 1:10000

Условные обозначения:

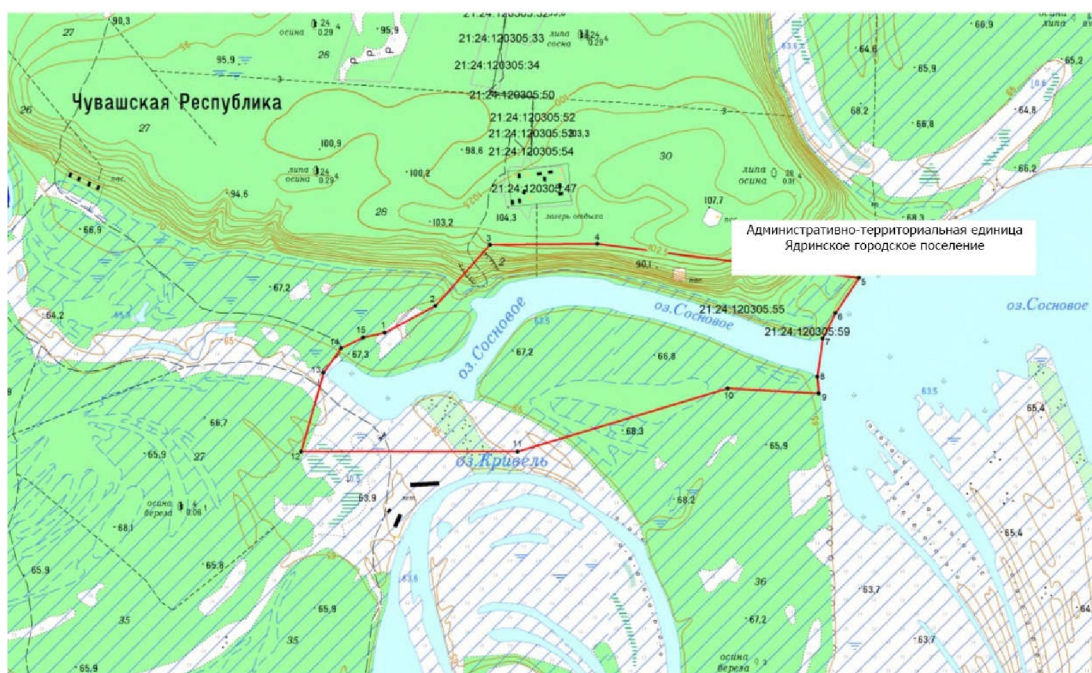
	Граница памятника природы регионального значения «Озеро Кошкинское»
	Граница населенного пункта (муниципального образования)
	Граница земельного участка, установленная в соответствии с федеральным законодательством, включенная в Единый государственный реестр недвижимости и не изменяемая при проведении землеустройства
●1	Обозначение характерной точки границы памятника природы регионального значения «Озеро Кошкинское»
21:14:060401:561	Кадастровый номер учтенного в Едином государственном реестре недвижимости земельного участка

	Граница памятника природы регионального значения «Озеро Кюльхири»
	Граница населенного пункта (муниципального образования)
	Граница земельного участка, установленная в соответствии с федеральным законодательством, включенная в Единый государственный реестр недвижимости и не изменяемая при проведении землеустройства
●1	Обозначение характерной точки границы памятника природы регионального значения «Озеро Кюльхири»
21:14:120402:3	Кадастровый номер учтенного в Едином государственном реестре недвижимости земельного участка



## Раздел 4

### План границ памятника природы регионального значения «Озеро Сосновое с прилегающими лесами»



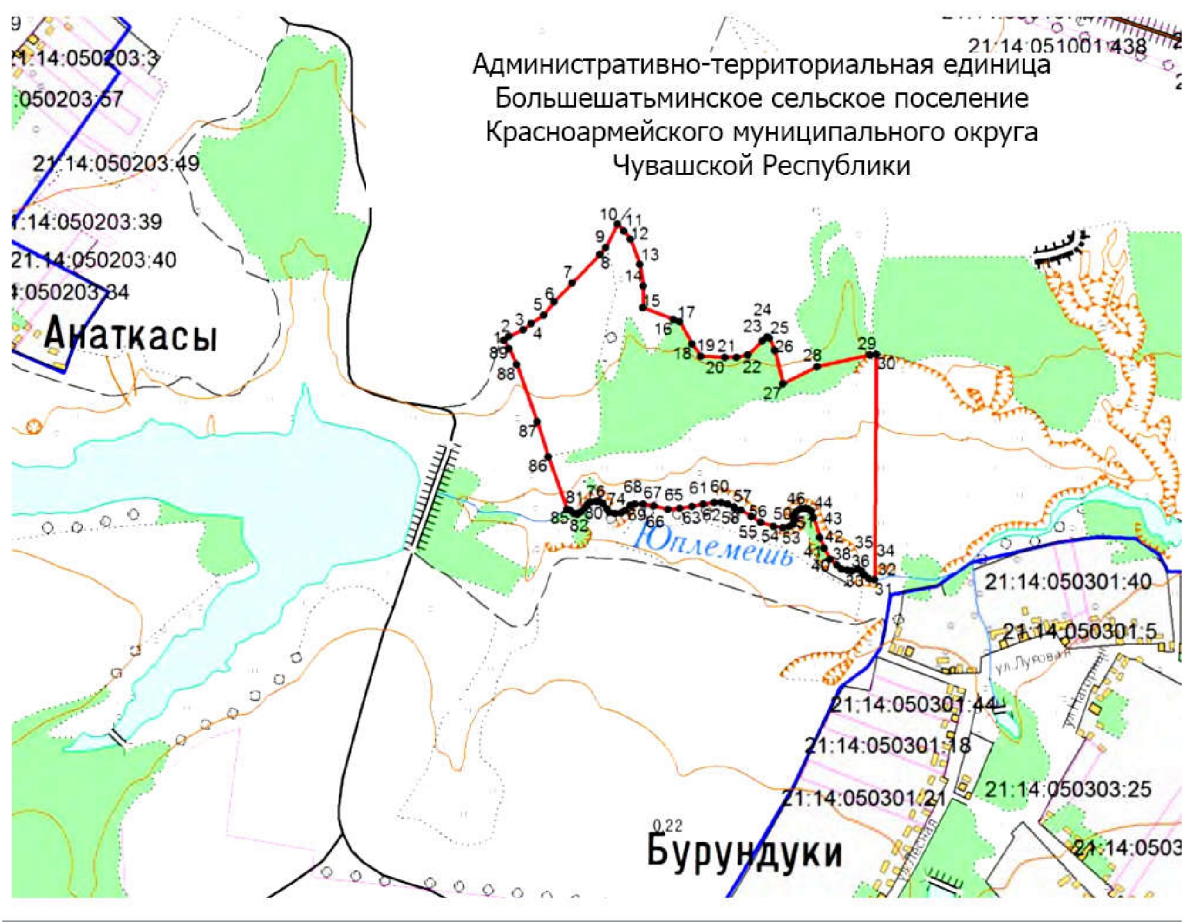
Масштаб 1:10000

Условные обозначения:

	Граница памятника природы регионального значения «Озеро Сосновое с прилегающими лесами»
	Граница населенного пункта (муниципального образования)
	Граница земельного участка, установленная в соответствии с федеральным законодательством, включенная в Единый государственный реестр недвижимости и не изменяемая при проведении землеустройства
	Обозначение характерной точки границы памятника природы регионального значения «Озеро Сосновое с прилегающими лесами»
21:24:120305:47	Кадастровый номер учтенного в Едином государственном реестре недвижимости земельного участка

Раздел 4

План границ государственного природного заказника  
регионального значения «Бурундукский»



Масштаб 1:10000

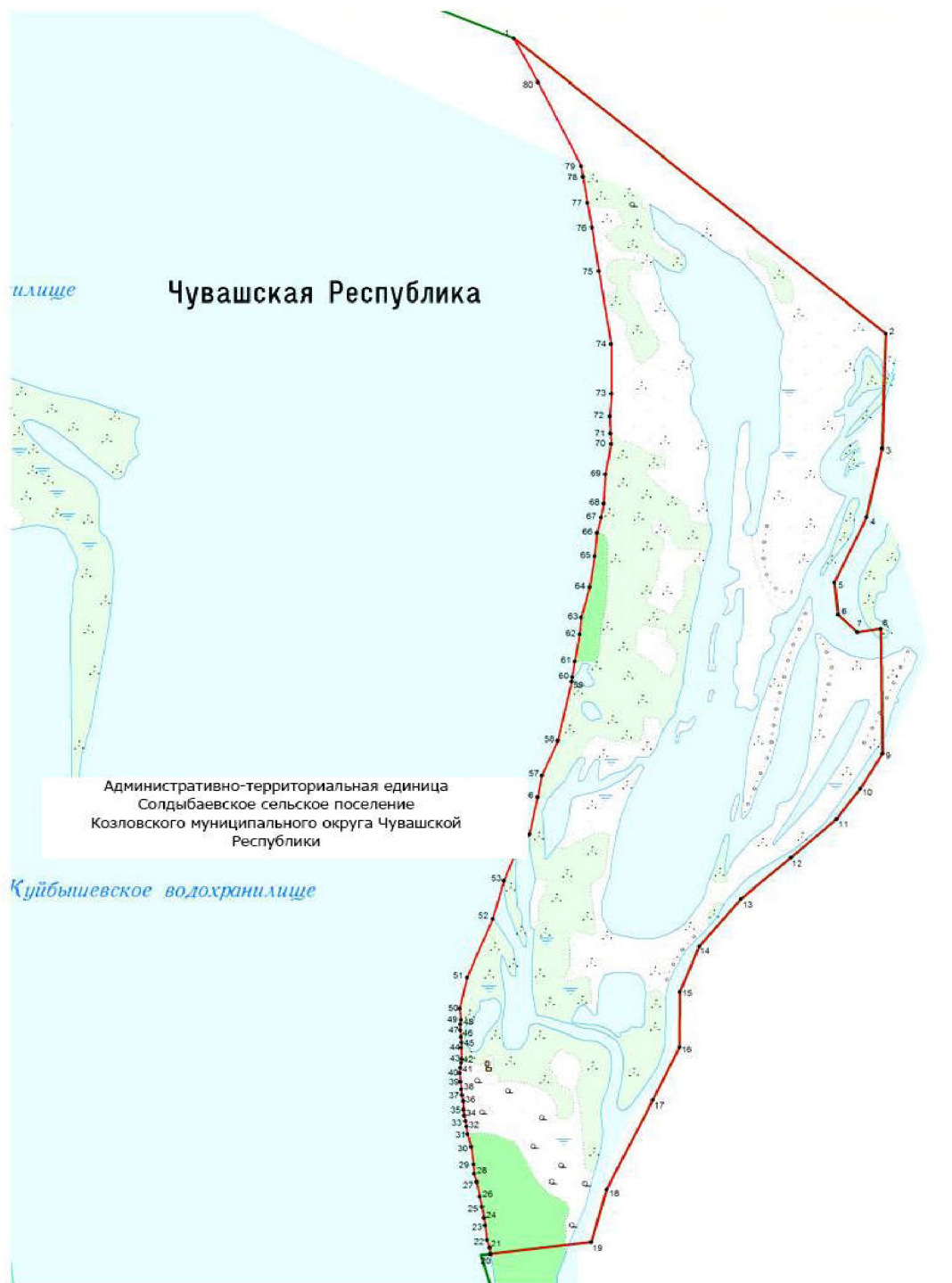
Условные обозначения:

	Граница государственного природного заказника регионального значения «Бурундукский»
	Граница населенного пункта (муниципального образования)
	Граница земельного участка, установленная в соответствии с федеральным законодательством, включенная в Единый государственный реестр недвижимости и не изменяемая при проведении землеустройства
●1	Обозначение характерной точки границы государственного природного заказника регионального значения «Бурундукский»
21:14:050301:40	Кадастровый номер учтенного в Едином государственном реестре недвижимости земельного участка

Приложение № 17  
к постановлению Кабинета Министров  
Чувашской Республики  
от



Раздел 4

План границ государственного природного заказника  
регионального значения «Правобережье реки Иеть»



Масштаб 1:10000

Условные обозначения:

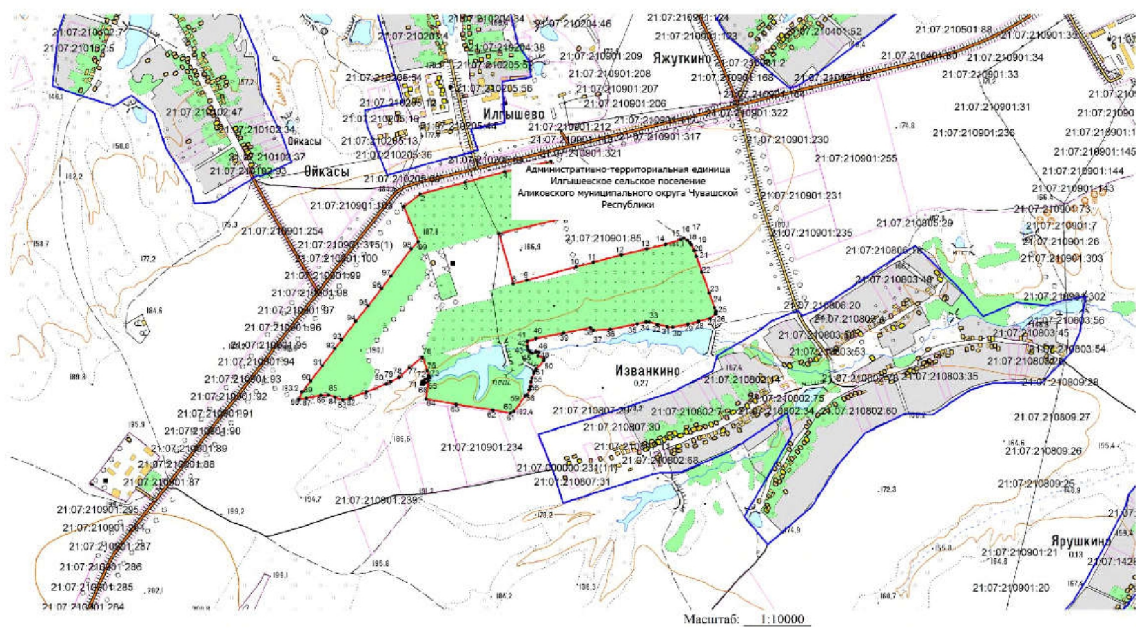
	Граница государственного природного заказника регионального значения «Правобережье реки Илеть»
	Граница субъекта Российской Федерации
●1	Обозначение характерной точки границы государственного природного заказника регионального значения «Правобережье реки Илеть»

\_\_\_\_\_



Раздел 4

План границ памятника природы  
регионального значения «Илгышевский»



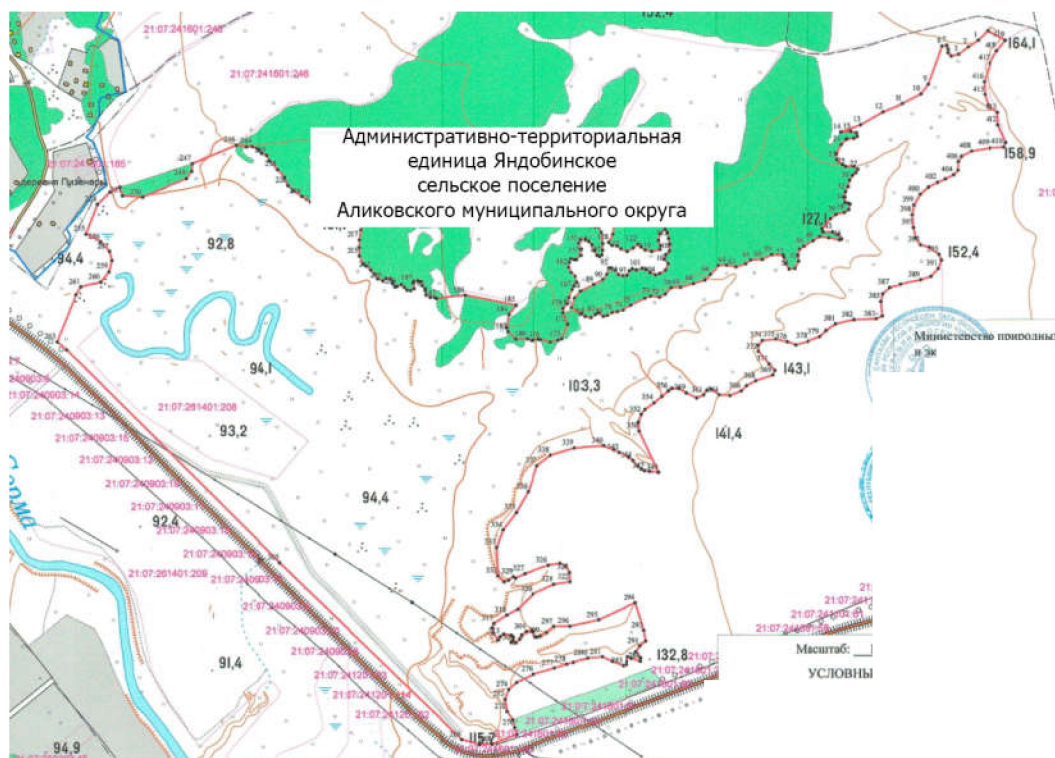
Масштаб 1:10000

Условные обозначения:

	Граница памятника природы регионального значения «Илгышевский»
	Граница населенного пункта (муниципального образования)
	Граница земельного участка, установленная в соответствии с федеральным законодательством, включенная в Единый государственный реестр недвижимости и не изменяемая при проведении землеустройства
	Обозначение характерной точки границы памятника природы регионального значения «Илгышевский»
21:07:210901:234	Кадастровый номер учтенного в Едином государственном реестре недвижимости земельного участка

## Раздел 4

### План границ государственного природного заказника регионального значения «Сорминский»



Масштаб 1:10000

Условные обозначения:

	Граница государственного природного заказника регионального значения «Сорминский»
	Граница населенного пункта (муниципального образования)
	Граница земельного участка, установленная в соответствии с федеральным законодательством, включенная в Единый государственный реестр недвижимости и не изменяемая при проведении землеустройства
●1	Обозначение характерной точки границы государственного природного заказника регионального значения «Сорминский»
21:07:261401:209	Кадастровый номер учтенного в Едином государственном реестре недвижимости земельного участка