



ПОСТАНОВЛЕНИЕ

от 19 августа 2025 года

№ 487

г. Ижевск

О внесении изменений в постановление Правительства Удмуртской Республики от 25 сентября 2023 года № 639 «Об утверждении документации по планировке территории (проекта планировки территории и проекта межевания территории) линейного объекта «Чутырско-Киенгопское газонефтяное месторождение. Чутырская площадь. Реконструкция системы сбора и транспорта нефти. Вторая очередь»

В соответствии с Градостроительным кодексом Российской Федерации, постановлением Правительства Российской Федерации от 12 мая 2017 года № 564 «Об утверждении Положения о составе и содержании документации по планировке территории, предусматривающей размещение одного или нескольких линейных объектов», Законом Удмуртской Республики от 6 марта 2014 года № 3-РЗ «О градостроительной деятельности в Удмуртской Республике» Правительство Удмуртской Республики **постановляет**:

Внести в документацию по планировке территории (проект планировки и проект межевания) линейного объекта «Чутырско-Киенгопское газонефтяное месторождение. Чутырская площадь. Реконструкция системы сбора и транспорта нефти. Вторая очередь», утвержденную постановлением Правительства Удмуртской Республики от 25 сентября 2023 года № 639 «Об утверждении документации по планировке территории (проекта планировки территории и проекта межевания территории) линейного объекта «Чутырско-Киенгопское газонефтяное месторождение. Чутырская площадь. Реконструкция системы сбора и транспорта нефти. Вторая очередь», следующие изменения:

- 1) в разделе II «Положение о размещении линейного объекта»:
в абзаце втором пункта 5 цифры «71,9925» заменить цифрами «62,5340»;
таблицу 3 изложить в следующей редакции:

«Таблица 3

№ п/п	Координаты характерных точек	
	X	Y
1	2	3
1	448585.62	2226473.08

1	2	3
2	448575.82	2226477.78
3	448563.60	2226487.34
4	448560.88	2226507.94
5	448538.24	2226509.15
6	448494.06	2226504.32
7	448514.80	2226465.42
8	448558.16	2226454.31
9	448537.82	2226563.09
10	448180.55	2227062.84
11	448149.64	2227142.54
12	448105.70	2227150.27
13	448099.53	2227140.90
14	448130.79	2227096.64
15	448099.70	2227080.97
16	448087.89	2227075.89
17	448076.27	2227073.68
18	448071.11	2227072.70
19	448050.85	2227070.12
20	448046.24	2227067.65
21	448037.04	2227069.48
22	448038.49	2227070.26
23	448033.83	2227070.93
24	448013.30	2227077.47
25	448008.18	2227077.17
26	448017.56	2227127.44
27	448024.53	2227193.78
28	448004.63	2227195.87
29	447997.75	2227130.30
30	447994.23	2227111.18
31	447984.34	2227102.90
32	447991.11	2227094.21
33	447986.19	2227067.52
34	447984.33	2227066.40
35	447980.93	2227067.42
36	447979.42	2227068.79
37	447964.38	2227063.11
38	447957.04	2227065.23
39	447881.04	2226985.25
40	447876.41	2226989.43
41	447800.43	2226906.26
42	447764.45	2226873.39
43	447653.20	2226788.56
44	447609.42	2226729.81
45	447571.02	2226674.23
46	447510.56	2226580.38
47	447495.16	2226553.52
48	447449.90	2226503.25
49	447407.63	2226437.14
50	447386.25	2226407.46
51	447376.08	2226390.53
52	447263.92	2226406.39
53	447246.77	2226388.30
54	447223.15	2226397.53
55	447208.79	2226406.09
56	447183.07	2226422.71
57	447178.01	2226427.33
58	447173.48	2226428.90
59	447167.77	2226432.59
60	447138.18	2226442.20

1	2	3
61	447069.35	2226443.65
62	447013.06	2226432.75
63	446993.57	2226438.96
64	446983.33	2226442.23
65	446980.16	2226443.26
66	446979.66	2226443.50
67	446975.91	2226445.48
68	446971.45	2226447.74
69	446968.00	2226449.52
70	446952.24	2226457.66
71	446952.24	2226457.66
72	446886.20	2226502.57
73	446872.64	2226509.81
74	446858.54	2226518.36
75	446836.84	2226531.76
76	446813.77	2226542.41
77	446806.28	2226545.84
78	446791.85	2226555.71
79	446776.33	2226581.35
80	446770.84	2226592.70
81	446743.06	2226555.49
82	446582.89	2226367.84
83	446604.62	2226354.09
84	446759.95	2226534.49
85	446824.90	2226509.71
86	446989.25	2226401.93
87	447071.10	2226418.51
88	447163.48	2226405.43
89	447241.43	2226353.60
90	447254.97	2226367.88
91	447289.74	2226357.98
92	447344.25	2226355.71
93	447422.33	2226342.51
94	447425.66	2226362.23
95	447409.56	2226364.62
96	447413.98	2226371.38
97	447420.16	2226366.48
98	447455.14	2226430.54
99	447506.27	2226485.62
100	447547.46	2226538.48
101	447607.94	2226626.49
102	447625.07	2226614.72
103	447656.79	2226657.99
104	447676.46	2226643.70
105	447616.37	2226577.02
106	447721.54	2226482.40
107	447801.58	2226572.45
108	447698.75	2226667.89
109	447687.79	2226656.27
110	447649.34	2226684.89
111	447658.69	2226697.84
112	447741.90	2226780.58
113	447852.47	2226867.32
114	447925.97	2226927.38
115	447997.77	2227019.98
116	448024.80	2227049.69
117	448033.89	2227047.29
118	448087.02	2227039.61
119	448142.33	2227080.30

1	2	3
120	448168.25	2227043.60
121	448210.20	2226976.66
122	448358.89	2226772.84
123	448380.14	2226733.97
124	448401.84	2226702.25
125	448517.18	2226547.78
126	447438.80	2226442.34
127	447491.02	2226498.59
128	447531.32	2226550.30
129	447607.78	2226661.57
130	447643.43	2226710.87
131	447728.63	2226795.59
132	447839.97	2226882.93
133	447845.60	2226887.53
134	447868.83	2226909.08
135	447888.16	2226930.20
136	447888.61	2226929.62
137	447934.96	2226971.62
138	447938.05	2226975.60
139	447933.78	2226980.03
140	447953.98	2227002.09
141	447964.31	2227009.47
142	447977.14	2227026.00
143	447978.98	2227028.39
144	447981.36	2227041.30
145	447970.61	2227034.85
146	447960.88	2227040.24
147	447918.61	2226995.75
148	447873.83	2226948.63
149	447815.82	2226887.58
150	447698.67	2226797.74
151	447625.37	2226717.61
152	447585.33	2226665.20
153	447543.21	2226596.00
154	447526.79	2226569.02
155	447471.29	2226487.63
156	446126.91	2225794.60
157	446175.13	2225823.07
158	446179.66	2225850.42
159	446323.66	2226016.17
160	446353.26	2226055.00
161	446372.87	2226091.65
162	446400.18	2226112.52
163	446439.65	2226163.30
164	446515.40	2226254.21
165	446489.56	2226276.02
166	446412.04	2226184.60
167	446384.84	2226156.15
168	446301.91	2226049.82
169	446199.32	2225923.81
170	446123.45	2225833.46
171	446116.74	2225811.82
172	448063.57	2229054.47
173	447815.60	2228773.43
174	447794.25	2228784.13
175	447782.50	2228869.14
176	447747.41	2229134.43
177	447723.77	2229272.83
178	447707.29	2229341.50

1	2	3
179	447707.99	2229358.00
180	447705.02	2229367.73
181	447699.22	2229385.29
182	447689.02	2229467.78
183	447710.66	2229495.70
184	447701.71	2229505.56
185	447712.34	2229518.84
186	447800.68	2229619.04
187	447824.44	2229643.71
188	447836.73	2229659.76
189	447874.82	2229712.49
190	447884.00	2229715.45
191	447883.02	2229716.26
192	447933.11	2229777.17
193	447945.06	2229790.43
194	447985.17	2229834.47
195	448029.77	2229885.98
196	448093.12	2229960.61
197	448112.39	2229984.10
198	448135.17	2230010.60
199	448151.36	2230027.18
200	448220.38	2230107.35
201	448317.23	2230214.38
202	448322.07	2230210.33
203	448333.35	2230228.55
204	448330.58	2230230.75
205	448370.74	2230283.49
206	448362.02	2230295.93
207	448359.02	2230300.97
208	448332.44	2230277.38
209	448307.02	2230249.47
210	448301.73	2230253.68
211	447931.36	2229831.58
212	447889.90	2229793.79
213	447841.75	2229762.25
214	447826.61	2229711.09
215	447801.57	2229673.99
216	447693.17	2229550.40
217	447679.59	2229542.99
218	447646.90	2229778.63
219	447632.17	2229776.70
220	447625.64	2229828.98
221	447620.79	2229873.36
222	447601.26	2229905.17
223	447566.28	2229900.20
224	447578.39	2229932.16
225	447543.18	2229932.16
226	447543.18	2229896.46
227	447437.61	2229876.72
228	447402.28	2229868.15
229	447227.32	2229831.01
230	447234.01	2229801.95
231	447371.13	2229835.25
232	447536.55	2229870.82
233	447535.33	2229824.92
234	447583.74	2229749.89
235	447615.54	2229754.20
236	447619.85	2229724.24
237	447624.76	2229685.04

1	2	3
238	447629.52	2229641.64
239	447633.27	2229591.28
240	447642.87	2229544.45
241	447651.35	2229493.19
242	447655.89	2229471.50
243	447664.63	2229443.42
244	447671.41	2229395.86
245	447679.17	2229348.68
246	447689.58	2229306.73
247	447697.44	2229267.11
248	447705.36	2229207.98
249	447716.31	2229117.81
250	447727.68	2229031.60
251	447734.92	2228962.31
252	447746.19	2228888.08
253	447751.80	2228837.75
254	447758.46	2228785.77
255	447767.27	2228726.09
256	447772.23	2228706.06
257	447790.87	2228684.51
258	447820.86	2228722.79
259	447914.18	2228828.29
260	447955.48	2228876.21
261	447996.86	2228922.38
262	448076.54	2229014.83
263	448077.80	2229013.65
264	448091.10	2229028.60
265	447795.35	2228718.19
266	447808.87	2228733.38
267	447821.59	2228747.86
268	447820.40	2228748.65
269	447776.89	2228770.46
270	447782.99	2228729.19
271	447612.69	2229773.99
272	447606.52	2229809.55
273	447596.88	2229881.09
274	447557.48	2229880.08
275	447558.68	2229870.79
276	447556.55	2229849.04
277	447555.76	2229840.97
278	447571.68	2229840.97
279	447585.91	2229816.31
280	447589.72	2229794.38
281	447583.11	2229787.76
282	447593.65	2229771.41
283	447605.54	2229773.03
284	443024.51	2231881.53
285	443015.25	2231875.61
286	443012.44	2231861.09
287	442967.68	2231835.03
288	442954.86	2231849.91
289	442952.63	2231848.79
290	442958.14	2231829.41
291	442938.51	2231817.97
292	442938.35	2231817.87
293	442934.23	2231818.95
294	442930.22	2231812.42
295	442910.81	2231799.42
296	442912.61	2231795.23

1	2	3
297	442895.89	2231789.25
298	442905.08	2231789.45
299	442914.24	2231791.44
300	442919.21	2231779.85
301	442885.52	2231762.36
302	442872.59	2231757.89
303	442814.99	2231750.87
304	442725.93	2231704.38
305	442618.66	2231599.39
306	442547.11	2231461.90
307	442429.88	2231353.63
308	442372.26	2231297.21
309	442326.08	2231237.33
310	442239.51	2231097.10
311	442138.84	2231045.63
312	442079.92	2230976.21
313	441908.12	2230796.01
314	441702.67	2230682.52
315	441666.74	2230632.73
316	441553.87	2230410.67
317	441534.53	2230393.90
318	441392.04	2230369.75
319	441111.91	2230338.08
320	441007.48	2230323.16
321	440961.70	2230400.81
322	440917.53	2230449.58
323	440893.68	2230428.27
324	440920.72	2230397.22
325	440952.04	2230352.65
326	440981.72	2230292.33
327	441017.08	2230287.24
328	441153.43	2230307.91
329	441327.71	2230326.69
330	441349.18	2230324.07
331	441439.52	2230334.47
332	441578.42	2230353.53
333	441653.64	2230517.66
334	441697.47	2230545.80
335	441712.68	2230554.02
336	441750.81	2230568.28
337	441755.64	2230572.90
338	441771.90	2230665.08
339	441915.81	2230749.00
340	441959.01	2230783.41
341	442118.33	2230961.91
342	442141.04	2230982.70
343	442152.33	2231010.53
344	442255.12	2231063.87
345	442333.86	2231096.25
346	442382.96	2231253.57
347	442424.63	2231320.36
348	442563.17	2231449.54
349	442601.89	2231521.81
350	442635.03	2231587.43
351	442706.29	2231657.50
352	442734.20	2231644.48
353	442945.73	2231721.40
354	442968.46	2231706.74
355	443000.35	2231704.97

1	2	3
356	443003.04	2231700.32
357	443013.18	2231703.03
358	443029.50	2231710.53
359	443030.90	2231711.33
360	443045.62	2231721.80
361	443054.23	2231730.15
362	443061.84	2231739.50
363	443070.90	2231755.06
364	443073.37	2231760.55
365	443079.56	2231783.79
366	443056.39	2231779.16
367	443022.92	2231767.75
368	442983.65	2231807.03
369	443045.91	2231836.23
370	443039.04	2231853.71
371	444289.97	2231904.86
372	444301.33	2231956.48
373	444337.40	2231992.29
374	444221.12	2232088.41
375	444120.36	2232170.41
376	444050.25	2232229.72
377	443961.54	2232308.78
378	443762.34	2232476.04
379	443725.64	2232509.38
380	443706.38	2232531.52
381	443679.99	2232578.85
382	443648.39	2232632.33
383	443632.89	2232658.94
384	443549.67	2232635.09
385	443429.61	2232593.44
386	443383.21	2232576.47
387	443273.34	2232532.47
388	443196.17	2232500.07
389	443196.05	2232500.23
390	443157.81	2232539.49
391	443118.22	2232570.18
392	443127.58	2232579.62
393	443127.00	2232580.14
394	443136.01	2232590.35
395	443126.46	2232598.99
396	443107.93	2232578.16
397	443036.98	2232633.15
398	442982.25	2232737.42
399	442966.37	2232843.84
400	442964.41	2232862.24
401	442960.73	2232887.05
402	442949.84	2232995.72
403	442942.86	2233007.72
404	442914.15	2233249.00
405	442899.06	2233273.00
406	442882.71	2233405.77
407	442847.16	2233734.38
408	442861.05	2233736.48
409	442859.50	2233755.95
410	442845.00	2233754.35
411	442807.28	2233748.54
412	442762.88	2233763.11
413	442725.57	2233754.37
414	442715.54	2233751.48

1	2	3
415	442712.16	2233770.22
416	442689.30	2233805.71
417	442671.52	2233818.67
418	442671.84	2233822.66
419	442673.78	2233822.41
420	442677.92	2233842.96
421	442657.21	2233839.15
422	442645.69	2233838.37
423	442626.60	2233800.81
424	442617.52	2233778.58
425	442619.19	2233731.65
426	442630.11	2233696.64
427	442634.10	2233691.79
428	442660.75	2233661.20
429	442691.75	2233645.69
430	442732.99	2233640.65
431	442762.01	2233648.97
432	442768.82	2233592.41
433	442787.86	2233476.64
434	442794.19	2233433.56
435	442804.75	2233304.57
436	442831.60	2233108.97
437	442852.04	2233024.05
438	442902.98	2232731.76
439	442916.14	2232687.84
440	442938.99	2232627.56
441	442995.88	2232525.34
442	443014.73	2232540.04
443	443035.92	2232515.57
444	443012.54	2232491.99
445	443021.99	2232473.15
446	443053.27	2232504.69
447	443078.88	2232530.50
448	443080.98	2232532.62
449	443161.62	2232466.04
450	443179.30	2232473.46
451	443206.91	2232436.13
452	443289.81	2232500.37
453	443507.07	2232596.51
454	443519.95	2232575.58
455	443599.73	2232620.67
456	443636.74	2232565.45
457	443717.98	2232477.70
458	443851.71	2232365.57
459	443899.13	2232325.13
460	444018.27	2232216.60
461	444094.53	2232156.01
462	444275.14	2231993.09
463	444257.30	2231912.08
464	443040.04	2232519.97
465	443065.49	2232545.41
466	443054.83	2232557.28
467	443047.86	2232565.88
468	443019.47	2232543.74
469	443081.46	2232561.51
470	443088.10	2232568.22
471	443021.29	2232620.00
472	442962.99	2232731.08
473	442932.29	2232930.59

1	2	3
474	442923.12	2233004.31
475	442920.72	2233001.61
476	442919.77	2233012.88
477	442921.86	2233014.89
478	442894.83	2233242.17
479	442882.14	2233262.37
480	442876.18	2233310.62
481	442868.86	2233379.17
482	442868.50	2233382.55
483	442860.98	2233420.66
484	442842.03	2233418.61
485	442841.20	2233424.55
486	442860.34	2233426.62
487	442827.36	2233731.40
488	442782.66	2233724.41
489	442771.74	2233723.28
490	442777.61	2233696.88
491	442792.76	2233696.81
492	442792.90	2233690.88
493	442772.80	2233690.88
494	442779.46	2233647.64
495	442785.66	2233594.78
496	442804.66	2233479.26
497	442811.09	2233435.49
498	442821.65	2233306.42
499	442848.33	2233112.12
500	442868.69	2233027.50
501	442918.78	2232749.38
502	442919.56	2232735.67
503	442932.25	2232693.30
504	442945.47	2232658.42
505	442966.10	2232619.86
506	442967.07	2232612.07
507	443001.07	2232550.96
508	443037.13	2232579.12
509	443028.68	2232588.82
510	443022.00	2232598.57
511	443042.13	2232583.03
512	443050.32	2232589.43
497	442811.09	2233435.49
498	442821.65	2233306.42
499	442848.33	2233112.12
500	442868.69	2233027.50
501	442918.78	2232749.38
502	442919.56	2232735.67
503	442932.25	2232693.30
504	442945.47	2232658.42
505	442966.10	2232619.86
506	442967.07	2232612.07
507	443001.07	2232550.96
508	443037.13	2232579.12
509	443028.68	2232588.82
510	443022.00	2232598.57
511	443042.13	2232583.03
512	443050.32	2232589.43
513	442269.19	2234082.74
514	442274.18	2234092.20
515	442227.10	2234112.02
516	442213.49	2234111.49

1	2	3
517	442213.41	2234110.75
518	442209.32	2234111.33
519	442189.56	2234079.16
520	442102.00	2234031.77
521	442083.39	2234023.27
522	442045.72	2234009.03
523	442017.69	2234046.34
524	441981.91	2234019.20
525	442018.32	2234140.98
526	441866.65	2234187.16
527	441873.54	2234209.50
528	441756.75	2234245.41
529	441706.38	2234074.89
530	441681.48	2234082.70
531	441503.59	2234133.37
532	441473.00	2234142.35
533	441465.11	2234145.34
534	441423.66	2234162.42
535	441397.41	2234173.23
536	441381.98	2234179.59
537	441378.28	2234181.07
538	441373.61	2234182.79
539	441365.30	2234185.47
540	441347.45	2234190.74
541	441324.76	2234197.43
542	441317.06	2234193.08
543	441271.47	2234201.43
544	441239.15	2234163.68
545	441214.98	2234169.83
546	441171.04	2234179.07
547	441122.20	2234188.29
548	441067.29	2234198.00
549	441013.63	2234200.95
550	440963.12	2234207.88
551	440901.84	2234219.98
552	440842.04	2234235.25
553	440791.55	2234251.62
554	440769.78	2234261.51
555	440753.37	2234269.27
556	440744.95	2234273.39
557	440711.39	2234291.26
558	440667.75	2234318.96
559	440626.95	2234343.43
560	440599.09	2234355.02
561	440584.24	2234356.55
562	440586.71	2234371.31
563	440527.53	2234381.19
564	440501.83	2234387.90
565	440407.72	2234421.73
566	440411.29	2234382.02
567	440433.38	2234373.71
568	440457.61	2234362.05
569	440474.38	2234355.92
570	440520.38	2234348.25
571	440543.87	2234344.64
572	440561.67	2234342.80
573	440559.44	2234329.44
574	440589.42	2234300.07
575	440617.82	2234305.62

1	2	3
576	440668.11	2234279.45
577	440734.11	2234230.39
578	440762.09	2234227.52
579	440800.56	2234212.67
580	440817.10	2234207.25
581	440886.08	2234188.53
582	440905.70	2234184.45
583	441001.00	2234170.48
584	441102.17	2234155.68
585	441117.85	2234153.06
586	441198.16	2234137.96
587	441216.21	2234133.41
588	441234.60	2234127.55
589	441249.11	2234144.52
590	441260.76	2234142.68
591	441286.95	2234141.32
592	441306.19	2234135.82
593	441367.11	2234118.81
594	441429.14	2234099.54
595	441471.73	2234085.86
596	441513.01	2234072.92
597	441555.69	2234057.56
598	441598.72	2234043.11
599	441685.42	2234017.06
600	441767.92	2233990.41
601	441849.45	2233963.39
602	441917.75	2233944.67
603	441961.91	2233949.06
604	442000.73	2233960.10
605	442048.40	2233975.44
606	442128.70	2234012.43
607	442223.74	2234061.70
608	442232.64	2234064.26
609	442242.85	2234068.97
610	442266.00	2234079.63
611	442268.48	2234080.19
612	441938.06	2233963.15
613	441943.75	2233979.16
614	441859.66	2234005.64
615	441466.63	2234123.37
616	441412.34	2234143.27
617	441389.79	2234154.74
618	441367.07	2234163.88
619	441331.93	2234174.46
620	441322.16	2234148.05
621	441326.65	2234146.68
622	441371.63	2234134.16
623	441518.11	2234088.09
624	441543.22	2234079.05
625	441570.12	2234071.31
626	441623.50	2234054.28
627	441827.84	2233988.46
628	441884.46	2233974.13
629	441899.54	2233971.77
630	441928.35	2233961.78

»;

2) в разделе IV «Проект межевания территории. Текстовая часть»:
пункт 14 изложить в следующей редакции:

«14. Перечень образуемых земельных участков для эксплуатации линейных объектов представлен в таблице 4.

Таблица 4

№ п/п	Условные номера образуемых земельных участков (частей земельных участков)	Номера характерных точек образуемых земельных участков	Кадастровые номера земельных участков, из которых образуются земельные участки	Площадь образуемых земельных участков (кв. м)	Способы образования земельных участков	Сведения об отнесении (не отнесении) образуемых земельных участков к территории общего пользования
1	2	3	4	5	6	7
1	:ЗУ1	1 - 334	18:09:000000:4467	163109	образование земельного участка путем раздела с сохранением исходного в измененных границах	не относится
2	:ЗУ2	1 - 7	18:24:000000:357	2399	образование земельного участка путем раздела с сохранением исходного в измененных границах	не относится
3	:ЗУ3	1 - 8	18:24:000000:2801	2800	образование земельного участка путем раздела с сохранением исходного в измененных границах	не относится
4	:ЗУ4	1 - 40	18:24:000000:1758	8041	образование земельного участка путем раздела с сохранением исходного в измененных границах	не относится
5	:ЗУ5*	1 - 12	18:09:006002:627	11	образование земельного участка путем раздела	не относится
6	:ЗУ6	1 - 61	-	2683	образование земельного участка из земель, находящихся в государственной или муниципальной собственности	не относится
7	:ЗУ7	1 - 87	18:09:000000:484	3426	образование земельного участка	не относится

1	2	3	4	5	6	7
					участка путем выдела в счет доли в праве общей собственности	
8	:ЗУ8	1 - 10	18:09:006001:1523	17	образование земельного участка путем раздела с сохранением исходного в измененных границах	не относится
9	:ЗУ9	1 - 107	-	374	образование земельного участка из земель, находящихся в государственной или муниципальной собственности	не относится
10	:ЗУ10	1 - 7	18:09:000000:4467	617	образование земельного участка путем раздела с сохранением исходного в измененных границах	не относится
11	:ЗУ11	1 - 178	18:09:000000:4467	39079	образование земельного участка путем раздела с сохранением исходного в измененных границах	не относится
*Образование земельного участка возможно при соблюдении требований земельного законодательства после завершения строительно-монтажных работ до получения разрешения на ввод объекта в эксплуатацию						

Общая площадь образуемых земельных участков, необходимых для эксплуатации линейных объектов и объектов капитального строительства, входящих в состав линейных объектов, составляет 222 560 кв. м.»;

в пункте 15 слова «:ЗУ5, :ЗУ12» заменить словами «:ЗУ10, :ЗУ11»;

пункт 16 изложить в следующей редакции:

«16. Лесохозяйственным регламентом Чутырского участкового лесничества Игринского лесничества в кварталах 111, 112, 114, 115, 144, 147, 148, 172, 173, 190, 191, 193 и соответственно в проектируемых лесных участках установлены следующие виды разрешенного использования лесов:

заготовка древесины;

заготовка живицы;

заготовка и сбор недревесных лесных ресурсов;

заготовка пищевых лесных ресурсов и сбор лекарственных растений;

осуществление видов деятельности в сфере охотничьего хозяйства;

- ведение сельского хозяйства;
- осуществление научно-исследовательской деятельности, образовательной деятельности;
- осуществление рекреационной деятельности;
- создание лесных плантаций и их эксплуатация;
- выращивание лесных плодовых, ягодных, декоративных растений, лекарственных растений;
- выращивание посадочного материала лесных растений (саженцев, сеянцев);
- выполнение работ по геологическому изучению недр, разработка месторождений полезных ископаемых;
- строительство и эксплуатация водохранилищ и иных искусственных водных объектов, а также гидротехнических сооружений и специализированных портов;
- строительство, реконструкция, эксплуатация линейных объектов;
- переработка древесины и иных лесных ресурсов;
- осуществление религиозной деятельности;
- иные виды.

Лесохозяйственным регламентом Мукшинского участкового лесничества Якшур-Бодьинского лесничества в кварталах 15, 21, 24, 25 и соответственно в проектируемых лесных участках установлены следующие виды разрешенного использования лесов:

- заготовка древесины;
- заготовка живицы;
- заготовка и сбор не древесных лесных ресурсов;
- заготовка пищевых лесных ресурсов и сбор лекарственных растений;
- осуществление видов деятельности в сфере охотничьего хозяйства;
- ведение сельского хозяйства;
- осуществление научно-исследовательской деятельности, образовательной деятельности;
- осуществление рекреационной деятельности;
- создание лесных плантаций и их эксплуатация;
- выращивание лесных плодовых, ягодных, декоративных растений, лекарственных растений;
- выращивание посадочного материала лесных растений (саженцев, сеянцев);
- выполнение работ по геологическому изучению недр, разработка месторождений полезных ископаемых;
- строительство и эксплуатация водохранилищ и иных искусственных водных объектов, а также гидротехнических сооружений и специализированных портов;
- строительство, реконструкция, эксплуатация линейных объектов;
- переработка древесины и иных лесных ресурсов;
- осуществление религиозной деятельности;
- иные виды.

Количественные и качественные характеристики проектируемых лесных участков составляются на основании данных государственного лесного реестра Игринского и Якшур-Бодьинского лесничеств (лесопарка и необходимости натурного обследования).

Распределение земель, характеристика насаждений, средние таксационные показатели, виды и объемы использования лесов представлены в таблицах 5 – 8.

Таблица 5

Распределение земель

№ п/п	Общая площадь, га	в том числе										
		лесные земли					нелесные земли					
		зая- тые лес- ными на- саж- дени- ями, всего	в том числе покры- тые лесны- ми культу- рами	лесные питом- ники, план- тации	не заняты лесны- ми насаж- дения- ми	итого	до- роги	про- секи	бо- лота	дру- гие	итого	
1	2	3	4	5	6	7	8	9	10	11	12	
1												
2	16.3109	7.3900	1.3180	-	0.2276	7.6176	-	0.0540	-	8.6393	8.6933	
3												
4	0,2399	0,1869	-	-	-	0,1869	-	0,0530	-	-	0,0530	
5												
6	0,2800	0,2800	-	-	-	0,2800	-	-	-	-	-	
7												
8	0,8041	0,8041	0,3034	-	-	0,8041	-	-	-	-	-	
9												
10	0,0617	-	-	-	-	-	-	-	-	0,0617	0,0617	
11												
12	3,9079	2,0331	0,7049	-	-	2,0331	-	0,0029	-	1,8719	1,8748	

Таблица 6

Характеристика насаждений проектируемого лесного участка

№ п/п	Участ- ковое лесни- чество/ урочи- ще (при наличии)	Целевое назначение лесов	Но- мер квар- тала	Но- мер вы- дела	Состав насаждения или характеристика лесного участка при отсутствии насаждения	Площадь (га)/запас древеси- ны при наличии (куб. м)	в том числе по группам возраста древостоя (га/куб. м)			
							молод- няки	средне- воз- растные	приспе- вающие	спелые и пере- стой- ные
1	2	3	4	5	6	7	8	9	10	11
1										
2	Чутыр- ское	защитные леса (противо- эрозион-	111	32	7Е2П1Б+ОС,С	0,1612/50	-	0,1612/ 50	-	-

		ные леса)							
		эксплуатационные леса	112	19	прочие земли	0,3437	-	-	-
			114	35	4Е2ПЗБ1ОС+ЛП	0,0229/7	-	-	0,0229/7
			114	38	прочие земли	1,2619	-	-	-
			114	42	5Б1ОС1ЛП2Е1П	0,5940/143	-	-	0,5940/143
			114	43	5Б4ОС1Е+П	0,0195/3	-	0,0195/3	-
			114	60	квартальная просека	0,0291	-	-	-
			115	34	7ОС2Б1Е+Е,П	0,3934/138	-	-	0,3934/138
			115	42	сенокос	0,1148	-	-	-
			115	43	6Б1ОС2Е1П+ЛП,Б,Е	0,2307/53	-	-	0,2307/53
			144	3	8ОС1Б1ЛП+Е,П	0,1133/24	-	-	0,1133/24
			144	4	3Б3ОС2ЛП1Е1П	0,0882/14	-	0,0882/14	-
			144	5	5ЛП1Б3ОС1Е+П	0,8437/177	-	0,8437/177	-
			144	14	прочие земли	0,0016	-	-	-
			144	16	5Е2Б2ЛП1ОС/ЛК	0,7914/79	0,7914/79	-	-
			144	23	4Б3ЛП1ОС2Е+П	0,0971/15	-	0,0971/15	-
			144	24	прочие земли	3,1486	-	-	-
			144	25	4Б2ЛП2ОС1Е1П	0,1981/32	-	0,1981/32	-
			144	28	4Е1ПЗБ2ЛП+ОС	0,0036/1	-	0,0036/1	-
			144	29	4Е2П2Б2ЛП+ОС	0,2181/59	-	-	0,2181/59
			144	44	квартальная просека	0,0117	-	-	-
			147	4	3Б2Б1ОС1ЛП2Е1П	0,2430/46	-	-	0,2430/46
			147	5	прочие земли	0,0896	-	-	-
			148	1	6Б2ОС2ЛИП+Е	0,0171/2	-	0,0171/2	-
			172	55	4Е2П1С2Б1ОС	0,3564/103	-	-	0,3564/103
			173	22	4Е1ПЗБ1ОС1ЛП	0,1903/67	-	-	0,1903/67
			173	23	5Е2П2Б1ОС+ЛП	0,4370/131	-	-	0,4370/131
			173	25	несомкн. ЛК	0,2210	-	-	-
			173	26	4Б2ОС2ЛП1Е1П	0,1045/16	-	0,1045/16	-
			173	27	5Е2П2Б1ОС	0,0724/21	-	-	0,0724/21
			173	28	6ОС4Б	0,0980/27	-	-	0,0965/27
			173	29	6ОС4Б	0,2690/75	-	-	0,2690/75
			173	31	пастбище, выгон	0,0510	-	-	-

		защитные леса (леса, расположенные в защитных полосах лесов)	173	37	4Е1ПЗБ1ОС1ЛП	0,0318/11	-	0,0318/11	-	-
			173	38	несомкн. ЛК	0,0066	-	-	-	-
			173	39	4Б2ОС2ЛИП1Е1П	0,0186/3	-	0,0186/3	-	-
		эксплуатационные леса	191	1	5БЗЛП2ОС+Е,П	0,1811/38	-	-	-	0,1811/38
			191	4	4БЗЛП2ОС1Е	0,0620/10	-	0,0620/10	-	-
			191	5	5ЕЗБ2ЛП+ОС/ЛК	0,2352/47	-	0,2352/47	-	-
			191	7	прочие земли	3,0044	-	-	-	-
			191	8	4Б4ЛИП1ОС1Е	0,0688/11	-	0,0688/11	-	-
			191	11	6БЗОС1ЛП+Е	0,0176/1	0,0176/1	-	-	-
			191	13	7Е2Б1Лп, ЛК	0,0656/1	0,0656/1	-	-	-
			191	14	5ЕЗБ2ЛП, ЛК	0,1850/2	0,1850/2	-	-	-
			191	19	прочие земли	0,1399	-	-	-	-
			191	20	квартальная просека	0,0132	-	-	-	-
			193	1	прочие земли	0,0018	-	-	-	-
			193	2	4СЗЕ2Б1ОС, ЛК	0,0408/12	-	0,0408/12	-	-
			193	3	4Б2ЛП2ОС2Е+С	0,7026/155	-	0,7026/155	-	-
			193	4	4Е1ПЗБ1ОС1ЛП	0,2180/76	-	-	0,2180/76	-
			193	21	прочие земли	0,4820	-	-	-	-
3	Чутырское			итого			16.3109			
4	:ЗУ2									
5	Мукшинское	эксплуатационные леса	24	6	4Е1П2Б2Лп1Ос	0,1869/54	-	-	-	0,1869/54
			24	25	квартальная просека	0,0492	-	-	-	-
			25	18	граница окружная	0,0038	-	-	-	-
6	Мукшинское		итого			0.2399				
7	:ЗУ3									
8	Мукшинское	эксплуатационные леса	25	1	5ЛпЗБ2Е+Ос	0,2800/73	-	-	0,2800/73	-
9	Мукшинское		итого			0.2899				
10	:ЗУ4									
11	Мукшинское	эксплуатационные леса	15	43	4Е1ПЗБ1Лп1Ос Л/К	0,1363/22	-	0,1363/22	-	-
		защитные леса: запретные полосы лесов вдоль	15	50	4Е1ПЗБ1Лп1Ос Л/К	0,1671/27	-	0,1671/27	-	-

		водных объектов								
		защитные леса: леса, расположенные в водоохран-ны зонах	15	51	7БЗИвд	0,1084/9	-	0,1084/9	-	-
			15	52	5Е2ПЗБ	0,1172/23	-	-	0,1172/23	-
			15	53	5Е2ПЗБ+Ивд	0,0365/9	-	-	0,0365/9	-
		защитные леса: запретные полосы лесов вдоль водных объектов	21	20	5Б2Ос3Е+Лп	0,0301/7	-	-	0,0301/7	-
			21	27	4Б2Ос1Лп3Е	0,1261/30	-	-	0,1261/30	-
		эксплуатационные леса	21	28	4Б2Ос1Лп3Е	0,0824/20	-	-	-	0,0824/20
12	Мукшинское		итого			0,8041				
13										:ЗУ10
14	Чугырское	эксплуатационные леса	193	21	прочие земли	0,0617				
15	Чугырское		итого			0,0617				
16										:ЗУ11
17	Чугырское	эксплуатационные леса	112	19	прочие земли	0,1072	-	-	-	-
			114	38	прочие земли	0,3789	-	-	-	-
			114	60	квартальная просека	0,0029	-	-	-	-
			115	32	прочие земли	0,0690	-	-	-	-
			115	34	7ОС2Б1Е+Е,П	0,0550/19	-	-	-	0,0550/19
			115	42	сенокос	0,009	-	-	-	-
			115	43	6Б1ОС2Е1П+ЛП,Б.Е	0,0193/4	-	-	-	0,0193/4
			144	2	прочие земли	0,6104	-	-	-	-
			144	14	прочие земли	0,2594	-	-	-	-
			144	16	5Е2Б2ЛП1ОС, ЛК	0,1497/15	0,1497/15	-	-	-
			144	24	прочие земли	0,0307	-	-	-	-
			144	25	4Б2ЛП2ОС1Е1П	0,1178/19	-	0,1178/19	-	-
			144	29	4Е2П2Б2ЛП+ОС	0,1869/50	-	-	-	0,1869/50
		173	22	4Е1ПЗБ1ОС1ЛП	0,1272/45	-	-	-	0,1272/45	
		защитные леса (леса, расположенные в защитных полосах лесов)	173	37	4Е1ПЗБ1ОС1ЛП	0,0814/28	-	0,0814/28	-	-
		эксплуатационные леса	191	7	прочие земли	0,3783	-	-	-	-
			191	8	4Б4ЛИП1ОС1Е	0,1293/21	-	0,1293/21	-	-

			191	9	4Б2ОС2ЛИП2Е+П	0,2953/62	-	-	-	0,2953/62
			191	11	6Б3ОС1ЛП+Е	0,3160/16	0,3160/16	-	-	-
			191	12	8Е2ЛП, ЛК	0,0780/5	0,078/5	-	-	-
			191	13	7Е2Б1Лп, ЛК	0,2046/4	0,2046/4	-	-	-
			191	14	5ЕЗБ2ЛП, ЛК	0,2726/3	0,2726/3	-	-	-
			191	19	прочие земли	0,029	-	-	-	-
18	Чутырское		итого			3,9079				

Таблица 7

**Средние таксационные показатели насаждений
проектируемого лесного участка**

№ п/п	Целевое назначение лесов	Хозяйство, преобладающая порода	Состав насаждений	Возраст	Бонитет	Полнота	Средний запас древесины (куб. м/га)		
							средне-возрастные	приспевающие	спелые и перестойные
1	2	3	4	5	6	7	8	9	10
1							:ЗУ1		
2	Эксплуатационные леса	Б	3Б3Е2П2Ос+Лп	63	1	0,6	-	-	230
3	Защитные леса	Е	7Е2П1Б+Ос,с	65	1	0,6	33	-	-
4							:ЗУ2		
5	Эксплуатационные леса	Е	4Е1П2Б2Лп1Ос	90	1	0,5	-	-	29
6							:ЗУ3		
7	Эксплуатационные леса	Л	5Лп3Б2Е+Ос	60	2	0,6		26	
8							:ЗУ4		
9	Эксплуатационные леса	Е	4Е4Б2Ос+Л+П	56	1,5	0,6	20	-	-
10	Защитные леса	Б	4Б3Е1ОС1П1Ивд	70	2	0,6	-	20	-
11							:ЗУ10		
12	-	-	-	-	-	-	-	-	-
13							:ЗУ11		
14	Эксплуатационные леса	Б	6Б3ОС1ЛП+Е	55	1	0,7	-	250	-
15	Защитные леса	Е	4Е1П3Б1ОС1ЛП	80	1	0,6	350	-	-

Таблица 8

Виды и объемы использования лесов на проектируемом лесном участке

№ п/п	Целевое назначение лесов	Хозяйство (хвойное, твердолиственное, мягколиственные)	Площадь (га)	Единица измерения	Объемы использования лесов (изъятия лесных ресурсов)
1	2	3	4	5	6
1					:ЗУ1
2	Эксплуатационные леса	мягколиственные	4,3417	га	

3	Эксплуатационные леса	хвойные	2,8367	га	
4	Эксплуатационные леса	прочие земли	8,4735	га	
5	Эксплуатационные леса	квартальная просека	0,0540	га	
6	Эксплуатационные леса	несомкнувшиеся лесные культуры	0,2210	га	
7	Эксплуатационные леса	пастбище, выгон	0,0510	га	
8	Эксплуатационные леса	сенокос	0,1148	га	
9	Защитные леса	мягколиственные	0,0186	га	
10	Защитные леса	хвойные	0,1930	га	
11	Защитные леса	несомкнувшиеся лесные культуры	0,0066	га	
12	:ЗУ2				
13	Эксплуатационные леса	хвойные	0.1869	га	
14	Эксплуатационные леса	прочие земли	0.0530	га	
15	:ЗУ3				
16	Эксплуатационные леса	мягколиственные	0,2800	га	
17	:ЗУ4				
18	Защитные леса	мягколиственные	0.2646	га	
19	Защитные леса	хвойные	0.3208	га	
20	Эксплуатационные леса	мягколиственные	0.0824	га	
21	Эксплуатационные леса	хвойные	0.1363	га	
22	:ЗУ10				
23	Эксплуатационные леса	прочие земли	0,0617	га	
24	:ЗУ11				
25	Защитные леса	хвойное	0,0814	га	
26	Эксплуатационные леса	хвойное	1,019	га	
27	Эксплуатационные леса	мягколиственное	0,9327	га	
28	Эксплуатационные леса	квартальная просека	0,0029	га	
29	Эксплуатационные леса	сенокос	0,0090	га	
30	Эксплуатационные леса	прочие земли	1,8629	га	
Вид использования лесов – строительство, реконструкция, эксплуатация линейных объектов. Цель предоставления лесного участка – для строительства и эксплуатации трубопровода подземного на объекте «Чутырско-Киенгопское газонефтяное месторождение. Чутырская площадь. Реконструкция системы сбора и транспорта нефти. Вторая очередь» (лицензия на пользование недрами, серия ИЖВ № 00201 НЭ выдана ОАО «Удмуртнефть»)					

Дополнительные сведения о проектируемых лесных участках

По данным государственного лесного реестра Игринского лесничества проектируемый лесной участок :ЗУ1 расположен в следующих кварталах Игринского лесничества: 144 квартал (выделы 3 – 5, 14, 16, 23 – 25, 28, 29, 40, 44), 147 квартал (выделы 4, 5). На территорию проектируемого лесного участка заключен договор аренды с обществом с ограниченной ответственностью ТПК «Восток-Ресурс» от 12 января 2019 года №01/2-15/1193 для заготовки древесины, сроком на 49 лет.

По данным государственного лесного реестра Якшур-Бодьинского лесничества, проектируемый лесной участок :ЗУ2 расположен в следующих кварталах Мукшинского участкового лесничества: 24 квартал (выделы 6, 25), 25 квартал (выдел 18). На территорию проектируемого лесного участка заключены договоры аренды: с обществом с ограниченной ответственностью ТПК «Восток-ресурс» от 13 декабря 2019 года №01/2-15/1209, с обществом с ограниченной ответственностью «Продпромснаб» от 21 марта 2022 года №01/2-15/1445 для заготовки древесины, сроком на 49 лет.

На территорию 24 квартала (выдел 6) Мукшинского участкового лесничества заключен договор аренды с акционерным обществом «Удмуртская нефтяная компания» от 25 мая 2018 года №01/2-15/1067 для строительства, реконструкции, эксплуатации линейных объектов, сроком на 49 лет.

По данным государственного лесного реестра Якшур-Бодьинского лесничества, проектируемый лесной участок :ЗУ3 расположен в 25 квартале (выдел 1) Мукшинского участкового лесничества. На территорию проектируемого лесного участка заключен договор аренды с обществом с ограниченной ответственностью «Продпромснаб» от 21 марта 2022 года №01/2-15/1445 для заготовки древесины, сроком на 49 лет.

По данным государственного лесного реестра Якшур-Бодьинского лесничества, проектируемый лесной участок :ЗУ4 расположен в следующих кварталах Мукшинского участкового лесничества: 15 квартал (выделы 43, 50, 51, 52, 53), 21 квартал (выделы 20, 27, 28). На территорию проектируемого лесного участка заключен договор аренды с обществом с ограниченной ответственностью ТПК «Восток-Ресурс» от 13 декабря 2019 года №01/2-15/1209 для заготовки древесины, сроком на 49 лет.

На территорию 21 квартала Мукшинского участкового лесничества (выдел 28) заключен договор аренды с публичным акционерным обществом «Удмуртнефть» им. В.И. Кудинова от 11 декабря 2019 года №01/2-15/1208/1 для строительства, реконструкции, эксплуатации линейных объектов, сроком до 31 марта 2068 года.

По данным государственного лесного реестра, проектируемый лесной участок :ЗУ10 не имеет обременений.

По данным государственного лесного реестра, проектируемый лесной участок :ЗУ11 не имеет обременений.

Сведения об ограничениях использования лесов

С учетом целевого назначения и правового режима лесов, установленного лесным законодательством Российской Федерации, лесохозяйственным регламентом Игринского лесничества, на территории проектируемого лесного участка :ЗУ1 предусмотрены следующие ограничения в использовании лесов:

а) эксплуатационные леса:

допускается использование лесов всех, предусмотренных статьей 25 Лесного кодекса Российской Федерации, видов;

нет запрета на проведение рубок;

использование лесов должно осуществляться с обеспечением сохранения полезных функций лесов;

б) защитные леса (противоэрозионные леса):

запрещается проведение сплошных рубок лесных насаждений, за исключением случаев, если выборочные рубки не обеспечивают замену лесных насаждений, утрачивающих свои средообразующие, водоохранные, санитарно-гигиенические, оздоровительные и иные полезные функции, на лесные насаждения, обеспечивающие сохранение целевого назначения защитных лесов

и выполняемых ими полезных функций, создание и эксплуатация лесоперерабатывающей инфраструктуры, строительство и эксплуатация объектов капитального строительства, за исключением велосипедных и беговых дорожек, линейных объектов и гидротехнических сооружений;

в) защитные леса (леса, расположенные в водоохранных зонах):

запрещается ведение сельского хозяйства, за исключением сенокосения и пчеловодства, осуществление деятельности, несовместимой с целевым назначением и полезными функциями защитных лесов, проведение сплошных рубок лесных насаждений, рубка лесных растений, деревьев, занесенных в Красные книги (допускается только в виде вырубок погибших экземпляров), использование токсичных химических препаратов для охраны и защиты лесов, в том числе в научных целях; заготовка живицы, использование для заготовки и сбора недревесных лесных ресурсов, видов растений, занесенных в Красную книгу Российской Федерации и Красные книги субъектов, а также признаваемые наркотическими веществами в соответствии с Федеральным законом от 8 января 1998 года № 3-ФЗ «О наркотических средствах и психотропных веществах», включенные в перечень видов пород, деревьев и кустарников, заготовка древесины которых не допускается, заготовка и сбор грибов и дикорастущих растений, виды которых занесены в Красную книгу Российской Федерации и Красные книги субъектов Российской Федерации или которые признаются наркотическими веществами в соответствии с Федеральным законом от 8 января 1998 года № 3-ФЗ «О наркотических средствах и психотропных веществах», заготовка березового сока, выращивание лесных, плодовых, ягодных, декоративных и лекарственных растений, создание лесных плантаций и их эксплуатация, переработка древесины и иных лесных ресурсов, создание лесоперерабатывающей инфраструктуры;

в прибрежных защитных полосах не допускается распашка земель, выпас скота;

г) особо защитные участки (участки лесов вокруг поселков городского типа, сельских населенных пунктов, берегозащитные, почвозащитные участки лесов, расположенные вдоль водных объектов, склонов оврагов):

запрещается проведение сплошных рубок лесных насаждений, за исключением случаев, предусмотренных частью 6 статьи 21 Лесного кодекса Российской Федерации, и случаев, если выборочные рубки не обеспечивают замену лесных насаждений, утрачивающих свои средообразующие, водоохранные, санитарно-гигиенические, оздоровительные и иные полезные функции, на лесные насаждения, обеспечивающие сохранение целевого назначения защитных лесов и выполняемых ими полезных функций, ведение сельского хозяйства, за исключением сенокосения и пчеловодства и товарной аквакультуры (товарного рыболовства), строительство и эксплуатация объектов капитального строительства, за исключением линейных объектов и гидротехнических сооружений;

проведение выборочных рубок допускается только в целях вырубки погибших и поврежденных лесных насаждений;

запрещается осуществление деятельности, несовместимой с их целевым назначением и полезными функциями.

С учетом целевого назначения и правового режима лесов, установленных лесным законодательством Российской Федерации, лесохозяйственным регламентом Якшур-Бодьинского лесничества на территории проектируемого лесного участка :ЗУ2 предусмотрены следующие ограничения в использовании лесов:

а) эксплуатационные леса:

допускается использование лесов всех, предусмотренных статьей 25 Лесного кодекса Российской Федерации, видов;

нет запрета на проведение рубок;

использование лесов должно осуществляться с обеспечением сохранения полезных функций лесов;

б) защитные леса, расположенные в водоохраных зонах:

запрещается заготовка живицы, ведение сельского хозяйства, за исключением сенокоса и пчеловодства, создание и эксплуатация лесных плантаций, переработка древесины и иных лесных ресурсов.

С учетом целевого назначения и правового режима лесов, установленных лесным законодательством Российской Федерации, лесохозяйственным регламентом Якшур-Бодьинского лесничества на территории проектируемого лесного участка :ЗУ3 для эксплуатационных лесов допускается использование лесов всех, предусмотренных статьей 25 Лесного кодекса Российской Федерации, видов.

С учетом целевого назначения и правового режима лесов, установленных лесным законодательством Российской Федерации, лесохозяйственным регламентом Якшур-Бодьинского лесничества на территории проектируемого лесного участка :ЗУ4 предусмотрены следующие ограничения в использовании лесов:

а) эксплуатационные леса:

допускается использование лесов всех, предусмотренных статьей 25 Лесного кодекса Российской Федерации, видов;

нет запрета на проведение рубок;

использование лесов должно осуществляться с обеспечением сохранения полезных функций лесов;

б) защитные леса, расположенные в водоохраных зонах:

запрещается заготовка живицы, ведение сельского хозяйства, за исключением сенокоса и пчеловодства, создание и эксплуатация лесных плантаций, переработка древесины и иных лесных ресурсов.

С учетом целевого назначения и правового режима лесов, установленных лесным законодательством Российской Федерации, лесохозяйственным регламентом Игринского лесничества на территории проектируемого лесного участка :ЗУ10 предусмотрены следующие ограничения в использовании лесов:

а) эксплуатационные леса:

допускается использование лесов всех, предусмотренных статьей 25 Лесного кодекса Российской Федерации, видов;

нет запрета на проведение рубок;
использование лесов должно осуществляться с обеспечением сохранения полезных функций лесов.

С учетом целевого назначения и правового режима лесов, установленных лесным законодательством Российской Федерации, лесохозяйственным регламентом Игринского лесничества на территории проектируемого лесного участка :ЗУ11 предусмотрены следующие ограничения в использовании лесов:

а) защитные леса (леса, расположенные в защитных полосах лесов):

запрещается проведение сплошных рубок лесных насаждений, за исключением случаев, предусмотренных частью 6 статьи 21 Лесного кодекса Российской Федерации, и случаев, если выборочные рубки не обеспечивают замену лесных насаждений, утрачивающих свои средообразующие, водоохраные, санитарно-гигиенические, оздоровительные и иные полезные функции, на лесные насаждения, обеспечивающие сохранение целевого назначения защитных лесов и выполняемых ими полезных функций, если иное не установлено Лесным кодексом Российской Федерации (часть 2 статьи 111.1 Лесного кодекса Российской Федерации), создание лесоперерабатывающей инфраструктуры (статья 14 Лесного кодекса Российской Федерации);

б) эксплуатационные леса:

допускается использование лесов всех, предусмотренных статьей 25 Лесного кодекса Российской Федерации, видов;

нет запрета на проведение рубок;

использование лесов должно осуществляться с обеспечением сохранения полезных функций лесов;

в) особо защитные участки (участки лесов вокруг поселков городского типа, сельских населенных пунктов):

запрещается проведение сплошных рубок лесных насаждений, за исключением случаев, предусмотренных частью 6 статьи 21 Лесного кодекса Российской Федерации, и случаев, если выборочные рубки не обеспечивают замену лесных насаждений, утрачивающих свои средообразующие, водоохраные, санитарно-гигиенические, оздоровительные и иные полезные функции, на лесные насаждения, обеспечивающие сохранение целевого назначения защитных лесов и выполняемых ими полезных функций, ведение сельского хозяйства, за исключением сенокосения и пчеловодства и товарной аквакультуры (товарного рыболовства), строительство и эксплуатация объектов капитального строительства, за исключением линейных объектов и гидротехнических сооружений;

проведение выборочных рубок допускается только в целях вырубki погибших и поврежденных лесных насаждений (пункт 5 статьи 119 Лесного кодекса Российской Федерации);

запрещается осуществление деятельности, не совместимой с их целевым назначением и полезными функциями.

Сведения о наличии зданий, сооружений, объектов, связанных с созданием лесной инфраструктуры, и объектов, не связанных с созданием лесной инфраструктуры, на проектируемом лесном участке представлены в таблице 9.

Таблица 9

№ п/п	Номер объекта	Участковое лесничество	Номер квартала	Номер выдела	Площадь объекта (га)	Наименование объекта
1	2	3	4	5	6	7
1	:ЗУ1					
2	1	Чутырское	114	60	0,0291	квартальная просека
3	2	Чутырское	144	44	0,0117	квартальная просека
4	3	Чутырское	191	20	0,0132	квартальная просека
5	:ЗУ2					
6	1	Мукшинское	24	25	0.0492	квартальная просека
7	2	Мукшинское	25	18	0.0038	граница окружная
8	:ЗУ3					
9	-	-	-	-	-	-
10	:ЗУ4					
11	-	-	-	-	-	-
12	:ЗУ10					
13	-	-	-	-	-	-
14	:ЗУ11					
15	1	Чутырское	114	60	0,0029	квартальная просека

Сведения о наличии на проектируемом лесном участке особо защитных участков лесов (далее – ОЗУ), особо охраняемых природных территорий (далее – ООПТ), зон с особыми условиями использования территорий представлены в таблице 10.

Таблица 10

№ п/п	Наименование участкового лесничества/урочища (при наличии)	Номер квартала	Номер выдела	Виды ОЗУ, наименование ООПТ, виды зон с особыми условиями использования территорий	Общая площадь, га
1	2	3	4	5	6
1	:ЗУ1				
2	Чутырское	111	32	берегозащитные, почвозащитные участки лесов, расположенные вдоль водных объектов, склонов оврагов	0,1612
3	Чутырское	115	34	участки лесов вокруг поселков городского типа, сельских населенных пунктов	0,3934
4	Чутырское	115	42	участки лесов вокруг поселков городского типа, сельских населенных пунктов	0,1148
5	Чутырское	115	43	участки лесов вокруг поселков городского типа, сельских населенных пунктов	0,2307
6	:ЗУ2				
7	-	-	-	-	-
8	:ЗУ3				
9	-	-	-	-	-
10	:ЗУ4				

1	2	3	4	5	6
11	Мукшинское	15	43	участки лесов вокруг населенных пунктов, садовых товариществ	0.1363
12	Мукшинское	15	50	участки лесов вокруг населенных пунктов, садовых товариществ	0.1671
13	Мукшинское	15	51	участки лесов вокруг населенных пунктов, садовых товариществ	0.1084
14	Мукшинское	15	52	берегозащитные участки лесов	0.1172
15	Мукшинское	15	53	участки лесов вокруг населенных пунктов, садовых товариществ	0.0365
16	Мукшинское	21	20	участки лесов вокруг населенных пунктов, садовых товариществ	0.0301
17	Мукшинское	21	27	участки лесов вокруг населенных пунктов, садовых товариществ	0.1261
18	Мукшинское	21	28	участки лесов вокруг населенных пунктов, садовых товариществ	0.0824
19	:ЗУ10				
20	-	-	-	-	-
21	:ЗУ11				
22	Чутырское	115	32	участки лесов вокруг поселков городского типа, сельских населенных пунктов	0,0690
23	Чутырское	115	34	участки лесов вокруг поселков городского типа, сельских населенных пунктов	0,0550
24	Чутырское	115	42	участки лесов вокруг поселков городского типа, сельских населенных пунктов	0,0090
25	Чутырское	115	43	участки лесов вокруг поселков городского типа, сельских населенных пунктов	0,0193

»;

пункты 17, 18, 19, 20 признать утратившими силу;
таблицу 32 изложить в следующей редакции:

«Таблица 32

№ п/п	Условные номера образуемых земельных участков	Категория земель образуемых земельных участков	Сведения о необходимости перевода земельного участка	Планируемая категория земель после осуществления перевода
1	2	3	4	5
1	:ЗУ1	земли лесного фонда	перевод не требуется	-
2	:ЗУ2	земли лесного фонда	перевод не требуется	-
3	:ЗУ3	земли лесного фонда	перевод не требуется	-
4	:ЗУ4	земли лесного фонда	перевод не требуется	-
5	:ЗУ5	земли сельскохозяйственного назначения	требуется перевод	земли промышленности, энергетики, транспорта, связи, радиовещания, телевидения, информатики, земли для обеспечения космической деятельности, земли

1	2	3	4	5
				обороны, безопасности и земли иного специального назначения
6	:ЗУ6	земли сельскохозяйственного назначения	требуется перевод	земли промышленности, энергетики, транспорта, связи, радиовещания, телевидения, информатики, земли для обеспечения космической деятельности, земли обороны, безопасности и земли иного специального назначения
7	:ЗУ7	земли сельскохозяйственного назначения	требуется перевод	земли промышленности, энергетики, транспорта, связи, радиовещания, телевидения, информатики, земли для обеспечения космической деятельности, земли обороны, безопасности и земли иного специального назначения
8	:ЗУ8	земли сельскохозяйственного назначения	требуется перевод	земли промышленности, энергетики, транспорта, связи, радиовещания, телевидения, информатики, земли для обеспечения космической деятельности, земли обороны, безопасности и земли иного специального назначения
9	:ЗУ9	земли сельскохозяйственного назначения	требуется перевод	земли промышленности, энергетики, транспорта, связи, радиовещания, телевидения, информатики, земли для обеспечения космической деятельности, земли обороны, безопасности и земли иного специального назначения
10	:ЗУ10	земли лесного фонда	перевод не требуется	-
11	:ЗУ11	земли лесного фонда	перевод не требуется	-

»;

таблицу 33 изложить в следующей редакции:

«Таблица 33

№ п/п	Координаты характерных точек	
	X	Y
1	2	3
:ЗУ1		
1	446498.13	2226268.79
2	446515.4	2226254.22
3	446439.65	2226163.3
4	446400.69	2226113.32

1	2	3
5	446372.87	2226091.64
6	446353.26	2226055
7	446323.66	2226016.17
8	446179.66	2225850.42
9	446175.13	2225823.07
10	446143.9	2225804.64
11	446127.93	2225817.15
12	446156.66	2225854.64
13	446161.96	2225862.92
14	446259.53	222597913
15	44633038	2226064.7
16	446351.13	2226097.09
17	446146.09	2225816.52
18	446147.02	2225817.7
19	446145.87	2225818.59
20	446144.94	2225817.41
21	446489.57	2226276.02
22	446493.56	2226272.64
23	446480.52	2226257.41
24	446476.59	2226260.72
25	447412.98	2226392.6
26	447414.76	2226391.18
27	447411.71	2226385.86
28	447409.26	2226387.78
29	447263.92	2226406.4
30	447330.62	2226396.96
31	447320.04	2226385.55
32	447330.68	2226375.68
33	447319.34	2226378.01
34	447307.88	2226380.38
35	447249.28	2226387.32
36	447246.77	2226388.3
37	447068.05	2226439.57
38	447143.49	2226438.11
39	447156.75	2226434.76
40	447178	2226427.32
41	447191.39	2226415.16
42	447204.5	2226401.69
43	447220.3	2226392.24
44	447248.19	2226381.42
45	447265.83	2226379.33
46	447254.96	2226367.87
47	447241.43	2226353.6
48	447163.48	2226405.43
49	447071.1	2226418.51
50	447005.02	2226405.13
51	447004.58	2226409.16
52	447007.79	2226431.25
53	447012.53	2226430.79
54	44704093	2226434.15
55	446770.84	2226592.7
56	446776.33	2226581.35
57	446791.85	222655571
58	446811.33	2226542.38
59	446886.2	2226502.57
60	446952.24	2226457.66
61	446985.71	2226440.37
62	447002.01	2226433.26
63	446998.38	2226409.04

1	2	3
64	446998.96	2226403.9
65	446989.25	2226401.94
66	446824.9	2226509.7
67	446759.95	2226534.48
68	446612.77	2226363.55
69	446593.51	2226380.29
70	446743.06	2226555.49
71	447530.76	2226611.74
72	447531	2226605.47
73	447543.21	2226596
74	447526.79	2226569.02
75	447471.29	2226487.63
76	447438.77	2226442.29
77	447422.07	2226414.16
78	447400.28	2226385.9
79	447389.87	2226367.55
80	447358.37	2226372.22
81	447371.5	2226391.18
82	447376.08	2226390.53
83	447386.25	2226407.45
84	447407.63	2226437.14
85	447449.9	2226503.25
86	447495.15	2226553.52
87	447510.56	2226580.38
88	448313.02	2226877.54
89	448327.15	2226857.76
90	448320.12	2226854.87
91	447876.41	2226989.42
92	447881.04	2226985.25
93	447881.9	2226986.16
94	447863.59	2226961.81
95	447873.83	2226948.63
96	447815.82	2226887.58
97	447698.67	2226797.74
98	447625.37	2226717.61
99	447605.78	2226691.97
100	447599.67	2226687.45
101	447573.66	2226678.05
102	447609.42	2226729.81
103	447653.44	2226788.27
104	447685.1	2226812.54
105	447764.45	2226873.39
106	447800.43	2226906.26
107	448076.27	2227073.68
108	448097.35	2227047.21
109	448087.02	2227039.61
110	448033.89	2227047.29
111	448025.03	2227049.64
112	448025.25	2227053.01
113	448035.5	2227061.9
114	448050.85	2227070.12
115	448071.11	2227072.7
116	448013.3	2227077.47
117	448033.83	2227070.92
118	448038.49	2227070.26
119	448031.82	2227066.66
120	448009.46	2227047.27
121	447979.13	2227027.43
122	447977.14	2227026.01

1	2	3
123	447978.98	2227028.39
124	447981.36	2227041.3
125	447970.61	2227034.85
126	447960.88	2227040.23
127	447918.61	2226995.75
128	447904.71	2227010.16
129	447957.04	2227065.23
130	447964.38	2227063.1
131	447979.42	2227068.79
132	447980.93	2227067.42
133	447986.79	2227065.66
134	448004.2	2227076.94
135	448173.77	2227080.32
136	448180.55	2227062.84
137	448226.07	2226999.16
138	448210.46	2226999.44
139	448167.34	2227050.35
140	448164.25	2227068.01
141	448109.38	2227149.63
142	448149.64	2227142.53
143	448153	2227130.1
144	448132.06	2227116.22
145	448107.26	2227145.66
146	447698.43	2229509.17
147	447710.66	2229495.7
148	447698.8	2229480.39
149	447694.62	2229504.67
150	447536.07	2229852.75
151	447556.55	2229849.04
152	447555.76	2229840.96
153	447571.68	2229840.96
154	447585.91	2229816.31
155	447589.72	2229794.38
156	447583.1	2229787.76
157	447593.65	2229771.41
158	447605.54	2229773.02
159	447608.23	2229753.21
160	447583.74	2229749.88
161	447535.33	2229824.92
162	447556.06	2229932.16
163	447548.99	2229914.09
164	447543.19	2229913.38
165	447543.19	2229932.16
166	448301.73	2230253.68
167	448314.12	2230243.82
168	448289.01	2230213.39
169	448295.14	2230208.27
170	447858.19	2229707.51
171	447685.16	2229502.71
172	447679.59	2229542.99
173	447693.17	2229550.4
174	447801.57	2229674
175	447826.61	2229711.09
176	447841.75	2229762.25
177	447889.9	2229793.79
178	447931.36	2229831.58
179	442385.05	2231284.46
180	442386.02	2231258.48
181	442382.96	2231253.58

1	2	3
182	442333.86	2231096.25
183	442255.11	2231063.87
184	442152.33	2231010.54
185	442141.04	2230982.71
186	442118.33	2230961.9
187	441959.01	2230783.41
188	441915.81	2230749
189	441771.9	2230665.08
190	441755.64	2230572.9
191	441750.81	2230568.28
192	441712.68	2230554.02
193	441697.47	2230545.8
194	441653.64	2230517.66
195	441578.42	2230353.53
196	441439.52	2230334.46
197	441399.69	2230330.29
198	441366.58	2230325.95
199	441349.18	2230324.07
200	441327.71	2230326.69
201	441153.43	2230307.91
202	441099.37	2230299.72
203	441094.8	2230335.64
204	441106.14	2230337.25
205	441108.01	2230323.12
206	441135.14	2230329.35
207	441173.97	2230331.98
208	441318.77	2230346.43
209	441461.81	2230359.67
210	441483.2	2230363.22
211	441530.7	2230372.62
212	441545.52	2230376.33
213	441554.78	2230382.35
214	441564.64	2230393.53
215	441626.48	2230520.38
216	441652.15	2230567.18
217	441685.75	2230563.35
218	441688.19	2230568.15
219	441698.1	2230565.72
220	441714.51	2230604.71
221	441708.74	2230608.53
222	441722.14	2230634.87
223	441695.54	2230649.22
224	441700.78	2230652.94
225	441762.35	2230690.6
226	441816.77	2230719.31
227	441871.88	2230750.57
228	441912.97	2230774.2
229	441933.35	2230785.38
230	441955.06	2230798.74
231	441960.33	2230808.01
232	441966.1	2230822.87
233	441970.38	2230831.42
234	442001.02	2230859.62
235	442065.64	2230928.89
236	442082.22	2230952.35
237	442095.87	2230975.37
238	442102.77	2230984.95
239	442115.64	2230999.91
240	442114.36	2231001

1	2	3
241	442122.12	2231012.87
242	442150.85	2231033.72
243	442217.39	2231068.67
244	442292.29	2231100.29
245	442301.51	2231100
246	442310.98	2231117.31
247	442314.98	2231121.56
248	442321.62	2231136.76
249	442337.23	2231165.27
250	442358.73	2231223.3
251	442376.19	2231284.13
252	443028.93	2232508.53
253	443041.55	2232492.88
254	443021.99	2232473.15
255	443012.55	2232491.99
256	443076.49	2232556.49
257	443092.44	2232544.19
258	443078.88	2232530.5
259	443065.49	2232545.41
260	442949.84	2232995.71
261	442960.73	2232887.05
262	442964.41	2232862.23
263	442966.37	2232843.84
264	442982.25	2232737.41
265	443036.98	2232633.14
266	443107.93	2232578.16
267	443118.02	2232588.26
268	443127.58	2232579.62
269	443118.22	2232570.18
270	443157.81	2232539.5
271	443184.77	2232511.82
272	443179.58	2232507.25
273	443175.76	2232512.32
274	443169.96	2232508.49
275	443152.79	2232531.71
276	443027.25	2232628.6
277	442975.56	2232729.9
278	442954.02	2232844.96
279	442937.62	2232971.69
280	442931.32	2232966.54
281	442930.24	2232974.38
282	442685.57	2233748.1
283	442709.64	2233735.63
284	442751.12	2233747.81
285	442755.24	2233719.51
286	442729.53	2233715.9
287	442739.61	2233648.15
288	442765.07	2233651.93
289	442869	2232936.82
290	442873.61	2232900.31
291	442852.04	2233024.05
292	442831.6	223310897
293	442804.75	2233304.57
294	442794.19	2233433.55
295	442787.86	2233476.64
296	442768.82	2233592.41
297	442762.62	2233645.26
298	442762.05	2233648.69
299	442732.98	2233640.64

1	2	3
300	442691.75	2233645.69
301	442660.75	2233661.21
302	442634.1	2233691.8
303	442859.5	2233755.95
304	442861.04	2233736.47
305	442847.15	2233734.38
306	442882.71	2233405.77
307	442899.06	2233273
308	442914.15	2233249
309	442940.89	2233024.26
310	442920.72	2233001.61
311	442919.77	2233012.88
312	442930.94	2233023.6
313	442902.39	2233244.64
314	442887.27	2233270.32
315	442883.68	2233304.55
316	442886.06	2233313.45
317	442888.61	2233337.41
318	442883.82	2233347.26
319	442878.76	2233349.96
320	442835.81	2233752.93
321	442844.99	2233754.34
322	442617.52	2233778.58
323	442628.14	2233774.7
324	442666.71	2233757.97
325	442679.7	2233751.3
326	442630.11	2233696.64
327	442619.18	2233731.64
328	442669.05	2233783.16
329	442669.01	2233786.13
330	442669.49	2233793.44
331	442671.81	2233822.35
332	442637	2233821.26
333	442626.6	2233800.86
334	442637.04	2233797.05
:3Y2		
335	441099.37	2230299.72
336	441094.81	2230335.63
337	441093.94	2230335.51
338	441096.30	2230317.02
339	440974.61	2230306.79
340	440981.72	2230292.33
341	441017.08	2230287.24
:3Y3		
342	441096.30	2230317.02
343	441093.94	2230335.51
344	441007.48	2230323.16
345	440992.27	2230348.97
346	440985.51	2230346.27
347	440959.46	2230339.40
348	440958.53	2230339.46
349	440974.61	2230306.79
:3Y4		
350	440668.92	2234278.85
351	440709.78	2234257.45
352	440861.78	2234199.21
353	441240.22	2234145.78
354	441232.84	2234136.86
355	441239.03	2234133.19

1	2	3
356	441234.14	2234127.70
357	441216.21	2234133.41
358	441198.16	2234137.96
359	441117.85	2234153.06
360	441102.17	2234155.68
362	441002.78	2234170.22
363	440905.70	2234184.45
364	440886.08	2234188.53
365	440817.10	2234207.25
366	440800.56	2234212.67
367	440762.09	2234227.52
368	440734.11	2234230.39
369	440604.93	2234312.37
370	440617.82	2234305.62
371	440591.65	2234300.51
372	440586.08	2234371.41
373	440586.71	2234371.31
374	440584.24	2234356.55
375	440599.09	2234355.02
376	440606.44	2234351.96
377	440558.63	2234353.69
378	440432.99	2234412.65
379	440501.83	2234387.90
380	440527.53	2234381.19
381	440554.30	2234376.72
382	440533.79	2234352.52
383	440512.02	2234360.75
384	440509.95	2234361.53
385	440511.39	2234371.95
386	440479.76	2234378.95
387	440469.03	2234381.96
388	440459.58	2234385.93
389	440435.01	2234398.11
390	440434.17	2234402.59
:3Y5		
391	448527.05	2226563.35
392	448527.78	2226562.68
393	448523.79	2226558.37
394	448523.06	2226559.03
395	448395.91	2226746.82
396	448399.49	2226744.82
397	448399.07	2226744.00
398	448395.35	2226745.81
399	448390.43	2226758.47
400	448390.43	2226757.47
401	448389.43	2226757.47
402	448389.43	2226758.47
:3Y6		
403	446604.70	2226369.05
404	446604.70	2226368.05
405	446603.70	2226368.05
406	446603.70	2226369.05
407	447572.39	2226670.05
408	447581.36	2226664.35
409	447578.35	2226659.42
410	447576.58	2226656.07
411	447573.23	2226650.82
412	447570.63	2226646.55
413	447568.06	2226642.25

1	2	3
414	447565.35	2226638.04
415	447562.40	2226633.96
416	447559.75	2226629.60
417	447557.07	2226625.57
418	447556.02	2226620.29
419	447550.18	2226612.13
420	447541.56	2226597.28
421	447531.00	2226605.47
422	447530.85	2226609.50
423	447549.87	2226636.03
424	447560.51	2226652.88
425	447567.28	2226661.97
426	447569.15	2226665.24
427	448105.54	2227065.52
428	448107.87	2227064.07
429	448105.01	2227061.91
430	448100.50	2227060.44
431	448099.87	2227061.22
432	448156.48	2227104.65
433	448160.96	2227098.04
434	448155.17	2227094.11
435	448150.66	2227100.77
436	443224.44	2232462.08
437	443226.58	2232459.31
438	443219.72	2232454.00
439	443217.61	2232456.79
440	443593.61	2232635.58
441	443602.53	2232635.49
442	443609.60	2232631.73
443	443610.46	2232630.88
444	443603.31	2232622.45
445	443600.00	2232623.69
446	443595.76	2232622.11
447	443584.73	2232615.50
448	443562.78	2232604.35
449	443540.44	2232588.00
450	443537.19	2232586.10
451	443528.72	2232584.14
452	443521.61	2232586.08
453	443515.17	2232589.96
454	443506.64	2232601.57
455	443507.07	2232607.18
456	443512.65	2232609.62
457	443519.66	2232605.25
458	443526.55	2232602.40
459	443531.80	2232602.74
460	443548.63	2232609.74
461	443560.69	2232619.28
462	443584.31	2232631.61
463	443589.31	2232634.04
:3Y7		
464	442361.88	2231244.89
465	442364.68	2231244.02
466	442358.73	2231223.30
467	442337.23	2231165.27
468	442333.60	2231158.64
469	442340.35	2231179.78
170	442346.05	2231198.80
471	442352.88	2231218.00

1	2	3
472	442354.70	2231222.54
473	442359.39	2231236.72
474	442409.56	2231311.68
475	442409.56	2231310.68
476	442408.56	2231310.68
477	442408.56	2231311.68
478	442950.26	2231751.06
479	442960.68	2231728.66
480	442943.28	2231725.23
481	442932.06	2231721.85
482	442929.51	2231720.64
483	442921.10	2231718.00
484	442916.16	2231727.87
485	442937.22	2231734.87
486	442945.19	2231736.58
487	442942.59	2231744.07
488	442943.90	2231761.75
489	442943.90	2231760.75
490	442942.90	2231760.75
491	442942.90	2231761.75
492	442934.23	2231818.95
493	442938.37	2231817.86
494	442937.24	2231798.24
495	442929.54	2231794.78
496	442928.53	2231794.56
497	442905.08	2231789.45
498	442895.89	2231789.25
499	442921.64	2231798.45
500	442934.23	2231818.95
501	442938.37	2231817.86
502	442937.24	2231798.24
503	442929.54	2231794.78
504	442928.53	2231794.56
505	442905.08	2231789.45
506	442895.89	2231789.25
507	442921.64	2231798.45
508	443025.45	2231857.73
509	443029.36	2231853.33
510	443022.75	2231846.96
511	443001.06	2231834.45
512	442992.18	2231822.34
513	442985.30	2231814.00
514	442979.87	2231808.07
515	442978.34	2231806.76
516	442985.87	2231800.40
517	442990.32	2231794.87
518	442971.47	2231776.90
519	442967.49	2231779.80
520	442960.61	2231775.75
521	442953.46	2231775.61
522	442944.57	2231777.47
523	442939.07	2231782.61
524	442932.93	2231789.81

1	2	3
525	442942.87	2231794.30
526	442949.72	2231797.40
527	442971.59	2231816.10
528	442991.81	2231841.77
529	443002.87	2231852.59
530	443008.17	2231855.54
531	443016.87	2231857.70
532	443018.63	2231854.34
533	443023.55	2231862.50
534	443025.09	2231859.96
535	443024.23	2231859.45
536	443022.70	2231861.98
537	444179.11	2232093.88
538	444181.83	2232091.51
539	444188.52	2232086.34
540	444183.90	2232081.94
541	444182.76	2232083.22
542	444175.82	2232090.00
543	443712.15	2232496.08
544	443712.15	2232495.08
545	443711.15	2232495.08
546	443711.15	2232496.08
547	443702.03	2232507.89
548	443702.72	2232507.17
549	443701.30	2232505.80
550	443700.60	2232506.54
551	443623.86	2232612.81
552	443629.72	2232597.84
553	443623.75	2232594.47
554	443613.89	2232604.80
555	443648.18	2232619.26
556	443649.41	2232617.68
557	443648.58	2232617.07
558	443647.39	2232618.65
:3Y 8		
559	443217.61	2232456.79
560	443219.71	2232454.00
561	443219.07	2232453.50
562	443216.92	2232456.27
563	443176.09	2232510.73
564	443183.96	2232500.58
565	443182.38	2232499.36
566	443181.73	2232500.11
567	443182.55	2232500.75
568	443175.30	2232510.12
:3Y 9		
569	442036.36	2234004.00

1	2	3
570	442043.05	2233995.11
571	442042.26	2233994.50
572	442038.88	2233997.36
573	442035.27	2234002.16
574	442035.56	2234003.39
575	442015.63	2234031.60
576	442031.88	2234009.98
577	442031.09	2234009.37
578	442028.06	2234011.72
579	442027.54	2234012.48
580	442027.66	2234013.93
581	442014.83	2234030.99
582	442233.02	2234075.83
583	442234.08	2234072.96
584	442232.29	2234071.57
585	442231.71	2234073.14
586	442232.78	2234073.53
587	442232.07	2234075.45
588	442197.06	2234079.12
589	442197.96	2234078.61
590	442196.36	2234073.63
591	442194.72	2234073.23
592	442193.90	2234073.82
593	442222.10	2234105.73
594	442223.08	2234105.54
595	442223.31	2234104.54
596	442226.66	2234103.94
597	442225.39	2234096.85
598	442225.26	2234096.87
599	442228.85	2234087.22
600	442228.08	2234086.07
601	442227.08	2234085.98
602	442227.55	2234087.78
603	442224.08	2234097.09
604	442216.83	2234098.40
605	442217.47	2234101.96
606	442213.08	2234102.87
607	442208.60	2234095.79
608	442207.27	2234091.44
609	442206.31	2234091.72
610	442207.73	2234096.27
611	442212.33	2234104.07
612	442217.66	2234103.01
613	442218.10	2234105.48
614	442221.76	2234104.82
615	441240.98	2234147.83
616	441241.41	2234146.91

1	2	3
617	441239.10	2234145.94
618	441237.19	2234146.21
619	441314.04	2234150.09
620	441314.87	2234149.43
621	441312.43	2234145.99
622	441310.56	2234140.98
623	441311.43	2234139.62
624	441310.63	2234139.00
625	441309.29	2234140.35
626	441311.80	2234147.26
627	441386.56	2234166.36
628	441387.07	2234164.48
629	441386.09	2234164.20
630	441385.73	2234165.70
631	441373.58	2234171.70
632	441379.58	2234169.14
633	441379.06	2234168.28
634	441374.38	2234169.26
635	441373.38	2234169.57
636	441373.06	2234170.85
637	441000.83	2234180.36
638	441005.77	2234179.62
639	441005.67	2234178.89
640	441000.72	2234179.59
641	441326.82	2234186.66
642	441329.60	2234181.92
643	441324.42	2234178.88
644	441321.64	2234183.63
645	440579.73	2234323.04
646	440593.05	2234309.85
647	440592.38	2234309.11
648	440587.71	2234311.96
649	440577.67	2234321.80
650	440579.18	2234322.64
651	440633.65	2234334.44
652	440634.32	2234332.75
653	440626.44	2234316.64
654	440628.08	2234315.84
655	440624.62	2234308.84
656	440618.07	2234312.72
657	440621.39	2234319.08
658	440625.39	2234317.14
659	440633.01	2234332.23
660	440632.52	2234334.07
661	440570.77	2234345.70
662	440571.80	2234345.66
663	440569.68	2234332.99

1	2	3
664	440575.37	2234327.36
665	440573.21	2234326.16
666	440570.57	2234328.75
667	440568.51	2234332.20
668	440569.42	2234337.47
669	440568.80	2234340.05
670	440568.90	2234341.06
671	440570.02	2234341.19
672	440429.78	2234390.24
673	440430.68	2234388.05
674	440429.84	2234387.67
675	440428.81	2234389.83
:3Y 10		
676	442673.78	2233822.41
677	442677.92	2233842.96
678	442657.21	2233839.15
679	442645.69	2233838.37
680	442637.00	2233821.26
681	442671.81	2233822.35
682	442671.84	2233822.66
:3Y 11		
683	446476.59	2226260.72
684	446480.52	2226257.41
685	446346.44	2226100.83
686	446325.42	2226068.09
687	446254.93	2225982.98
688	446157.01	2225866.31
689	446151.15	2225857.17
690	446121.32	2225820.94
691	446119.11	2225819.47
692	446123.45	2225833.46
693	446199.32	2225923.81
694	446301.91	2226049.82
695	446384.84	2226156.15
696	446412.04	2226184.60
697	447328.19	2226370.11
698	447338.31	2226367.99
699	447339.71	2226367.30
700	447348.99	2226358.69
701	447351.09	2226361.71
702	447373.31	2226350.80
703	447344.25	2226355.71
704	447342.29	2226355.79
705	447358.37	2226372.22
706	447389.87	2226367.55
707	447386.59	2226361.76
708	447379.44	2226354.51

1	2	3
709	447354.55	2226366.71
710	447265.83	2226379.33
711	447290.90	2226376.36
712	447281.20	2226360.41
713	447254.97	2226367.88
714	447569.23	2226575.85
715	447571.78	2226573.88
716	447547.46	2226538.48
717	447506.27	2226485.62
718	447455.14	2226430.54
719	447434.02	2226391.86
720	447420.07	2226400.47
721	447414.76	2226391.19
722	447412.98	2226392.59
723	447431.83	2226417.01
724	447456.31	2226443.84
725	447488.57	2226472.61
726	447555.95	2226586.14
727	447564.49	2226579.52
728	447484.37	2226476.91
729	447452.20	2226448.21
730	447427.32	2226420.96
731	447422.07	2226414.16
732	447438.79	2226442.32
733	447491.02	2226498.59
734	447531.32	2226550.30
735	447751.09	2226808.62
736	447759.89	2226794.70
737	447741.90	2226780.58
738	447720.38	2226759.18
739	447693.51	2226756.63
740	447710.43	2226775.19
741	447740.61	2226800.71
742	447964.47	2227009.58
743	447970.87	2226985.29
744	447925.97	2226927.38
745	447852.47	2226867.32
746	447812.95	2226836.32
747	447804.80	2226849.69
748	447868.83	2226909.08
749	447888.16	2226930.20
750	447888.61	2226929.62
751	447938.66	2226974.97
752	447933.78	2226980.03
753	447953.98	2227002.09
754	447964.31	2227009.47
755	448010.61	2227040.84

1	2	3
756	447983.62	2227012.94
757	447988.64	2227008.20
758	447975.42	2226991.15
759	447969.72	2227013.34
760	447982.57	2227022.51
761	448020.09	2227151.47
762	448017.56	2227127.44
763	448009.39	2227083.62
764	447999.07	2227083.98
765	447984.34	2227102.90
766	448013.36	2227127.18
767	448005.17	2227138.15
768	447869.51	2229705.13
769	447836.73	2229659.76
770	447824.44	2229643.71
771	447800.68	2229619.04
772	447712.34	2229518.84
773	447701.71	2229505.56
774	447698.43	2229509.17
775	447862.32	2229702.89
776	448300.09	2230204.14
777	448304.57	2230200.40
778	448220.38	2230107.35
779	448151.36	2230027.18
780	448135.17	2230010.60
781	448112.39	2229984.10
782	448093.12	2229960.61
783	448029.77	2229885.98
784	447985.17	2229834.47
785	447945.06	2229790.43
786	447944.47	2229790.98
787	447883.02	2229716.26
788	447884.00	2229715.45
789	447868.30	2229710.38
790	448359.02	2230300.97
791	448359.97	2230299.37
792	448314.13	2230243.82
793	448307.02	2230249.47
794	448332.26	2230277.19
795	441660.26	2230619.98
796	441658.99	2230614.31
797	441655.22	2230597.08
798	441655.15	2230596.48
799	441639.45	2230568.63
800	441645.70	2230567.92
801	441621.18	2230523.20
802	441559.38	2230396.46

1	2	3
803	441550.57	2230386.65
804	441543.56	2230382.03
805	441529.32	2230378.47
806	441482.17	2230369.14
807	441461.15	2230365.64
808	441318.18	2230352.41
809	441173.42	2230337.95
810	441134.48	2230335.31
811	441112.87	2230330.20
812	441111.84	2230338.07
813	441392.04	2230369.75
814	441534.53	2230393.90
815	441553.87	2230410.67
816	442070.10	2230963.83
817	442078.53	2230957.88
818	442077.24	2230955.72
819	442060.85	2230932.52
820	441996.87	2230863.96
821	441965.47	2230835.15
822	441960.56	2230825.17
823	441954.82	2230810.38
824	441950.72	2230803.13
825	441930.27	2230790.52
826	441910.00	2230779.41
827	441868.91	2230755.79
828	441813.93	2230724.59
829	441759.47	2230695.86
830	441697.38	2230657.90
831	441689.65	2230652.40
832	441687.37	2230653.63
833	441684.68	2230648.86
834	441680.28	2230645.73
835	441662.26	2230623.92
836	441666.74	2230632.73
837	441702.67	2230682.52
838	441908.12	2230796.01
839	442066.38	2230962.02
840	442242.48	2231101.91
841	442277.98	2231100.76
842	442214.72	2231074.04
843	442147.87	2231038.94
844	442117.73	2231017.09
845	442110.10	2231005.34
846	442109.78	2231004.90
847	442106.58	2231007.63
848	442138.84	2231045.63
849	442239.51	2231097.10

1	2	3
850	443092.44	2232544.18
851	443150.34	2232499.49
852	443158.40	2232488.60
853	443146.74	2232478.33
854	443080.98	2232532.62
855	443022.00	2232598.57
856	443076.49	2232556.50
857	443065.49	2232545.41
858	443054.83	2232557.28
859	443036.13	2232580.35
860	443028.68	2232588.82

таблицу 34 изложить в следующей редакции:

«Таблица 34

№ п/п	Условные номера образуемых земельных участков	Кадастровые номера существующих земельных участков	Вид разрешенного использования земельного участка
1	2	3	4
1	:ЗУ1	-	строительство, реконструкция, эксплуатация линейных объектов
2	:ЗУ2	-	строительство, реконструкция, эксплуатация линейных объектов
3	:ЗУ3	-	строительство, реконструкция, эксплуатация линейных объектов
4	:ЗУ4	-	строительство, реконструкция, эксплуатация линейных объектов
5	:ЗУ5	-	недропользование (код 6.1)
6	:ЗУ6	-	недропользование (код 6.1)
7	:ЗУ7	-	недропользование (код 6.1)
8	:ЗУ8	-	недропользование (код 6.1)
9	:ЗУ9	-	недропользование (код 6.1)
10	:ЗУ10	-	строительство, реконструкция, эксплуатация линейных объектов
11	:ЗУ11	-	строительство, реконструкция, эксплуатация линейных объектов
12	-	18:09:006002:119	производственные цели
13	-	18:09:006002:80	производственные цели
14	-	18:09:006001:302	производственные цели
15	-	18:09:006002:81	производственные цели
16	-	18:09:006001:251	производственные цели
17	-	18:09:006001:1674	строительство, реконструкция, эксплуатация линейных объектов
18	-	18:09:006001:252	производственные цели
19	-	18:09:006002:43	производственные цели
20	-	18:09:006002:343	производственные цели
21	-	18:09:006002:342	производственные цели
22	-	18:09:006002:122	производственные цели
23	-	18:09:006002:36	производственные цели
24	-	18:09:006001:1699	для строительства, реконструкции и эксплуатации линейного объекта
25	-	18:09:000000:4467/100	-
26	-	18:09:006001:266	производственные цели
27	-	18:09:006001:345	производственные цели
28	-	18:09:006001:265	производственные цели
29	-	18:09:000000:4467/58	-

1	2	3	4
30	-	18:09:006001:264	производственные цели
31	-	18:09:006001:258	производственные цели
32	-	18:09:000000:4467/70	-
33	-	18:09:006001:259	производственные цели
34	-	18:09:006001:342	производственные цели
35	-	18:24:000000:11	автодорога для обслуживания объектов нефтедобычи

»;

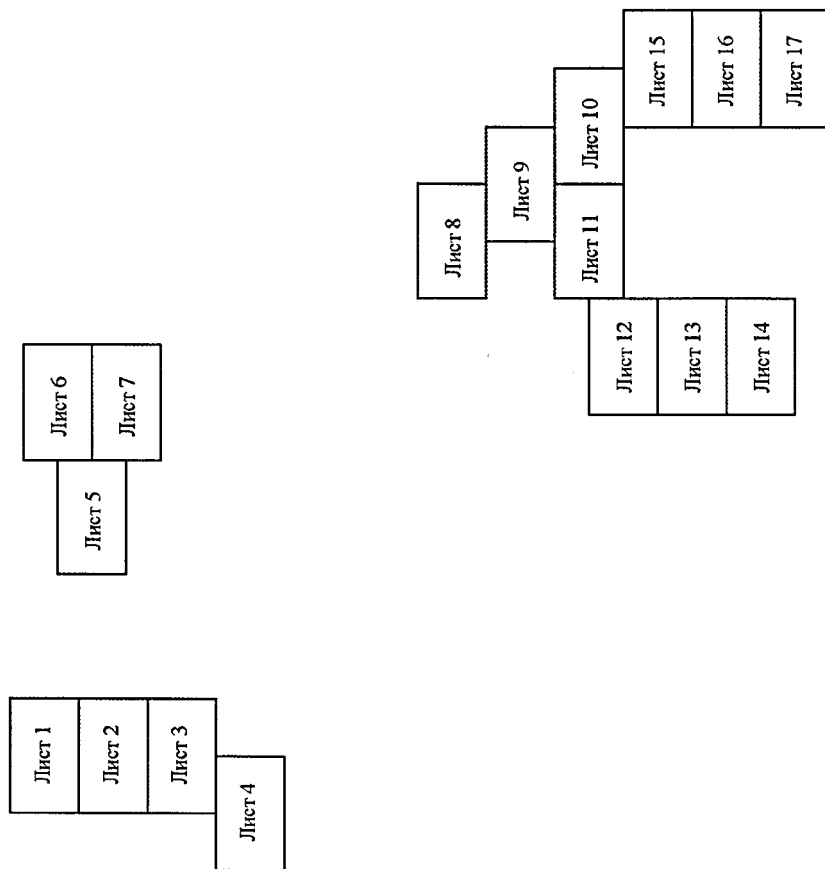
- 3) приложение 1 изложить в редакции согласно приложению 1;
4) приложение 2 изложить в редакции согласно приложению 2.

**Председатель Правительства
Удмуртской Республики**






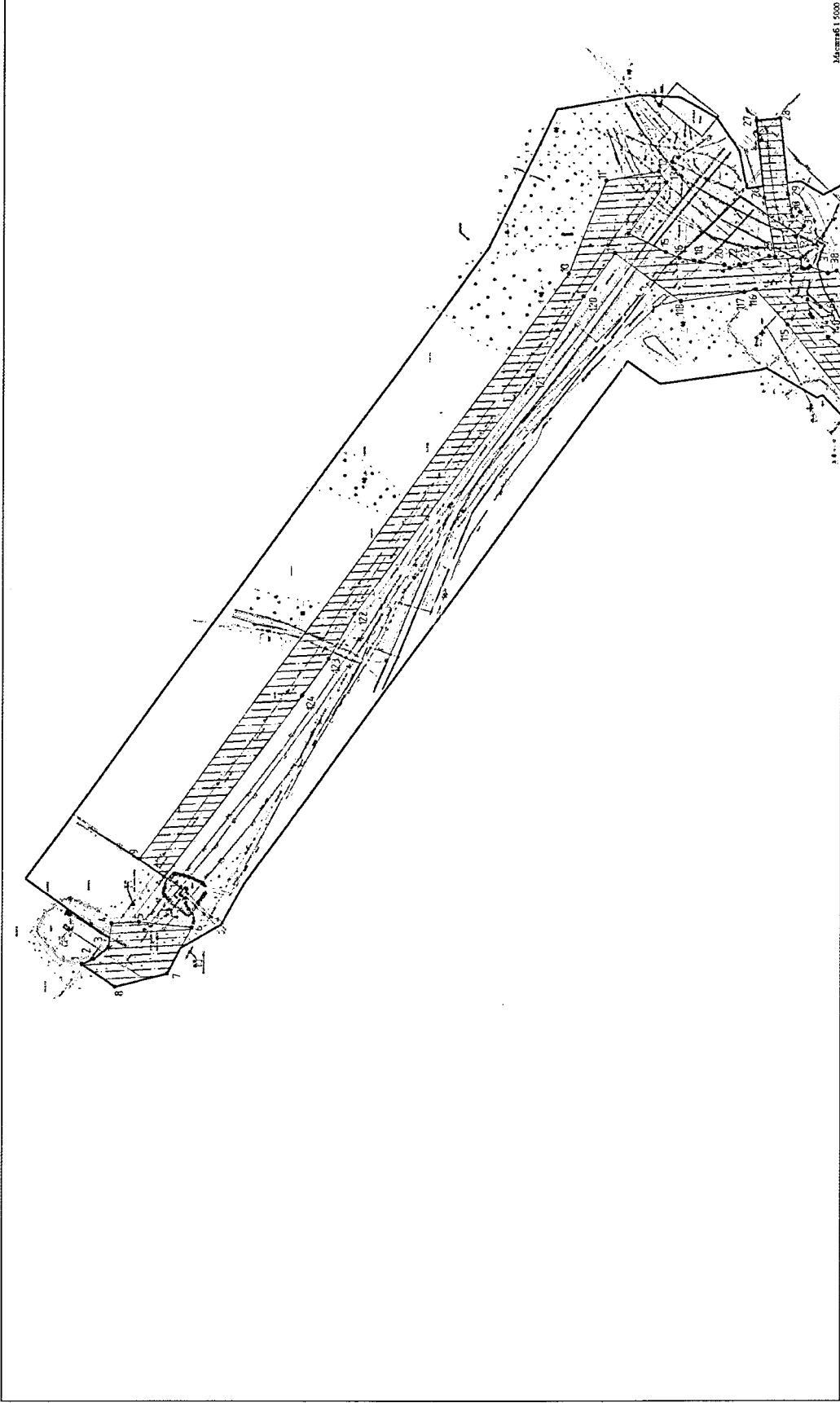
Р.В. Ефимов

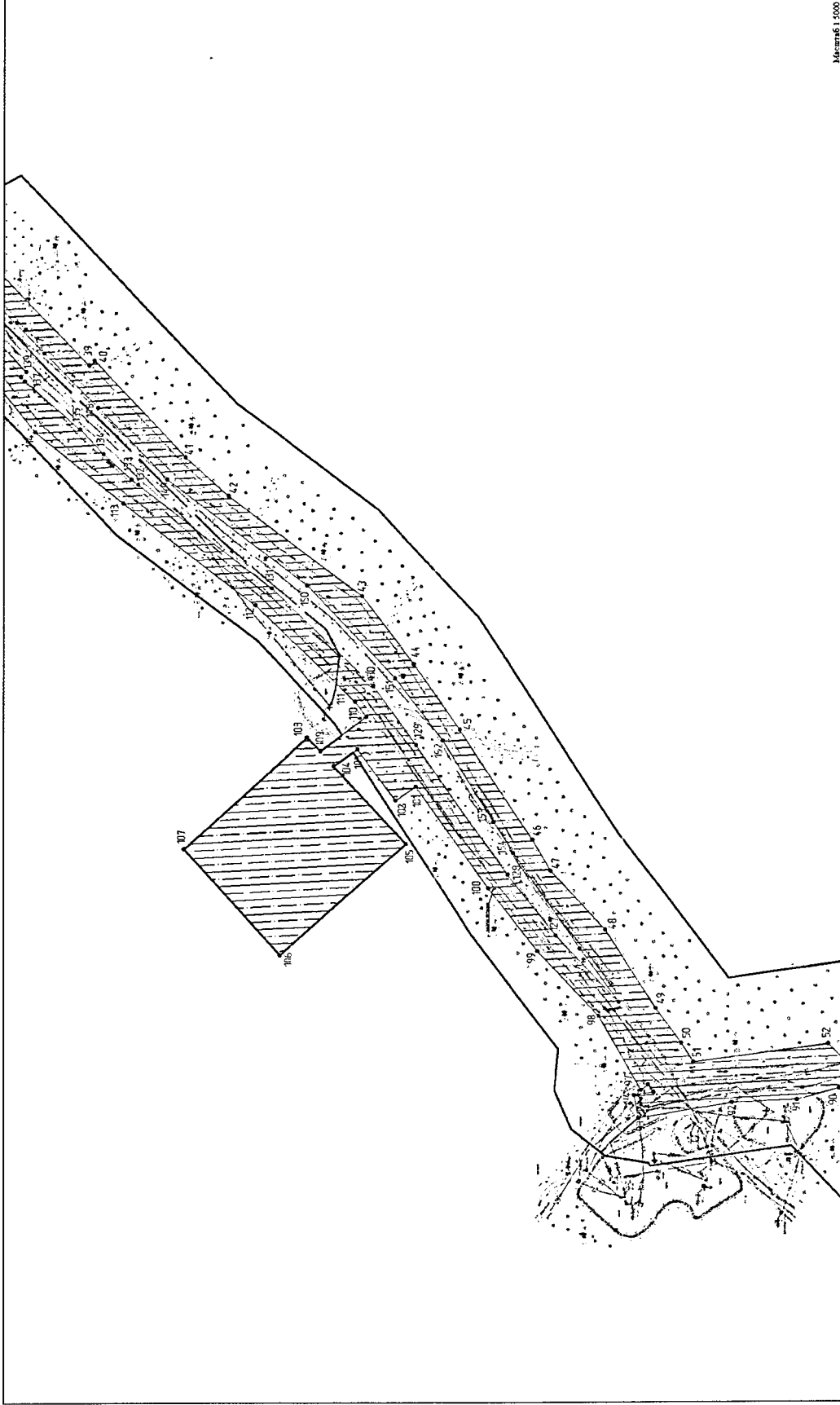
ЧЕРТЁЖ ГРАНИЦ ЗОН ПЛАНИРУЕМОГО РАЗМЕЩЕНИЯ ЛИНЕЙНЫХ ОБЪЕКТОВ



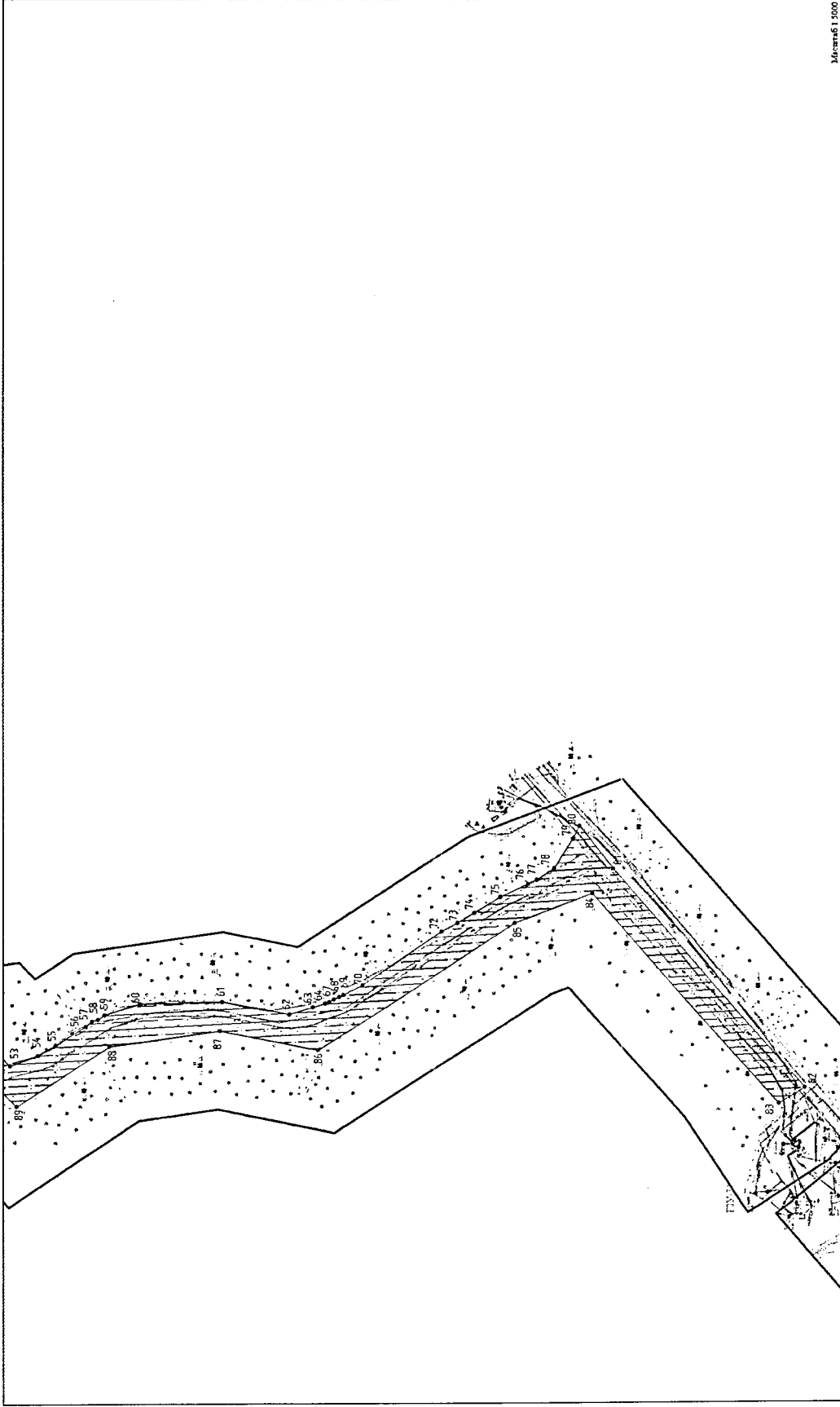
Условные обозначения

-  границы территории, в отношении которой осуществляется подготовка проекта планировки
-  границы зон планируемого размещения линейных объектов
-  линия застройки зоны (границы зон планируемого размещения линейных объектов, в том числе зоны застройки и охранные зоны, а также границы охранных зон)



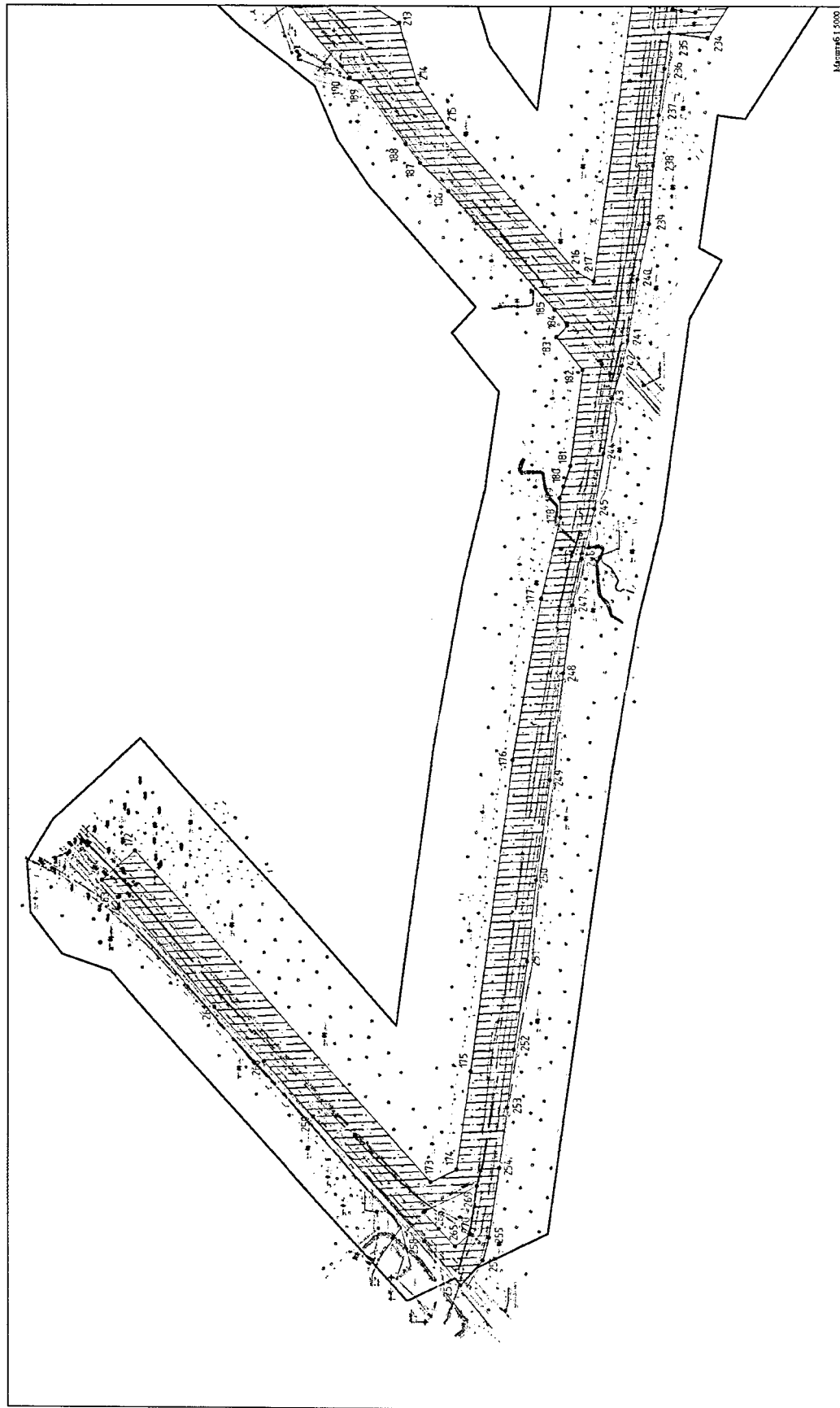


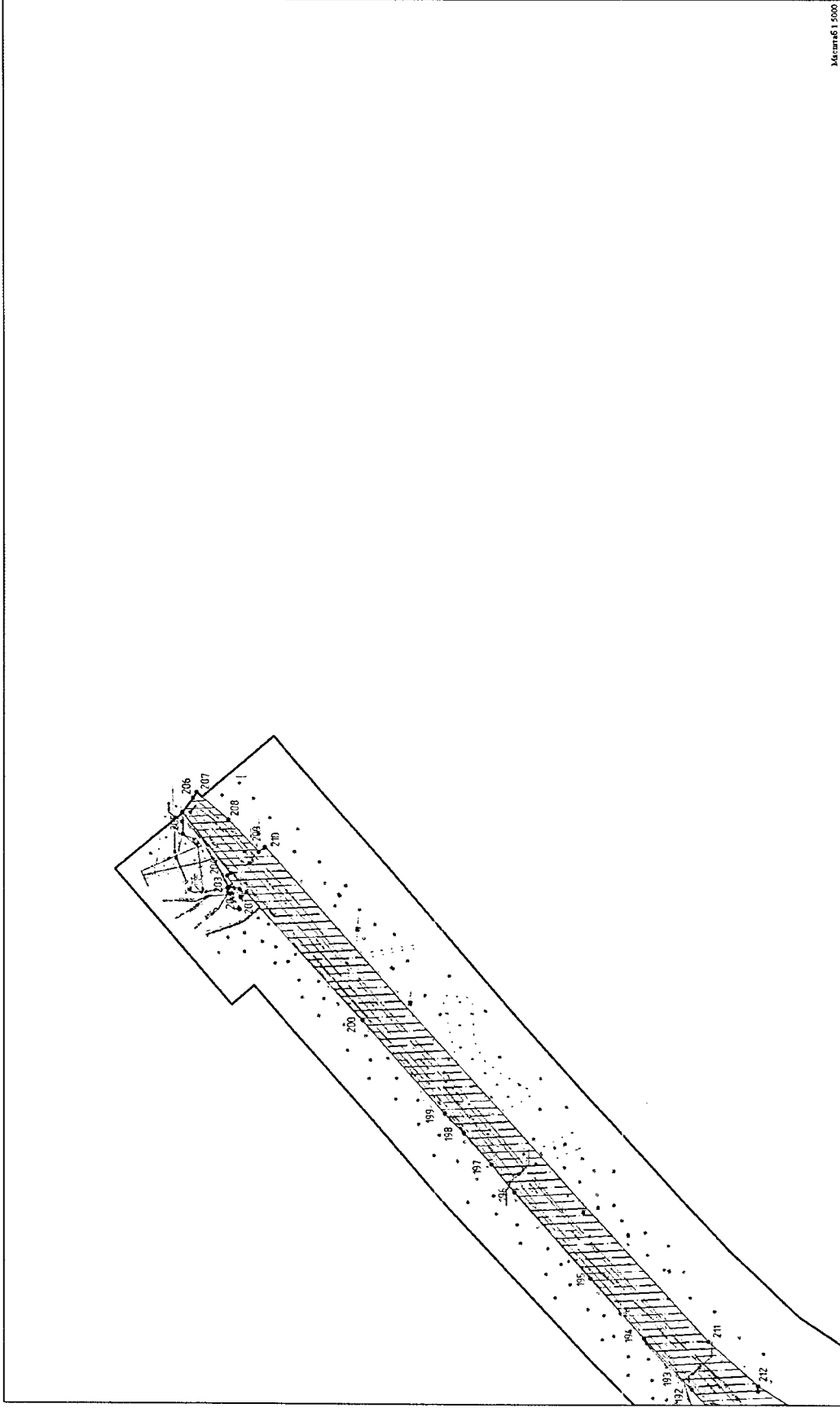
Масштаб 1:1000




Μετρησ 1 2000



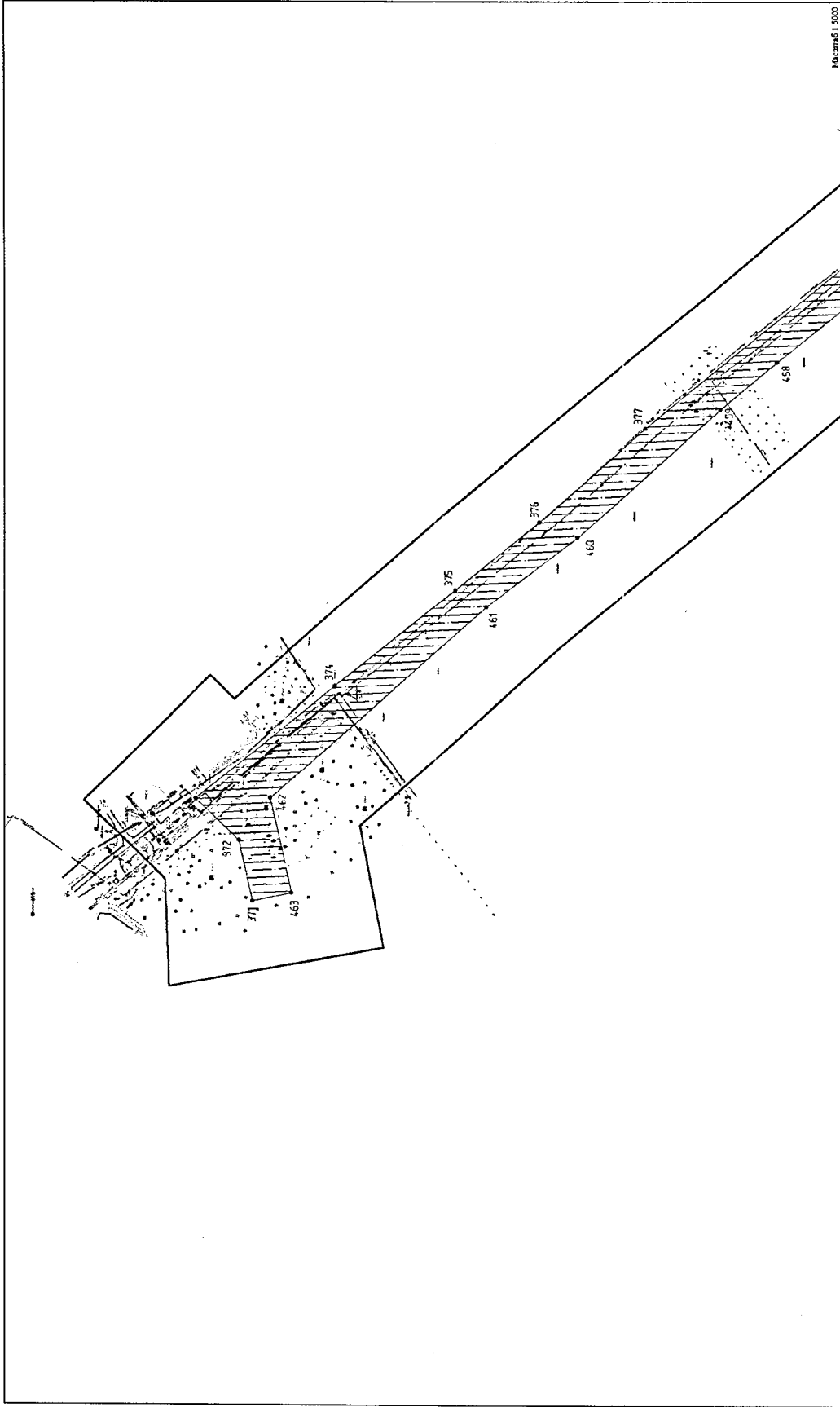




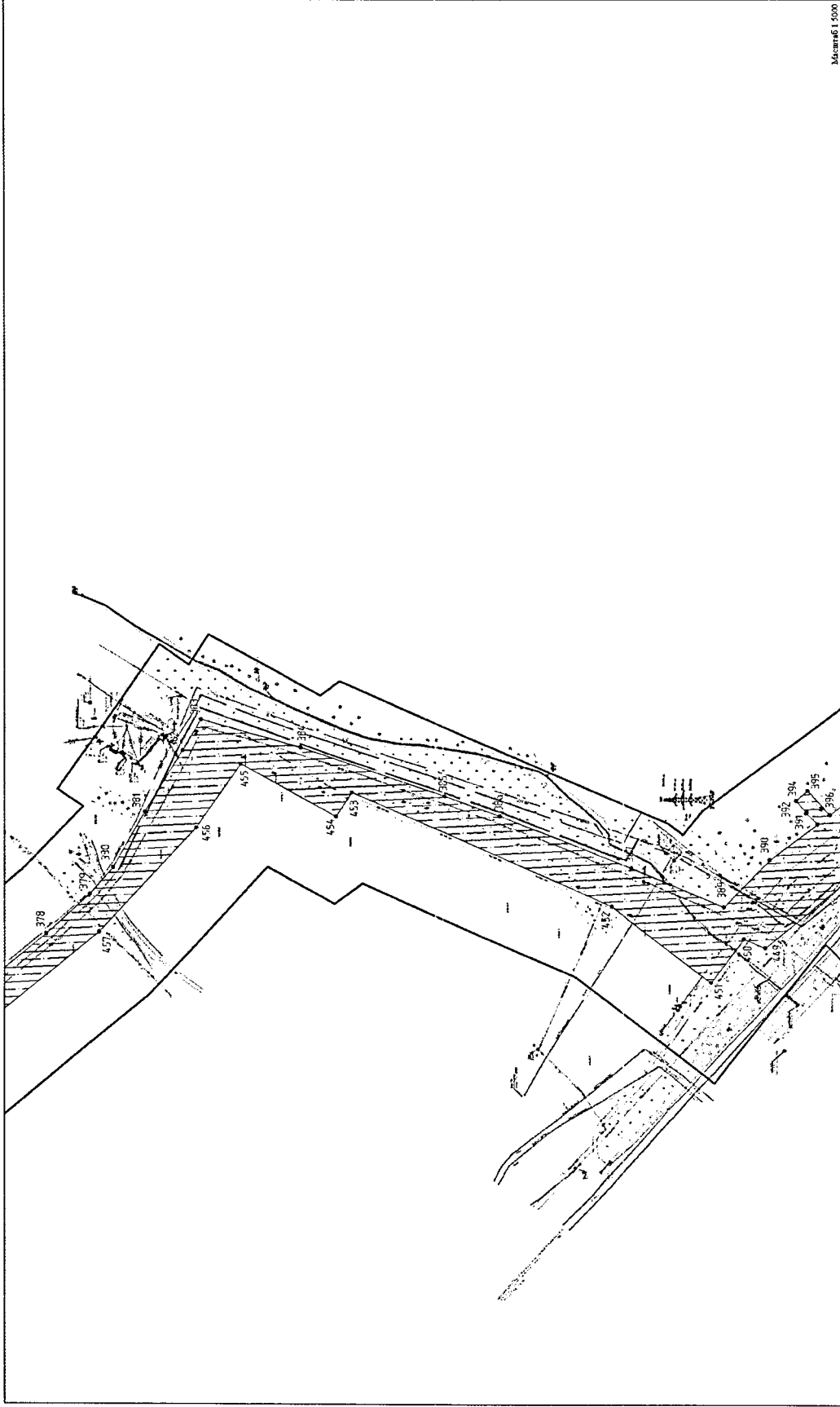
Масштаб 1:5000



Масштаб 1:5000

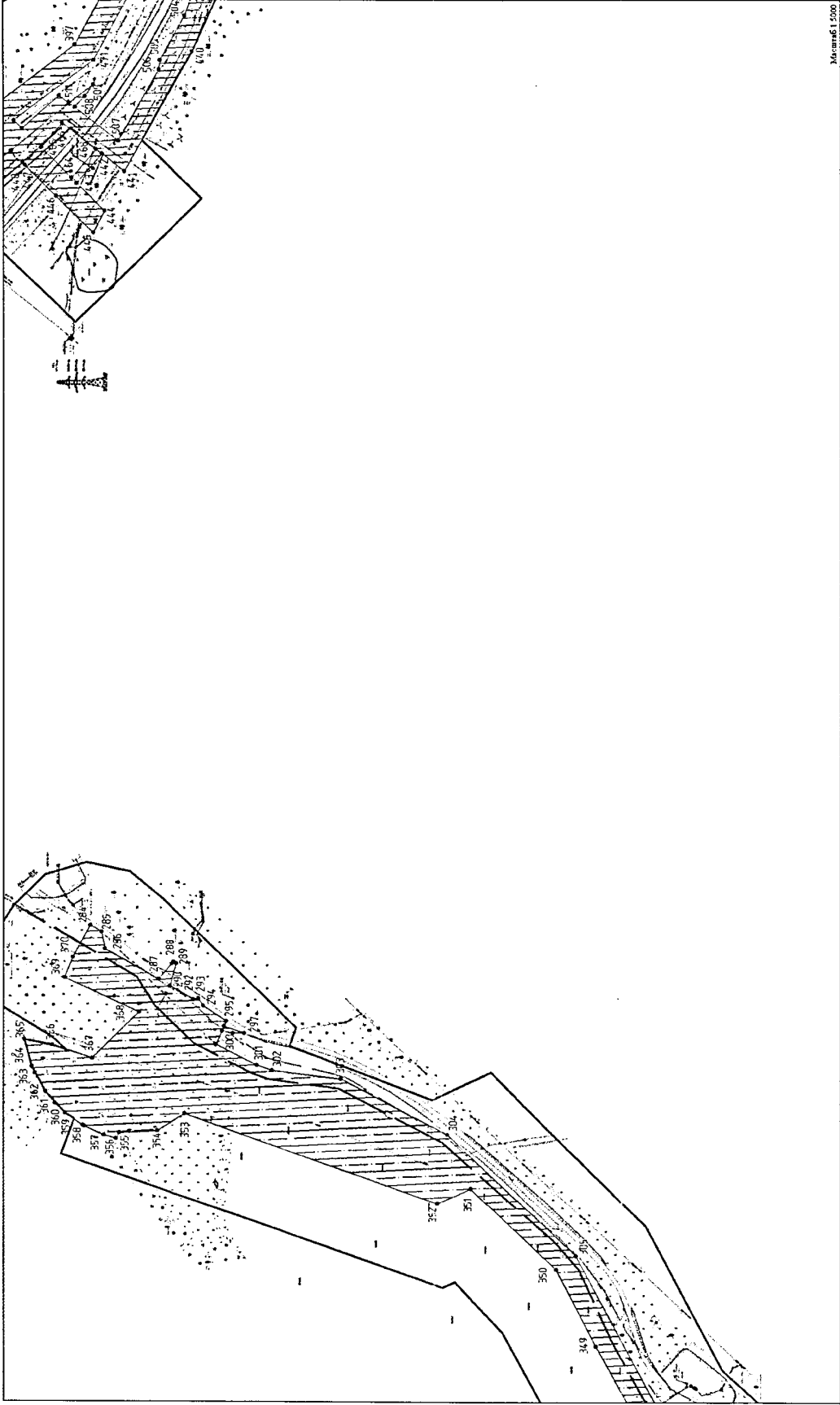


Масштаб 1:500



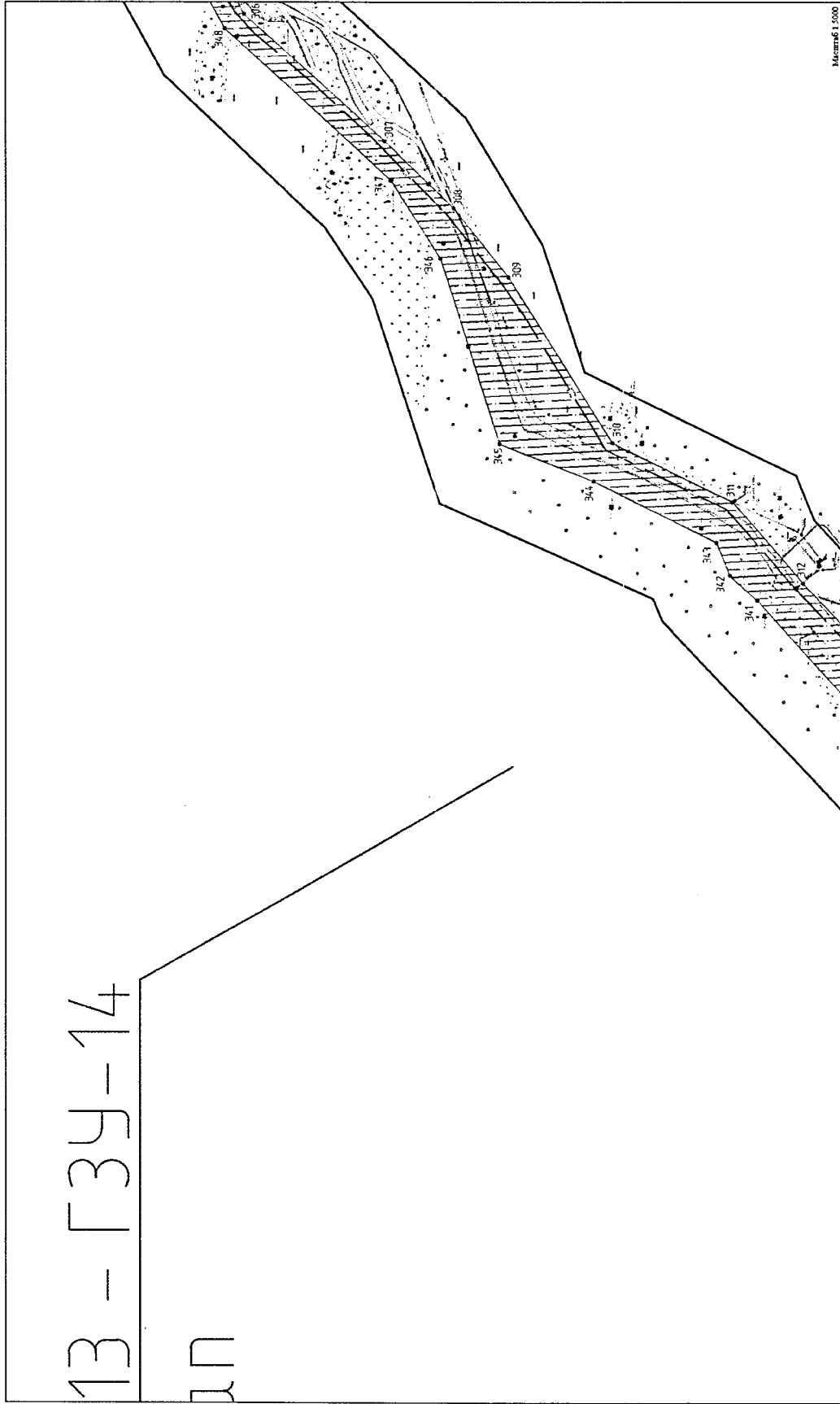
Масштаб 1:5000






13 - Г3У-14

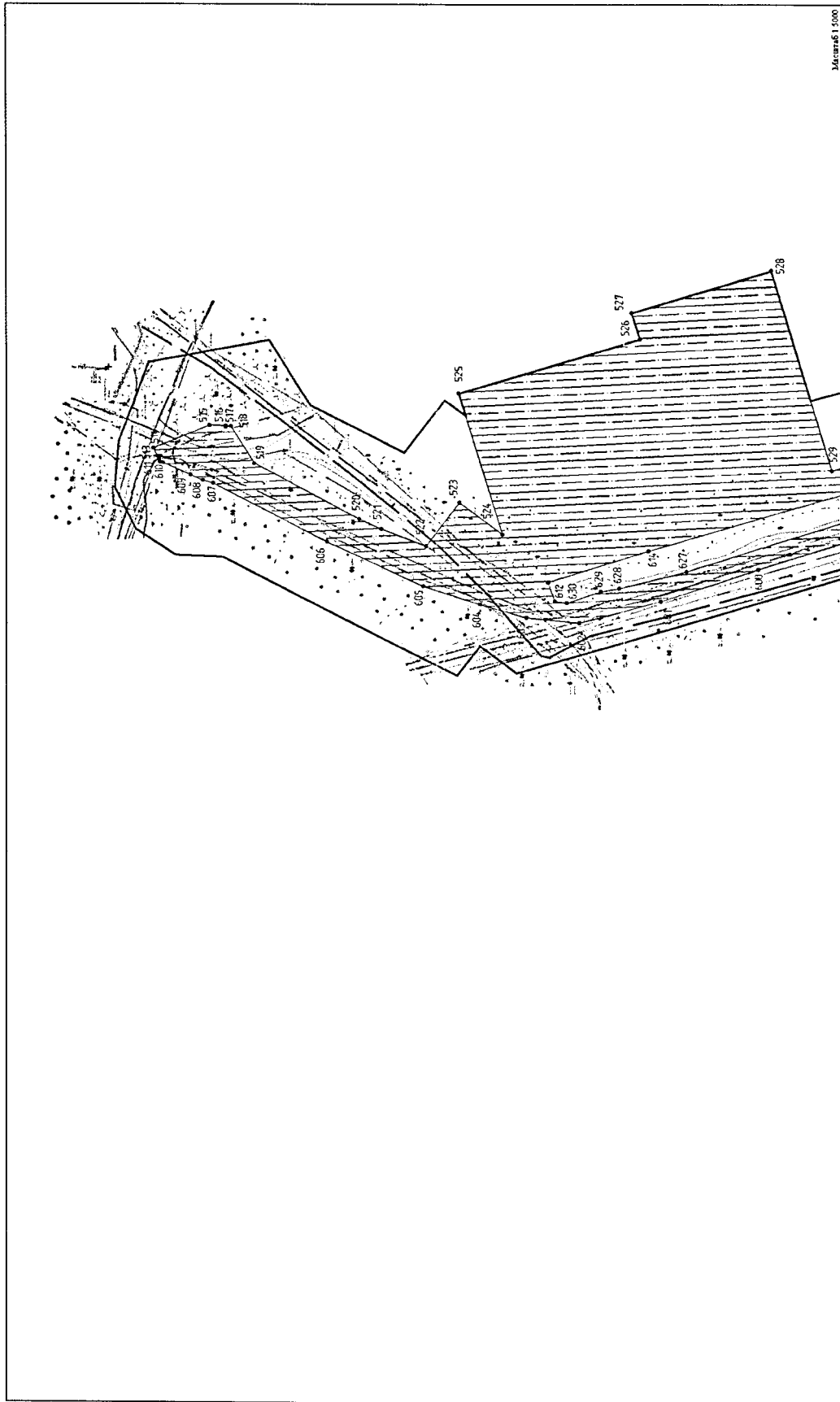
ДП

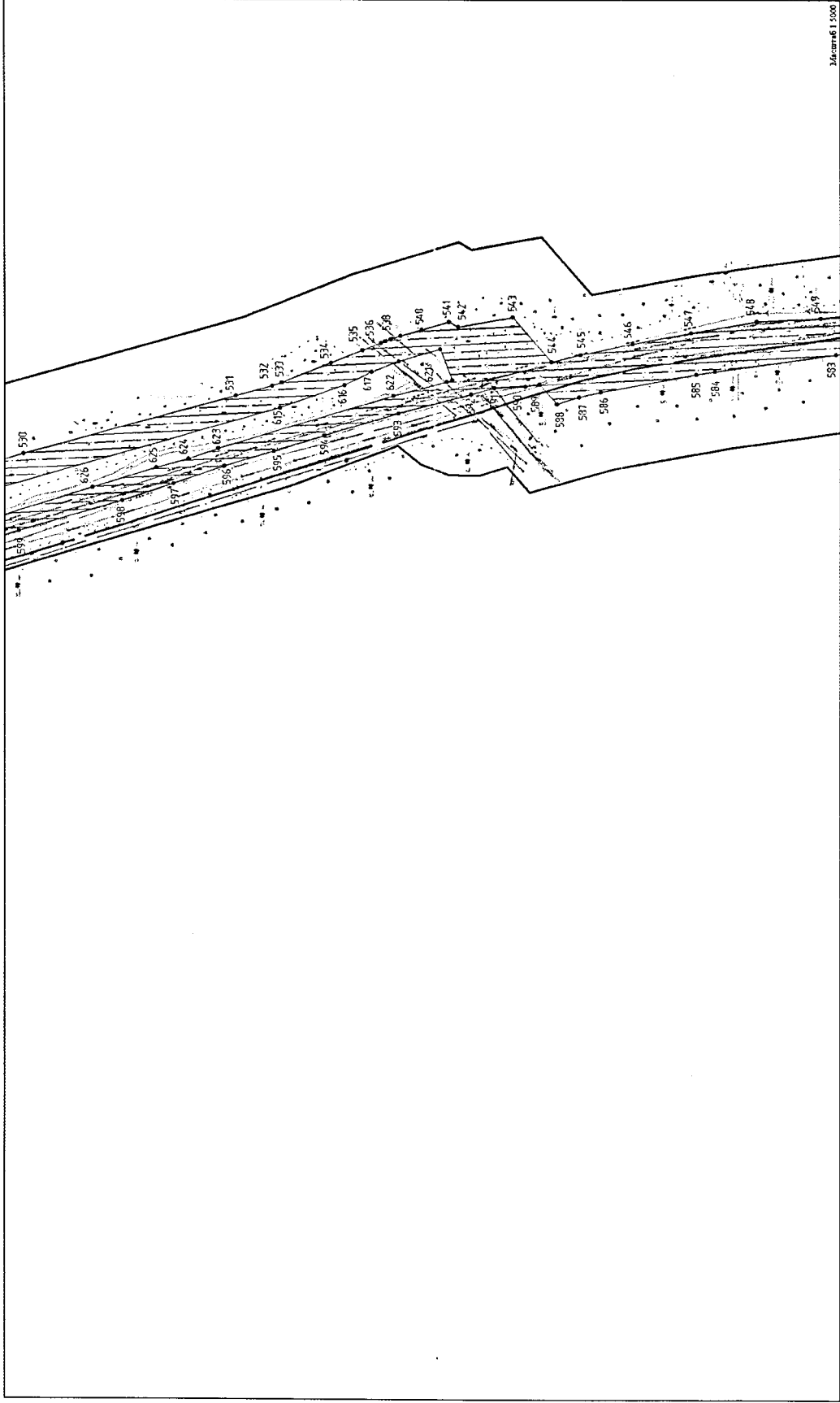




Масштаб 1:500





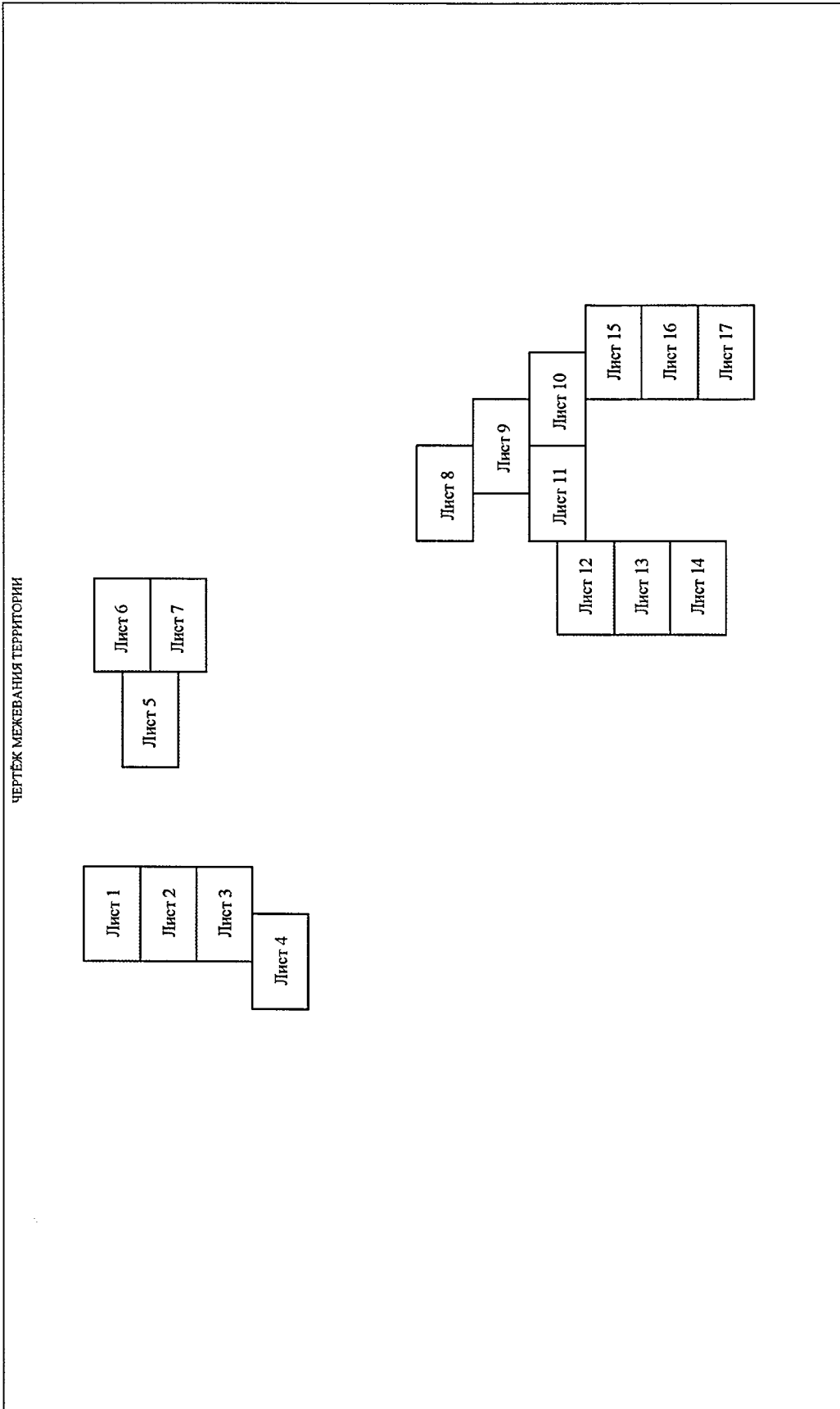


«Приложение 2

к документации по планировке территории (проекту планировки территории и проекту межевания территории) линейного объекта «Чулырко-Киевское газонефтеное месторождение. Чувьрская площадь. Реконструкция системы сбора и транспорта нефти. Вторая очередь»

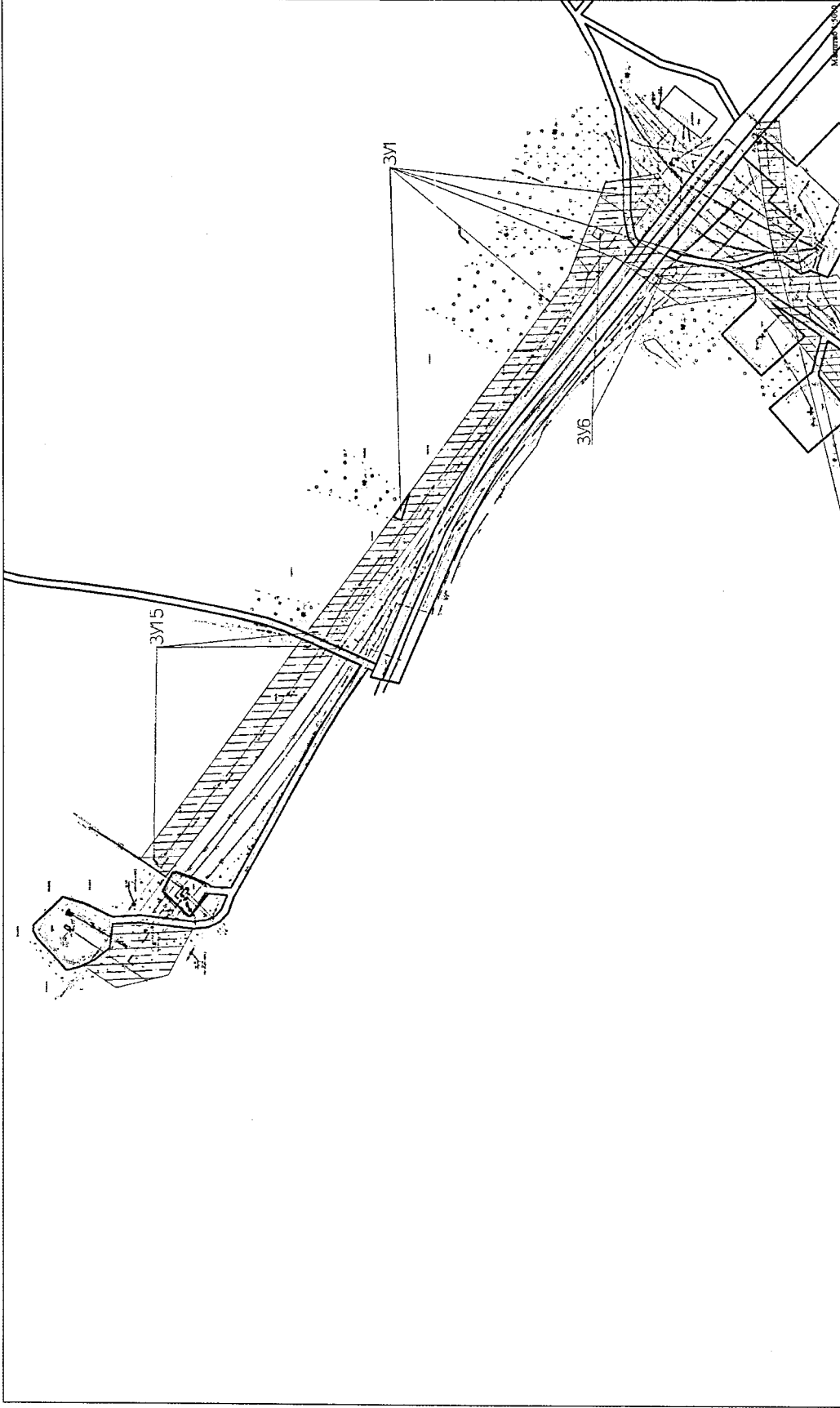
Лист 1

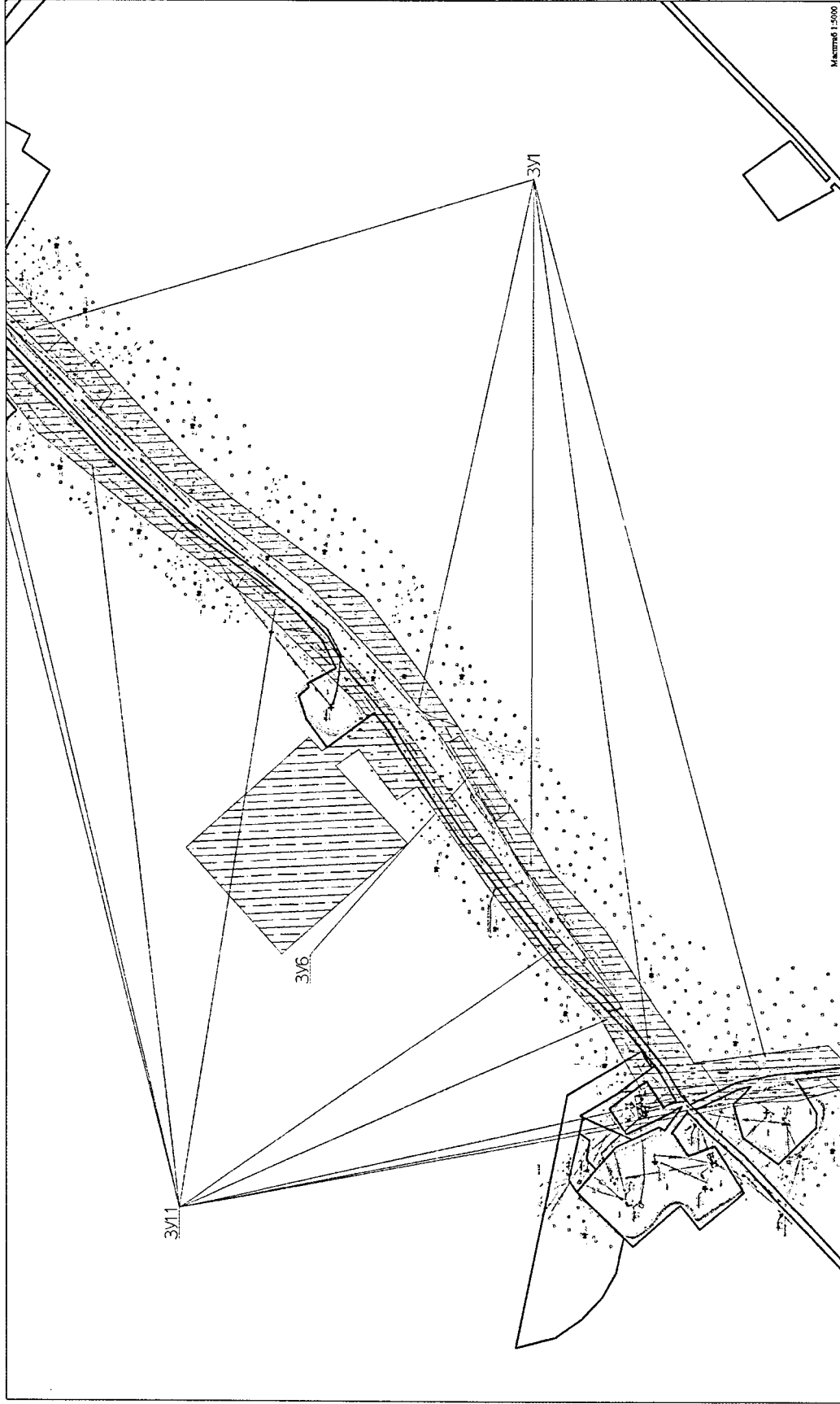
ЧЕРТЕЖ МЕЖЕВАНИЯ ТЕРРИТОРИИ

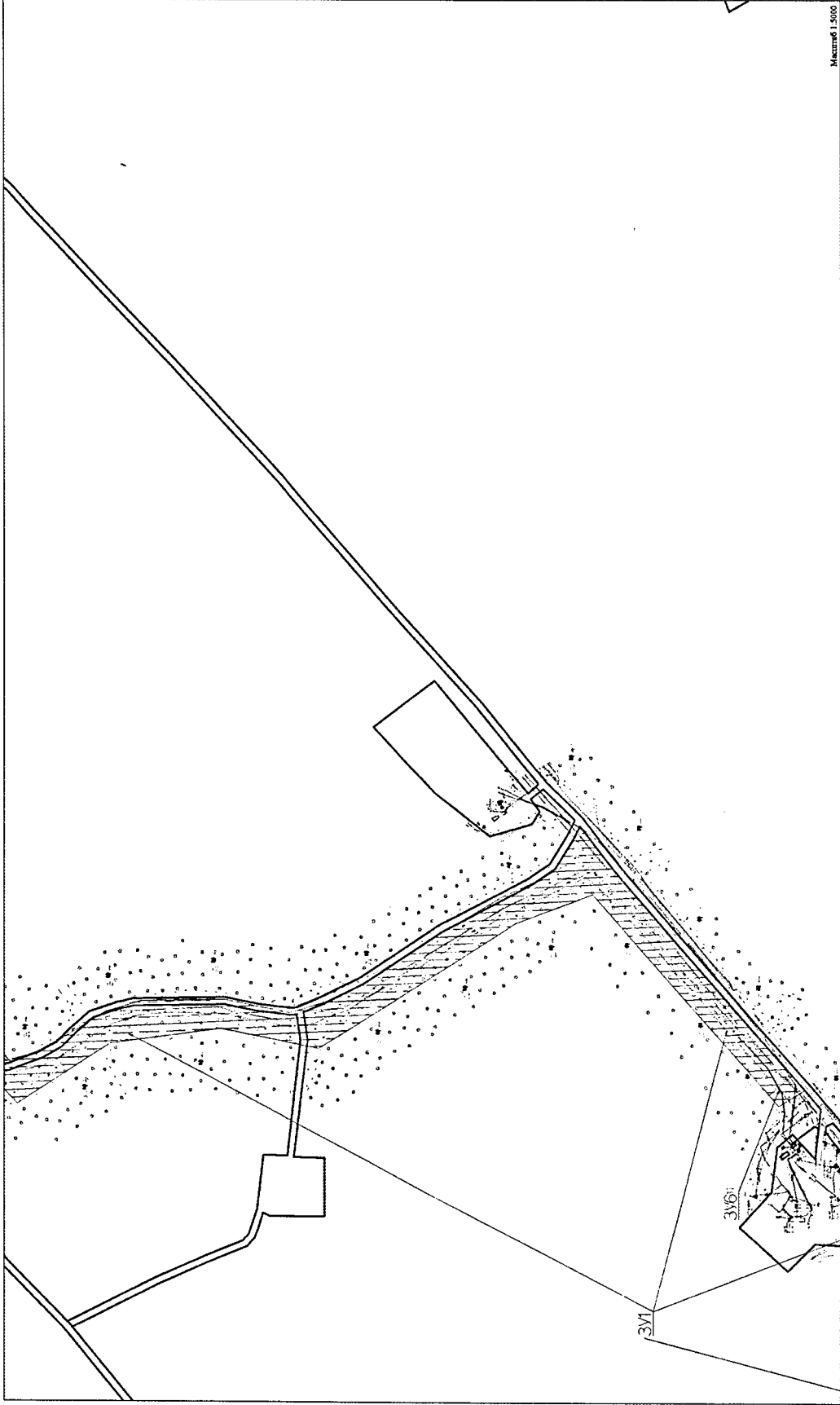


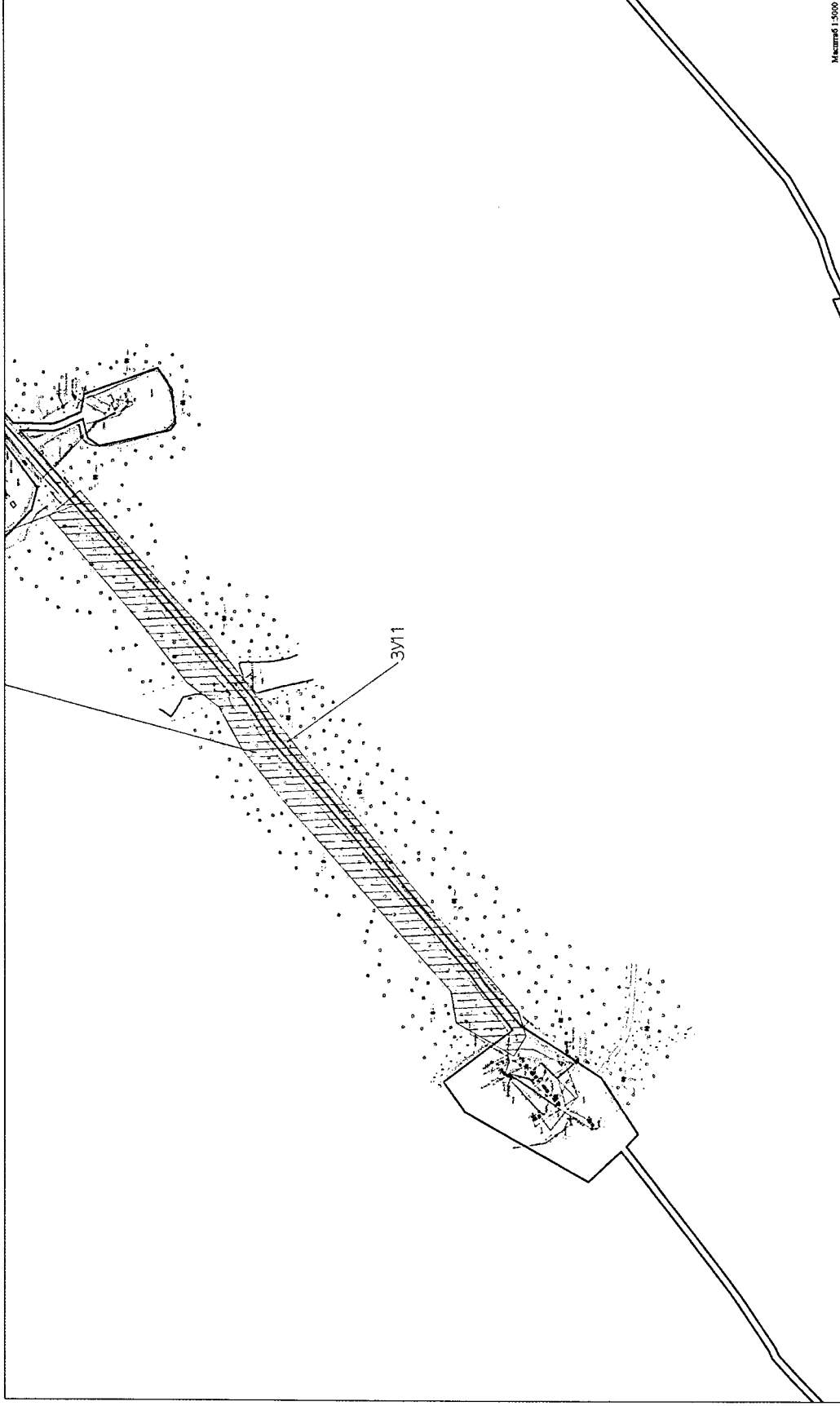
Условные обозначения

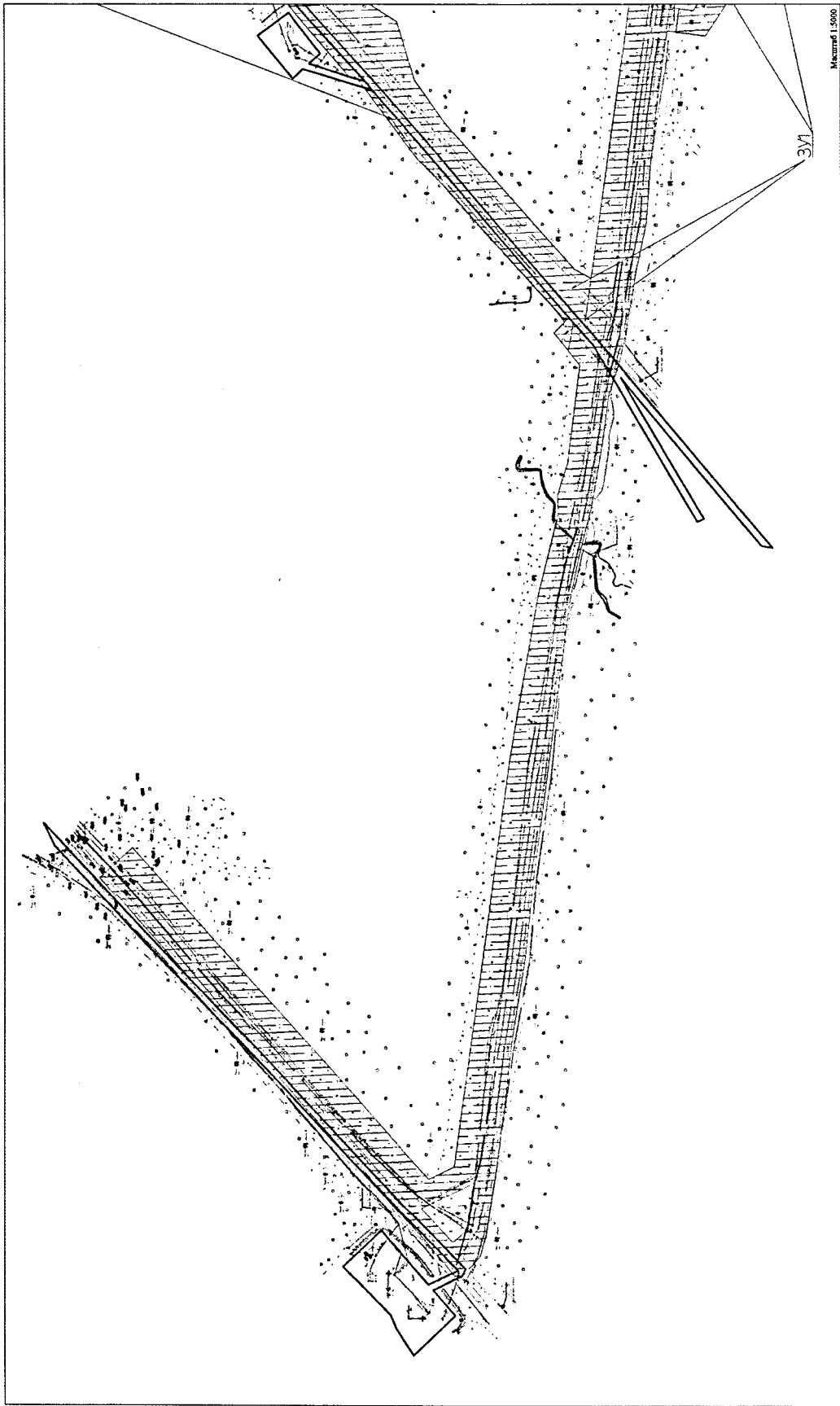
- границы образуемых земельных участков
 - границы земельных участков
 - условные выносы образуемых земельных участков
 - казатрени кодура земельных земельных участков
- 391 7
18.05.2020000.467




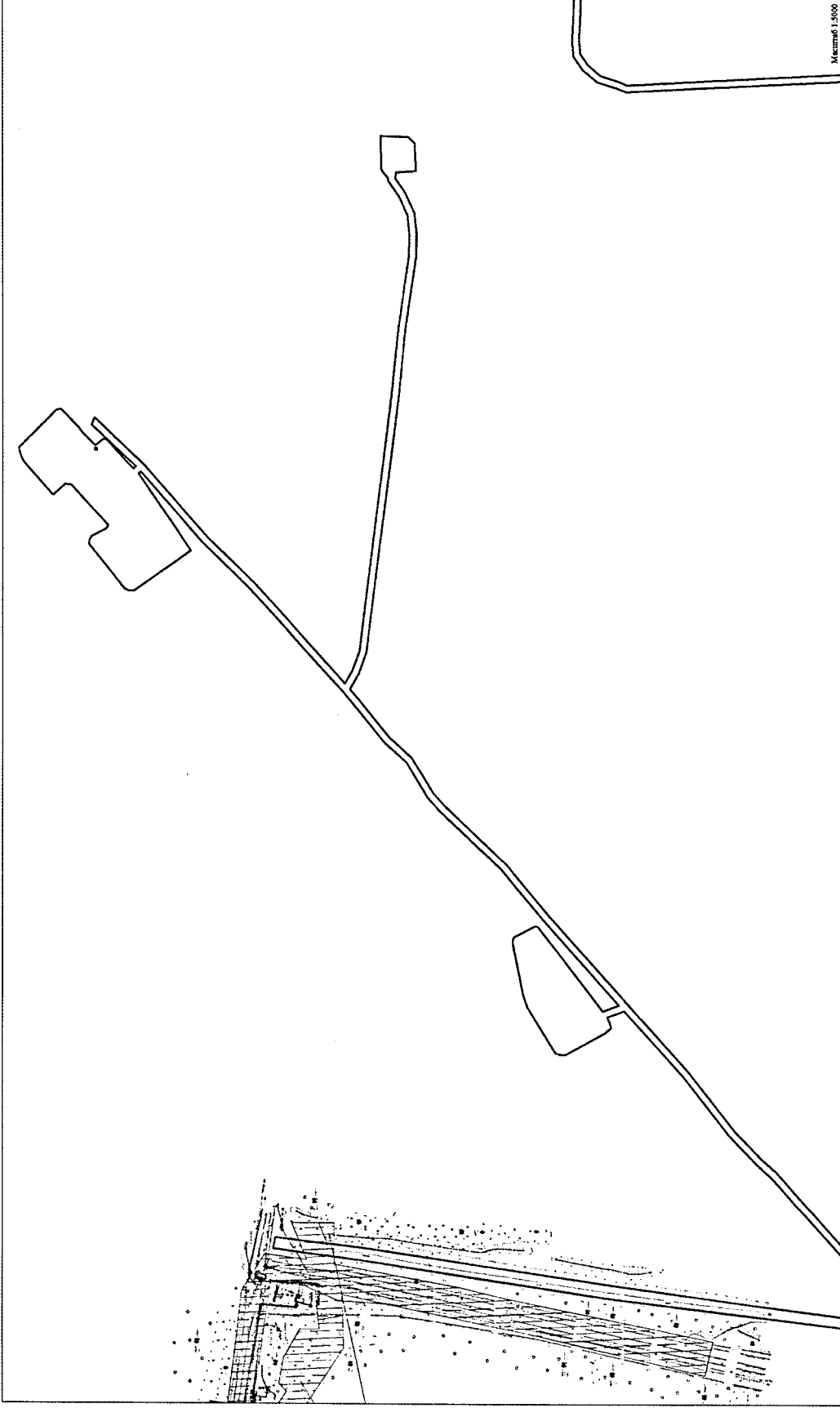


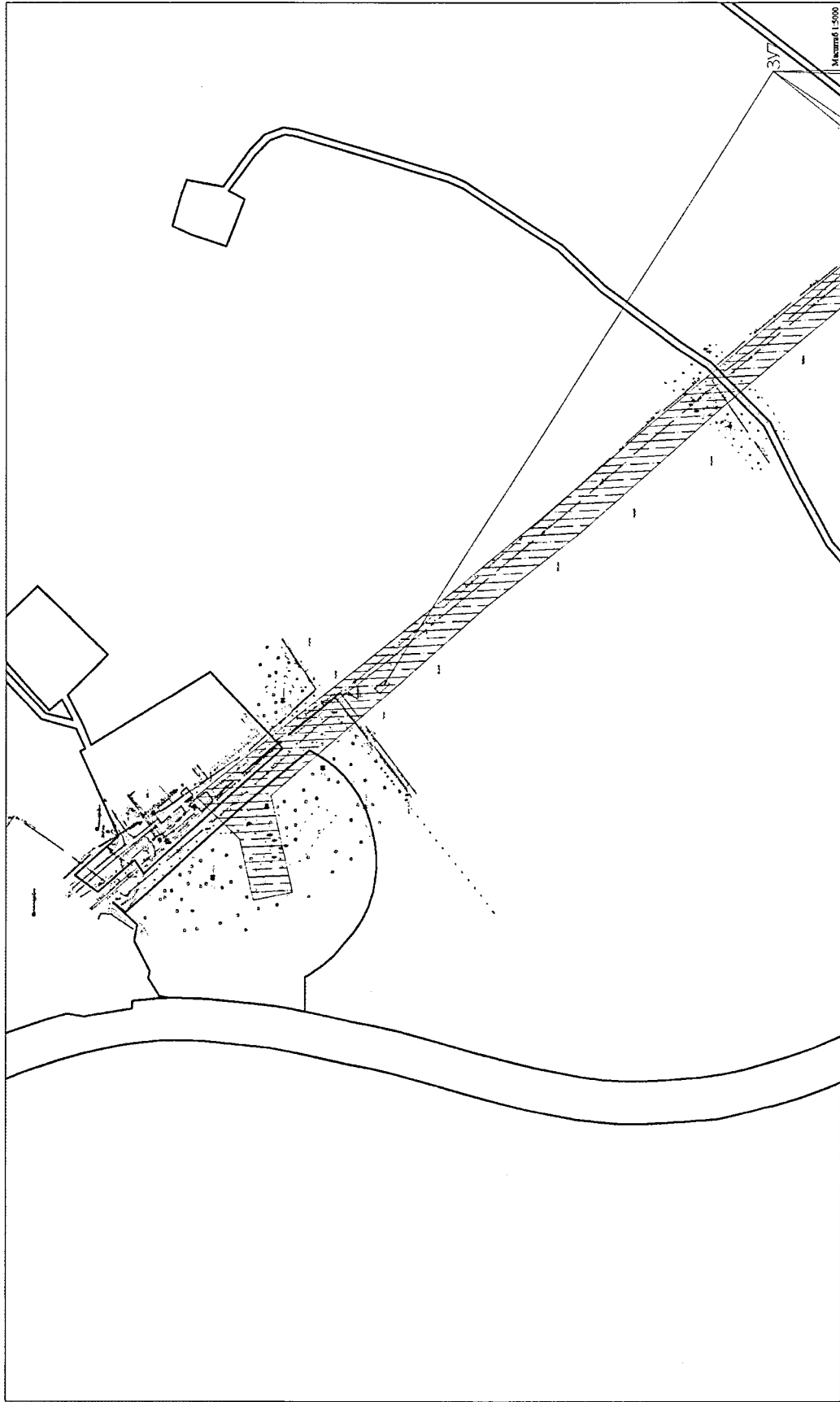


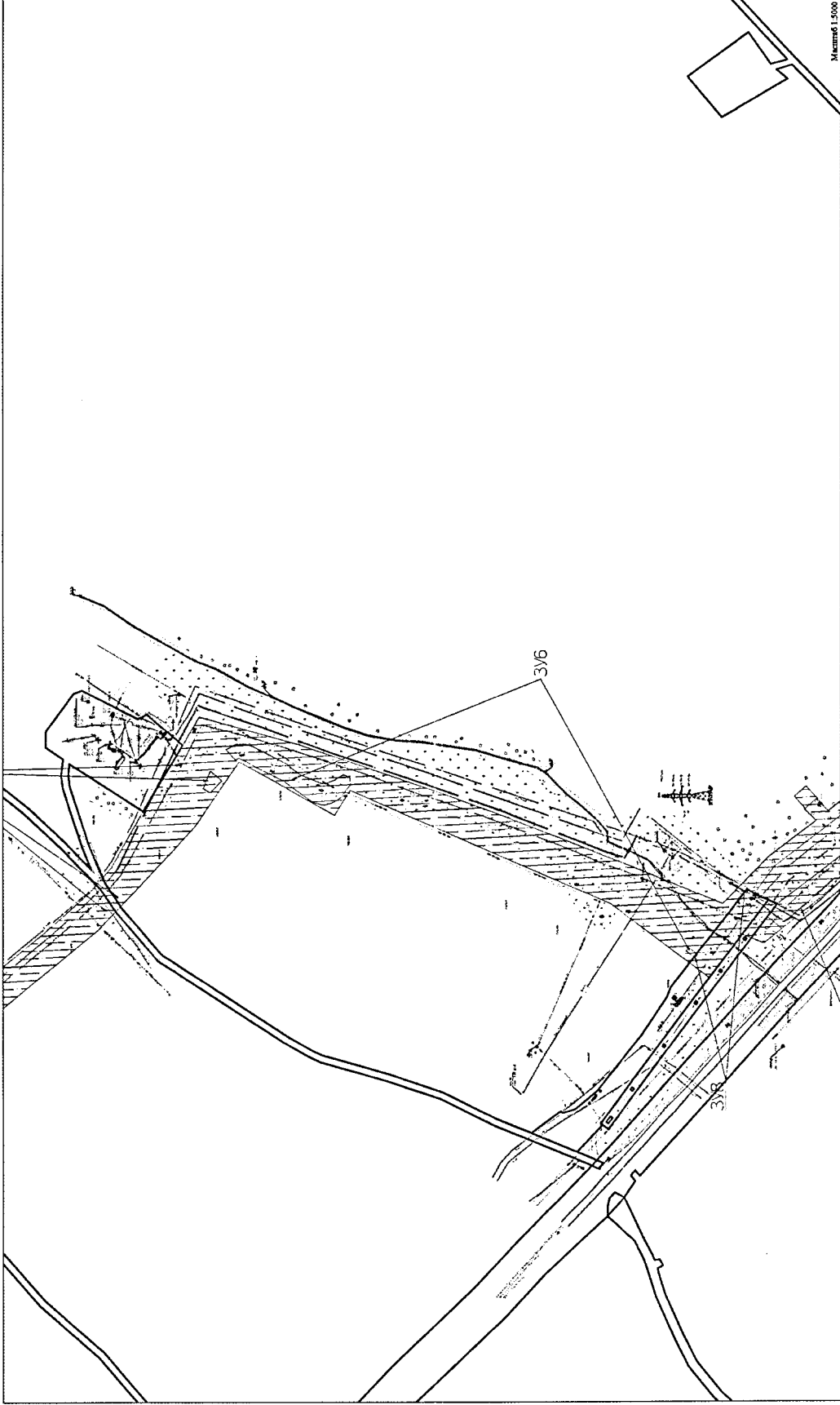












Масштаб 1:500

