



ПОСТАНОВЛЕНИЕ

от 14 июля 2025 года

№ 393

г. Ижевск

О внесении изменений в проект планировки территории, включающей жилые районы Александровский и Юго-Западный в Ленинском административном районе, утверждённый постановлением Администрации города Ижевска от 19 июля 2013 года № 829 «Об утверждении проекта планировки территории, включающей жилые районы Александровский и Юго-Западный в Ленинском административном районе», в границах территории, ограниченной улицами Азина, Ангарной, Лесной, переулком 2-м Лесным

В соответствии с Градостроительным кодексом Российской Федерации, Законом Удмуртской Республики от 28 ноября 2014 года № 69-РЗ «О перераспределении полномочий между органами местного самоуправления муниципальных образований, образованных на территории Удмуртской Республики, и органами государственной власти Удмуртской Республики» Правительство Удмуртской Республики **постановляет**:

Внести в проект планировки территории, включающей жилые районы Александровский и Юго-Западный в Ленинском административном районе, утверждённый постановлением Администрации города Ижевска от 19 июля 2013 года № 829 «Об утверждении проекта планировки территории, включающей жилые районы Александровский и Юго-Западный в Ленинском административном районе», в границах территории, ограниченной улицами Азина, Ангарной, Лесной, переулком 2-м Лесным, следующие изменения:

1) в приложении 1 «Чертёж красных линий»:

а) для территории, ограниченной улицами Азина, Ангарной, Лесной, переулком 2-м Лесным, установить зону жилой застройки индивидуальными жилыми домами – ЖЗ и зону планируемого размещения объектов религиозного использования согласно приложению 1;

б) условные обозначения дополнить новыми условными обозначениями согласно приложению 2;

2) в приложении 2 «Чертёж линий, обозначающих дороги, улицы, проезды, объекты транспортной инфраструктуры»:

а) для территории, ограниченной улицами Азина, Ангарной, Лесной, переулком 2-м Лесным, установить зону жилой застройки индивидуальными жилыми домами – ЖЗ и зону планируемого размещения объектов религиозного использования согласно приложению 3;

б) условные обозначения дополнить новыми условными обозначениями согласно приложению 4;

3) в приложении 3 «Чертеж линий, обозначающих линии связи, объекты инженерной инфраструктуры»:

а) для территории, ограниченной улицами Азина, Ангарной, Лесной, переулком 2-м Лесным, установить зону жилой застройки индивидуальными жилыми домами – ЖЗ и зону планируемого размещения объектов религиозного использования согласно приложению 5;

б) условные обозначения дополнить новыми условными обозначениями согласно приложению 6;

4) в приложении 4 «Чертеж границ зон планируемого размещения объектов капитального строительства»:

а) для территории, ограниченной улицами Азина, Ангарной, Лесной, переулком 2-м Лесным, установить зону жилой застройки индивидуальными жилыми домами – ЖЗ и зону планируемого размещения объектов религиозного использования согласно приложению 7;

б) условные обозначения дополнить новыми условными обозначениями согласно приложению 8.

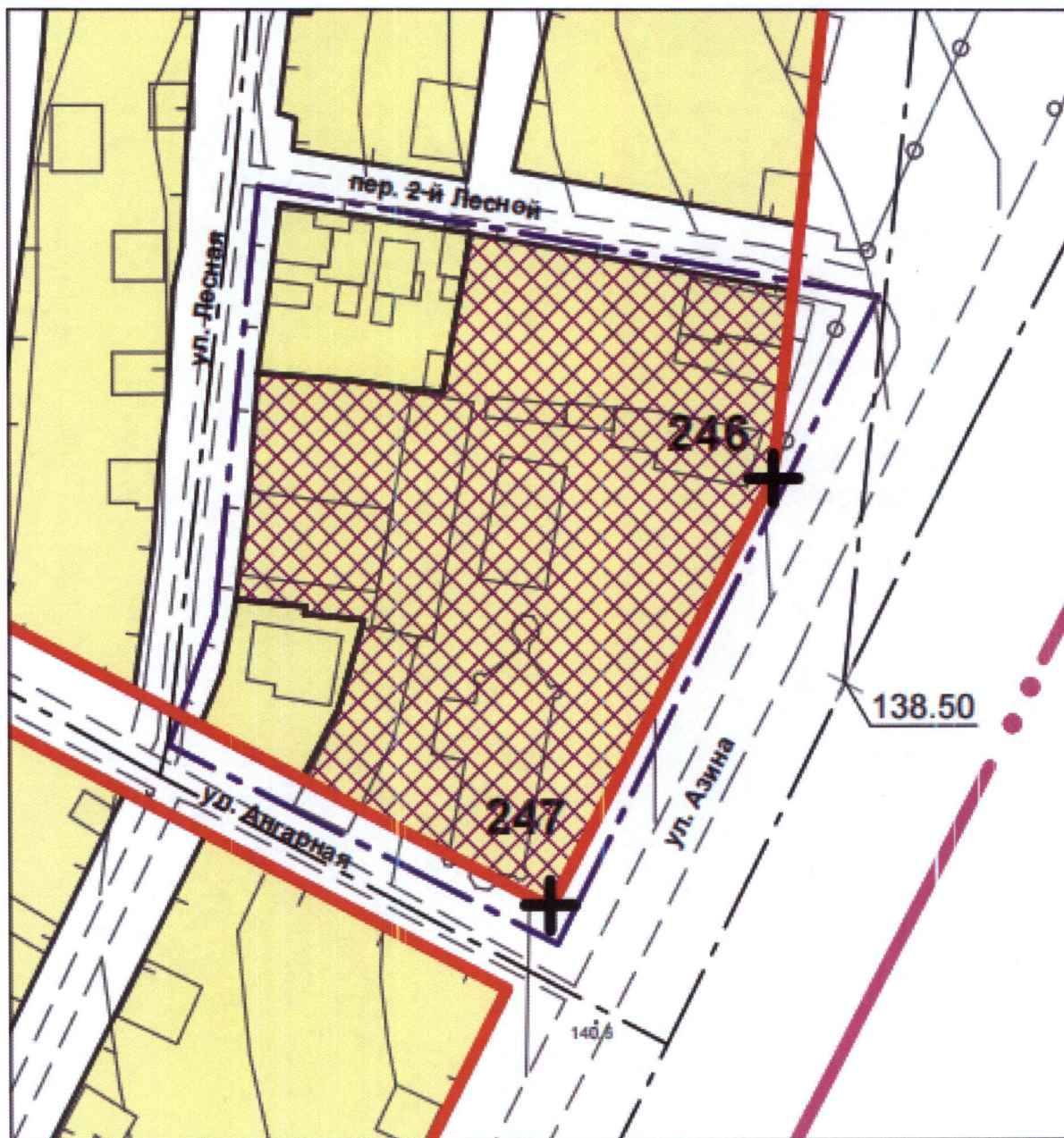
**Председатель Правительства
Удмуртской Республики**



Р.В. Ефимов

Приложение 1
к постановлению Правительства
Удмуртской Республики
от 14 июля 2025 года № 393

Фрагмент приложения «Чертёж красных линий»



Приложение 2
к постановлению Правительства
Удмуртской Республики
от 14 июля 2025 года № 393

Фрагмент приложения «Чертёж красных линий»

УСЛОВНЫЕ ОБОЗНАЧЕНИЯ

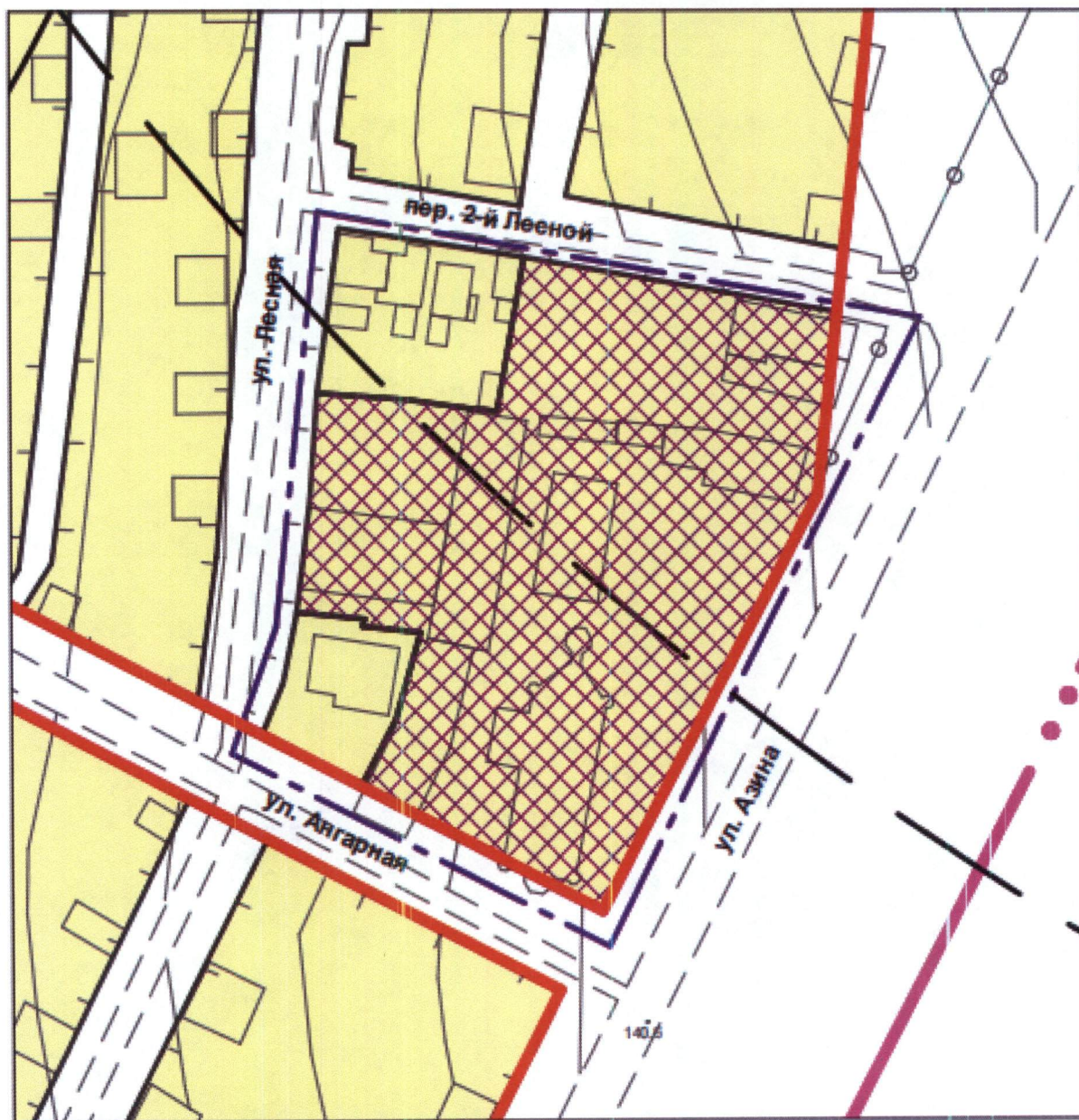


Граница зоны планируемого размещения объектов
религиозного использования



Приложение 3
к постановлению Правительства
Удмуртской Республики
от 14 июля 2025 года № 393

Фрагмент приложения «Чертёж линий, обозначающих дороги, улицы, проезды, объекты транспортной инфраструктуры»



Приложение 4
к постановлению Правительства
Удмуртской Республики
от 14 июля 2025 года № 393

Фрагмент приложения «Чертёж линий, обозначающих дороги, улицы,
проезды, объекты транспортной инфраструктуры»

УСЛОВНЫЕ ОБОЗНАЧЕНИЯ

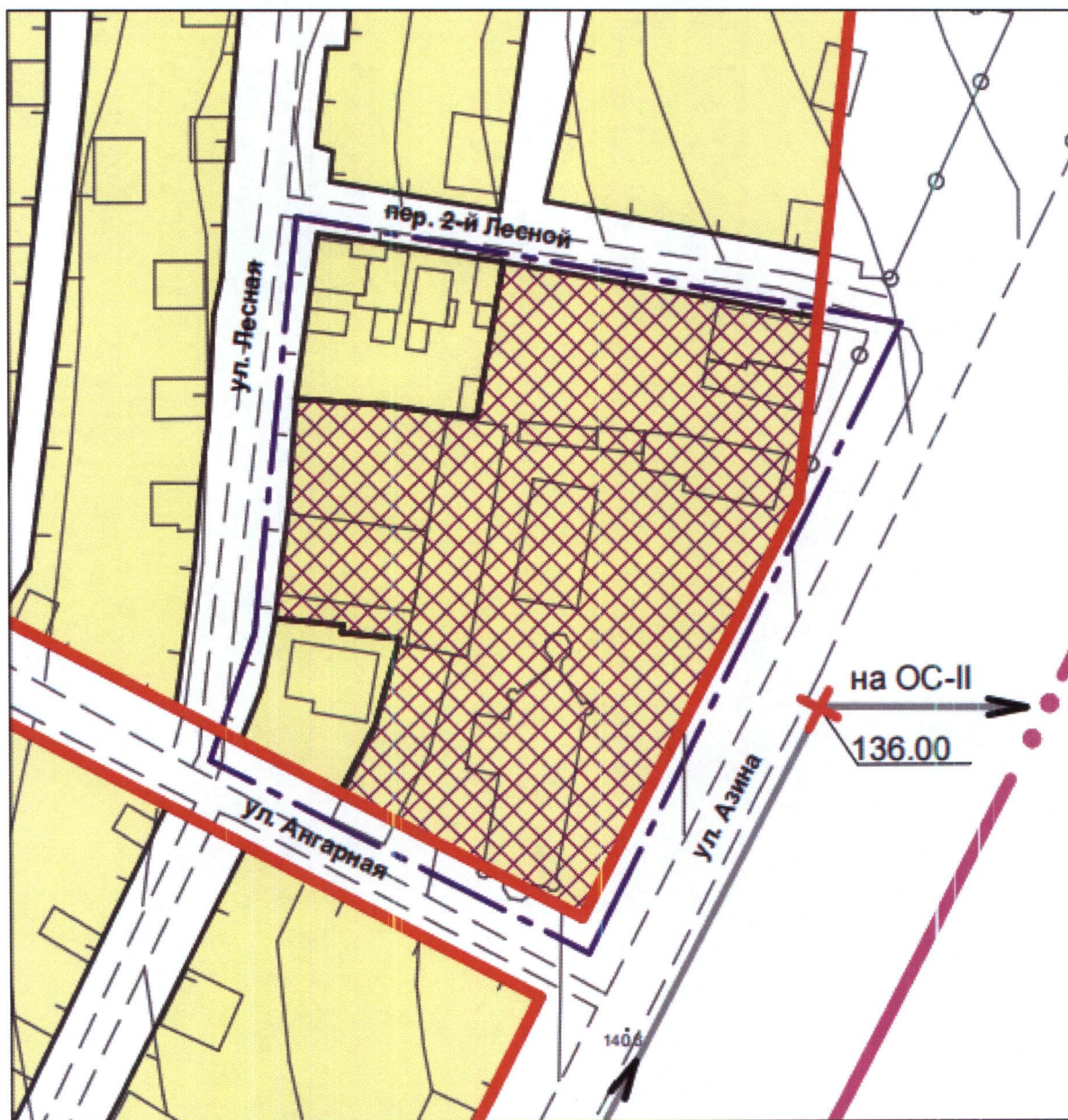


Граница зоны планируемого размещения объектов
религиозного использования



Приложение 5
к постановлению Правительства
Удмуртской Республики
от 14 июля 2025 года № 393

Фрагмент приложения «Чертёж линий, обозначающих линии связи, объекты инженерной инфраструктуры»



Приложение 6
к постановлению Правительства
Удмуртской Республики
от 14 июля 2025 года № 393

Фрагмент приложения «Чертёж линий, обозначающих линии связи, объекты инженерной инфраструктуры»

УСЛОВНЫЕ ОБОЗНАЧЕНИЯ



Граница зоны планируемого размещения объектов
религиозного использования



Приложение 7
к постановлению Правительства
Удмуртской Республики
от 14 июля 2025 года № 393

Фрагмент приложения «Чертёж границ зон планируемого размещения объектов капитального строительства»



Приложение 8
к постановлению Правительства
Удмуртской Республики
от 14 июля 2025 года № 393

Фрагмент приложения «Чертёж границ зон планируемого размещения
объектов капитального строительства»

УСЛОВНЫЕ ОБОЗНАЧЕНИЯ



Граница зоны планируемого размещения объектов
религиозного использования

