



ПОСТАНОВЛЕНИЕ

от 27 мая 2021 года

№ 270

г. Ижевск

**О внесении изменений в постановление Правительства
Удмуртской Республики от 3 июля 2018 года № 259
«Об утверждении границ зон охраны объекта культурного
наследия федерального значения «Дом, в котором в 1840 году
родился Чайковский Петр Ильич. В доме – мемориальный музей
П.И. Чайковского», особых режимов использования земель
и требований к градостроительным регламентам
в границах данных зон»**

Правительство Удмуртской Республики **постановляет:**

Внести в постановление Правительства Удмуртской Республики от 3 июля 2018 года № 259 «Об утверждении границ зон охраны объекта культурного наследия федерального значения «Дом, в котором в 1840 году родился Чайковский Петр Ильич. В доме – мемориальный музей П.И. Чайковского», особых режимов использования земель и требований к градостроительным регламентам в границах данных зон» следующие изменения:

1) границы зон охраны объекта культурного наследия федерального значения «Дом, в котором в 1840 году родился Чайковский Петр Ильич. В доме – мемориальный музей П.И. Чайковского», расположенного по адресу: Удмуртская Республика, город Воткинск, улица Чайковского, дом 119, изложить в редакции согласно приложению 1 к настоящему постановлению;

2) схему границ зон охраны объекта культурного наследия федерального значения «Дом, в котором в 1840 году родился Чайковский Петр Ильич. В доме – мемориальный музей П.И. Чайковского», расположенного по адресу: Удмуртская Республика, город Воткинск, улица Чайковского, дом 119, изложить в редакции согласно приложению 2 к настоящему постановлению.

**Исполняющий обязанности Председателя
Правительства Удмуртской Республики**



К.А. Сунцов

Приложение 1
к постановлению Правительства
Удмуртской Республики
от 27 мая 2021 года № 270

«УТВЕРЖДЕНЫ
постановлением Правительства
Удмуртской Республики
от 3 июля 2018 года № 259

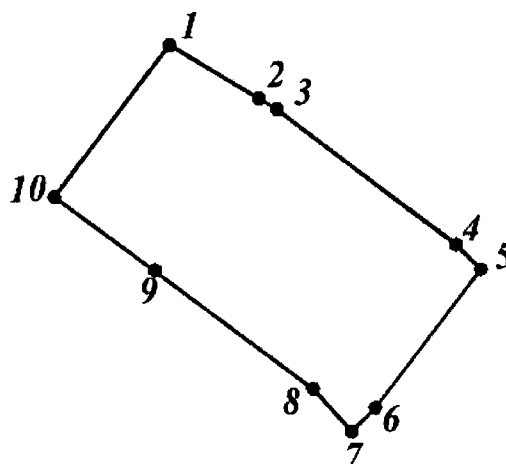
ГРАНИЦЫ

**зон охраны объекта культурного наследия федерального значения
«Дом, в котором в 1840 году родился Чайковский Петр Ильич.
В доме – мемориальный музей П.И. Чайковского», расположенного
по адресу: Удмуртская Республика, город Воткинск,
улица Чайковского, дом 119**

1. Зоны охраны объекта культурного наследия регионального значения «Дом, в котором в 1840 году родился Чайковский Петр Ильич. В доме – мемориальный музей П.И. Чайковского», расположенного по адресу: Удмуртская Республика, город Воткинск, улица Чайковского, дом 119 (далее – объект культурного наследия), устанавливаются в составе охранной зоны ОЗф, зоны регулирования застройки и хозяйственной деятельности ЗРЗф 1-1, зоны регулирования застройки и хозяйственной деятельности ЗРЗф 1-2 и зоны регулирования застройки и хозяйственной деятельности ЗРЗ 2.

2. Граница охранной зоны объекта культурного наследия ОЗф проходит от исходной точки 1 на восток-юго-восток по северо-восточному краю проезжей части улицы Чайковского 61,1 метра до точки 2, далее на восток-юго-восток по северо-восточному краю проезжей части улицы Чайковского 11,9 метра до точки 3, далее на юго-восток по северо-восточному краю проезжей части улицы Чайковского 131 метр до точки 4, далее на юго-юго-восток по северо-восточному краю проезжей части улицы Чайковского 20,5 метра до точки 5, далее на юго-юго-запад по юго-восточному ограждению территории Музея-усадьбы П.И. Чайковского 101,8 метра до точки 6, далее на юго-запад вдоль юго-восточного фасада дома 114 по улице Декабристов 19,7 метра до точки 7, далее на северо-запад вдоль юго-западного фасада дома 114 по улице Декабристов 33,5 метра до точки 8, далее на запад-северо-запад по юго-западному ограждению территории Музея-усадьбы П.И.Чайковского 113,8 метра до точки 9, далее на запад-северо-запад по юго-западному ограждению участков жилых домов 116 и 118 по улице Декабристов 75 метров до точки 10, далее на северо-восток по северо-западному ограждению участков

жилого дома 118 по улице Декабристов и Музея-усадьбы П.И. Чайковского 111,5 метра до исходной точки 1 согласно схеме:

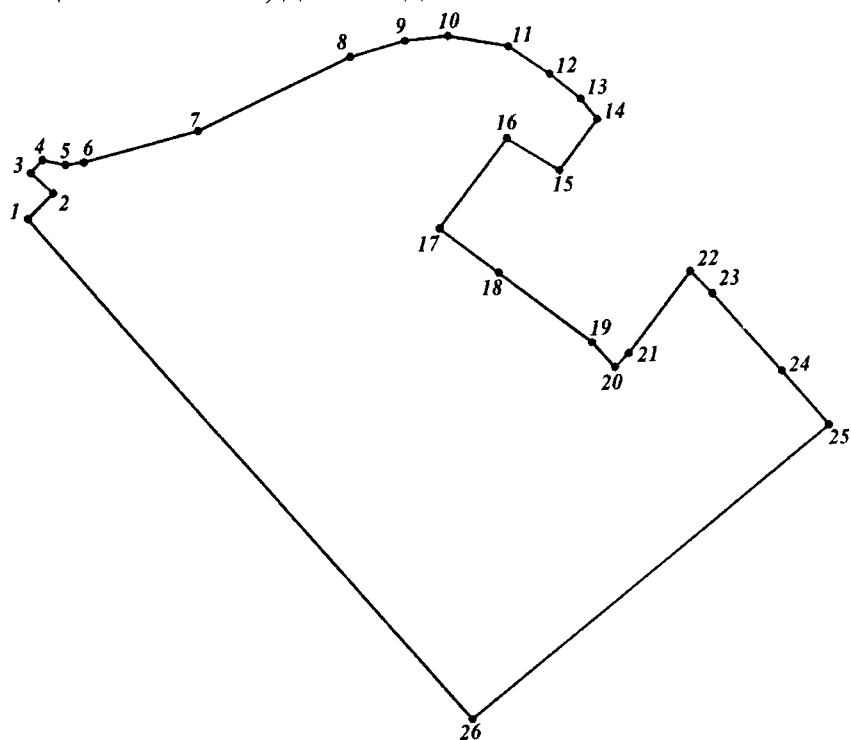


3. Таблица координат охранной зоны объекта культурного наследия ОЗф (система координат МСК-18):

| № точки | Координата X | Координата Y |
|---------|--------------|--------------|
| 1 | 411 394,74 | 2 275 371,44 |
| 2 | 411 363,80 | 2 275 424,12 |
| 3 | 411 357,77 | 2 275 434,39 |
| 4 | 411 279,41 | 2 275 539,41 |
| 5 | 411 265,00 | 2 275 554,02 |
| 6 | 411 183,48 | 2 275 493,02 |
| 7 | 411 169,46 | 2 275 479,19 |
| 8 | 411 194,09 | 2 275 456,44 |
| 9 | 411 258,29 | 2 275 362,42 |
| 10 | 411 305,65 | 2 275 304,31 |

4. Граница зоны регулирования застройки и хозяйственной деятельности объекта культурного наследия ЗРЗф 1-1 проходит от начальной точки 1 на северо-восток 35,8 метра вдоль северо-западного ограждения участка дома 2 по улице Освобождения до точки 2, далее на северо-запад 30 метров по оси улицы Колхозной до точки 3, далее на северо-восток 17,2 метра, перпендикулярно к оси улицы Колхозной, до точки 4, далее на восток-юго-восток 23,1 метра по линии уреза воды Воткинского пруда до точки 5, далее на восток-северо-восток 18,6 метра по линии уреза воды Воткинского пруда до точки 6, далее на восток-северо-восток 117,6 метра по линии уреза воды Воткинского пруда до точки 7, далее на северо-восток 169 метров по линии уреза воды Воткинского пруда до точки 8, далее на восток-северо-восток 56,9 метра по линии уреза воды

Воткинского пруда до точки 9, далее на восток-северо-восток 43,3 метра по линии уреза воды Воткинского пруда до точки 10, далее на восток-юго-восток 61,1 метра по линии уреза воды Воткинского пруда до точки 11, далее на юго-восток 49,5 метра по линии уреза воды Воткинского пруда до точки 12, далее на юго-восток 39,7 метра по линии уреза воды Воткинского пруда до точки 13, далее на юго-юго-восток 26 метров по линии уреза воды Воткинского пруда до точки 14, далее на юго-юго-запад 62,8 метра вдоль юго-восточного ограждения участка дома 6 по улице Чайковского до точки 15, далее на запад-северо-запад 61,1 метра по северо-восточному краю проезжей части улицы Чайковского до точки 16, далее на юго-запад 111,5 метра по северо-западному ограждению участков дома 118 по улице Декабристов и Музея-усадьбы П.И. Чайковского до точки 17, далее на восток-юго-восток 75 метров по юго-западному ограждению участков домов 116 и 118 по улице Декабристов до точки 18, далее на восток-юго-восток 113,8 метра по юго-западному ограждению территории Музея-усадьбы П.И. Чайковского до точки 19, далее на юго-восток 33,5 метра вдоль юго-западного фасада дома 114 по улице Декабристов до точки 20, далее на северо-восток 19,7 метра вдоль юго-восточного фасада дома 114 по улице Декабристов до точки 21, далее на северо-северо-восток 101,8 метра по юго-восточному ограждению территории Музея-усадьбы П.И. Чайковского до точки 22, далее на юго-юго-восток 31,4 метра по северо-восточному краю проезжей части улицы Чайковского до точки 23, далее на юго-восток 102,9 метра по северо-восточному краю проезжей части улицы Чайковского до точки 24, далее на юго-восток 71,7 метра по северо-восточному краю проезжей части улицы Чайковского до точки 25, далее на юго-запад 463,4 метра по оси улицы Азина до точки 26, далее на северо-запад 666,5 метра по условной линии, проходящей параллельно и на расстоянии 70 метров юго-западнее оси улицы Советской, до исходной точки 1 согласно схеме:

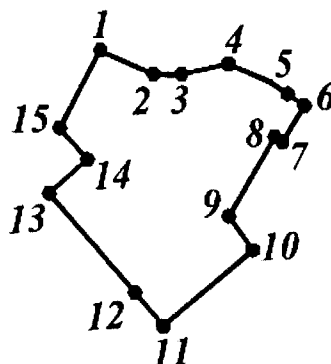


5. Таблица координат зоны регулирования застройки и хозяйственной деятельности объекта культурного наследия ЗРЗф 1-1 (система координат МСК-18):

| № точки | Координата X | Координата Y |
|---------|--------------|--------------|
| 1 | 411 313,37 | 2 274 894,23 |
| 2 | 411 338,86 | 2 274 919,39 |
| 3 | 411 359,20 | 2 274 897,34 |
| 4 | 411 371,64 | 2 274 908,82 |
| 5 | 411 367,14 | 2 274 931,51 |
| 6 | 411 369,75 | 2 274 949,87 |
| 7 | 411 400,84 | 2 275 063,28 |
| 8 | 411 475,19 | 2 275 215,00 |
| 9 | 411 491,30 | 2 275 269,56 |
| 10 | 411 496,54 | 2 275 312,53 |
| 11 | 411 486,44 | 2 275 372,79 |
| 12 | 411 459,39 | 2 275 414,22 |
| 13 | 411 434,49 | 2 275 445,19 |
| 14 | 411 414,26 | 2 275 461,52 |
| 15 | 411 363,80 | 2 275 424,12 |
| 16 | 411 394,74 | 2 275 371,44 |
| 17 | 411 305,65 | 2 275 304,31 |
| 18 | 411 258,29 | 2 275 362,42 |
| 19 | 411 194,09 | 2 275 456,44 |
| 20 | 411 169,46 | 2 275 479,19 |
| 21 | 411 183,48 | 2 275 493,02 |
| 22 | 411 265,00 | 2 275 554,02 |
| 23 | 411 242,93 | 2 275 576,37 |
| 24 | 411 166,62 | 2 275 645,32 |
| 25 | 411 112,85 | 2 275 692,64 |
| 26 | 410 815,43 | 2 275 337,21 |

6. Граница зоны регулирования застройки и хозяйственной деятельности объекта культурного наследия ЗРЗф 1-2 проходит от начальной точки 1 на

восток-юго-восток 32,2 метра по линии уреза воды Воткинского пруда до точки 2, далее на восток 15,5 метра по линии уреза воды Воткинского пруда до точки 3, далее на восток-северо-восток 26,3 метра по линии уреза воды Воткинского пруда до точки 4, далее на восток-юго-восток 25,8 метра по линии уреза воды Воткинского пруда до точки 5, далее на восток-юго-восток 22,4 метра по линии уреза воды Воткинского пруда до точки 6, далее на юго-запад 23 метра по линии уреза воды Воткинского пруда до точки 7, далее на северо-запад 5,1 метра по линии уреза воды Воткинского пруда до точки 8, далее на юго-запад 50,1 метра по линии уреза воды Воткинского пруда до точки 9, далее на юго-юго-восток 22,2 метра по линии уреза воды Воткинского пруда до точки 10, далее на юго-запад 64,5 метра по условной линии, проходящей параллельно и на расстоянии 25 метров юго-восточнее оси улицы Азина, до точки 11, далее на северо-запад 24 метра по северо-восточному краю дорожного полотна улицы Чайковского до точки 12, далее на северо-запад 71,7 метра по северо-восточному краю дорожного полотна улицы Чайковского до точки 13, далее на северо-восток 28 метров в направлении, перпендикулярном к оси улицы Чайковского, до точки 14, далее на северо-запад 22,9 метра в направлении, параллельном оси улицы Чайковского до точки 15, далее на северо-северо-восток 48 метров до исходной точки 1 согласно схеме:



7. Таблица координат зоны регулирования застройки и хозяйственной деятельности объекта культурного наследия ЗРЗф 1-2 (система координат МСК-18):

| № точки | Координата X | Координата Y |
|---------|--------------|--------------|
| 1 | 411 244,35 | 2 275 673,68 |
| 2 | 411 231,35 | 2 275 703,16 |
| 3 | 411 231,45 | 2 275 718,68 |
| 4 | 411 237,15 | 2 275 744,38 |
| 5 | 411 227,05 | 2 275 768,14 |
| 6 | 411 214,21 | 2 275 786,52 |
| 7 | 411 194,63 | 2 275 774,39 |

| | | |
|----|------------|--------------|
| 8 | 411 197,30 | 2 275 770,06 |
| 9 | 411 154,15 | 2 275 744,51 |
| 10 | 411 135,70 | 2 275 757,82 |
| 11 | 411 094,47 | 2 275 708,28 |
| 12 | 411 112,85 | 2 275 692,64 |
| 13 | 411 166,62 | 2 275 645,32 |
| 14 | 411 185,00 | 2 275 666,45 |
| 15 | 411 201,97 | 2 275 651,11 |

8. Граница зоны регулирования застройки и хозяйственной деятельности объекта культурного наследия ЗРЗф 2 проходит от начальной точки 1 на юго-юго-восток 26 метров по линии уреза воды Воткинского пруда до точки 2, далее на юго-восток 26,8 метра по линии уреза воды Воткинского пруда до точки 3, далее на восток-юго-восток 21,1 метра по линии уреза воды Воткинского пруда до точки 4, далее на юго-юго-восток 11,1 метра по линии уреза воды Воткинского пруда до точки 5, далее на восток-юго-восток 26,5 метра по линии уреза воды Воткинского пруда до точки 6, далее на юго-юго-восток 10,8 метра по линии уреза воды Воткинского пруда до точки 7, далее на юго-восток 68,4 метра по линии уреза воды Воткинского пруда до точки 8, далее на восток-юго-восток 60,4 метра по линии уреза воды Воткинского пруда до точки 9, далее на восток-юго-восток 26,4 метра по линии уреза воды Воткинского пруда до точки 10, далее на юго-юго-запад 48 метров до точки 11, далее на юго-восток 22,9 метра в направлении, параллельном оси улицы Чайковского, до точки 12, далее на юго-запад 28 метров в направлении, перпендикулярном к оси улицы Чайковского, до точки 13, далее на северо-запад 102,9 метра по северо-восточному краю дорожного полотна улицы Чайковского до точки 14, далее на запад-северо-запад 31,4 метра по северо-восточному краю дорожного полотна улицы Чайковского до точки 15, далее на запад-северо-запад 20,5 метра по северо-восточному краю дорожного полотна улицы Чайковского до точки 16, далее на запад-северо-запад 131 метр по северо-восточному краю дорожного полотна улицы Чайковского до точки 17, далее на запад-северо-запад 11,9 метра по северо-восточному краю дорожного полотна улицы Чайковского до точки 18, далее на северо-северо-восток 62,8 метра вдоль юго-восточного ограждения участка дома 6 по улице Чайковского до исходной точки 1 согласно схеме:

| № точки | Координата X | Координата Y |
|---------|--------------|--------------|
| 1 | 411 414,26 | 2 275 461,52 |
| 2 | 411 394,04 | 2 275 477,85 |
| 3 | 411 375,24 | 2 275 496,89 |
| 4 | 411 365,38 | 2 275 515,46 |
| 5 | 411 355,85 | 2 275 521,27 |
| 6 | 411 344,75 | 2 275 545,36 |
| 7 | 411 335,00 | 2 275 550,11 |
| 8 | 411 286,96 | 2 275 598,78 |
| 9 | 411 253,10 | 2 275 648,79 |
| 10 | 411 244,35 | 2 275 673,68 |
| 11 | 411 201,97 | 2 275 651,11 |
| 12 | 411 185,00 | 2 275 666,45 |
| 13 | 411 166,62 | 2 275 645,32 |
| 14 | 411 242,93 | 2 275 576,37 |
| 15 | 411 265,00 | 2 275 554,02 |
| 16 | 411 279,41 | 2 275 539,41 |
| 17 | 411 357,70 | 2 275 434,39 |
| 18 | 411 363,80 | 2 275 424,12 |



Приложение 2
к постановлению Правительства
Удмуртской Республики
от 27 мая 2021 года № 270

«УТВЕРЖДЕНА
постановлением Правительства
Удмуртской Республики
от 3 июля 2018 года № 259

СХЕМА
границ зон охраны объекта культурного наследия федерального
значения «Дом, в котором в 1840 году родился Чайковский Петр Ильич.
В доме – мемориальный музей П.И. Чайковского», расположенного
по адресу: Удмуртская Республика, город Воткинск,
улица Чайковского, дом 119

