



ПОСТАНОВЛЕНИЕ

от 4 марта 2021 года

№ 117

г. Ижевск

**О внесении изменения в постановление Правительства
Удмуртской Республики от 9 апреля 2020 года № 114 «Об
установлении зон охраны объекта культурного наследия
регионального значения «Дом Вольфа» и утверждении
требований к градостроительным регламентам
в границах территорий данных зон»**

Правительство Удмуртской Республики **постановляет:**

Внести в зоны охраны объекта культурного наследия регионального значения «Дом Вольфа», расположенного по адресу: Удмуртская Республика, город Сарапул, улица Красноармейская, дом 72, установленные постановлением Правительства Удмуртской Республики от 9 апреля 2020 года № 114 «Об установлении зон охраны объекта культурного наследия регионального значения «Дом Вольфа» и утверждении требований к градостроительным регламентам в границах территорий данных зон», изменение, изложив их в редакции согласно приложению.

**Председатель Правительства
Удмуртской Республики**




Я.В. Семенов

Приложение
к постановлению Правительства
Удмуртской Республики
от 4 марта 2021 года № 117

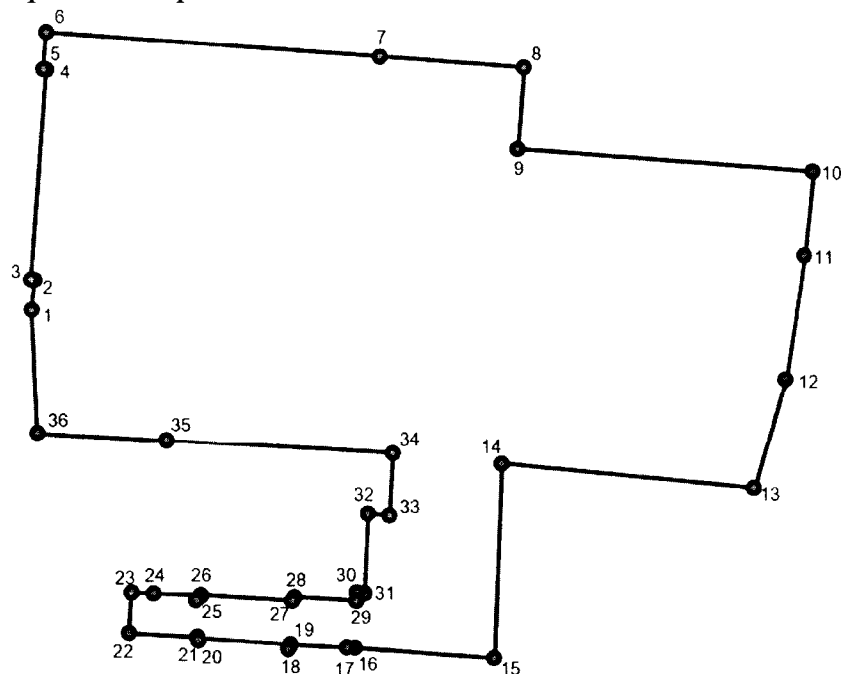
«Приложение
к постановлению Правительства
Удмуртской Республики
от 9 апреля 2020 года № 114

ЗОНЫ ОХРАНЫ
объекта культурного наследия регионального значения
«Дом Вольфа», расположенного по адресу: Удмуртская Республика,
город Сарапул, улица Красноармейская, дом 72

1. Зоны охраны объекта культурного наследия регионального значения «Дом Вольфа», расположенного по адресу: Удмуртская Республика, город Сарапул, улица Красноармейская, дом 72 (далее – объект культурного наследия), устанавливаются в составе охранной зоны и зоны регулирования застройки и хозяйственной деятельности согласно схеме:



2. Граница охранной зоны объекта культурного наследия проходит от исходной точки 1 в северном направлении вдоль границы земельного участка с кадастровым номером 18:30:000259:6 через точки 2, 3, 4 и 5 до точки 6, далее в восточном направлении вдоль границы земельного участка с кадастровым номером 18:30:000259:6 через точку 7, пересекая улицу Красноармейскую, до точки 8, далее в южном направлении до точки 9, далее в восточном направлении вдоль границы земельного участка с кадастровым номером 18:30:000260:10 до точки 10, далее в южном направлении через точки 11 и 12, пересекая улицу Первомайскую, до точки 13, далее в западном направлении до точки 14, далее в южном направлении до точки 15, затем в западном направлении, пересекая улицу Красноармейскую, до точки 16, далее в западном направлении вдоль границ земельных участков с кадастровыми номерами 18:30:000262:19 и 18:30:000262:29 через точки 17, 18, 19, 20 и 21 до точки 22, далее в северном направлении до точки 23, далее в восточном направлении вдоль южной границы территории объекта культурного наследия через точки 24, 25, 26, 27 и 28 до точки 29, далее в северном направлении по границе земельного участка с кадастровым номером 18:30:000000:2871 через точки 30, 31, 32 и 33 до точки 34, далее в западном направлении через точку 35 до точки 36, далее в северном направлении до исходной точки 1 согласно схеме:

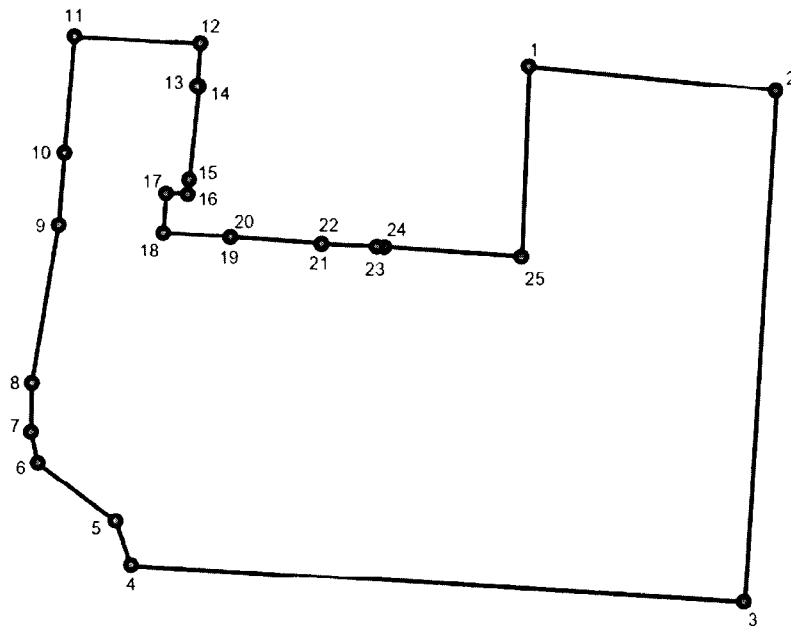


3. Таблица координат охранной зоны объекта культурного наследия (система координат МСК-18):

№ точки	Координата X	Координата Y
1	346 758,03	2 266 272,86
2	346 762,49	2 266 273,27
3	346 762,53	2 266 272,79
4	346 793,97	2 266 275,14

5	346 794,04	2 266 274,70
6	346 799,52	2 266 275,17
7	346 795,89	2 266 325,30
8	346 794,31	2 266 347,10
9	346 782,05	2 266 346,12
10	346 778,67	2 266 390,53
11	346 766,08	2 266 389,17
12	346 747,42	2 266 386,29
13	346 731,13	2 266 381,44
14	346 734,82	2 266 343,54
15	346 705,67	2 266 342,29
16	346 707,20	2 266 321,24
17	346 707,25	2 266 320,05
18	346 707,63	2 266 311,51
19	346 707,73	2 266 311,52
20	346 708,76	2 266 297,51
21	346 708,86	2 266 297,52
22	346 709,46	2 266 287,20
23	346 715,55	2 266 287,62
24	346 715,37	2 266 290,93
25	346 714,99	2 266 298,05
26	346 715,14	2 266 298,05
27	346 714,25	2 266 311,83
28	346 714,80	2 266 312,15
29	346 714,22	2 266 321,50
30	346 715,48	2 266 321,55
31	346 715,33	2 266 322,72
32	346 727,36	2 266 323,29
33	346 727,08	2 266 326,54
34	346 736,42	2 266 327,11
35	346 738,38	2 266 292,97
36	346 739,49	2 266 273,66

4. Граница зоны регулирования застройки и хозяйственной деятельности объекта культурного наследия проходит от исходной точки 1 в восточном направлении до точки 2, далее в южном направлении частично по границе земельного участка с кадастровым номером 18:30:000261:5 до точки 3, далее в западном направлении, пересекая улицу Красноармейскую, по границе земельного участка с кадастровым номером 18:30:000262:24 до точки 4, далее в северо-западном направлении через точки 5 и 6 до точки 7, далее в северном направлении через точки 8, 9 и 10 до точки 11, далее в восточном направлении до точки 12, далее в южном направлении вдоль границы земельного участка с кадастровым номером 18:30:000262:10 через точки 13, 14, 15, 16 и 17 до точки 18, далее в восточном направлении вдоль границы земельного участка с кадастровым номером 18:30:000262:20 до точки 19, далее в восточном направлении по границе земельного участка с кадастровым номером 18:30:000262:19 через точки 20, 21, 22 и 23 до точки 24, далее в восточном направлении через улицу Красноармейскую до точки 25, далее в северном направлении до исходной точки 1 согласно схеме:



5. Таблица координат зоны регулирования застройки и хозяйственной деятельности объекта культурного наследия (система координат МСК-18):

№ точки	Координата X	Координата Y
1	346 734,82	2 266 343,54
2	346 731,13	2 266 381,44
3	346 652,70	2 266 376,20
4	346 658,55	2 266 282,02
5	346 665,39	2 266 279,68
6	346 674,35	2 266 267,84

7	346 679,10	2 266 266,80
8	346 686,60	2 266 266,97
9	346 710,70	2 266 271,17
10	346 721,76	2 266 272,05
11	346 739,49	2 266 273,66
12	346 738,38	2 266 292,97
13	346 731,86	2 266 292,42
14	346 731,83	2 266 292,72
15	346 717,67	2 266 291,18
16	346 715,37	2 266 290,93
17	346 715,55	2 266 287,62
18	346 709,46	2 266 287,20
19	346 708,86	2 266 297,52
20	346 708,76	2 266 297,51
21	346 707,73	2 266 311,52
22	346 707,63	2 266 311,51
23	346 707,25	2 266 320,05
24	346 707,20	2 266 321,24
25	346 705,67	2 266 342,29

».

