



ПОСТАНОВЛЕНИЕ

от 3 марта 2021 года

№ 111

г. Ижевск

**О внесении изменения в постановление Правительства
Удмуртской Республики от 26 мая 2020 года № 220 «Об установлении
зон охраны объекта культурного наследия регионального значения
«Памятник архитектуры (Госбанк). 1894 г. Архитектор неизвестен»
и утверждении требований к градостроительным регламентам
в границах территорий данных зон»**

Правительство Удмуртской Республики **постановляет:**

Внести в зоны охраны объекта культурного наследия регионального значения «Памятник архитектуры (Госбанк). 1894 г. Архитектор неизвестен», расположенного по адресу: Удмуртская Республика, город Сарапул, улица Гагарина, дом 27, установленные постановлением Правительства Удмуртской Республики от 26 мая 2020 года № 220 «Об установлении зон охраны объекта культурного наследия регионального значения «Памятник архитектуры (Госбанк). 1894 г. Архитектор неизвестен» и утверждении требований к градостроительным регламентам в границах территорий данных зон», изменение, изложив их в редакции согласно приложению.

**Председатель Правительства
Удмуртской Республики**



Я.В. Семенов

Приложение
к постановлению Правительства
Удмуртской Республики
от 3 марта 2021 года № 111

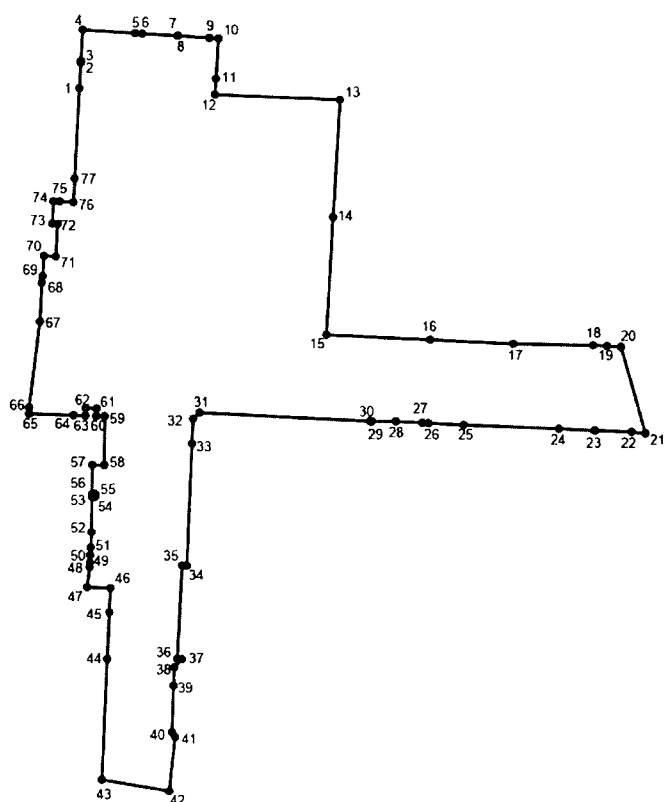
«Приложение
к постановлению Правительства
Удмуртской Республики
от 26 мая 2020 года № 220

ЗОНЫ ОХРАНЫ
объекта культурного наследия регионального значения
«Памятник архитектуры (Госбанк). 1894 г. Архитектор неизвестен»,
расположенного по адресу: Удмуртская Республика,
город Сарапул, улица Гагарина, дом 27

1. Зоны охраны объекта культурного наследия регионального значения «Памятник архитектуры (Госбанк). 1894 г. Архитектор неизвестен», расположенного по адресу: Удмуртская Республика, город Сарапул, улица Гагарина, дом 27 (далее – объект культурного наследия), устанавливаются в составе охранной зоны и зоны регулирования застройки и хозяйственной деятельности согласно схеме:



2. Граница охранной зоны объекта культурного наследия начинается от исходной точки 1 в северном направлении по границе домовладений по улице Красноармейской через точки 2 и 3 до точки 4, далее в восточном направлении перпендикулярно улице Красноармейской через точки 5, 6, 7, 8 и 9 до точки 10, далее в южном направлении через точку 11 до точки 12, далее в восточном направлении до точки 13, далее в южном направлении через точку 14 до точки 15, затем в восточном направлении по границе домовладений по улице Гагарина через точки 16, 17, 18 и 19 до точки 20, далее в юго-восточном направлении до точки 21, далее в западном направлении по границам домовладений по улице Гагарина и границам территории объекта культурного наследия через точки 22, 23, 24, 25, 26, 27, 28, 29, 30 и 31 до точки 32, далее в южном направлении по границам домовладений по улице Красноармейской и территории объекта культурного наследия через точки 33, 34, 35, 36, 37, 38, 39, 40 и 41 до точки 42, далее в западном направлении до точки 43, далее в северном направлении через точки 44 и 45 до точки 46, далее в западном направлении до точки 47, далее в северном направлении по границе домовладений по улице Красноармейской через точки 48, 49, 50, 51, 52, 53, 54, 55 и 56 до точки 57, далее в восточном направлении до точки 58, далее в северном направлении до точки 59, далее в западном направлении по границе домовладений по улице Красноармейской через точки 60, 61, 62, 63 и 64 до точки 65, далее в северном направлении через точки 66, 67, 68 и 69 до точки 70, далее в восточном направлении до точки 71, далее в северном направлении через точки 72 и 73 до точки 74, далее в восточном направлении через точку 75 до точки 76, далее в северном направлении через точку 77 до исходной точки 1 согласно схеме:



3. Таблица координат охранной зоны объекта культурного наследия
(система координат МСК-18):

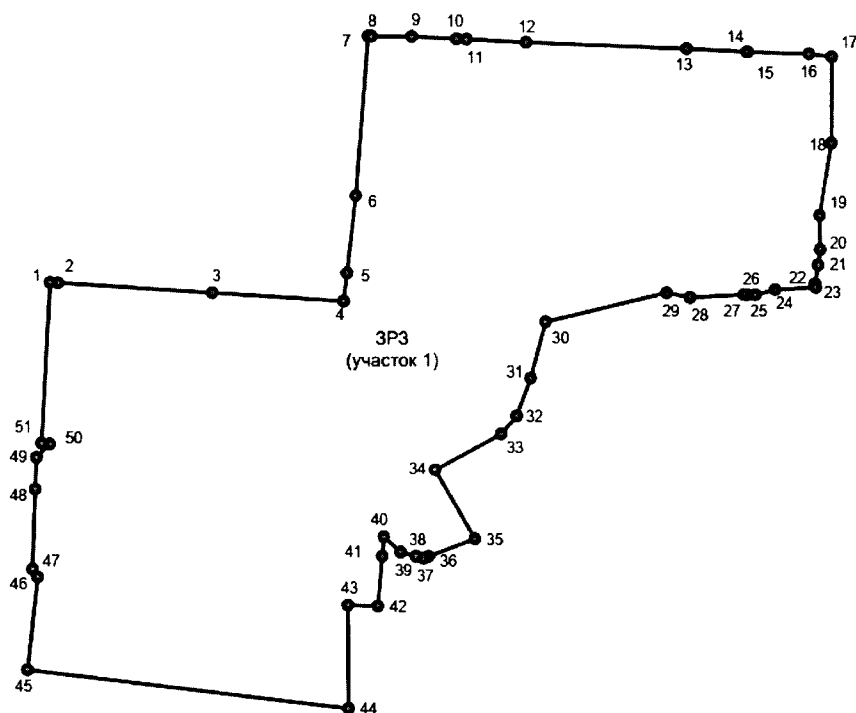
№ точки	Координата X	Координата Y
1	346 642,05	2 266 303,05
2	346 648,63	2 266 303,40
3	346 649,13	2 266 303,43
4	346 657,19	2 266 303,88
5	346 656,35	2 266 317,45
6	346 656,23	2 266 319,33
7	346 655,67	2 266 328,46
8	346 655,66	2 266 328,59
9	346 655,15	2 266 336,79
10	346 655,00	2 266 339,13
11	346 644,55	2 266 338,48
12	346 640,34	2 266 338,22
13	346 639,09	2 266 370,74
14	346 608,43	2 266 368,96
15	346 577,76	2 266 367,18
16	346 576,49	2 266 394,16
17	346 575,48	2 266 415,69
18	346 575,12	2 266 436,29
19	346 574,92	2 266 439,92
20	346 574,72	2 266 443,54
21	346 552,11	2 266 449,84
22	346 552,52	2 266 446,27
23	346 552,83	2 266 436,76
24	346 553,29	2 266 427,46
25	346 554,25	2 266 402,81
26	346 554,69	2 266 393,65
27	346 554,77	2 266 392,12
28	346 555,11	2 266 385,20
29	346 555,14	2 266 378,93
30	346 555,15	2 266 378,45
31	346 557,35	2 266 334,15
32	346 555,76	2 266 332,44
33	346 549,30	2 266 332,16

34	346 517,39	2 266 330,75
35	346 517,44	2 266 329,55
36	346 492,98	2 266 328,24
37	346 492,90	2 266 329,46
38	346 490,78	2 266 327,46
39	346 485,91	2 266 327,24
40	346 473,62	2 266 326,81
41	346 472,37	2 266 327,65
42	346 458,17	2 266 326,08
43	346 461,19	2 266 308,63
44	346 492,95	2 266 310,08
45	346 505,23	2 266 310,64
46	346 511,52	2 266 310,93
47	346 511,76	2 266 304,90
48	346 517,05	2 266 305,59
49	346 518,20	2 266 305,65
50	346 520,19	2 266 305,76
51	346 522,21	2 266 305,88
52	346 526,21	2 266 306,09
53	346 535,45	2 266 306,19
54	346 535,44	2 266 307,05
55	346 536,22	2 266 307,06
56	346 536,21	2 266 306,20
57	346 543,78	2 266 306,28
58	346 543,75	2 266 309,38
59	346 556,40	2 266 309,51
60	346 556,46	2 266 307,37
61	346 558,41	2 266 307,44
62	346 558,52	2 266 304,59
63	346 556,57	2 266 304,52
64	346 556,67	2 266 301,43
65	346 557,04	2 266 289,90
66	346 558,74	2 266 289,96
67	346 581,11	2 266 292,76
68	346 591,22	2 266 293,24
69	346 592,94	2 266 293,53
70	346 598,21	2 266 293,83

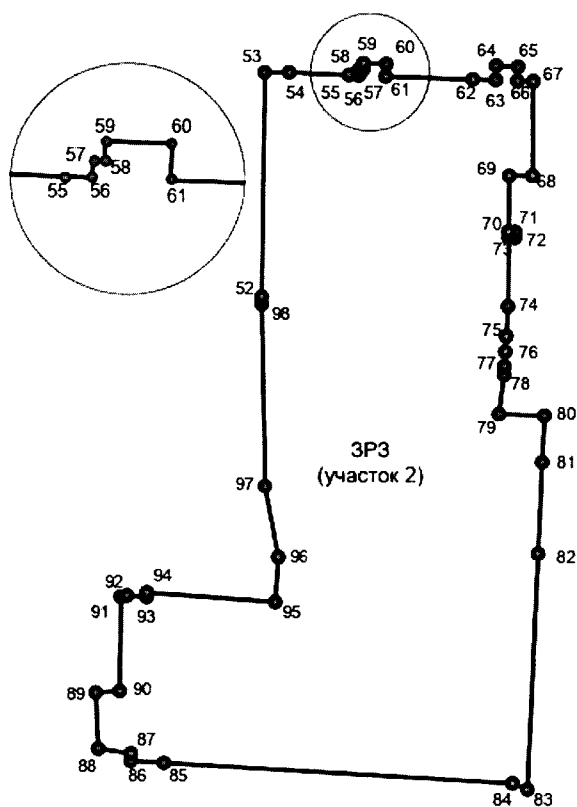
71	346 598,03	2 266 296,90
72	346 606,55	2 266 297,42
73	346 606,64	2 266 296,02
74	346 612,46	2 266 296,30
75	346 612,38	2 266 297,87
76	346 612,20	2 266 301,46
77	346 618,35	2 266 301,79

4. Граница зоны регулирования застройки и хозяйственной деятельности объекта культурного наследия проходит:

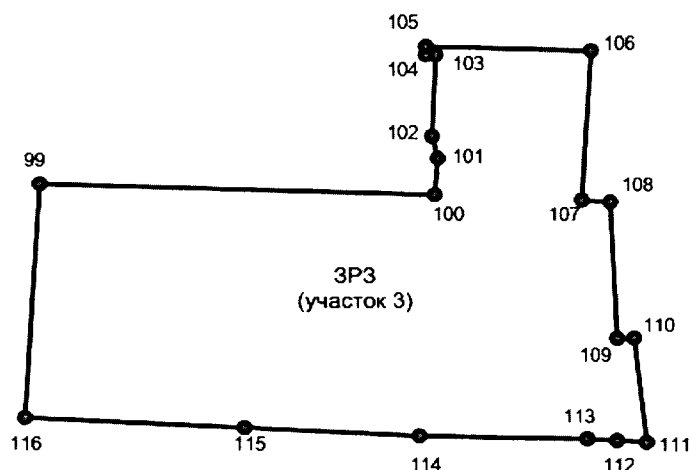
участок 1 – начинается от точки 1 в восточном направлении по южной границе территории объекта культурного наследия через точки 2 и 3 до точки 4, далее в северном направлении по восточной границе территории объекта культурного наследия через точки 5, 6 и 7 до точки 8, далее в восточном направлении по границам домовладений по улице Гагарина через точки 9, 10, 11, 12, 13, 14, 15 и 16 до точки 17, далее в южном направлении через точки 18, 19, 20, 21 и 22 до точки 23, далее в западном направлении через точки 24, 25, 26, 27, 28 и 29 до точки 30, далее в юго-западном направлении через точки 31, 32 и 33 до точки 34, далее в юго-восточном направлении до точки 35, затем в западном направлении через точки 36, 37, 38 и 39 до точки 40, далее в южном направлении через точку 41 до точки 42, далее в западном направлении до точки 43, далее в южном направлении до точки 44, затем в западном направлении перпендикулярно улице Красноармейской до точки 45, далее в северном направлении через точки 46, 47, 48, 49, 50 и 51 до исходной точки 1 согласно схеме:



участок 2 – начинается от исходной точки 52 в северном направлении до точки 53, далее в восточном направлении по границе домовладений на пересечении улиц Гагарина и Красноармейской через точки 54, 55, 56, 57, 58, 59, 60, 61, 62, 63, 64, 65 и 66 до точки 67, далее в южном направлении до точки 68, далее в западном направлении до точки 69, далее в южном направлении через точки 70, 71, 72, 73, 74, 75, 76, 77 и 78 до точки 79, далее в восточном направлении до точки 80, далее в южном направлении по границам домовладений по улице Красноармейской до точки 83, далее в западном направлении перпендикулярно улице Красноармейской через точки 84, 85, 86 и 87 до точки 88, далее в северном направлении до точки 89, далее в восточном направлении до точки 90, далее в северном направлении через точку 91 до точки 92, далее в восточном направлении через точки 93 и 94 до точки 95, далее в северном направлении через точки 96, 97 и 98 до исходной точки 52 согласно схеме:



участок 3 – начинается от исходной точки 99 в восточном направлении до точки 100, далее в северном направлении через точки 101, 102, 103 и 104 до точки 105, далее в восточном направлении до точки 106, далее в южном направлении через точки 107, 108, 109 и 110 до точки 111, далее в западном направлении через точки 112, 113, 114 и 115 до точки 116, затем в северном направлении до исходной точки 99 согласно схеме:



5. Таблица координат зоны регулирования застройки и хозяйственной деятельности объекта культурного наследия (система координат МСК-18):

№ точки	Координата X	Координата Y
Участок 1		
1	346 517,44	2 266 329,55
2	346 517,39	2 266 330,75
3	346 515,87	2 266 354,40
4	346 514,57	2 266 374,66
5	346 518,95	2 266 375,17
6	346 530,73	2 266 376,54
7	346 555,15	2 266 378,45
8	346 555,14	2 266 378,93
9	346 555,11	2 266 385,20
10	346 554,77	2 266 392,12
11	346 554,69	2 266 393,65
12	346 554,25	2 266 402,81
13	346 553,29	2 266 427,46
14	346 552,83	2 266 436,74
15	346 552,83	2 266 436,76
16	346 552,52	2 266 446,27
17	346 552,11	2 266 449,84
18	346 538,96	2 266 449,74
19	346 527,83	2 266 447,91
20	346 522,63	2 266 448,04
21	346 520,24	2 266 447,71
22	346 517,39	2 266 447,21
23	346 516,82	2 266 447,34

24	346 516,48	2 266 441,05
25	346 515,64	2 266 437,96
26	346 515,68	2 266 436,74
27	346 515,69	2 266 436,26
28	346 515,24	2 266 427,97
29	346 515,96	2 266 424,36
30	346 511,46	2 266 405,77
31	346 502,93	2 266 403,48
32	346 497,15	2 266 401,32
33	346 494,42	2 266 398,94
34	346 488,88	2 266 388,74
35	346 478,26	2 266 394,81
36	346 475,60	2 266 387,70
37	346 475,29	2 266 386,88
38	346 475,60	2 266 385,73
39	346 476,22	2 266 383,41
40	346 478,56	2 266 380,81
41	346 475,60	2 266 380,55
42	346 467,91	2 266 379,86
43	346 468,07	2 266 375,22
44	346 452,21	2 266 375,32
45	346 458,17	2 266 326,08
46	346 472,37	2 266 327,65
47	346 473,62	2 266 326,81
48	346 485,91	2 266 327,24
49	346 490,78	2 266 327,46
50	346 492,90	2 266 329,46
51	346 492,98	2 266 328,24
Участок 2		
52	346 527,46	2 266 273,42
53	346 557,57	2 266 273,82
54	346 557,55	2 266 277,07
55	346 557,22	2 266 285,02
56	346 557,16	2 266 286,35
57	346 557,96	2 266 286,37
58	346 557,94	2 266 286,87
59	346 558,84	2 266 286,91

60	346 558,74	2 266 289,96
61	346 557,04	2 266 289,90
62	346 556,67	2 266 301,43
63	346 556,57	2 266 304,52
64	346 558,52	2 266 304,59
65	346 558,41	2 266 307,44
66	346 556,46	2 266 307,37
67	346 556,40	2 266 309,51
68	346 543,75	2 266 309,38
69	346 543,78	2 266 306,28
70	346 536,21	2 266 306,20
71	346 536,22	2 266 307,06
72	346 535,44	2 266 307,05
73	346 535,45	2 266 306,19
74	346 526,21	2 266 306,09
75	346 522,21	2 266 305,88
76	346 520,19	2 266 305,76
77	346 518,20	2 266 305,65
78	346 517,05	2 266 305,59
79	346 511,76	2 266 304,90
80	346 511,52	2 266 310,93
81	346 505,23	2 266 310,64
82	346 492,95	2 266 310,08
83	346 461,19	2 266 308,63
84	346 462,05	2 266 306,67
85	346 464,74	2 266 260,38
86	346 465,01	2 266 255,99
87	346 466,01	2 266 256,02
88	346 466,66	2 266 251,70
89	346 474,25	2 266 251,35
90	346 474,46	2 266 254,55
91	346 487,13	2 266 254,66
92	346 487,27	2 266 255,50
93	346 487,05	2 266 258,12
94	346 487,65	2 266 258,14
95	346 486,42	2 266 275,20
96	346 492,44	2 266 275,63

97	346 501,98	2 266 273,86
98	346 526,46	2 266 273,44
Участок 3		
99	346 608,43	2 266 368,96
100	346 607,08	2 266 417,53
101	346 611,91	2 266 417,89
102	346 614,79	2 266 417,20
103	346 625,42	2 266 417,61
104	346 625,43	2 266 416,42
105	346 626,53	2 266 416,44
106	346 626,01	2 266 436,66
107	346 606,45	2 266 435,54
108	346 606,22	2 266 439,03
109	346 588,25	2 266 439,91
110	346 588,28	2 266 442,00
111	346 574,72	2 266 443,54
112	346 574,92	2 266 439,92
113	346 575,12	2 266 436,29
114	346 575,48	2 266 415,69
115	346 576,49	2 266 394,16
116	346 577,76	2 266 367,18

».

