



## ПОСТАНОВЛЕНИЕ

от 9 декабря 2020 года

№ 603

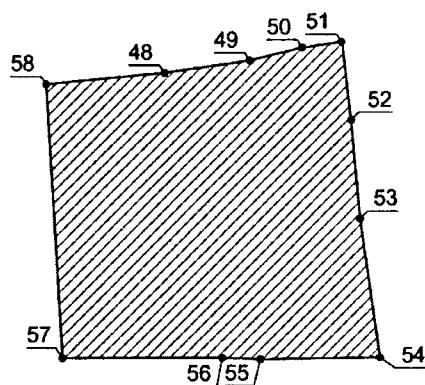
г. Ижевск

**О внесении изменения в постановление Правительства Удмуртской Республики от 3 апреля 2020 года № 102 «Об установлении зон охраны объекта культурного наследия регионального значения «Памятник гражданской архитектуры – «Красная больница». 1902 – 1906 гг. Архитектор И.А. Чарушин» и утверждении требований к градостроительным регламентам в границах территорий данных зон»**

Правительство Удмуртской Республики **постановляет:**

Внести в зоны охраны объекта культурного наследия регионального значения «Памятник гражданской архитектуры – «Красная больница». 1902 – 1906 гг. Архитектор И.А. Чарушин», расположенного по адресу: Удмуртская Республика, город Воткинск, улица 1 Мая, дом 132, установленные постановлением Правительства Удмуртской Республики от 3 апреля 2020 года № 102 «Об установлении зон охраны объекта культурного наследия регионального значения «Памятник гражданской архитектуры – «Красная больница». 1902 – 1906 гг. Архитектор И.А. Чарушин» и утверждении требований к градостроительным регламентам в границах территорий данных зон», изменение, изложив пункты 4 – 11 в следующей редакции:

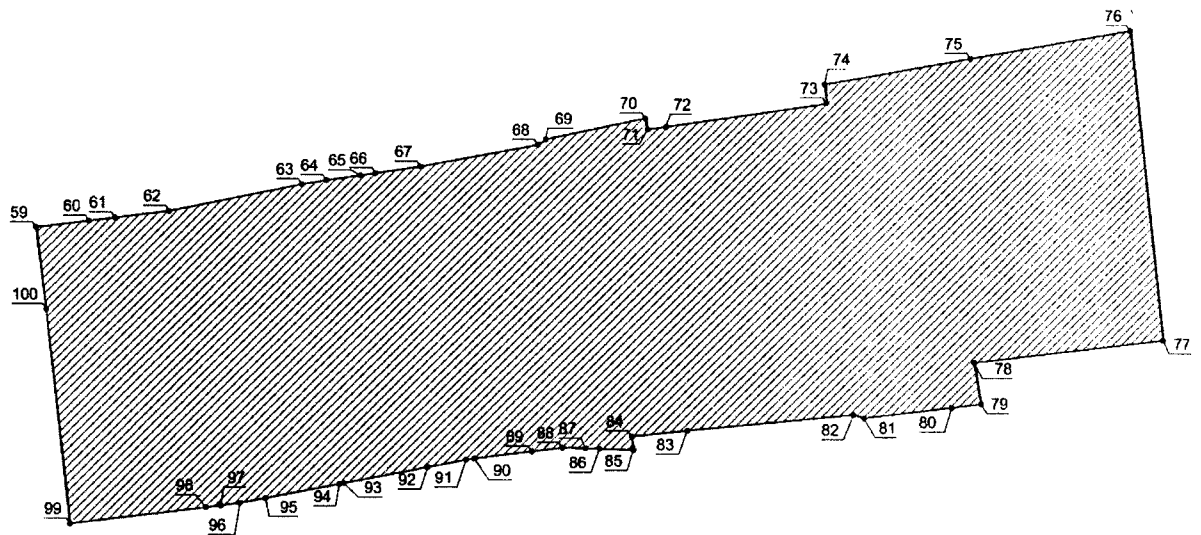
«4. Граница участка 2 зоны регулирования застройки и хозяйственной деятельности объекта культурного наследия проходит от точки 48 в восточном направлении 14 метров до точки 51, далее 25 метров в южном направлении до точки 54, далее 25 метров на запад до точки 57, далее 21 метр в северном направлении до точки 58, далее 9 метров в восточном направлении до исходной точки 48 согласно схеме:



5. Таблица координат участка 2 зоны регулирования застройки и хозяйственной деятельности объекта культурного наследия:

№ точки	Координата X	Координата Y
48	412564.95	2277435.19
49	412565.91	2277441.91
50	412566.93	2277446.03
51	412567.39	2277449.17
52	412561.27	2277449.87
53	412553.50	2277450.54
54	412542.64	2277452.06
55	412542.50	2277442.64
56	412542.61	2277439.64
57	412542.58	2277427.00
58	412564.07	2277425.93

6. Граница участка 3 зоны регулирования застройки и хозяйственной деятельности объекта культурного наследия проходит от точки 59 в восточном направлении 67 метров до точки 70, далее 1 метр в южном направлении до точки 71, далее 19 метров в восточном направлении до точки 73, далее 2 метра в северном направлении до точки 74, далее 34 метра в восточном направлении до точки 76, далее 33 метра в южном направлении до точки 77, затем 21 метр в западном направлении до точки 78, далее 5 метров в южном направлении до точки 79, далее 38 метров в западном направлении до точки 84, далее 1 метр в южном направлении до точки 85, далее 62 метра в западном направлении до точки 99, далее 24 метра в северном направлении до точки 100, далее 9 метров в северном направлении до исходной точки 59 согласно схеме:

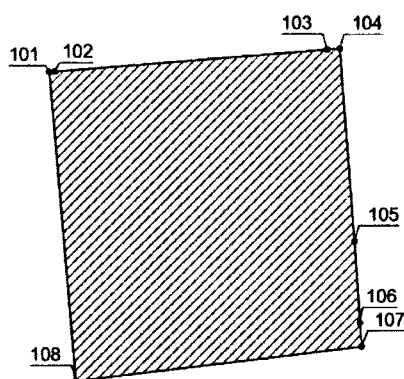


7. Таблица координат участка 3 зоны регулирования застройки и хозяйственной деятельности объекта культурного наследия:

№ точки	Координата X	Координата Y
59	412538.23	2277284.77
60	412538.94	2277290.51
61	412539.29	2277293.32
62	412540.01	2277299.22
63	412542.90	2277313.62
64	412543.33	2277316.28
65	412543.86	2277319.99
66	412544.09	2277321.61
67	412544.85	2277326.64
68	412547.17	2277339.16
69	412547.82	2277340.09
70	412550.07	2277350.81
71	412548.89	2277350.98
72	412549.15	2277353.10
73	412551.64	2277370.46
74	412553.73	2277370.24
75	412556.46	2277386.08
76	412559.52	2277403.29
77	412526.18	2277407.09
78	412523.74	2277386.39
79	412519.07	2277386.90
80	412518.85	2277383.85
81	412517.73	2277374.41
82	412518.08	2277373.29
83	412516.41	2277355.52

84	412515.75	2277349.22
85	412514.27	2277349.46
86	412514.41	2277345.77
87	412514.45	2277344.29
88	412514.52	2277341.74
89	412514.11	2277338.43
90	412513.34	2277332.19
91	412513.18	2277331.30
92	412512.35	2277326.99
93	412510.64	2277318.06
94	412510.56	2277317.66
95	412509.01	2277309.60
96	412508.48	2277306.81
97	412508.22	2277303.78
98	412508.02	2277303.14
99	412506.19	2277288.36
100	412529.61	2277285.83

8. Граница участка 4 зоны регулирования застройки и хозяйственной деятельности объекта культурного наследия проходит от точки 101 в восточном направлении 27 метров до точки 104, далее 28 метров в южном направлении до точки 107, далее 26 метров в западном направлении до точки 108, далее 29 метров в северном направлении до исходной точки 101 согласно схеме:

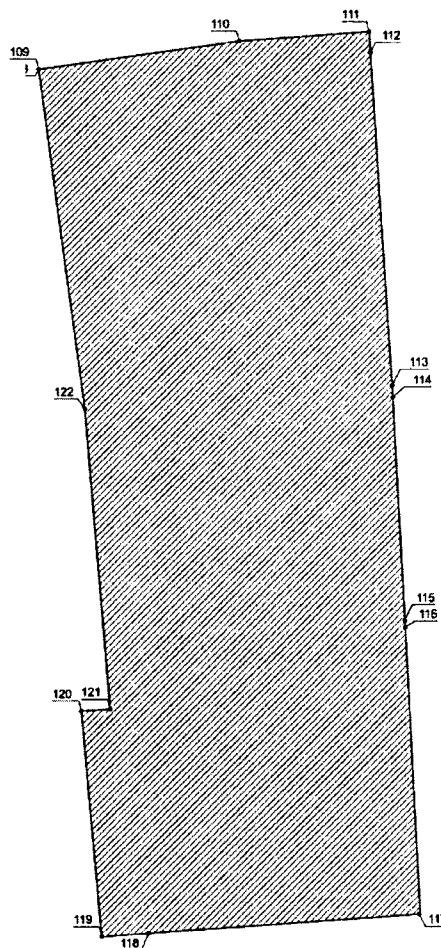


9. Таблица координат участка 4 зоны регулирования застройки и хозяйственной деятельности объекта культурного наследия:

№ точки	Координата X	Координата Y
101	412533.69	2277249.98
102	412533.73	2277250.48
103	412535.73	2277275.5
104	412535.83	2277276.66
105	412518.11	2277277.91
106	412510.58	2277278.38

107	412508.39	2277278.52
108	412505.27	2277252.26

10. Граница участка 5 зоны регулирования застройки и хозяйственной деятельности объекта культурного наследия проходит от точки 109 в восточном направлении 48 метров до точки 111, далее 128 метров в южном направлении до точки 117, далее 46 метров в западном направлении до точки 119, далее 32 метра в северном направлении до точки 120, далее 5 метров в восточном направлении до точки 121, далее 93 метра в северном направлении до исходной точки 109 согласно схеме:



11. Таблица координат участка 5 зоны регулирования застройки и хозяйственной деятельности объекта культурного наследия:

№ точки	Координата X	Координата Y
109	412665.37	2277170.76
110	412669.44	2277199.79
111	412670.83	2277218.68
112	412667.91	2277218.86
113	412619.65	2277221.80
114	412617.99	2277221.90
115	412585.70	2277223.46

116	412584.70	2277223.49
117	412543.16	2277225.41
118	412540.51	2277185.98
119	412540.05	2277179.21
120	412572.73	2277176.45
121	412573.04	2277181.58
122	412616.30	2277177.22

».

**Председатель Правительства  
Удмуртской Республики**



**Я.В. Семенов**