



ПОСТАНОВЛЕНИЕ

от 3 июля 2020 года

№ 297

г. Ижевск

**О внесении изменения в постановление Правительства
Удмуртской Республики от 12 февраля 2019 года № 38
«Об установлении зон охраны объекта культурного наследия
регионального значения «Удельное ведомство, 1880 г.» и утверждении
требований к градостроительным регламентам в границах
территорий данных зон»**

Правительство Удмуртской Республики **постановляет:**

Внести изменение в зоны охраны объекта культурного наследия регионального значения «Удельное ведомство, 1880 г.», расположенного по адресу: Удмуртская Республика, город Сарапул, улица Гагарина, дом 20, установленные постановлением Правительства Удмуртской Республики от 12 февраля 2019 года № 38 «Об установлении зон охраны объекта культурного наследия регионального значения «Удельное ведомство, 1880 г.» и утверждении требований к градостроительным регламентам в границах территорий данных зон», изложив их в редакции согласно приложению.

**Председатель Правительства
Удмуртской Республики**



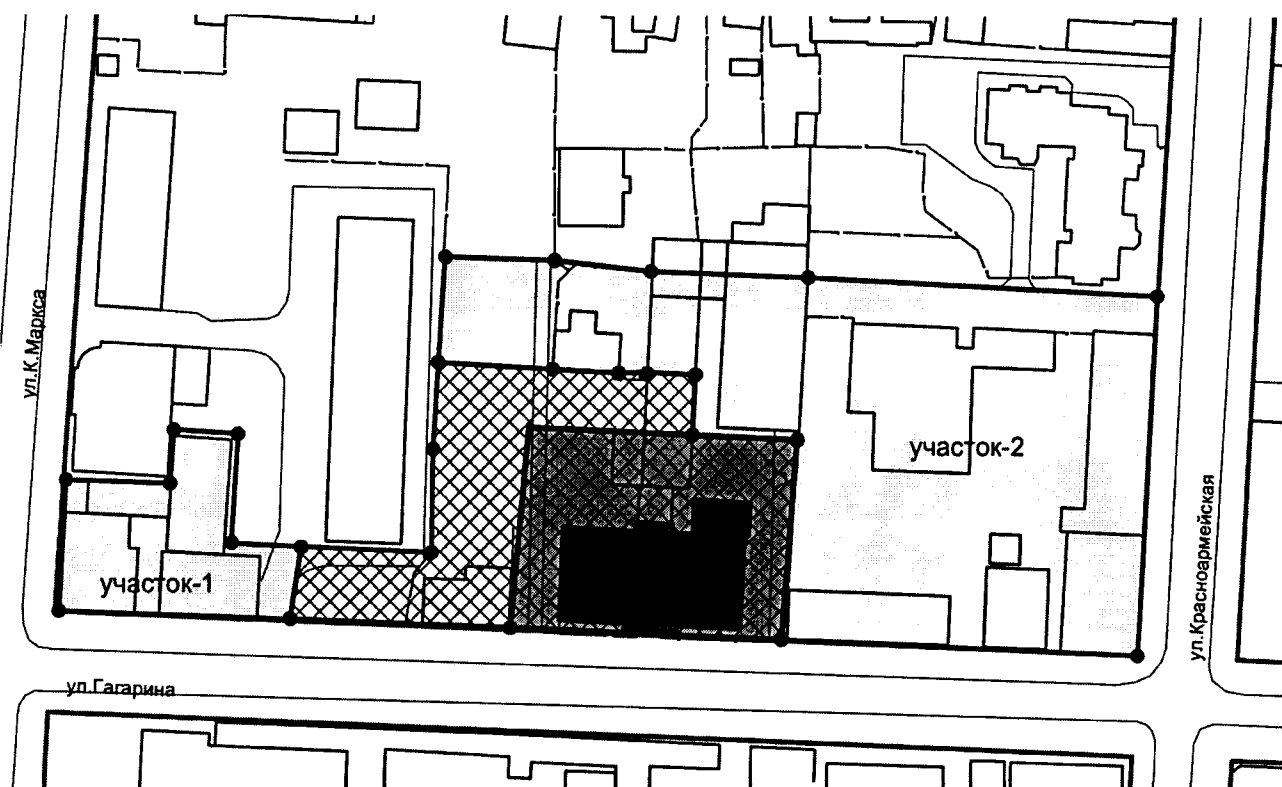
Я.В. Семенов

Приложение
к постановлению Правительства
Удмуртской Республики
от 3 июля 2020 года № 297

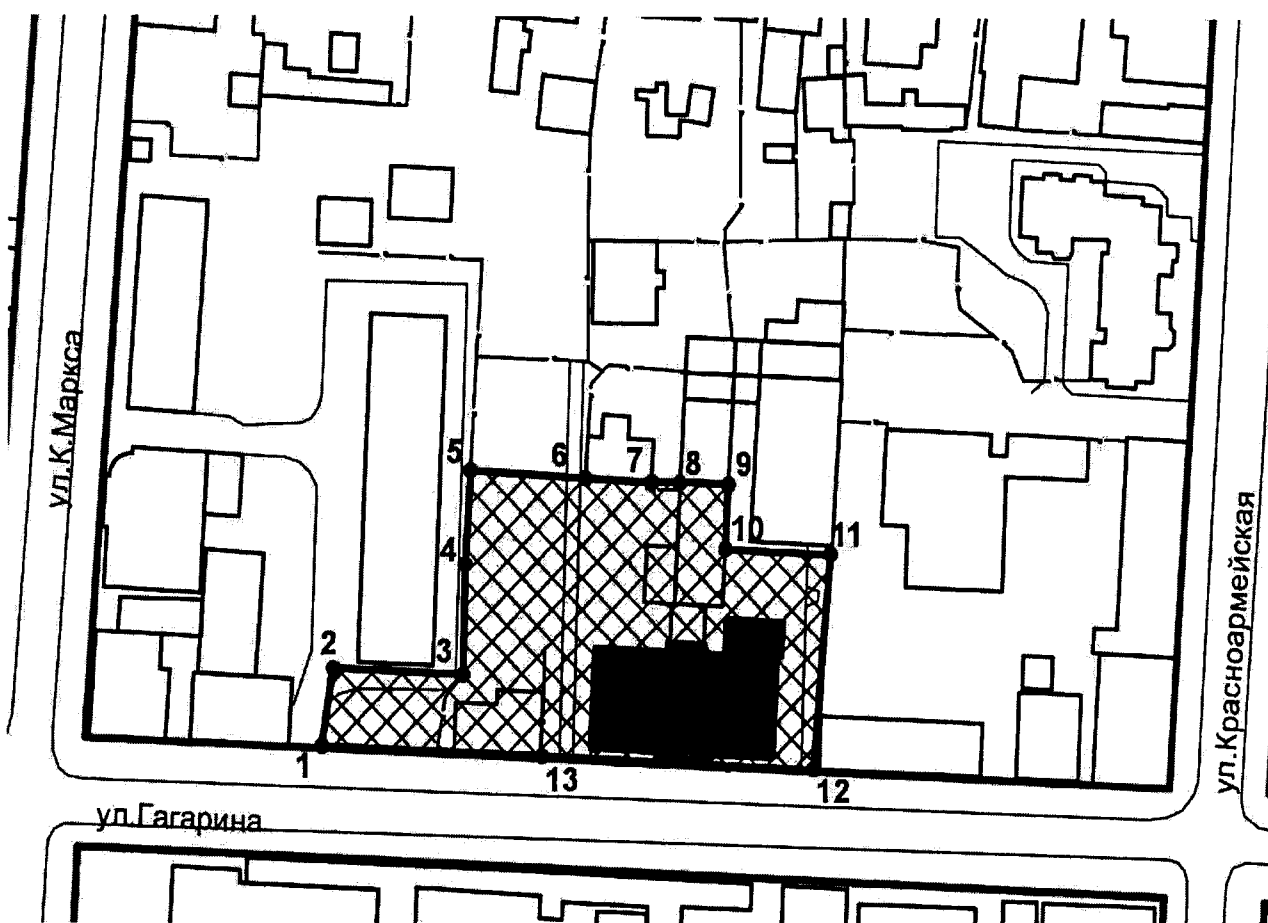
«Приложение
к постановлению Правительства
Удмуртской Республики
от 12 февраля 2019 года № 38

ЗОНЫ ОХРАНЫ
объекта культурного наследия регионального значения
«Удельное ведомство, 1880 г.», расположенного по адресу:
Удмуртская Республика, город Сарапул, улица Гагарина, дом 20

1. Зоны охраны объекта культурного наследия регионального значения «Удельное ведомство, 1880 г.», расположенного по адресу: Удмуртская Республика, город Сарапул, улица Гагарина, дом 20, (далее – объект культурного наследия) устанавливаются в составе охранной зоны объекта культурного наследия и зоны регулирования застройки и хозяйственной деятельности согласно схеме:



2. Граница охранной зоны объекта культурного наследия проходит от начальной точки 1 в северном направлении 15,7 метра до точки 2, далее на восток 27,5 метра до точки 3, затем на север 21,9 метра до точки 4, далее на север 18,4 метра до точки 5, далее на восток 24,4 метра до точки 6, затем на восток 14 метров до точки 7, далее на восток 6,1 метра до точки 8, далее на восток 10,1 метра до точки 9, затем на юг 12,7 метра до точки 10, далее на восток 22,3 метра до точки 11, далее на юг 42,7 метра до точки 12, далее на запад 57,6 метра до точки 13, далее 46,6 метра до исходной точки 1 согласно схеме:



3. Таблица координат границ охранной зоны объекта культурного наследия:

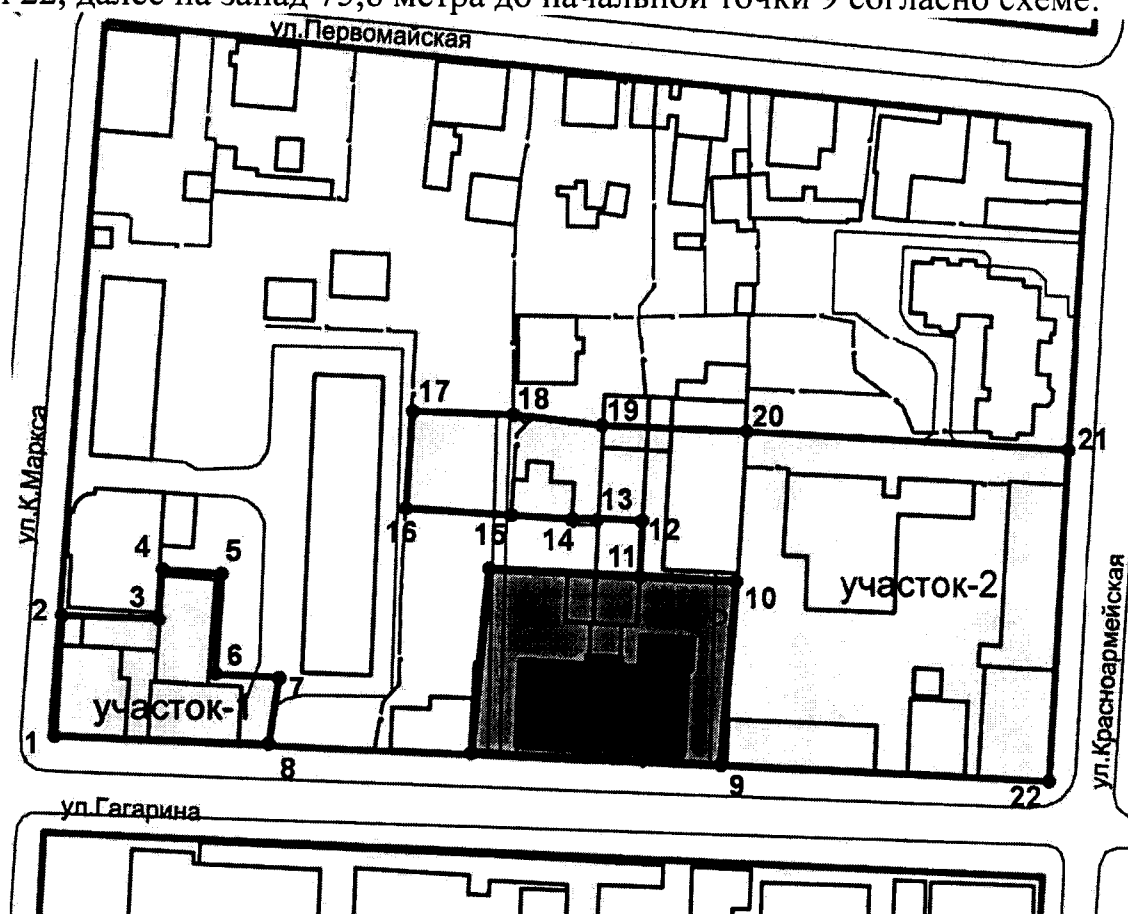
№ точки	Координата X	Координата Y
1	346587.77	2266133.04
2	346603.24	2266135.41
3	346601.96	2266162.92
4	346623.81	2266163.27
5	346642.19	2266164.42
6	346640.72	2266188.72

7	346639.93	2266202.71
8	346640.07	2266208.82
9	346639.61	2266218.96
10	346626.89	2266218.37
11	346625.88	2266240.63
12	346583.32	2266237.10
13	346585.90	2266179.56

4. Граница зоны регулирования застройки и хозяйственной деятельности проходит:

участок 1 – от начальной точки 1 на север 27,9 метра до точки 2, далее на восток 22,2 метра до точки 3, далее на север 11,4 метра до точки 4, далее на восток 13,6 метра до точки 5, далее на юг 23,2 метра до точки 6, далее на восток 14,5 метра до точки 7, далее на юг 15,7 метра до точки 8, затем на запад 49 метров до начальной точки 1;

участок 2 – от начальной точки 9 на север 42,7 метра до точки 10, далее на запад 22,3 метра до точки 11, затем на север 12,7 метра до точки 12, далее на запад 10,2 метра до точки 13, далее 6,1 метра до точки 14, далее 14 метров до точки 15, затем 24,3 метра до точки 16, далее на север 22,5 метра до точки 17, далее на восток 23,3 метра до точки 18, затем 20,6 метра до точки 19, далее 33,4 метра до точки 20, далее 74,7 метра до точки 21, затем на юг 76,4 метра до точки 22, далее на запад 75,8 метра до начальной точки 9 согласно схеме:



5. Таблица координат зоны регулирования застройки и хозяйственной деятельности:

№ точки	Координата X	Координата Y
Участок 1		
1	346589.48	2266084.13
2	346617.35	2266085.77
3	346616.60	2266107.94
4	346627.93	2266108.70
5	346627.10	2266122.31
6	346603.91	2266120.76
7	346603.24	2266135.41
8	346587.77	2266133.04
Участок 2		
9	346583.32	2266237.10
10	346625.88	2266240.63
11	346626.89	2266218.37
12	346639.61	2266218.96
13	346640.07	2266208.82
14	346639.93	2266202.71
15	346640.72	2266188.72
16	346642.19	2266164.42
17	346664.60	2266165.83
18	346663.86	2266189.12
19	346661.54	2266209.56
20	346660.29	2266242.89
21	346656.44	2266317.14
22	346579.90	2266312.70

».

