



ПОСТАНОВЛЕНИЕ

от 3 июля 2020 года

№ 290

г. Ижевск

**О внесении изменения в постановление Правительства
Удмуртской Республики от 22 мая 2020 года № 205 «Об установлении
зон охраны объекта культурного наследия регионального значения
«Дом Марковых, бывш. Сарапульское казначейство, 1904 г.»
и утверждении требований к градостроительным регламентам
в границах территорий данных зон»**

Правительство Удмуртской Республики **постановляет**:

Внести изменение в зоны охраны объекта культурного наследия регионального значения «Дом Марковых, бывш. Сарапульское казначейство, 1904 г.», расположенного по адресу: Удмуртская Республика, город Сарапул, улица Азина, дом 46, установленные постановлением Правительства Удмуртской Республики от 22 мая 2020 года № 205 «Об установлении зон охраны объекта культурного наследия регионального значения «Дом Марковых, бывш. Сарапульское казначейство, 1904 г.» и утверждении требований к градостроительным регламентам в границах территорий данных зон», изложив их в редакции согласно приложению.

**Председатель Правительства
Удмуртской Республики**



Я.В. Семенов

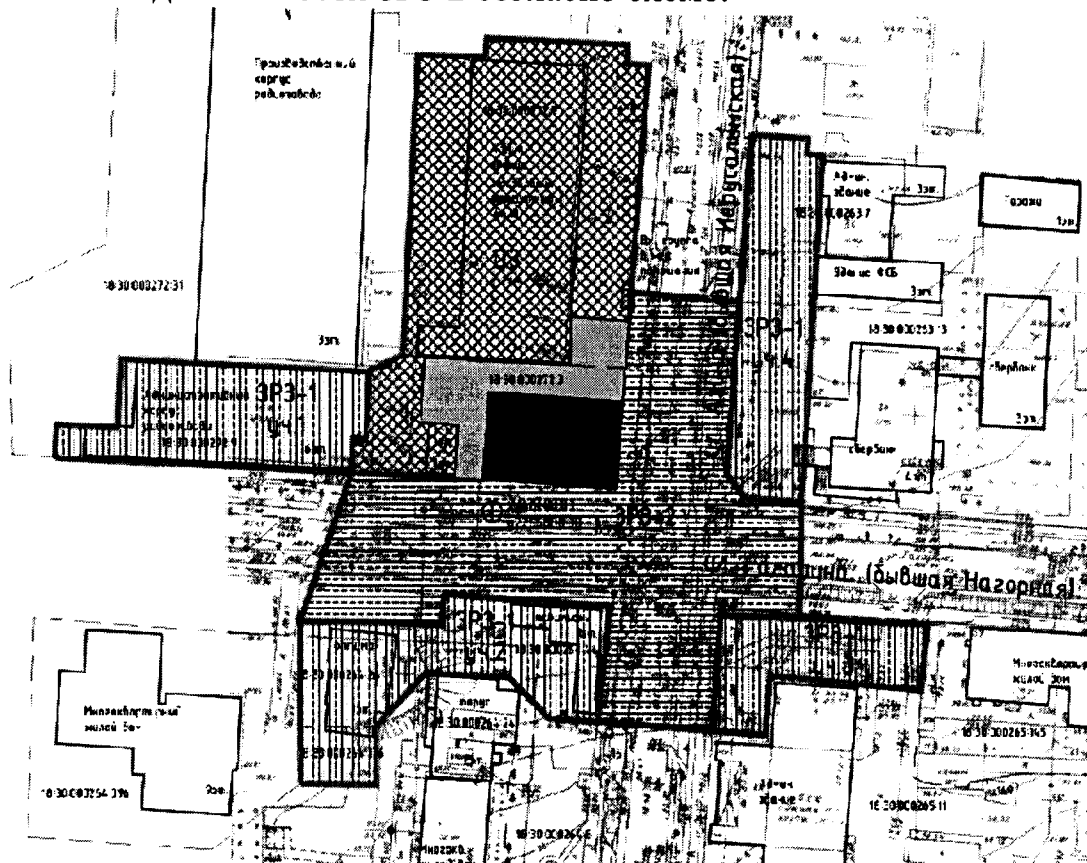
Приложение
к постановлению Правительства
Удмуртской Республики
от 3 июля 2020 года № 290

«Приложение
к постановлению Правительства
Удмуртской Республики
от 22 мая 2020 года № 205

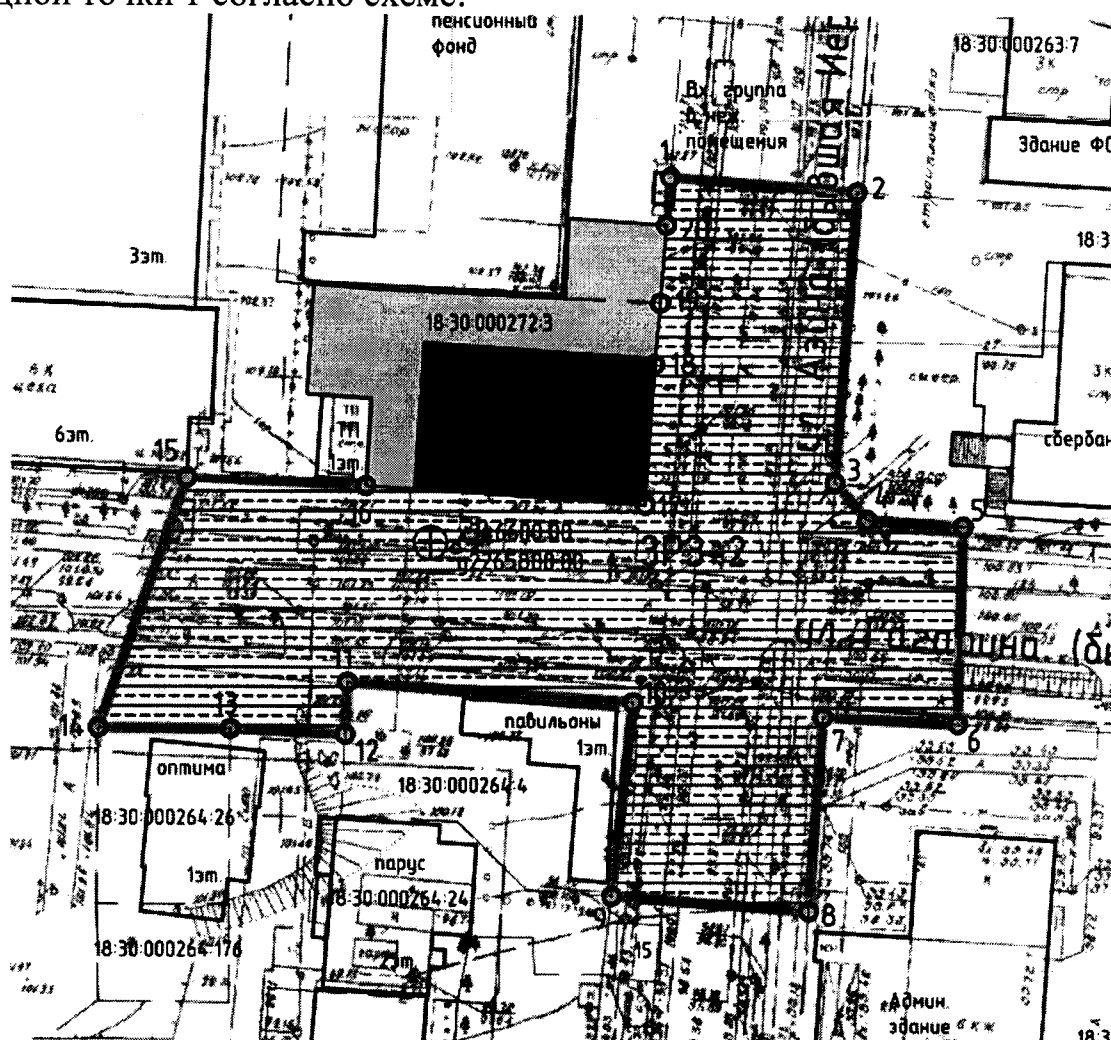
ЗОНЫ ОХРАНЫ

**объекта культурного наследия регионального значения
«Дом Марковых, бывш. Сарапульское казначейство, 1904 г.»,
расположенного по адресу: Удмуртская Республика,
город Сарапул, улица Азина, дом 46**

1. Зоны охраны объекта культурного наследия регионального значения «Дом Марковых, бывш. Сарапульское казначейство, 1904 г.», расположенного по адресу: Удмуртская Республика, город Сарапул, улица Азина, дом 46 (далее – объект культурного наследия), устанавливаются в составе охранной зоны, зоны регулирования застройки и хозяйственной деятельности ЗРЗ-1, состоящей из четырех участков, и зоны регулирования застройки и хозяйственной деятельности ЗРЗ-2 согласно схеме:



2. Граница охранной зоны объекта культурного наследия проходит от исходной точки 1 в восточном направлении вдоль северной границы земельного участка с кадастровым номером 18:30:000272:7 через точки 2, 3 и 4 до точки 5, далее в южном направлении по восточной границе земельного участка с кадастровым номером 18:30:000272:7 вдоль улицы Азина через точки 6 и 7 до точки 8, далее по границе территории объекта культурного наследия через точки 9, 10, 11, 12, 13 и 14 до точки 15, далее в западном направлении до точки 16, далее в северном направлении по восточной границе земельного участка с кадастровым номером 18:30:000272:9 через точки 17 и 18 до точки 19, далее в северо-восточном направлении до точки 20, далее в северном направлении по западной границе земельного участка с кадастровым номером 18:30:000272:7 до точки 21, далее в восточном направлении через точку 22 до исходной точки 1 согласно схеме:



3. Таблица координат охранной зоны объекта культурного наследия:

| № точки | Координата X | Координата Y |
|---------|--------------|--------------|
| 1 | 346689.99 | 2265798.76 |
| 2 | 346689.31 | 2265815.00 |

| | | |
|----|-----------|------------|
| 3 | 346688.78 | 2265826.58 |
| 4 | 346685.12 | 2265826.42 |
| 5 | 346684.93 | 2265830.68 |
| 6 | 346662.99 | 2265829.03 |
| 7 | 346641.69 | 2265827.41 |
| 8 | 346636.27 | 2265826.90 |
| 9 | 346636.97 | 2265815.84 |
| 10 | 346627.88 | 2265815.45 |
| 11 | 346628.83 | 2265793.78 |
| 12 | 346629.36 | 2265786.57 |
| 13 | 346616.88 | 2265785.84 |
| 14 | 346616.45 | 2265793.22 |
| 15 | 346606.41 | 2265792.62 |
| 16 | 346607.30 | 2265772.17 |
| 17 | 346613.54 | 2265772.46 |
| 18 | 346613.43 | 2265775.12 |
| 19 | 346626.61 | 2265775.68 |
| 20 | 346629.66 | 2265782.33 |
| 21 | 346686.69 | 2265785.14 |
| 22 | 346686.48 | 2265798.61 |

4. Граница зоны регулирования застройки и хозяйственной деятельности ЗРЗ-1 объекта культурного наследия проходит:

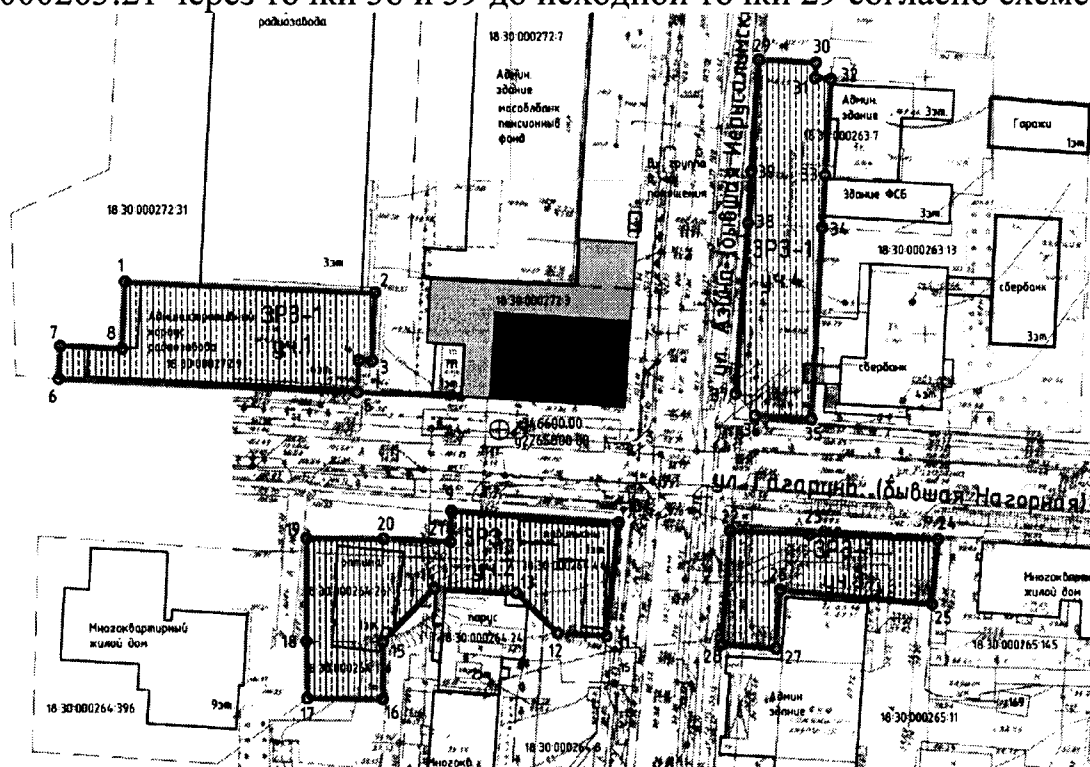
участок 1 – от исходной точки 1 в восточном направлении по северной границе земельного участка с кадастровым номером 18:30:000272:9 до точки 2, далее в южном направлении по восточной границе земельного участка с кадастровым номером 18:30:000272:9 через точки 3 и 4 до точки 5, далее в западном направлении по южной границе земельного участка с кадастровым номером 18:30:000272:9 до точки 6, далее в северном направлении по западной границе земельного участка с кадастровым номером 18:30:000272:9 через точки 7 и 8 до исходной точки 1;

участок 2 – от исходной точки 9 в восточном направлении по северной границе земельного участка с кадастровым номером 18:30:000264:4 до точки 10, далее в южном направлении по восточной границе земельного участка с

кадастровым номером 18:30:000264:4 до точки 11, далее в западном направлении по южной границе земельного участка с кадастровым номером 18:30:000264:4 до точки 12, далее в западном направлении через точки 13 и 14 до точки 15, далее в южном направлении до точки 16, далее в западном направлении по южной границе земельного участка с кадастровым номером 18:30:000264:26 до точки 17, далее в северном направлении по западной границе земельного участка с кадастровым номером 18:30:000264:26 через точку 18 до точки 19, далее в восточном направлении по северной границе земельного участка с кадастровым номером 18:30:000264:26 через точку 20 до точки 21, далее в северном направлении по границе земельного участка с кадастровым номером 18:30:000264:4 до исходной точки 9;

участок 3 – от исходной точки 22 в восточном направлении по северной границе земельного участка с кадастровым номером 18:30:000265:11 через точку 23 до точки 24, далее в южном направлении по восточной границе земельного участка с кадастровым номером 18:30:000265:11 до точки 25, далее в западном направлении до точки 26, далее в южном направлении до точки 27, далее в западном направлении до точки 28, далее в северном направлении по западной границе земельного участка с кадастровым номером 18:30:000265:11 до исходной точки 22;

участок 4 – от исходной точки 29 в восточном направлении по северной границе земельного участка с кадастровым номером 18:30:000263:21 через точки 30 и 31 до точки 32, далее в южном направлении через точки 33 и 34 до точки 35, далее в западном направлении по южной границе земельного участка с кадастровым номером 18:30:000263:13 до точки 36, далее в северо-западном направлении до точки 37, далее в северном направлении по западной границе земельных участков с кадастровыми номерами 18:30:000263:13 и 18:30:000263:21 через точки 38 и 39 до исходной точки 29 согласно схеме:



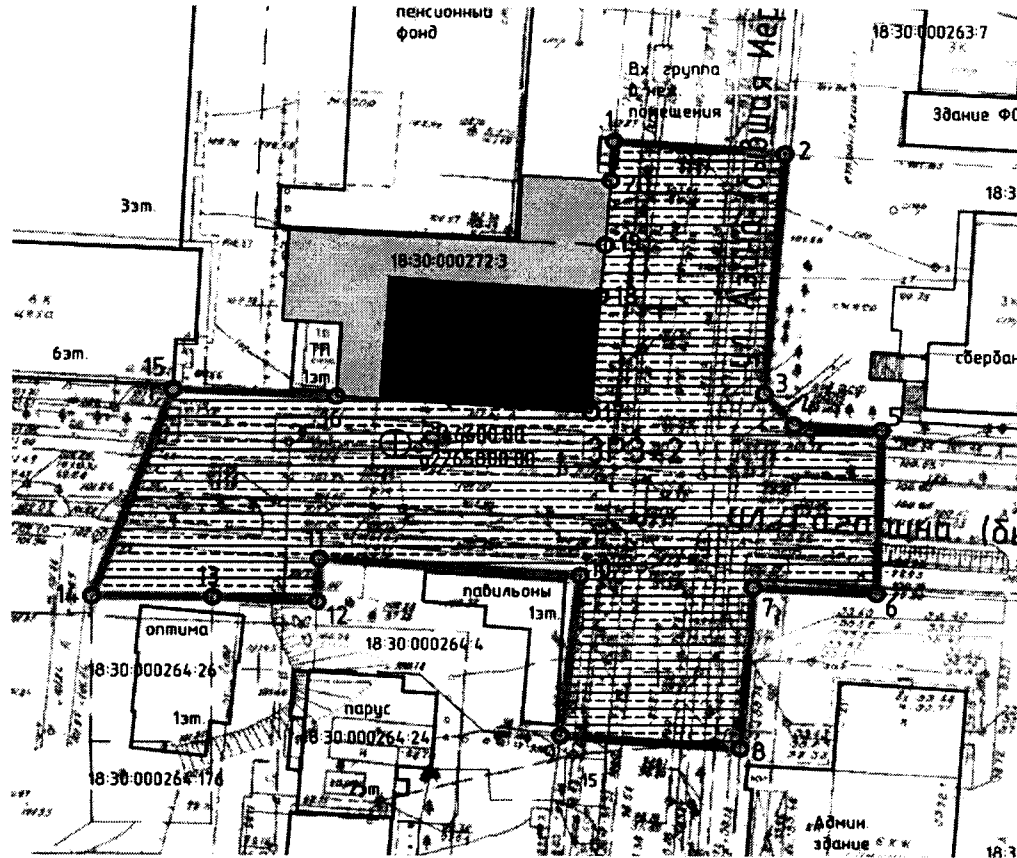
5. Таблица координат зоны регулирования застройки и хозяйственной деятельности ЗРЗ-1 объекта культурного наследия:

| № точки | Координата X | Координата Y |
|-----------|--------------|--------------|
| Участок 1 | | |
| 1 | 346628.81 | 2265727.05 |
| 2 | 346626.61 | 2265775.68 |
| 3 | 346613.43 | 2265775.12 |
| 4 | 346613.54 | 2265772.46 |
| 5 | 346607.30 | 2265772.17 |
| 6 | 346610.00 | 2265714.16 |
| 7 | 346616.36 | 2265714.46 |
| 8 | 346615.82 | 2265726.46 |
| 1 | 346628.81 | 2265727.05 |
| Участок 2 | | |
| 9 | 346584.09 | 2265790.54 |
| 10 | 346581.85 | 2265823.29 |
| 11 | 346559.79 | 2265820.85 |
| 12 | 346560.37 | 2265811.26 |
| 13 | 346568.21 | 2265803.17 |
| 14 | 346569.16 | 2265787.03 |
| 15 | 346558.75 | 2265777.06 |
| 16 | 346547.60 | 2265777.00 |
| 17 | 346547.80 | 2265762.25 |
| 18 | 346558.84 | 2265762.06 |
| 19 | 346578.85 | 2265762.19 |
| 20 | 346578.75 | 2265777.18 |
| 21 | 346578.15 | 2265790.26 |
| 9 | 346584.09 | 2265790.54 |
| Участок 3 | | |

| | | |
|-----------|-----------|------------|
| 22 | 346580.25 | 2265844.97 |
| 23 | 346579.48 | 2265860.38 |
| 24 | 346578.53 | 2265885.57 |
| 25 | 346565.86 | 2265884.38 |
| 26 | 346568.66 | 2265854.63 |
| 27 | 346557.35 | 2265853.79 |
| 28 | 346558.13 | 2265843.33 |
| 22 | 346580.25 | 2265844.97 |
| Участок 4 | | |
| 29 | 346671.75 | 2265850.86 |
| 30 | 346671.18 | 2265861.99 |
| 31 | 346668.19 | 2265861.83 |
| 32 | 346668.03 | 2265864.92 |
| 33 | 346649.29 | 2265863.79 |
| 34 | 346639.19 | 2265863.18 |
| 35 | 346602.06 | 2265860.94 |
| 36 | 346602.72 | 2265849.97 |
| 37 | 346607.00 | 2265846.23 |
| 38 | 346640.06 | 2265848.74 |
| 39 | 346650.11 | 2265849.40 |
| 29 | 346671.75 | 2265850.86 |

6. Граница зоны регулирования застройки и хозяйственной деятельности ЗРЗ-2 объекта культурного наследия проходит от исходной точки 1, далее в восточном направлении через проезжую часть улицы Азина до точки 2, далее в южном направлении по границе земельного участка с кадастровым номером 18:30:000263:13 через точки 3 и 4 до точки 5, далее в южном направлении через проезжую часть улицы Гагарина до точки 6, далее в западном направлении по северной границе земельного участка с кадастровым номером 18:30:000265:11 до точки 7, далее в южном направлении по западной границе земельного участка с кадастровым номером 18:30:000265:11 до точки 8, далее в западном направлении через проезжую часть улицы Азина до точки 9, далее в северном направлении по восточной границе земельного участка с кадастровым номером 18:30:000264:4 до точки 10, далее в западном направлении по северным

границам земельных участков с кадастровыми номерами 18:30:000264:4 и 18:30:000264:26 через точки 11, 12 и 13 до точки 14, далее в северном направлении через проезжую часть улицы Гагарина до точки 15, далее в восточном направлении по южной границе земельного участка с кадастровым номером 18:30:000272:3 вдоль улицы Гагарина через точку 16 до точки 17, далее в северном направлении через точки 18, 19 и 20 до исходной точки 1 согласно схеме:



7. Таблица координат зоны регулирования застройки и хозяйственной деятельности ЗРЗ-2 объекта культурного наследия:

| № точки | Координата X | Координата Y |
|---------|--------------|--------------|
| 1 | 346641.69 | 2265827.41 |
| 2 | 346640.06 | 2265848.74 |
| 3 | 346607.00 | 2265846.23 |
| 4 | 346602.72 | 2265849.97 |
| 5 | 346602.06 | 2265860.94 |
| 6 | 346579.48 | 2265860.38 |
| 7 | 346580.25 | 2265844.97 |
| 8 | 346558.13 | 2265843.33 |

| | | |
|----|-----------|------------|
| 9 | 346559.79 | 2265820.85 |
| 10 | 346581.85 | 2265823.29 |
| 11 | 346584.09 | 2265790.54 |
| 12 | 346578.15 | 2265790.26 |
| 13 | 346578.75 | 2265777.18 |
| 14 | 346578.85 | 2265762.19 |
| 15 | 346607.30 | 2265772.17 |
| 16 | 346606.41 | 2265792.62 |
| 17 | 346604.35 | 2265824.66 |
| 18 | 346620.42 | 2265825.70 |
| 19 | 346627.41 | 2265826.34 |
| 20 | 346636.27 | 2265826.90 |
| 1 | 346641.69 | 2265827.41 |

».

