



ПОСТАНОВЛЕНИЕ

от 12 сентября 2019 года

№ 420

г. Ижевск

**О разграничении муниципального имущества
между муниципальным образованием «Камбарский район»
и входящими в его состав муниципальными образованиями:
«Армязьское», «Борковское», «Камское», «Нефтебазинское»**

В соответствии с Федеральным законом от 6 октября 2003 года № 131-ФЗ «Об общих принципах организации местного самоуправления в Российской Федерации», Федеральным законом от 22 августа 2004 года № 122-ФЗ «О внесении изменений в законодательные акты Российской Федерации и признании утратившими силу некоторых законодательных актов Российской Федерации в связи с принятием федеральных законов «О внесении изменений и дополнений в Федеральный закон «Об общих принципах организации законодательных (представительных) и исполнительных органов государственной власти субъектов Российской Федерации» и «Об общих принципах организации местного самоуправления в Российской Федерации», Законом Удмуртской Республики от 13 июля 2005 года № 42-РЗ «О местном самоуправлении в Удмуртской Республике», Законом Удмуртской Республики от 8 декабря 2008 года № 50-РЗ «О порядке разграничения муниципального имущества между муниципальными районами и вновь образованными городскими, сельскими поселениями в Удмуртской Республике» Правительство Удмуртской Республики **постановляет**:

1. Разграничить имущество, находящееся в муниципальной собственности муниципальных образований: «Армязьское», «Борковское», «Камское», «Нефтебазинское», между муниципальным образованием «Камбарский район» и входящими в его состав муниципальными образованиями: муниципальным образованием «Армязьское», муниципальным образованием «Борковское», муниципальным образованием «Камское», муниципальным образованием «Нефтебазинское».

2. Утвердить прилагаемые перечни имущества, подлежащего передаче из собственности муниципальных образований: муниципального образования «Армязьское», муниципального образования «Борковское», муниципального

образования «Камское», муниципального образования «Нефтебазинское» – в собственность муниципального образования «Камбарский район».

3. Финансовое обеспечение передачи и содержания имущества, предусмотренного в пункте 2 настоящего постановления, осуществляется за счет средств бюджетов муниципальных образований.

4. Настоящее постановление вступает в силу после его официального опубликования.

Председатель Правительства Управление
Удмуртской Республики делопроизводства



Я.В. Семенов

УТВЕРЖДЁН
 постановлением Правительства
 Удмуртской Республики
 от 12 сентября 2019 года № 420

ПЕРЕЧЕНЬ
имущества, подлежащего передаче из собственности муниципального образования «Армязьское»
в собственность муниципального образования «Камбарский район»

1. Недвижимое имущество общей балансовой стоимостью 2 021,4 тыс. рублей по состоянию на 1 января 2019 года, в том числе:
- а) сооружения:

№ п/п	Наименование	Адрес	Год ввода в эксплуатацию/ сведения о государственной регистрации прав на него	Кадастровый номер сооружения	Литера	Протяжен- ность (м)	Балансовая стоимость (тыс. руб.)	Остаточная стоимость по состоянию на 1 января 2019 года (тыс. руб.)	Наличие обремене- ний (аренда, залог и т. д.)	Памят- ник (да/ нет)
1	2	3	4	5	6	7	8	9	10	11
1	Дорога	Российская Федерация, Удмуртская Республика, Камбарский район, д. Нижний Армязь, ул. Советская	- № 18-18/006- 18/006/002/2016- 1266/2 от 12.07.2016 г.	18:10:016006:88	-	2100	601,5	601,5	нет	нет
2	Дорога	Российская Федерация, Удмуртская Республика, Камбарский район, д. Нижний Армязь, ул. Школьная	- № 18-18/006- 18/006/002/2016- 1262/2 от 12.07.2016 г.	18:10:016002:332	-	1100	378,1	378,1	нет	нет

3	Дорога	Российская Федерация, Удмуртская Республика, Камбарский район, д. Нижний Армязь, ул. Завьялова, д. 10, автодорога	- № 18-18/006-18/006/002/2016-1261/2 от 12.07.2016 г.	18:10:016002:316	-	1800	515,6	515,6		нет	нет
4	Дорога	Российская Федерация, Удмуртская Республика, Камбарский район, д. Нижний Армязь, ул. Полевая	- № 18-18/006-18/006/002/2016-1265/2 от 12.07.2016 г.	18:10:016004:145	-	560	192,4	192,4		нет	нет
5	Дорога	Российская Федерация, Удмуртская Республика, Камбарский район, д. Нижний Армязь, ул. Чернышева	- № 18-18/006-18/006/002/2016-1263/2 от 12.07.2016 г.	18:10:016003:228	-	500	171,9	171,9		нет	нет
6	Дорога	Российская Федерация, Удмуртская Республика, Камбарский район, д. Нижний Армязь, ул. Молодежная	- № 18-18/006-18/006/002/2016-1264/2 от 12.07.2016 г.	18:10:016003:229	-	471	161,9	161,9		нет	нет

Итого сооружений – 6 объектов;

б) объекты, не завершённые строительством, отсутствуют:

№ п/п	Наименование	Местоположение (адрес)	Сведения о гос. регистрации права	Начало строительства (год)	Сметная стоимость (тыс. руб.)	Наличие обременений	Источник финансирования	Освоено средств на _____,20____ (тыс. руб.)	Обеспеченность финансовыми и материальными ресурсами (да, нет)	Участвуют в долевом строительстве объекта	
										наименование организации	вложено средств (тыс. руб.)
1	2	3	4	5	6	7	8	9	10	11	12

в) земельные участки:

№ п/п	Местоположение	Кадастровый номер	Площадь, кв. м	Категория земель	Сведения о государственной регистрации права	Наличие обременений
1	2	3	4	5	6	7
1	Удмуртская Республика, Камбарский район, д. Нижний Армязь	18:10:000000:1423	57 918	Земли населенных пунктов		нет
2	Удмуртская Республика, Камбарский район, д. Шолья	18:10:000000:1484	10 003	Земли населенных пунктов		нет

Итого земельных участков – 2 объекта.

2. Движимое имущество отсутствует:


а) транспортные средства:

№ п/п	Наименование (с указанием индивидуализирующих признаков, в том числе сведения о государственном регистрационном номере)	Год выпуска, приобретения	Балансовая стоимость (тыс. руб.)	Остаточная стоимость по состоянию на _____. 20____ (тыс. руб.)	Наличие обременений
1	2	3	4	5	6

б) иное движимое имущество:

№ п/п	Наименование	Признаки, индивидуализирующие имущество	Год выпуска, приобретения	Балансовая стоимость (руб.)	Остаточная стоимость по состоянию на _____. 20____ (тыс. руб.)
1	2	3	4	5	6

в) иное движимое имущество: _____.



УТВЕРЖДЁН
постановлением Правительства
Удмуртской Республики
от 12 сентября 2019 года № 420

ПЕРЕЧЕНЬ
имущества, подлежащего передаче из собственности муниципального образования «Борковское»
в собственность муниципального образования «Камбарский район»

1. Недвижимое имущество общей балансовой стоимостью 53,7 тыс. рублей по состоянию на 1 января 2019 года, в том числе:

а) сооружения:

№ п/п	Наименование	Адрес	Год ввода в эксплуатацию/ сведения о государственной регистрации прав на него	Кадастровый номер сооружения	Литера	Протяженность (м)	Балансовая стоимость (тыс. руб.)	Остаточная стоимость по состоянию на 1 января 2019 года (тыс. руб.)	Наличие обременений (аренда, залог и т. д.)	Памятник (да/нет)
1	2	3	4	5	6	7	8	9	10	11
1	Автодорога в поселке Борок от переезда до дома № 9 по Ленина (магазин) с асфальто-бетонным покрытием, протяженностью 603 м	Удмуртская Республика, Камбарский район, п. Борок	18 АВ № 097776 от 13.02.2015 г.	18:10:010001:522	-	603	53,7	53,7	нет	нет
2	Автодорога в поселке Борок от дома № 17 улицы Подлесная с переулком от улицы Подлесная до дома № 21 улицы Ленина с грунтовым покрытием протяженностью 633 м	Удмуртская Республика, Камбарский район, п. Борок	18-18/006-18/006/002/2016-265/1 от 17.03.2016 г.	18:10:010001:534	-	633	1,00	1,00	нет	нет

3	Автодорога в поселке Борок от дома № 5 улицы Чапаева до дома № 15 улицы Ленина и школьный переулок с асфальто-бетонным покрытием протяженностью 48 м	Удмуртская Республика, Камбарский район, п. Борок	18-18/006-18/006/002/2016-266/1 от 17.03.2016 г.	18:10:010001:535	-	48	1,00	1,00	нет	нет
4	Автодорога в поселке Борок от дома № 7 улицы Кирова до дома № 17 улицы Подлесная с грунтовым покрытием протяженностью 202 м	Удмуртская Республика, Камбарский район, п. Борок	18-18/006-18/006/002/2016-267/1 от 17.03.2016 г.	18:10:010001:536	-	202	1,00	1,00	нет	нет
5	Автодорога в поселке Борок от дома № 2 улицы Пушкина до дома № 17 улицы Пушкина с грунтовым покрытием протяженностью 323 м	Удмуртская Республика, Камбарский район, п. Борок	18-18/006-18/006/002/2016-267/1 от 17.03.2016 г.	18:10:010001:537	-	323	1,00	1,00	нет	нет
6	Автодорога в поселке Борок от дома № 1 улицы Чапаева до дома № 5 улицы Чапаева и школьный переулок с грунтовым покрытием протяженностью 205 м	Удмуртская Республика, Камбарский район, п. Борок	18-18/006-18/006/002/2016-269/1 от 17.03.2016 г.	18:10:010001:538	-	205	1,00	1,00	нет	нет
7	Автодорога в поселке Борок от дома № 1 улицы Гоголя до дома № 19 улицы Гоголя с грунтовым покрытием протяженностью 368 м	Удмуртская Республика, Камбарский район, п. Борок	18-18/006-18/006/002/2016-270/1 от 17.03.2016 г.	18:10:010001:539	-	368	1,00	1,00	нет	нет

Итого сооружений – 7 объектов;
б) объекты, не заверенные строительством, отсутствуют:

№ п/п	Наименование	Местоположение (адрес)	Сведения о гос. регистрации права	Начало строительства (год)	Сметная стоимость (тыс. руб.)	Наличие обременений	Источник финансирования	Освоено средств на .20	Обеспеченность финансовыми и материальными ресурсами	Участвуют в долевом строительстве объекта
-------	--------------	------------------------	-----------------------------------	----------------------------	-------------------------------	---------------------	-------------------------	------------------------	--	---

									(тыс. руб.)	(да, нет)	наименование организации	вложено средств (тыс. руб.)
1	2	3	4	5	6	7	8	9	10	11	12	

в) земельные участки:

№ п/п	Местоположение	Кадастровый номер	Площадь, кв. м	Категория земель	Сведения о государственной регистрации права	Наличие обременений
1	2	3	4	5	6	7
1	Удмуртская Республика, Камбарский район, п. Борок	18:10:000000:1421	6769	Земли населенных пунктов	№ 18-18/006-18/006/002/2015-192/1 от 13.02.2015	нет
2	Удмуртская Республика, Камбарский район, п. Борок	18:10:010001:530	7504	Земли населенных пунктов	№ 18-18/006-18/006/002/2016-2140/1 от 21.12.2016	нет

Итого земельных участков – 2 объекта.

2. Движимое имущество отсутствует:

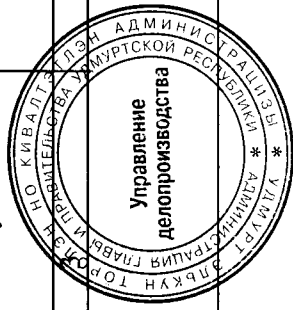
а) транспортные средства:

№ п/п	Наименование (с указанием индивидуализирующих признаков, в том числе сведения о государственном регистрационном номере)	Год выпуска, приобретения	Балансовая стоимость (тыс. руб.)	Остаточная стоимость по состоянию на ____ . 20 ____ (тыс. руб.)	Наличие обременений
1	2	3	4	5	6

б) движимое имущество:

№ п/п	Наименование	Признаки, индивидуализирующие имущество	Год выпуска, приобретения	Балансовая стоимость (руб.)	Остаточная стоимость по состоянию на ____ . 20 ____ (тыс. руб.)
1	2		4	5	6

в) иное движимое имущество: ____ .



УТВЕРЖДЁН
постановлением Правительства
Удмуртской Республики
от 12 сентября 2019 года № 420

ПЕРЕЧЕНЬ имущества, подлежащего передаче из собственности муниципального образования «Камское» в собственность муниципального образования «Камбарский район»

1. Недвижимое имущество общей балансовой стоимостью 26,00 рублей по состоянию на 1 января 2019 года, в том числе:

а) сооружения:

№ п/п	Наименование	Адрес	Год ввода в эксплуатацию/ сведения о государственной регистрации прав на него	Кадастровый номер сооружения	Литера	Протяженность (м)	Балансовая стоимость (руб.)	Остаточная стоимость по состоянию на 1 января 2019 года (руб.)	Наличие обременений (аренда, залог и т. д.)	Памятник (да/нет)
1	2	3	4	5	6	7	8	9	10	11
1	Автомобильная дорога	Удмуртская Республика, Камбарский район, с. Кама		18:10:014008:260	-	727	1,00	1,00	нет	нет
2	Автомобильная дорога	Удмуртская Республика, Камбарский район, с. Кама, ул. Гагарина		18:10:014002:363	-	1503	1,00	1,00	нет	нет
3	Автомобильная дорога	Удмуртская Республика, Камбарский район, с. Кама, ул. Октябрьская		18:10:014007:831	-	404	1,00	1,00	нет	нет
4	Автомобильная дорога	Удмуртская Республика, Камбарский район, с. Кама, ул. Майская		18:10:014008:258	-	294	1,00	1,00	нет	нет

5	Автомобильная дорога	Удмуртская Республика, Камбарский район, с. Кама, ул. Гагарина		18:10:000000:1598	-	862	1,00	1,00	нет	нет
6	Автомобильная дорога	Удмуртская Республика, Камбарский район, с. Кама, ул. Горького		18:10:000000:1596	-	368	1,00	1,00	нет	нет
7	Автомобильная дорога	Удмуртская Республика, Камбарский район, с. Кама, ул. Короленко		18:10:014008:259	-	531	1,00	1,00	нет	нет
8	Автомобильная дорога	Удмуртская Республика, Камбарский район, с. Кама, ул. Мира		18:10:014008:256	-	540	1,00	1,00	нет	нет
9	Автомобильная дорога	Удмуртская Республика, Камбарский район, с. Кама, ул. Пионерская		18:10:014020:85	-	254	1,00	1,00	нет	нет
10	Автомобильная дорога	Удмуртская Республика, Камбарский район, с. Кама, ул. 45 лет Победы		18:10:000000:1585	-	623	1,00	1,00	нет	нет
11	Автомобильная дорога	Удмуртская Республика, Камбарский район, с. Кама, ул. Новая		18:10:014008:257	-	549	1,00	1,00	нет	нет
12	Автомобильная дорога	Удмуртская Республика, Камбарский район, с. Кама, ул. Строителей		18:10:014022:100	-	547	1,00	1,00	нет	нет
13	Автомобильная дорога	Удмуртская Республика, Камбарский район, с. Кама, пер. Дорожный		18:10:000000:1588	-	409	1,00	1,00	нет	нет
14	Автомобильная дорога	Удмуртская Республика, Камбарский район, с. Кама, пер. Новый		18:10:000000:1586	-	523	1,00	1,00	нет	нет
15	Автомобильная дорога	Удмуртская Республика, Камбарский район, с. Кама, ул. Строителей		18:10:000000:1583	-	685	1,00	1,00	нет	нет
16	Автомобильная дорога	Удмуртская Республика, Камбарский район, с. Кама, ул. Юбилейная		18:10:000000:1579	-	730	1,00	1,00	нет	нет

17	Автомобильная дорога	Удмуртская Республика, Камбарский район, с. Кама, ул. Комсомольская		18:10:0000000:1593	-	1391	1,00	1,00	нет	нет
18	Автомобильная дорога	Удмуртская Республика, Камбарский район, с. Кама, ул. Свободы		18:10:0000000:1582	-	724	1,00	1,00	нет	нет
19	Автомобильная дорога	Удмуртская Республика, Камбарский район, с. Кама, ул. Комарова		18:10:0000000:1580	-	763	1,00	1,00	нет	нет
20	Автомобильная дорога	Удмуртская Республика, Камбарский район, с. Кама, ул. Ленина		18:10:0000000:1581	-	767	1,00	1,00	нет	нет
21	Автомобильная дорога	Удмуртская Республика, Камбарский район, с. Кама, ул. Комсомольская		18:10:0000000:1578	-	761	1,00	1,00	нет	нет
22	Автомобильная дорога	Удмуртская Республика, Камбарский район, с. Кама, ул. Порты		18:10:014017:242	-	470	1,00	1,00	нет	нет
23	Автомобильная дорога	Удмуртская Республика, Камбарский район, с. Кама, ул. Пугачева		18:10:014017:243	-	458	1,00	1,00	нет	нет
24	Автомобильная дорога	Удмуртская Республика, Камбарский район, с. Кама, пер. Центральный		18:10:0000000:1587	-	663	1,00	1,00	нет	нет
25	Автомобильная дорога	Удмуртская Республика, Камбарский район, с. Кама, ул. Западная		18:10:0000000:1594	-	481	1,00	1,00	нет	нет
26	Автомобильная дорога	Удмуртская Республика, Камбарский район, с. Кама, ул. Железнодорожная		18:10:0000000:1597	-	480	1,00	1,00	нет	нет

Итого сооружений – 26 объектов;

б) объекты, не завершённые строительством, отсутствуют:

№ п/п	Наименование	Местоположение (адрес)	Сведения о гос. регистрации права	Начало строительства (год)	Сметная стоимость (тыс. руб.)	Наличие обременений	Источник финанси- рования	Освоено средств на ...20... (тыс. руб.)	Обеспеченность финансовыми и материальными ресурсами (да, нет)	Участвуют в долевом строительстве объекта	
										наиме- нование органи- зации	вложено средств (тыс. руб.)
1	2	3	4	5	6	7	8	9	10	11	12

в) земельные участки:

№ п/п	Местоположение	Кадастровый номер	Площадь, кв. м	Категория земель	Сведения о государственной регистрации права	Наличие обременений
1	2	3	4	5	6	7
1	Удмуртская Республика, Камбарский район, с. Кама	18:10:014008:274	3794	Земли населенных пунктов		нет
2	Удмуртская Республика, Камбарский район, с. Кама, ул. Гагарина	18:10:014002:364	2680	Земли населенных пунктов		нет
3	Удмуртская Республика, Камбарский район, с. Кама, ул. Октябрьская	18:10:014007: 843	2342	Земли населенных пунктов		нет
4	Удмуртская Республика, Камбарский район, с. Кама, ул. Майская	18:10:014008:271	1475	Земли населенных пунктов		нет
5	Удмуртская Республика, Камбарский район, с. Кама, ул. Гагарина	18:10:000000:1649	6528	Земли населенных пунктов		нет
6	Удмуртская Республика, Камбарский район, с. Кама, ул. Горького	18:10:000000:1650	2248	Земли населенных пунктов		нет
7	Удмуртская Республика, Камбарский район, с. Кама, ул. Короленко	18:10:014008:273	2680	Земли населенных пунктов		нет

8	Удмуртская Республика, Камбарский район, с. Кама, ул. Мира	18:10:014008:268	3242	Земли населенных пунктов		нет
9	Удмуртская Республика, Камбарский район, с. Кама, ул. Пионерская	18:10:000000:1616	1767	Земли населенных пунктов		нет
10	Удмуртская Республика, Камбарский район, с. Кама, 45 лет Победы	18:10:000000:1612	3100	Земли населенных пунктов		нет
11	Удмуртская Республика, Камбарский район, с. Кама, ул. Новая	18:10:014008:267	3299	Земли населенных пунктов		нет
12	Удмуртская Республика, Камбарский район, с. Кама, ул. Строителей	18:10:014022:101	2656	Земли населенных пунктов		нет
13	Удмуртская Республика, Камбарский район, с. Кама, пер. Дорожный	18:10:000000:1620	2866	Земли населенных пунктов		нет
14	Удмуртская Республика, Камбарский район, с. Кама, пер. Новый	18:10:000000:1621	3663	Земли населенных пунктов		нет
15	Удмуртская Республика, Камбарский район, с. Кама, ул. Строителей	18:10:000000:1613	4761	Земли населенных пунктов		нет
16	Удмуртская Республика, Камбарский район, с. Кама, ул. Юбилейная	18:10:000000:1645	5107	Земли населенных пунктов		нет
17	Удмуртская Республика, Камбарский район, с. Кама, ул. Комсомольская	18:10:000000:1623	9651	Земли населенных пунктов		нет
18	Удмуртская Республика, Камбарский район, с. Кама, ул. Свободы	18:10:000000:1644	5070	Земли населенных пунктов		нет
19	Удмуртская Республика, Камбарский район, с. Кама, ул. Комарова	18:10:000000:1640	5112	Земли населенных пунктов		нет
20	Удмуртская Республика, Камбарский район, с. Кама, ул. Ленина	18:10:000000:1641	5373	Земли населенных пунктов		нет

21	Удмуртская Республика, Камбарский район, с. Кама, ул. Комсомольская	18:10:000000:1639	5323	Земли населенных пунктов	нет
22	Удмуртская Республика, Камбарский район, с. Кама, ул. Порты	18:10:014017:247	3289	Земли населенных пунктов	нет
23	Удмуртская Республика, Камбарский район, с. Кама, пер. Пугачева	18:10:014017:246	3204	Земли населенных пунктов	нет
24	Удмуртская Республика, Камбарский район, с. Кама, пер. Центральный	18:10:000000:1646	4639	Земли населенных пунктов	нет

Итого земельных участков – 24 объекта.

2. Движимое имущество отсутствует:


а) транспортные средства:

№ п/п	Наименование (с указанием индивидуализирующих признаков, в том числе сведения о государственном регистрационном номере)	Год выпуска, приобретения	Балансовая стоимость (тыс. руб.)	Остаточная стоимость по состоянию на _____. 20 ____ (тыс. руб.)	Наличие обременений
1	2	3	4	5	6

б) движимое имущество:

№ п/п	Наименование	Признаки, индивидуализирующие имущество	Год выпуска, приобретения	Балансовая стоимость (руб.)	Остаточная стоимость по состоянию на _____. 20 ____ (тыс. руб.)
1	2	3	4	5	6

в) иное движимое имущество: ____.



УТВЕРЖДЁН
 постановлением Правительства
 Удмуртской Республики
 от 12 сентября 2019 года № 420

ПЕРЕЧЕНЬ
имущества, подлежащего передаче из собственности муниципального образования «Нефтебазинское»
в собственность муниципального образования «Камбарский район»

1. Недвижимое имущество общей балансовой стоимостью 150,0 тыс. рублей по состоянию на 1 января 2019 года, в том числе:

а) сооружения:

№ п/п	Наименование	Адрес	Год ввода в эксплуатацию/сведения о государственной регистрации прав на него	Кадастровый номер сооружения	Литера	Протяженность (м)	Балансовая стоимость (тыс. руб.)	Остаточная стоимость по состоянию на 1 января 2019 года (тыс. руб.)	Наличие обременений (аренда, залог и т. д.)	Памятник (да/нет)
1	2	3	4	5	6	7	8	9	10	11
1	Автомобильная дорога	Удмуртская Республика, Камбарский район, с. Камское, ул. Нефтяников	.	18:10:000000:1575	-	579	15,7	15,7	нет	нет
2	Автомобильная дорога	Удмуртская Республика, Камбарский район, с. Камское, ул. Советская		18:10:000000:1576	-	616	16,6	16,6	нет	нет
3	Автомобильная дорога	Удмуртская Республика, Камбарский район, с. Камское, ул. Пушкина		18:10:014012:212	-	170	4,6	4,6	нет	нет
4	Автомобильная дорога	Удмуртская Республика, Камбарский район, с. Камское, ул. Восточная		18:10:000000:1590	-	1287	34,8	34,8	нет	нет

5	Автомобильная дорога	Удмуртская Республика, Камбарский район, с. Камское, ул. Восточная	18:10:014014:399	-	371	10,0	10,0	10,0	нет	нет
6	Автомобильная дорога	Удмуртская Республика, Камбарский район, с. Камское, ул. Пушкина	18:10:000000:1577	-	489	13,2	13,2	13,2	нет	нет
7	Автомобильная дорога	Удмуртская Республика, Камбарский район, с. Камское	18:10:000000:1589	-	781	21,1	21,1	21,1	нет	нет
8	Автомобильная дорога	Удмуртская Республика, Камбарский район, с. Камское, улица Пушкина – улица Нефтяников	18:10:014011:243	-	152	29,8	29,8	29,8	нет	нет
9	Автомобильная дорога	Удмуртская Республика, Камбарский район, с. Камское, территория Санаторий Кама	18:10:000000:1672	-	1101	4,1	4,1	4,1	нет	нет

Итого сооружений – 9 объектов;

б) объекты, не заверенные строительством, отсутствуют:

№ п/п	Наименование	Местоположение (адрес)	Сведения о гос. регистрации права	Начало строительства (год)	Сметная стоимость (тыс. руб.)	Наличие обременений	Источник финансирования	Освоено средств на .20 (тыс. руб.)	Обеспеченность финансовыми и материальными ресурсами (да, нет)	Участуют в долевом строительстве объекта	
										наименование организации	вложено средств (тыс. руб.)
1	2	3	4	5	6	7	8	9	10	11	12

в) земельные участки:

№ п/п	Местоположение	Кадастровый номер	Площадь, кв. м	Категория земель	Сведения о государственной регистрации права	Наличие обременений
1	2	3	4	5	6	7
1	Удмуртская Республика, Камбарский район, с. Камское	18:10:000000:1624	5140	Земли населенных пунктов		нет

2	Удмуртская Республика, Камбарский район, с. Камское, ул. Пушкина	18:10:0000000:1599	3428	земли населенных пунктов		нет
3	Удмуртская Республика, Камбарский район, с. Камское, ул. Восточная	18:10:014014:400	6570	Земли населенных пунктов		нет
4	Удмуртская Республика, Камбарский район, с. Камское, ул. Восточная – Пушкина	18:10:0000000:1622	1171	Земли населенных пунктов		нет
5	Удмуртская Республика, Камбарский район, с. Камское, ул. Нефтяников	18:10:0000000:1615	4126	Земли населенных пунктов		нет
6	Удмуртская Республика, Камбарский район, с. Камское, ул. Пушкина	18:10:0000000:1599	3428	Земли населенных пунктов		нет
7	Удмуртская Республика, Камбарский район, с. Камское, ул. Советская	18:10:0000000:1600	4351	Земли населенных пунктов		нет
8	Удмуртская Республика, Камбарский район, с. Камское, Санаторий Кама	18:10:0000000:1660	3266	Земли населенных пунктов		нет
9	Удмуртская Республика, Камбарский район, с. Камское, ул. Восточная	18:10:014014:403	287	Земли населенных пунктов		нет

Итого земельных участков – 9 объектов.

2. Движимое имущество отсутствует:

а) транспортные средства:

№ п/п	Наименование (с указанием индивидуализирующих признаков, в том числе сведения о государственном регистрационном номере)	Год выпуска, приобретения	Балансовая стоимость (тыс. руб.)	Остаточная стоимость по состоянию на __. __. 20__ (тыс. руб.)	Наличие обременений
1	2	3	4	5	6

б) движимое имущество:

№ п/п	Наименование	Признаки, индивидуализирующие имущество	Год выпуска, приобретения	Балансовая стоимость (руб.)	Остаточная стоимость по состоянию на _____. 20____ (тыс. руб.)
1	2	3	4	5	6

в) иное движимое имущество: _____.

