



ПОСТАНОВЛЕНИЕ

от 7 ноября 2016 года

№ 472

г. Ижевск

**О включении земельных участков в границы природного парка
«Усть-Бельск» и внесении изменений в постановление Правительства
Удмуртской Республики от 6 августа 2001 года № 828 «О создании
природного парка «Усть-Бельск»**

В целях сохранения биологического и ландшафтного разнообразия, редких и исчезающих видов растений и животных, занесённых в Красную книгу Удмуртской Республики, Правительство Удмуртской Республики **постановляет:**

1. Включить в границы природного парка «Усть-Бельск» следующие земельные участки:

земельный участок из категории земель особо охраняемых территорий и объектов с видом разрешённого использования «для размещения ООПТ «Природный парк «Усть-Бельск» с кадастровым номером 18:11:061001:79, площадью 12984417 кв. м, расположенный по адресу: Удмуртская Республика, Каракулинский район, муниципальное образование «Каракулинское»;

земельный участок из категории земель особо охраняемых территорий и объектов с видом разрешённого использования «для размещения ООПТ «Природный парк «Усть-Бельск» с кадастровым номером 18:11:061001:80, площадью 5389012 кв. м, расположенный по адресу: Удмуртская Республика, Каракулинский район, муниципальное образование «Каракулинское»;

земельный участок из категории земель лесного фонда с кадастровым номером 18:11:000000:1233, площадью 12241000 кв. м, расположенный по адресу: Удмуртская Республика, Каракулинский район, Каракулинское лесничество, кварталы: 36 (выделы 1 – 21), 37 (выделы 1 – 8), 38 (выделы 1 – 11), 39 (выделы 1 – 14), 70 (выделы 1, 3, 4, 6 – 21, 23 – 50), 71 (выделы 1 – 37), 72 (выделы 1 – 18, 23, 24).

2. Внести в постановление Правительства Удмуртской Республики от 6 августа 2001 года № 828 «О создании природного парка «Усть-Бельск» следующие изменения:

- 1) в пункте 1 слова «республиканского значения общей площадью 1770 га» заменить словами «регионального значения общей площадью 4785 га»;
- 2) пункты 3, 4 признать утратившими силу;
- 3) положение о природном парке «Усть-Бельск» изложить в редакции согласно приложению.

3. Настоящее постановление вступает в силу через десять дней после его официального опубликования.

**Председатель Правительства
Удмуртской Республики**



В.А. Савельев

Приложение
к постановлению Правительства
Удмуртской Республики
от 7 ноября 2016 года № 472

«УТВЕРЖДЕНО
постановлением Правительства
Удмуртской Республики
от 6 августа 2001 года № 828

ПОЛОЖЕНИЕ о природном парке «Усть-Бельск»

I. Общие положения

1. Настоящее Положение разработано в соответствии с требованиями Федерального закона от 14 марта 1995 года № 33-ФЗ «Об особо охраняемых природных территориях» и определяет особенности, зонирование и режим природного парка «Усть-Бельск» (далее – природный парк).

2. Природный парк является особо охраняемой природной территорией регионального значения, находящейся в ведении Министерства природных ресурсов и охраны окружающей среды Удмуртской Республики.

3. Природный парк расположен на территории Каракулинского района Удмуртской Республики.

4. Запрещается изменение целевого назначения земельных участков, находящихся в границах природного парка, за исключением случаев, предусмотренных федеральными законами.

5. Общая площадь природного парка – 4785 га.

6. Территория природного парка состоит из двух кластерных участков.

Первый кластерный участок располагается на правом коренном берегу реки Камы. Площадь кластера – 1715 га, в том числе земли лесного фонда площадью 263,7 га: кварталы 25 (выделы 19 – 21), 41 (весь), 74 (выделы 13 – 44), 80 (выделы 62, 63, 66 – 73, 76, 77), 82 (выдел 130) Каракулинского лесничества.

Второй кластерный участок располагается на левом берегу реки Камы. Площадь кластера – 3070 га, в том числе земли лесного фонда площадью 1224,1 га (земельный участок с кадастровым номером 18:11:000000:1233): кварталы 36 (выделы 1–21), 37 (выделы 1–8), 38 (выделы 1–11), 39 (выделы 1 – 14), 70 (выделы 1, 3, 4, 6 – 21, 23 – 50), 71 (выделы 1 – 37), 72 (выделы 1 – 18, 23, 24) Каракулинского лесничества.

7. Границы природного парка определены в местной системе координат, принятой для Удмуртской Республики (МСК-18), и представлены в приложении 1 к настоящему Положению.

Границы и особенности режима особой охраны природного парка учитываются при разработке планов и перспектив экономического и социального развития, лесохозяйственных регламентов и проектов освоения лесов, подготовке документов территориального планирования, проведении лесоустройства и охотустройства.

8. Управление природным парком и выполнение задач, возложенных на природный парк, осуществляет бюджетное учреждение Удмуртской Республики «Природный парк «Усть-Бельск» (далее – Учреждение).

9. Природный парк финансируется в пределах бюджетных ассигнований, предусмотренных законом Удмуртской Республики о бюджете Удмуртской Республики, лимитов бюджетных обязательств, доведённых в установленном порядке Министерству природных ресурсов и охраны окружающей среды Удмуртской Республики, и за счёт внебюджетных источников в соответствии с законодательством.

II. Задачи природного парка

10. Задачами природного парка являются:

- 1) сохранение уникальных природных ландшафтов, пойменных дубрав;
- 2) сохранение биологического разнообразия, редких и исчезающих видов растений и животных, занесённых в Красную книгу Российской Федерации и Красную книгу Удмуртской Республики;
- 3) проведение научных исследований;
- 4) экологическое просвещение, образование и воспитание населения, развитие познавательного и экологического туризма.

III. Режим особой охраны территории природного парка

11. На территории природного парка запрещается:

геологическое изучение недр, разработка месторождений полезных ископаемых, выполнение иных работ, связанных с пользованием недрами, за исключением участков недр, право пользования которыми предоставлено по ранее выданным лицензиям;

проведение выборочных и сплошных рубок лесных насаждений, за исключением случаев, связанных с вырубкой погибших и повреждённых лесных насаждений, а также размещением линейных объектов и гидротехнических сооружений;

заготовка живицы;

сбор и заготовка объектов растительного мира, занесённых в Красную книгу Удмуртской Республики;

предоставление земельных участков для индивидуального жилищного строительства вне границ населённых пунктов;

предоставление земельных участков для крестьянских (фермерских) хозяйств, садоводства и огородничества из земель, не предназначенных для сельскохозяйственного использования;

строительство магистральных дорог, трубопроводов, а также строительство и эксплуатация хозяйственных и жилых объектов, за исключением объектов туристской индустрии, информационных центров (визит-центров) и объектов, связанных с функционированием природного парка и с обеспечением функционирования расположенных в его границах населённых пунктов;

деятельность, влекущая за собой нарушение почвенного покрова, изменение гидрологического режима (проведение гидромелиоративных работ, распашка земель (за исключением земельных участков сельскохозяйственного назначения), забор песка на прибрежных пляжах и т.д.);

разрушение и уничтожение объектов культурного наследия (памятников истории и культуры);

промысловая охота и промышленное рыболовство;

интродукция живых организмов в целях их акклиматизации;

пускание палов, выжигание растительности;

устройство свалок мусора и захламление территории, создание объектов размещения отходов производства и потребления, радиоактивных, химических, взрывчатых, токсичных, отравляющих и ядовитых веществ;

мойка транспортных средств на берегах водных объектов;

применение и хранение ядохимикатов, минеральных удобрений, химических средств защиты растений и стимуляторов роста;

проезд и стоянка автотранспорта вне существующих дорог (за исключением случаев, связанных с обеспечением режима особой охраны территории природного парка, проведением необходимых лесохозяйственных (лесовосстановительных, противопожарных, лесозащитных) и биотехнических мероприятий) на земельных участках, находящихся в государственной собственности и предоставленных Учреждению в постоянное (бессрочное) пользование;

уничтожение и повреждение аншлагов и других информационных знаков и указателей, оборудованных экологических троп и мест отдыха.

Строительство, реконструкция, ремонт и эксплуатация хозяйственных и жилых объектов, в том числе линейных объектов (дорог, трубопроводов, линий электропередачи, других линейных объектов) и сооружений, связанных с функционированием природного парка, с обеспечением функционирования населённых пунктов, с производственной деятельностью собственников, владельцев, пользователей и арендаторов земельных участков, не изъятых из хозяйственной эксплуатации, расположенных в границах природного парка, осуществляются методами, исключающими нарушение целостности и сохранности природных комплексов и объектов природного парка.

Любительская и спортивная охота, любительское и спортивное рыболовство на территории природного парка осуществляются в соответствии с законодательством Российской Федерации и законодательством Удмуртской Республики.

Ведение охотничьего хозяйства, выдача разрешений на добычу охотничьих ресурсов на территории природного парка осуществляются пользователями (юридическими лицами, индивидуальными

предпринимателями) на основании ранее выданных лицензий и заключенных охотхозяйственных соглашений до окончания их срока действия в соответствии с материалами охотустройства и с учётом режима особой охраны природного парка.

Проведение мероприятий на землях лесного фонда по использованию, охране, защите и воспроизводству лесов в границах природного парка осуществляется в соответствии с лесохозяйственным регламентом Каракулинского лесничества с учётом ограничений, установленных настоящим Положением.

Граждане имеют право свободно и бесплатно пребывать на всей территории природного парка (в границах всех функциональных зон) и осуществлять заготовку и сбор дикорастущих плодов, ягод, грибов, других пригодных для употребления в пищу лесных ресурсов для собственных нужд.

12. На территории природного парка установлен дифференцированный режим особой охраны с учётом экологической и рекреационной ценности природных участков, согласно которому выделены следующие функциональные зоны:

1) заказная зона, предназначенная для сохранения природной среды в естественном состоянии при ограниченном хозяйственном и рекреационном использовании.

Заказная зона состоит из трёх участков. Площадь заказной зоны – 3443 га, в том числе площадь земель лесного фонда – 1431,8 га: кварталы 25 (выделы 19 – 21), 41 (весь), 74 (выделы 13 – 26, 29 – 32, 34 – 38, 42 – 44), 80 (выделы 66 – 72), 36 (выделы 1 – 21), 37 (выделы 1 – 8), 38 (выделы 1 – 11), 39 (выделы 1 – 14), 70 (выделы 1, 3, 4, 6 – 21, 23 – 50), 71 (выделы 1 – 37), 72 (выделы 1 – 18, 23, 24) Каракулинского лесничества.

В заказной зоне разрешается:

проведение научно-исследовательской и эколого-просветительской деятельности;

организация и обустройство экскурсионных экологических троп и маршрутов;

проведение необходимых природоохранных, биотехнических, противопожарных мероприятий;

любительская и спортивная охота (за исключением любительской и спортивной охоты с собаками охотничьих пород), любительское рыболовство;

осуществление мероприятий по охране, защите и воспроизводству лесов в соответствии с нормативами и параметрами, предусмотренными лесохозяйственным регламентом Каракулинского лесничества, с учётом ограничений, установленных настоящим Положением;

деятельность собственников, владельцев, пользователей и арендаторов земельных участков, не изъятых из хозяйственной эксплуатации, расположенных в границах природного парка, в соответствии с разрешённым видом использования земельных участков с учётом ограничений, установленных настоящим Положением;

2) зона рекреации, предназначенная для обеспечения и осуществления рекреационной деятельности, развития экологического туризма, экологического просвещения, а также размещения объектов туристской индустрии, музеев, информационных центров (визит-центров).

Площадь зоны рекреации – 318 га, в том числе площадь земель лесного фонда – 33,5 га: кварталы 74 (выделы 40, 41), 80 (выделы 73, 76, 77), 82 (выдел 130) Каракулинского лесничества.

В зоне рекреации разрешается:

размещение объектов туристской индустрии, музеев, информационных центров (визит-центров);

организация и обустройство экскурсионных экологических троп и маршрутов;

проведение научно-исследовательской и эколого-просветительской деятельности;

проведение необходимых природоохранных, биотехнических, противопожарных мероприятий;

осуществление мероприятий по охране, защите и воспроизводству лесов в соответствии с нормативами и параметрами, предусмотренными лесохозяйственным регламентом Каракулинского лесничества, с учётом ограничений, установленных настоящим Положением;

любительская и спортивная охота (за исключением любительской и спортивной охоты с собаками охотничьих пород), любительское рыболовство;

деятельность собственников, владельцев, пользователей и арендаторов земельных участков, не изъятых из хозяйственной эксплуатации, расположенных в границах природного парка, в соответствии с разрешённым видом использования земельных участков с учётом ограничений, установленных настоящим Положением;

3) зона традиционного хозяйствования, предназначенная для осуществления деятельности, направленной на обеспечение функционирования природного парка и жизнедеятельности граждан, проживающих на его территории.

Площадь зоны традиционного хозяйствования – 1024 га, в том числе площадь земель лесного фонда – 22,5 га: кварталы 74 (выделы 27, 28, 33, 39), 80 (выделы 62, 63) Каракулинского лесничества.

В зоне традиционного хозяйствования разрешается:

деятельность, связанная с обеспечением функционирования населённых пунктов, а также производственная и хозяйственная деятельность собственников, владельцев, пользователей и арендаторов земельных участков, не изъятых из хозяйственной эксплуатации, расположенных в границах природного парка, в соответствии с разрешённым видом использования земельных участков с учётом ограничений, установленных настоящим Положением;

любительская и спортивная охота (за исключением любительской и спортивной охоты с собаками охотничьих пород), любительское рыболовство;

научно-исследовательская и эколого-просветительская деятельность, проведение природоохранных, биотехнических, лесохозяйственных и противопожарных мероприятий;

организация и обустройство экскурсионных экологических троп и маршрутов;

размещение объектов туристской индустрии, музеев, информационных центров (визит-центров);

прогон и выпас домашних животных (за исключением лесов, расположенных на землях лесного фонда), сенокошение, пчеловодство.

13. Границы функциональных зон природного парка определены в местной системе координат, принятой для Удмуртской Республики (МСК-18), и представлены в приложении 2 к настоящему Положению.

14. Изменение функционального зонирования территории природного парка может осуществляться только после внесения соответствующих изменений в настоящее Положение.

IV. Государственный надзор в области охраны и использования территории природного парка

15. Государственный надзор в области охраны и использования особо охраняемых природных территорий на территории природного парка осуществляется должностными лицами Министерства природных ресурсов и охраны окружающей среды Удмуртской Республики, а также бюджетного учреждения Удмуртской Республики «Природный парк «Усть-Бельск», являющимися государственными инспекторами Удмуртской Республики в области охраны окружающей среды.



Приложение 1
к Положению о природном парке
«Усть-Бельск»

ГРАНИЦЫ
природного парка «Усть-Бельск»

1. Координаты
поворотных точек границ природного парка «Усть-Бельск»

Первый кластерный участок:

	X	Y
1	283399,70	2243413,20
2	284044,12	2244105,30
3	284553,66	2244213,60
4	284968,34	2244507,46
5	285008,21	2244830,29
6	285006,29	2245130,48
7	284613,70	2245842,73
8	284613,51	2246175,31
9	284186,52	2247463,84
10	283752,84	2249183,46
11	282948,84	2248714,17
12	281992,94	2248085,97
13	281281,34	2247444,13
14	280373,81	2245978,99
15	280825,24	2244744,82
16	281198,79	2243632,43
17	281561,89	2243412,47
18	281622,56	2243739,95
1	283399,70	2243413,20

Второй кластерный участок:

	X	Y
1	291817,48	2256423,93
2	291946,55	2256947,87
3	291928,86	2257600,58
4	291162,55	2258595,20

5	291024,24	2258700,21
6	290985,17	2258536,01
7	290846,03	2259100,18
8	290748,13	2259001,72
9	290720,68	2259029,01
10	290943,01	2259497,93
11	290873,28	2259492,61
12	290808,46	2259376,19
13	290708,08	2259326,25
14	290660,08	2259244,52
15	290733,57	2259493,17
16	290971,43	2259846,87
17	290838,63	2259806,39
18	290863,88	2259940,22
19	290679,43	2259851,18
20	290767,72	2260041,11
21	290634,65	2260101,41
22	290811,58	2260111,24
23	291033,32	2260507,64
24	290969,38	2260567,92
25	290874,13	2260484,77
26	290830,15	2260318,73
27	290740,85	2260399,51
28	290626,20	2260297,78
29	290645,38	2260283,74
30	290732,97	2260350,02
31	290668,96	2260180,51
32	290631,03	2260137,03
33	290602,08	2260239,88
34	290546,10	2260262,50
35	290549,35	2260209,86
36	290580,30	2260200,43
37	290520,04	2259955,87
38	290509,33	2260001,02
39	290476,06	2259946,55
40	290493,84	2259914,56
41	290427,03	2259687,96
42	290394,24	2259357,24
43	290444,96	2259042,71
44	290405,95	2259013,46
45	290201,82	2258625,36
46	289859,08	2258193,58
47	289489,30	2257977,09

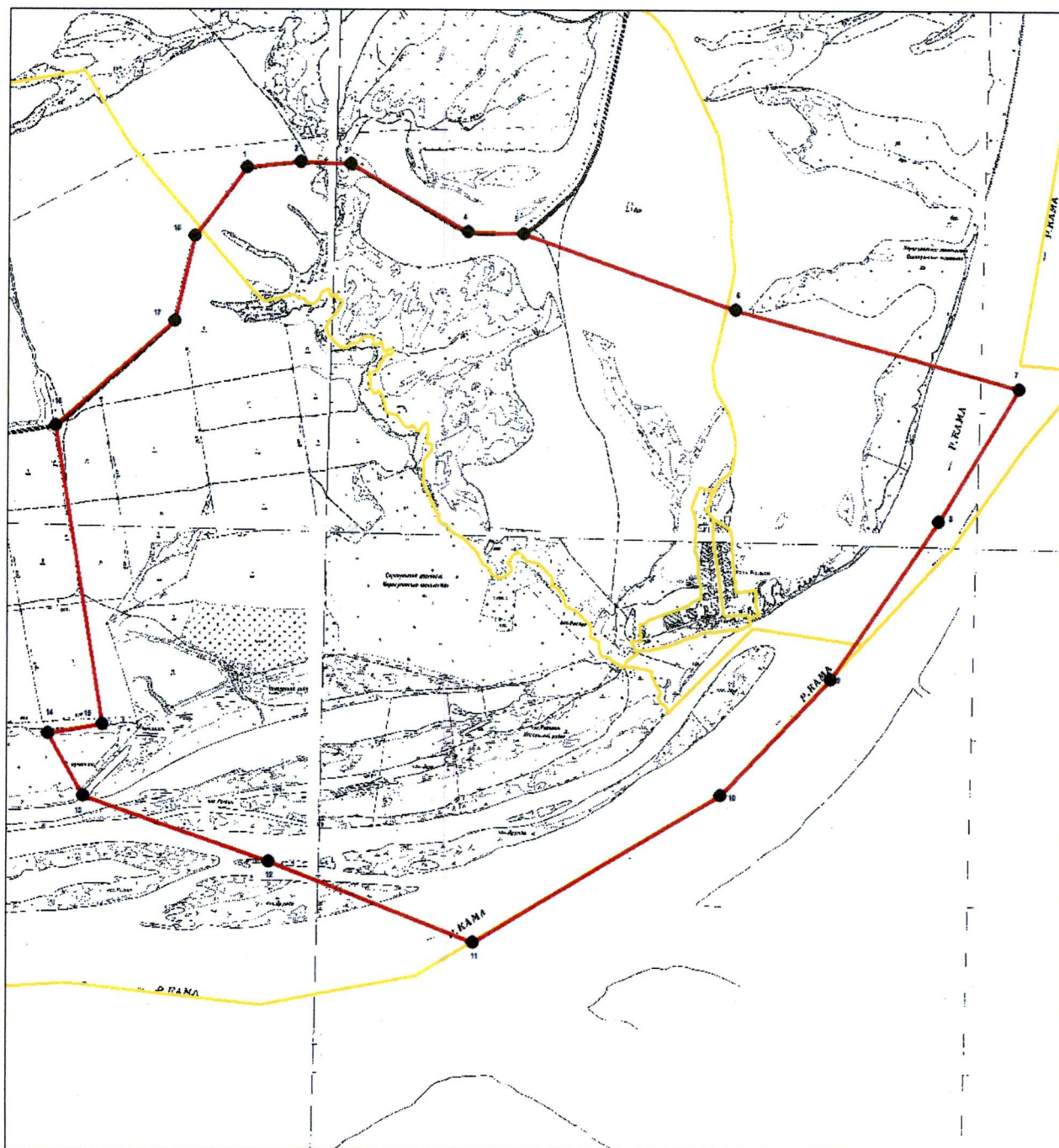
48	289011,25	2257932,34
49	288657,65	2258055,62
50	288439,55	2258016,17
51	288318,02	2258115,16
52	288418,68	2258669,54
53	288348,47	2258775,28
54	288319,98	2258584,86
55	288182,70	2258933,04
56	288270,24	2258860,57
57	288333,63	2258910,81
58	288257,63	2259089,65
59	288267,82	2259508,40
60	288140,98	2259486,72
61	287552,17	2259771,47
62	287226,26	2259906,52
63	286457,40	2260078,82
64	286112,13	2259823,00
65	286009,43	2259796,54
66	285938,57	2259723,97
67	285863,85	2259653,47
68	285850,41	2259612,78
69	285839,83	2259577,52
70	285778,29	2259432,99
71	285753,78	2259385,46
72	285741,43	2259344,74
73	285719,36	2259297,12
74	285593,73	2259079,71
75	285520,66	2258957,85
76	285501,21	2258917,29
77	285469,04	2258868,82
78	285468,34	2258861,19
79	285390,05	2258751,98
80	285362,01	2258717,63
81	285292,86	2258652,47
82	285256,24	2258624,31
83	285267,84	2258609,67
84	285392,21	2258527,22
85	285498,57	2258290,18
86	285534,97	2257807,43
87	285202,40	2257401,86
88	285236,87	2257363,32
89	285078,92	2257197,49
90	285097,74	2257115,92

91	285328,92	2257064,21
92	285346,68	2256975,69
93	285896,50	2256929,23
94	286133,77	2257026,56
95	286304,11	2256947,46
96	286304,28	2256386,79
97	286447,77	2256124,79
98	285309,65	2254777,11
99	285109,92	2254741,36
100	284852,75	2254116,94
101	288719,92	2252952,74
102	288905,13	2253360,64
103	289568,64	2253835,60
104	290323,51	2254552,79
105	290635,83	2255349,87
106	291095,57	2255868,13
107	291509,74	2256093,98
1	291817,48	2256423,93
108	288274,06	2253647,94
109	288279,15	2253799,28
110	288246,22	2253801,21
111	288237,33	2253649,97
108	288274,06	2253647,94
112	288191,48	2255231,30
113	288157,19	2255349,16
114	287966,30	2255324,26
115	287926,79	2255404,58
116	288039,99	2255642,62
117	288133,98	2255777,85
118	287836,83	2255662,70
119	287754,88	2255770,20
120	287714,43	2255752,84
121	287783,90	2255470,54
122	287928,07	2255230,54
112	288191,48	2255231,30
123	288309,94	2257683,87
124	288331,32	2257817,41
125	288297,19	2257862,02
126	288096,16	2257629,36
127	288094,12	2257534,32

128	288172,83	2257520,93
123	288309,94	2257683,87

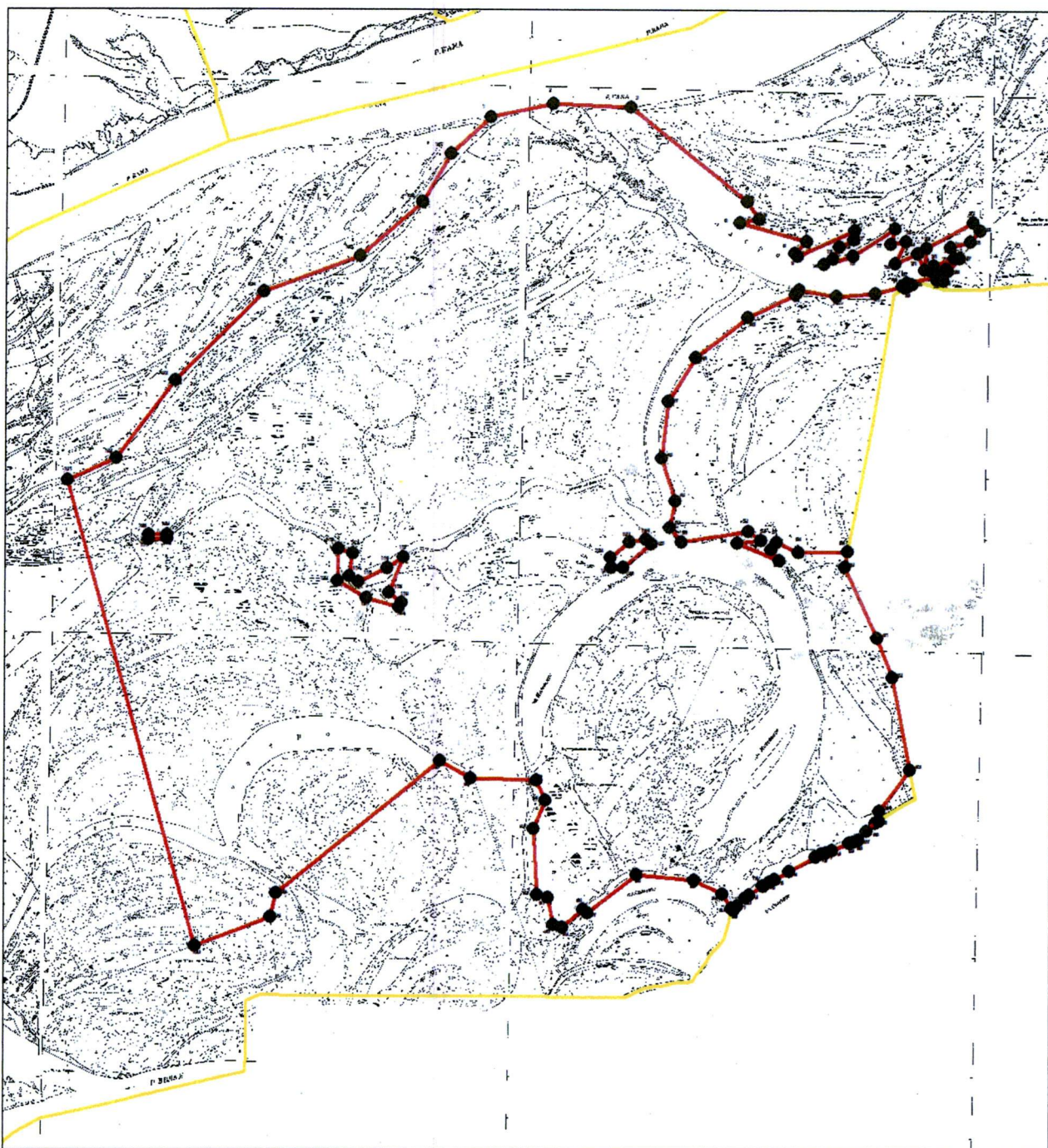
2. Карта-схема
границ природного парка «Усть-Бельск»

Первый кластерный участок



— Граница природного парка «Усть-Бельск»

Второй кластерный участок



— Граница природного парка «Усть-Бельск»

Приложение 2
к Положению о природном
парке «Усть-Бельск»

ГРАНИЦЫ
функциональных зон природного парка «Усть-Бельск»

1. Координаты
поворотных точек границ функциональных зон природного парка
«Усть-Бельск»

Заказная зона (первый кластерный участок, правый берег реки Кама):

	X	Y
1	285002,70	2244785,68
2	285008,21	2244830,29
3	285006,63	2245073,35
4	284970,57	2245049,02
5	284896,71	2245077,45
6	284902,47	2245204,32
7	284772,18	2245219,12
8	284674,11	2245201,44
9	284613,48	2245149,79
10	284570,07	2245140,55
11	284465,65	2245330,08
12	284419,44	2245328,41
13	284391,85	2245413,04
14	284515,25	2245823,00
15	284512,47	2245932,92
16	284478,69	2245981,11
17	284409,55	2245980,48
18	284393,94	2245998,91
19	284469,12	2246091,59
20	284450,05	2246124,78
21	284273,63	2246062,83
22	284229,28	2246235,57
23	284312,28	2246297,68
24	284309,92	2246317,93
25	284223,39	2246349,76
26	284140,22	2246343,56

27	284073,25	2246274,39
28	284058,26	2246221,92
29	283920,17	2246004,91
30	283895,42	2246043,54
31	283703,11	2246056,74
32	283642,45	2246162,57
33	283550,65	2246226,54
34	283456,43	2246249,35
35	283392,13	2246195,75
36	283306,41	2246053,38
37	283268,30	2246080,74
38	283256,88	2246038,88
39	283260,06	2245845,80
40	283242,38	2245833,34
41	283060,43	2245958,96
42	282989,70	2245985,78
43	282865,23	2245985,49
44	282840,61	2245990,91
45	282834,62	2245973,39
46	282792,57	2245924,05
47	282745,26	2245913,88
48	282633,63	2245991,84
49	282607,91	2245989,50
50	282601,67	2245998,69
51	282603,43	2246016,77
52	282643,37	2246048,21
53	282651,84	2246046,85
54	282684,27	2246016,91
55	282702,74	2246023,93
56	282715,30	2246059,24
57	282762,68	2246098,36
58	282762,23	2246109,87
59	282749,42	2246119,31
60	282742,28	2246134,82
61	282758,29	2246151,91
62	282799,98	2246098,34
63	282836,51	2246096,18
64	282857,95	2246138,54
65	282847,01	2246179,51
66	282850,23	2246192,46
67	282847,10	2246207,10
68	282809,43	2246237,96
69	282806,94	2246292,26

70	282796,11	2246323,78
71	282798,43	2246351,99
72	282789,30	2246352,67
73	282778,73	2246343,65
74	282762,71	2246317,18
75	282778,83	2246226,99
76	282788,87	2246207,10
77	282780,76	2246186,08
78	282755,14	2246194,63
79	282738,13	2246297,33
80	282705,14	2246326,64
81	282694,57	2246330,45
82	282678,10	2246322,31
83	282666,02	2246374,71
84	282649,98	2246387,78
85	282634,17	2246393,77
86	282614,35	2246387,37
87	282610,14	2246367,22
88	282601,46	2246358,96
89	282586,66	2246356,07
90	282493,54	2246398,72
91	282395,71	2246486,53
92	282391,35	2246497,79
93	282396,69	2246508,99
94	282441,77	2246513,91
95	282447,23	2246521,29
96	282446,32	2246541,75
97	282466,47	2246539,90
98	282478,38	2246548,34
99	282478,14	2246566,30
100	282463,21	2246581,99
101	282448,74	2246586,80
102	282400,78	2246547,10
103	282389,08	2246547,65
104	282368,58	2246571,29
105	282400,95	2246615,10
106	282402,05	2246632,49
107	282389,46	2246639,37
108	282375,21	2246636,04
109	282317,64	2246645,44
110	282272,56	2246623,01
111	282258,32	2246622,18
112	282198,79	2246698,53

113	282168,72	2246720,59
114	282125,40	2246728,50
115	282106,97	2246655,10
116	282129,61	2246606,50
117	281937,52	2246112,14
118	281901,30	2245910,82
119	281957,96	2245799,32
120	281987,80	2245582,86
121	282059,07	2245355,08
122	282074,20	2245067,80
123	281892,21	2244643,31
124	281871,30	2244533,98
125	281901,88	2244480,64
126	282051,98	2244383,11
127	282141,88	2244182,84
128	282234,95	2244105,57
129	282370,27	2244157,87
130	282390,76	2244235,66
131	282338,35	2244386,17
132	282348,55	2244504,62
133	282327,51	2244773,98
134	282365,60	2244954,45
135	282628,28	2244929,17
136	282693,57	2244892,84
137	282723,97	2244891,43
138	282857,67	2245001,63
139	282857,52	2245039,04
140	282787,49	2245137,98
141	282819,41	2245170,98
142	282937,60	2245217,84
143	283032,69	2245207,56
144	283039,77	2245153,84
145	283188,20	2245139,56
146	283268,11	2245171,36
147	283275,85	2245219,84
148	283198,31	2245370,63
149	283203,92	2245428,68
150	283246,84	2245491,89
151	283333,46	2245496,12
152	283416,12	2245442,35
153	283447,20	2245332,74
154	283730,52	2245069,93
155	283786,87	2245058,93

156	283808,32	2245099,54
157	283820,38	2245261,09
158	283854,98	2245292,78
159	283889,60	2245287,00
160	283920,29	2245227,30
161	283908,90	2244965,88
162	283921,95	2244944,44
163	284087,29	2244853,52
164	284105,07	2244790,32
165	284088,12	2244720,45
166	284098,94	2244704,20
167	284154,13	2244730,72
168	284186,54	2244726,38
169	284215,62	2244704,09
170	284237,52	2244648,47
171	284270,59	2244645,38
172	284664,76	2244718,34
173	284695,03	2244733,57
174	284694,20	2244870,82
175	284711,42	2244894,91
176	284746,06	2244893,32
177	284850,59	2244813,54
178	284954,84	2244779,59
1	285002,70	2244785,68
179	282662,66	2247919,80
180	282832,58	2248160,53
181	283034,76	2248198,71
182	283095,11	2248181,91
183	283386,82	2248203,23
184	283422,54	2248232,27
185	283522,75	2248253,83
186	283576,29	2248285,81
187	283618,83	2248282,63
188	283653,34	2248261,01
189	283730,40	2248246,78
190	283828,91	2248330,00
191	283954,34	2248384,48
192	283887,89	2248647,87
193	283733,95	2248583,69
194	283555,37	2248543,66
195	283447,95	2248498,28
196	283313,22	2248496,24

197	282851,23	2248275,88
198	282727,47	2248179,32
199	282662,14	2248096,59
200	282575,15	2247923,83
201	282589,74	2247914,20
179	282662,66	2247919,80

Заказная зона (второй кластерный участок, левый берег реки Кама):

	X	Y
1	291817,48	2256423,93
2	291946,55	2256947,87
3	291928,86	2257600,58
4	291162,55	2258595,20
5	291024,24	2258700,21
6	290985,17	2258536,01
7	290846,03	2259100,18
8	290748,13	2259001,72
9	290720,68	2259029,01
10	290943,01	2259497,93
11	290873,28	2259492,61
12	290808,46	2259376,19
13	290708,08	2259326,25
14	290660,08	2259244,52
15	290733,57	2259493,17
16	290971,43	2259846,87
17	290838,63	2259806,39
18	290863,88	2259940,22
19	290679,43	2259851,18
20	290767,72	2260041,11
21	290634,65	2260101,41
22	290811,58	2260111,24
23	291033,32	2260507,64
24	290969,38	2260567,92
25	290874,13	2260484,77
26	290830,15	2260318,73
27	290740,85	2260399,51
28	290626,20	2260297,78
29	290645,38	2260283,74
30	290732,97	2260350,02
31	290668,96	2260180,51
32	290631,03	2260137,03
33	290602,08	2260239,88

34	290546,10	2260262,50
35	290549,35	2260209,86
36	290580,30	2260200,43
37	290520,04	2259955,87
38	290509,33	2260001,02
39	290476,06	2259946,55
40	290493,84	2259914,56
41	290427,03	2259687,96
42	290394,24	2259357,24
43	290444,96	2259042,71
44	290405,95	2259013,46
45	290201,82	2258625,36
46	289859,08	2258193,58
47	289489,30	2257977,09
48	289011,25	2257932,34
49	288657,65	2258055,62
50	288439,55	2258016,17
51	288318,02	2258115,16
52	288418,68	2258669,54
53	288348,47	2258775,28
54	288319,98	2258584,86
55	288182,70	2258933,04
56	288270,24	2258860,57
57	288333,63	2258910,81
58	288257,63	2259089,65
59	288267,82	2259508,40
60	288140,98	2259486,72
61	287552,17	2259771,47
62	287226,26	2259906,52
63	286457,40	2260078,82
64	286112,13	2259823,00
65	286009,43	2259796,54
66	285938,57	2259723,97
67	285863,85	2259653,47
68	285850,41	2259612,78
69	285839,83	2259577,52
70	285778,29	2259432,99
71	285753,78	2259385,46
72	285741,43	2259344,74
73	285719,36	2259297,12
74	285593,73	2259079,71
75	285520,66	2258957,85
76	285501,21	2258917,29

77	285469,04	2258868,82
78	285468,34	2258861,19
79	285390,05	2258751,98
80	285362,01	2258717,63
81	285292,86	2258652,47
82	285256,24	2258624,31
83	285267,84	2258609,67
84	285392,21	2258527,22
85	285498,57	2258290,18
86	285534,97	2257807,43
87	285202,40	2257401,86
88	285236,87	2257363,32
89	285078,92	2257197,49
90	285097,74	2257115,92
91	285328,92	2257064,21
92	285346,68	2256975,69
93	285896,50	2256929,23
94	286133,77	2257026,56
95	286304,11	2256947,46
96	286304,28	2256386,79
97	286447,77	2256124,79
98	285309,65	2254777,11
99	285109,92	2254741,36
100	284852,75	2254116,94
101	288719,92	2252952,74
102	288905,13	2253360,64
103	289568,64	2253835,60
104	290323,51	2254552,79
105	290635,83	2255349,87
106	291095,57	2255868,13
107	291509,74	2256093,98
1	291817,48	2256423,93
108	288274,06	2253647,94
109	288279,15	2253799,28
110	288246,22	2253801,21
111	288237,33	2253649,97
108	288274,06	2253647,94
112	288191,48	2255231,30
113	288157,19	2255349,16
114	287966,30	2255324,26
115	287926,79	2255404,58

116	288039,99	2255642,62
117	288133,98	2255777,85
118	287836,83	2255662,70
119	287754,88	2255770,20
120	287714,43	2255752,84
121	287783,90	2255470,54
122	287928,07	2255230,54
112	288191,48	2255231,30
123	288309,94	2257683,87
124	288331,32	2257817,41
125	288297,19	2257862,02
126	288096,16	2257629,36
127	288094,12	2257534,32
128	288172,83	2257520,93
123	288309,94	2257683,87

Зона рекреации:

	X	Y
1	282469,20	2243584,30
2	282395,90	2243834,20
3	282235,00	2244105,60
4	282141,90	2244182,80
5	282052,00	2244383,10
6	281901,90	2244480,60
7	281871,30	2244534,00
8	281892,20	2244643,30
9	282074,20	2245067,80
10	282059,10	2245355,10
11	281987,80	2245582,90
12	281958,00	2245799,30
13	281901,30	2245910,80
14	281937,50	2246112,10
15	282129,60	2246606,50
16	282107,00	2246655,10
17	282125,40	2246728,50
18	282133,10	2246874,40
19	282175,50	2247080,30
20	282303,40	2247478,10
21	282289,30	2247551,60
22	282226,40	2247448,20
23	282007,00	2247248,80

24	281856,20	2247163,70
25	281838,00	2247144,70
26	281835,40	2247124,80
27	281841,30	2247109,00
28	281863,80	2247104,30
29	281885,30	2247113,50
30	281910,60	2247108,50
31	281938,60	2247136,40
32	281972,00	2247130,10
33	281973,20	2247121,90
34	281964,20	2247118,00
35	281940,90	2247116,40
36	281924,90	2247105,80
37	281920,50	2247092,20
38	281939,60	2247056,10
39	281972,40	2247049,20
40	282006,90	2247031,30
41	282014,30	2247022,20
42	282003,90	2247018,40
43	281927,90	2247052,20
44	281886,00	2247082,00
45	281860,80	2247062,60
46	281837,80	2247072,00
47	281805,70	2247120,70
48	281749,80	2247088,80
49	281491,00	2246851,60
50	281422,40	2246737,30
51	281233,70	2246167,60
52	281094,70	2245492,70
53	281032,50	2244605,40
54	281054,80	2244061,40
55	281198,80	2243632,40
56	281561,90	2243412,50
57	281622,60	2243740,00
1	282469,20	2243584,30

Зона традиционного хозяйствования:

	X	Y
1	285002,70	2244785,68
2	284954,84	2244779,59
3	284850,59	2244813,54
4	284746,06	2244893,32

5	284711,42	2244894,91
6	284694,20	2244870,82
7	284695,03	2244733,57
8	284664,76	2244718,34
9	284270,59	2244645,38
10	284237,52	2244648,47
11	284215,62	2244704,09
12	284186,54	2244726,38
13	284154,13	2244730,72
14	284098,94	2244704,20
15	284088,12	2244720,45
16	284105,07	2244790,32
17	284087,29	2244853,52
18	283921,95	2244944,44
19	283908,90	2244965,88
20	283920,29	2245227,30
21	283889,60	2245287,00
22	283854,98	2245292,78
23	283820,38	2245261,09
24	283808,32	2245099,54
25	283786,87	2245058,93
26	283730,52	2245069,93
27	283447,20	2245332,74
28	283416,12	2245442,35
29	283333,46	2245496,12
30	283246,84	2245491,89
31	283203,92	2245428,68
32	283198,31	2245370,63
33	283275,85	2245219,84
34	283268,11	2245171,36
35	283188,20	2245139,56
36	283039,77	2245153,84
37	283032,69	2245207,56
38	282937,60	2245217,84
39	282819,41	2245170,98
40	282787,49	2245137,98
41	282831,20	2245077,73
42	282857,52	2245039,04
43	282857,67	2245001,63
44	282723,97	2244891,43
45	282693,57	2244892,84
46	282628,28	2244929,17
47	282365,60	2244954,45

48	282327,51	2244773,98
49	282348,55	2244504,62
50	282338,35	2244386,17
51	282390,76	2244235,66
52	282370,27	2244157,87
53	282235,84	2244104,76
54	282395,89	2243834,15
55	282469,15	2243584,30
56	283399,70	2243413,20
57	284044,12	2244105,30
58	284553,66	2244213,60
59	284968,34	2244507,46
1	285002,70	2244785,68
60	285006,63	2245073,35
61	285006,29	2245130,48
62	284613,70	2245842,73
63	284613,51	2246175,31
64	284186,52	2247463,84
65	283954,34	2248384,48
66	283828,91	2248330,00
67	283730,40	2248246,78
68	283653,34	2248261,01
69	283618,83	2248282,63
70	283576,29	2248285,81
71	283522,75	2248253,83
72	283422,54	2248232,27
73	283386,82	2248203,23
74	283095,11	2248181,91
75	283034,76	2248198,71
76	282832,58	2248160,53
77	282662,66	2247919,80
78	282589,74	2247914,20
79	282575,15	2247923,83
80	282662,14	2248096,59
81	282727,47	2248179,32
82	282851,23	2248275,88
83	283313,22	2248496,24
84	283447,95	2248498,28
85	283555,37	2248543,66
86	283733,95	2248583,69
87	283887,89	2248647,87
88	283752,84	2249183,46

89	282948,84	2248714,17
90	281992,94	2248085,97
91	281281,34	2247444,14
92	280373,81	2245978,99
93	280825,24	2244744,82
94	281054,75	2244061,38
95	281032,47	2244605,39
96	281094,71	2245492,72
97	281233,68	2246167,64
98	281422,38	2246737,29
99	281490,99	2246851,60
100	281749,81	2247088,81
101	281805,68	2247120,70
102	281837,78	2247071,98
103	281860,83	2247062,60
104	281885,99	2247081,96
105	281908,93	2247066,33
106	281927,87	2247052,20
107	282003,94	2247018,35
108	282014,29	2247022,23
109	282006,93	2247031,30
110	281972,40	2247049,23
111	281939,56	2247056,09
112	281920,49	2247092,18
113	281924,93	2247105,76
114	281940,86	2247116,41
115	281964,23	2247117,98
116	281973,24	2247121,87
117	281972,02	2247130,12
118	281938,62	2247136,36
119	281910,57	2247108,50
120	281884,19	2247114,05
121	281863,81	2247104,34
122	281841,32	2247108,96
123	281835,41	2247124,84
124	281837,96	2247144,68
125	281856,20	2247163,72
126	282007,01	2247248,77
127	282226,35	2247448,18
128	282289,31	2247551,63
129	282303,38	2247478,13
130	282175,48	2247080,34
131	282133,09	2246874,35

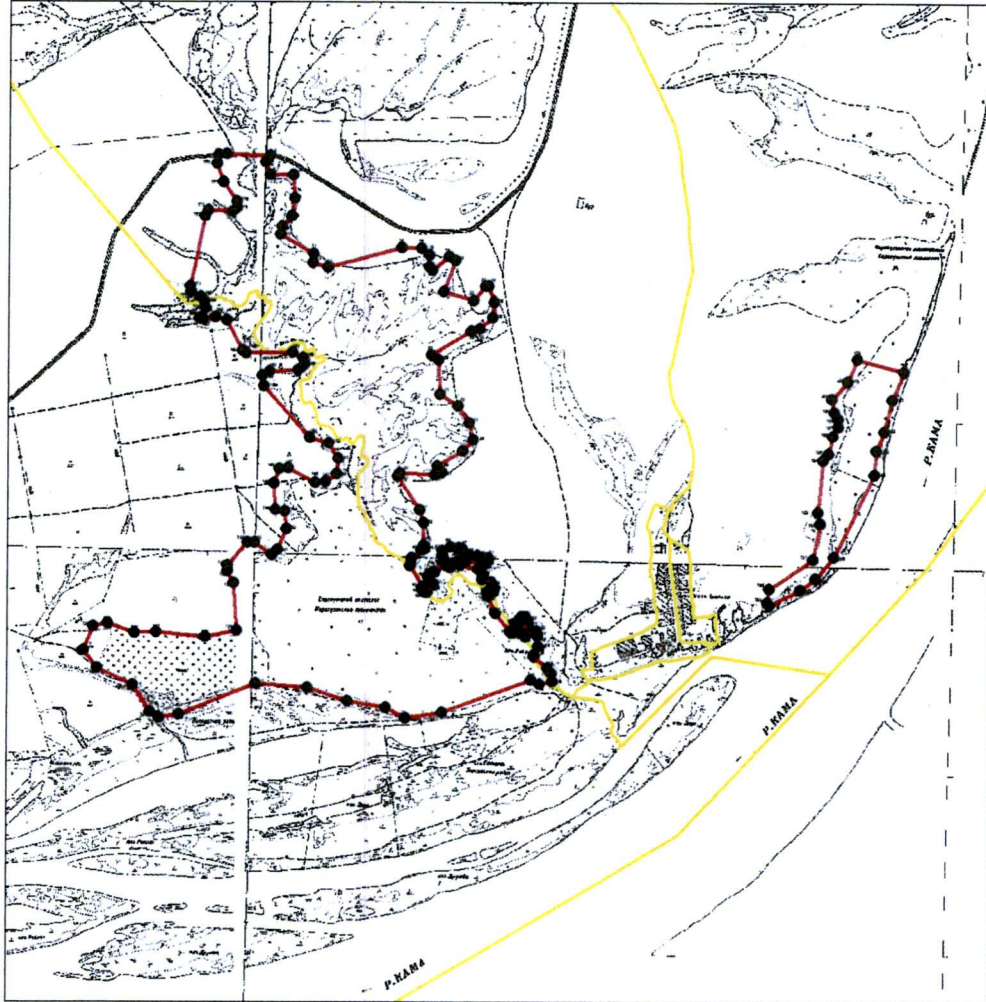
132	282125,40	2246728,50
133	282168,72	2246720,59
134	282198,79	2246698,53
135	282258,32	2246622,18
136	282272,56	2246623,01
137	282317,64	2246645,44
138	282375,21	2246636,04
139	282389,46	2246639,37
140	282402,05	2246632,49
141	282400,95	2246615,10
142	282368,58	2246571,29
143	282389,08	2246547,65
144	282400,78	2246547,10
145	282448,74	2246586,80
146	282463,21	2246581,99
147	282478,14	2246566,30
148	282478,38	2246548,34
149	282466,47	2246539,90
150	282446,32	2246541,75
151	282447,23	2246521,29
152	282441,77	2246513,91
153	282396,69	2246508,99
154	282391,35	2246497,79
155	282395,71	2246486,53
156	282493,54	2246398,72
157	282586,66	2246356,07
158	282601,46	2246358,96
159	282610,14	2246367,22
160	282614,35	2246387,37
161	282634,17	2246393,77
162	282649,98	2246387,78
163	282666,02	2246374,71
164	282678,10	2246322,31
165	282694,57	2246330,45
166	282705,14	2246326,64
167	282738,13	2246297,33
168	282755,14	2246194,63
169	282780,76	2246186,08
170	282788,87	2246207,10
171	282778,83	2246226,99
172	282762,71	2246317,18
173	282778,73	2246343,65
174	282789,30	2246352,67

175	282798,43	2246351,99
176	282796,11	2246323,78
177	282806,94	2246292,26
178	282809,43	2246237,96
179	282847,10	2246207,10
180	282850,23	2246192,46
181	282847,01	2246179,51
182	282857,95	2246138,54
183	282836,51	2246096,18
184	282799,98	2246098,34
185	282758,29	2246151,91
186	282742,28	2246134,82
187	282749,42	2246119,31
188	282762,23	2246109,87
189	282762,68	2246098,36
190	282714,96	2246052,91
191	282702,74	2246023,93
192	282684,27	2246016,91
193	282651,84	2246046,85
194	282643,37	2246048,21
195	282603,43	2246016,77
196	282601,67	2245998,69
197	282607,91	2245989,50
198	282633,63	2245991,84
199	282745,26	2245913,88
200	282792,57	2245924,05
201	282834,62	2245973,39
202	282840,61	2245990,91
203	282865,23	2245985,49
204	282989,70	2245985,78
205	283060,43	2245958,96
206	283242,38	2245833,34
207	283260,06	2245845,80
208	283256,88	2246038,88
209	283268,30	2246080,74
210	283306,41	2246053,38
211	283392,13	2246195,75
212	283456,43	2246249,35
213	283550,65	2246226,54
214	283642,45	2246162,57
215	283703,11	2246056,74
216	283895,42	2246043,54
217	283920,17	2246004,91

218	284058,26	2246221,92
219	284073,25	2246274,39
220	284140,22	2246343,56
221	284223,39	2246349,76
222	284309,92	2246317,93
223	284312,28	2246297,68
224	284229,28	2246235,57
225	284273,63	2246062,83
226	284450,05	2246124,78
227	284469,12	2246091,59
228	284393,94	2245998,91
229	284409,55	2245980,48
230	284478,69	2245981,11
231	284512,47	2245932,92
232	284515,25	2245823,00
233	284391,85	2245413,04
234	284419,44	2245328,41
235	284465,65	2245330,08
236	284570,07	2245140,55
237	284613,48	2245149,79
238	284674,11	2245201,44
239	284772,18	2245219,12
240	284902,47	2245204,32
241	284896,71	2245077,45
242	284970,57	2245049,02
60	285006,63	2245073,35

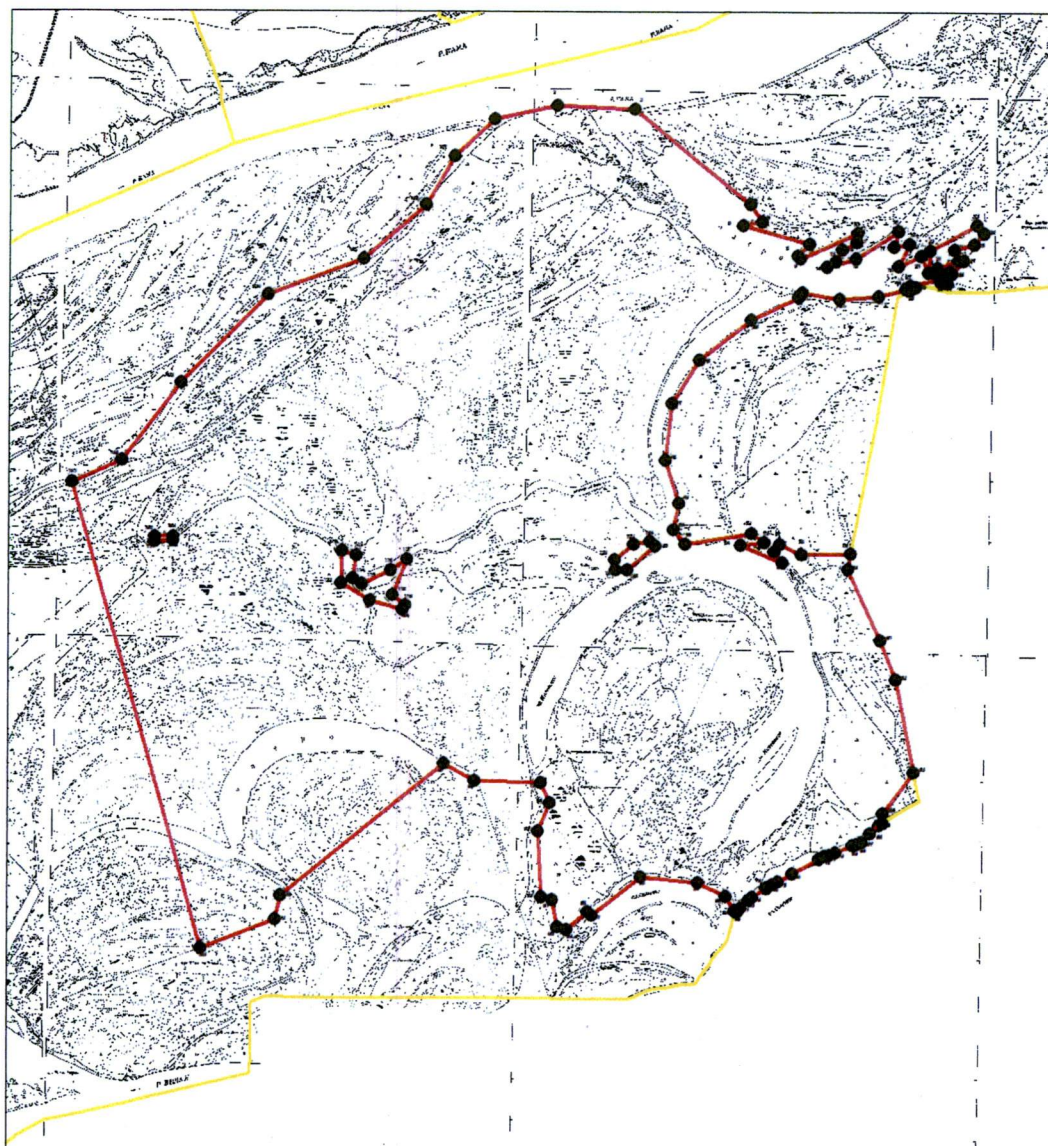
2. Карта-схема
границ функциональных зон природного парка «Усть-Бельск»

Заказная зона (первый кластерный участок, правый берег реки Кама)



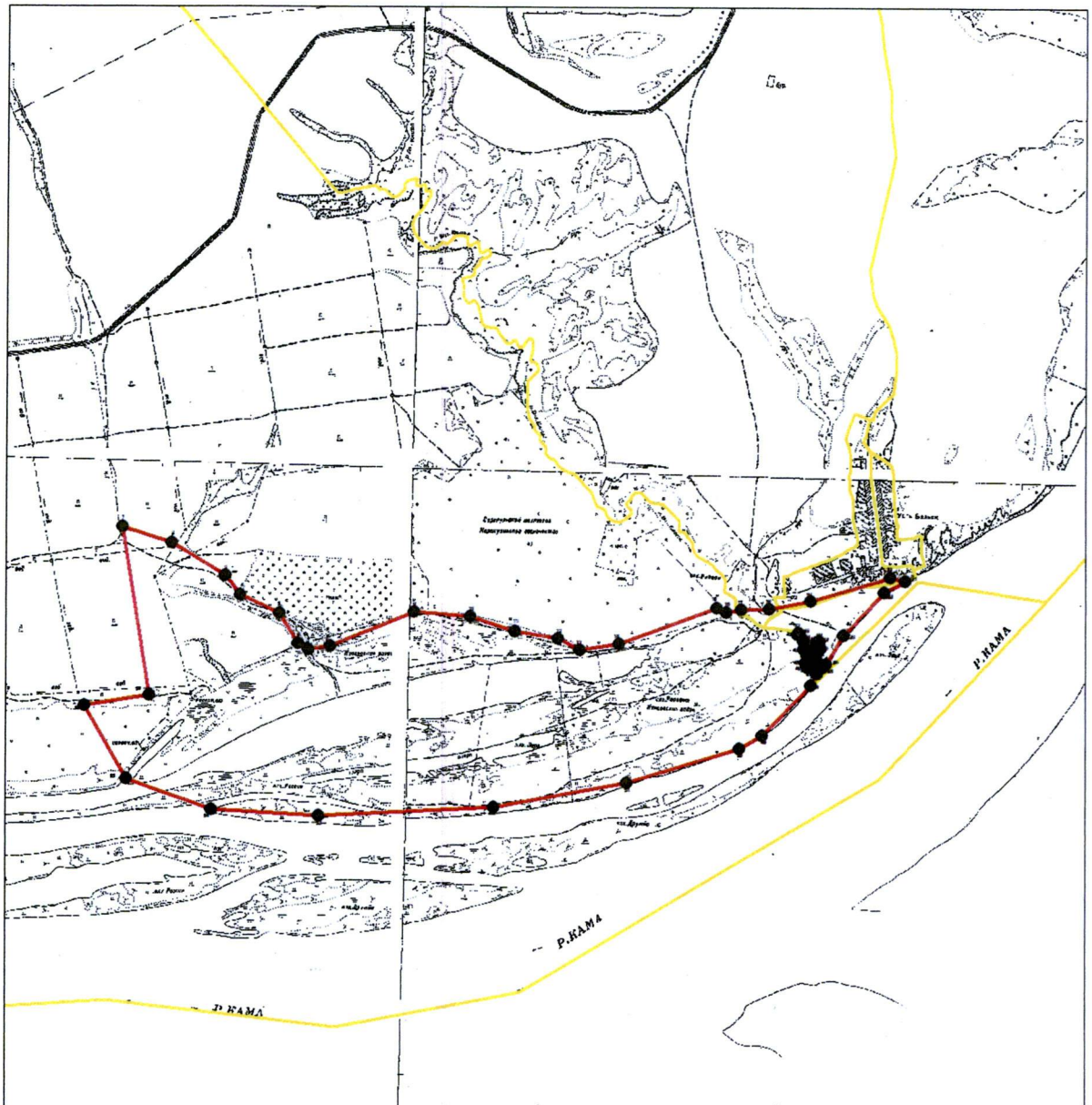
— Граница функциональной зоны природного парка

Заказная зона (второй кластерный участок, левый берег реки Кама)



— Граница функциональной зоны природного парка

Зона рекреации



— Граница функциональной зоны природного парка

