



**УКАЗ
ГЛАВЫ РЕСПУБЛИКИ ТЫВА**

**ТЫВА РЕСПУБЛИКАНЫҢ БАШТЫҢЫНЫҢ
ЧАРЛЫЫ**

**О внесении изменений в Схему размещения, использования
и охраны охотничьих угодий на территории Республики Тыва**

В соответствии со статьей 39 Федерального закона от 24 июля 2009 г. № 209-ФЗ «Об охоте и о сохранении охотничьих ресурсов и о внесении изменений в отдельные законодательные акты Российской Федерации», статьей 7 Конституционного закона Республики Тыва от 4 января 2003 г. № 97 ВХ-I «О статусе Главы Республики Тыва» постановляю:

1. Внести в Схему размещения, использования и охраны охотничьих угодий на территории Республики Тыва, утвержденную Указом Главы Республики Тыва от 21 июня 2017 г. № 120, следующие изменения:

1) в части 1:

а) в главе 4.1:

в абзаце первом:

цифры «14991131,6» заменить цифрами «14783437»;

цифры «1869225,4» заменить цифрами «2076920»;

таблицу 14 изложить в следующей редакции:

«Таблица 14. Сводные данные по структуре охотничьих угодий и иных территорий, в разрезе муниципальных районов Республики Тыва

№ п/п	Наименование муниципального района (кожууна)	Площадь района, га	Земли, правовой режим которых допускает осуществление видов деятельности в сфере охотничьего хозяйства (охотничьи угодья), га						Иные территории, являющиеся средой обитания охотничьих ресурсов (ООПТ), га	
			Общая площадь		Закрепленные охотничьи угодья		Общедоступные охотничьи угодья			
			всего, га	доля от площади района, %	всего, га	доля от площади района, %	всего, га	доля от площади района, %	всего, га	доля от площади района, %
1	2	3	4	5	6	7	8	9	10	11
1.	Бай-Тайгинский	792282	501349	63,3	0	0	501349,26	63,3	290933	36,7
2.	Барун-Хемчикский	630835	604470	95,8	79082	12,5	525388,17	83,3	26365	4,2
3.	Дзун-Хемчикский	648456	603674	93,1	0	0	603674,01	93,1	44782	6,9
4.	Каа-Хемский	2572604	2032241	79,0	442753	17,2	1589488,09	61,8	540363	21,0
5.	Кызылский	872702	706732	81,0	0	0	706732,08	81,0	165970	19,0
6.	Монгун-Тайгинский	441420	425530	96,4	0	0	425530	96,4	15890	3,6
7.	Овюрский	452250	447760	99,0	31847	7,0	415913	92,0	4490	1,0
8.	Пий-Хемский	819412	674760	82,3	156343	0,9	518416,59	63,3	144652	17,7
9.	Сут-Хольский	669125	513723	76,8	0	0	513722,52	76,8	155402	23,2
10.	Тандинский	509170	445212	87,4	0	0	445212,4	87,4	63958	12,6
11.	Тере-Хольский	1005002	968210	96,3	0	0	968209,96	96,3	36792	3,7
12.	Тес-Хемский	668723	624973	93,5	0	0	624973	93,5	43750	6,5
13.	Тоджинский	4475749	4141865	92,5	109598	2,4	4032267	90,1	333884	7,5
14.	Улуг-Хемский	533540	443283	83,1	0	0	443282,64	83,1	90257	16,9
15.	Чаа-Хольский	290310	260265	89,7	0	0	260264,6	89,7	30045	10,3
16.	Чеди-Хольский	370632	327138	88,3	0	0	327137,8	88,3	43494	11,7
17.	Эрзинский	1108145	1062252	95,9	0	0	1062252,28	95,9	45893	4,1
	Итого	16860357	14783437	87,7	819623	4,9	13963814	82,8	2076920	12,3

б) в главе 4.1.1 цифры «14991131,6» заменить цифрами «14783437»;

в) в главе 4.1.1.1:

абзац первый изложить в следующей редакции:

«Общая площадь закрепленных охотничьих угодий в Республике Тыва составляет 819623 га (площадь среды обитания 819623 га) (таблица 14.1). Деятельность в этой сфере осуществляют 9 субъектов хозяйственной деятельности (таблица 14.2). Закрепленные охотничьи угодья расположены в пяти районах – Барун-Хемчикском, Каа-Хемском, Овюрском, Пий-Хемском и Тоджинском.»;

таблицу 14.1 изложить в следующей редакции:

«Таблица 14.1. Экспликация территорий, переданных в пользование для целей использования объектов животного мира, отнесенных к объектам охоты

№ п/п	Наименование района	Площадь района, га	Закрепленные охотугодья		Площадь среды обитания, га	Площадь территорий, непригодных для ведения охотхозяйства, га
			га	доля от площади района, %		
1	2	3	4	5	6	7
1.	Бай-Тайгинский	792282	—	—	—	—
2.	Барун-Хемчикский	630835	79082	12,54	79082	0
3.	Дзун-Хемчикский	648456	—	—	—	—
4.	Каа-Хемский	2572604	442753	17,21	442753	0
5.	Кызылский	872702	—	—	—	—
6.	Монгун-Тайгинский	441420	—	—	—	—
7.	Овюрский	452250	31847	7,04	31847	0
8.	Пий-Хемский	819412	156343	0,93	156343	0
9.	Сут-Хольский	669125	—	—	—	—
10.	Тандинский	509170	—	—	—	—
11.	Тере-Хольский	1005002	—	—	—	—
12.	Тес-Хемский	668723	—	—	—	—
13.	Тоджинский	4475749	109598	2,45	109598	0
14.	Улуг-Хемский	533540	—	—	—	—
15.	Чаа-Хольский	290310	—	—	—	—
16.	Чеди-Хольский	370632	—	—	—	—
17.	Эрзинский	1108145	—	—	—	—
ИТОГО:		16860357	819623	4,86	819623	0

»;

таблицу 14.2 изложить в следующей редакции:

«Таблица 14.2. Реестр закрепленных охотугодий Республики Тыва

№	Наименование пользователя охотничьими угодьями (наименования участков)	Наименование района	Всего участков	Площадь территории, га	Площадь среды обитания, га	Площадь территорий, непригодных для ведения охотхозяйства, га
1.	Общество с ограниченной ответственностью «Восток»	Пий-Хемский	1	10711	10711	0
2.	Общество с ограниченной ответственностью «Охотничье промысловое хозяйство «Рысь»	Пий-Хемский	1	145632	145632	0
3.	Общество с ограниченной ответственностью «Охотопромысловое хозяйство «Сээрбек»	Каа-Хемский	1	76560	76560	0
4.	Общество с ограниченной ответственностью «Енисейская промысловая компания»	Каа-Хемский	1	97355	97355	0
5.	Общество с ограниченной ответственностью «Охотничье-промысловое хозяйство «Унжей»	Каа-Хемский	1	132267	132267	0
6.	Индивидуальный предприниматель Пермяков Александр Илларионович	Каа-Хемский	1	136571	136571	0
7.	Общество с ограниченной ответственностью «Охотничье-промысловое хозяйство «Элегестские магистрали» (участок № 1)	Тоджинский	2	73244	73244	0
8.	Общество с ограниченной ответственностью «Охотничье-промысловое хозяйство «Элегестские магистрали» (участок № 2)	Тоджинский		36354	36354	0
9.	Индивидуальный предприниматель Сарыглар Орлан Борбак-Оолович	Барун-Хемчикский	1	79082	79082	0
10.	Общество с ограниченной ответственностью «Охотничье-промысловое хозяйство «Аржаан-Трэвел»	Овюрский	1	31847	31847	0
	Всего		10	819623	819623	0

»;

г) в главе 4.1.1.2:

в абзаце первом слова «14392035,6 га, или 96,00%» заменить словами «13963814 га, или 94,4%»;

в абзаце втором слова «286073 га до 4138459 га» заменить словами «260265 га до 1589488 га»;

в абзаце третьем слова «(4138459 га)» заменить словами «(4032267 га)»;

таблицу 15 изложить в следующей редакции:

«Таблица 15. Экспликация общедоступных охотничьих угодий Республики Тыва

№ п/п	Наименование муниципального района (кожууна)	Площадь района, га	Количество участков, единиц	Общедоступные охотничьи угодья			Участки ОДОУ	Площадь ОДОУ, га
				га	доля от площади района, %	в т.ч. непригодны для ведения охотничьего хозяйства, га		
1	2	3	4	5	6	7	8	9
1.	Бай-Тайгинский	792282	1	501349	63,3	718	ОДОУ Бай-Тайгинского района	501349
2.	Барун-Хемчикский	630835	1	525388	83,3	1777	ОДОУ Барун-Хемчикского района	525388
3.	Дзун-Хемчикский	648456	1	603674	93,1	1404	ОДОУ Дзун-Хемчикского района	603674
4.	Каа-Хемский	2572604	1	1589488	61,8	1510	ОДОУ Каа-Хемского района	1589488
5.	Кызылский	872702	1	706732	81,0	5678	ОДОУ Кызылского района	706732
6.	Монгун-Тайгинский	441420	1	425530	96,4	112	ОДОУ Монгун-Тайгинского района	425530
7.	Овюрский	452250	1	415913	92,0	296	ОДОУ Овюрского района	415913
8.	Пий-Хемский	819412	1	518417	63,3	1133	ОДОУ Пий-Хемского района	518417
9.	Сут-Хольский	669125	1	513723	76,8	914	ОДОУ Сут-Хольского района	513723
10.	Тандинский	509170	1	445212	87,4	1247	ОДОУ Тандинского района	445212
11.	Тере-Хольский	1005002	1	968210	96,3	121	ОДОУ Тере-Хольского района	968210
12.	Тес-Хемский	668723	1	624973	93,5	579	ОДОУ Тес-Хемского района	624973
13.	Тоджинский	4475749	1	4032267	90,1	487	ОДОУ Тоджинского района	4032267
14.	Улуг-Хемский	533540	1	443283	83,1	1376	ОДОУ Улуг-Хемского района	443283
15.	Чаа-Хольский	290310	1	260265	89,7	522	ОДОУ Чаа-Хольского района	260265
16.	Чеди-Хольский	370632	1	327138	88,3	781	ОДОУ Чеди-Хольского района	327138
17.	Эрзинский	1108145	1	1062252	95,9	487	ОДОУ Эрзинского района	1062252
ИТОГО:		16860357	17	13963814	82,8	19142		13963814

»;

д) главу 4.1.2 изложить в следующей редакции:

«4.1.2. Иные территории, являющиеся средой обитания охотничьих ресурсов (ООПТ)

Некоторые территории Республики Тыва не могут быть использованы для ведения охоты и охотничьего хозяйства. К таким территориям относятся особо охраняемые природные территории (ООПТ).

Экспликация иных территорий, являющиеся средой обитания охотничьих ресурсов (ООПТ), приведена в таблице 16.

Таблица 16. Экспликация иных территорий, являющиеся средой обитания охотничьих ресурсов исключенных из охотпользования Республики Тыва (ООПТ)

№ п/п	Наименование муниципального района	Площадь района, га	Иные территории, являющиеся средой обитания охотничьих ресурсов (ООПТ), га					
			Всего	Доля от площади района, %	ГПБЗ	ГПЗ	Государственные природные заказники (региональные)	Природный парк
1.	Бай-Тайгинский	792282	290933	36,7	122451	—	62467	106014,74
2.	Барун-Хемчикский	630835	26365	4,2	—	—	26364,83	—
3.	Дзун-Хемчикский	648456	44782	6,9	—	—	31589,99	13192
4.	Каа-Хемский	2572604	540363	21,0	—	—	135436,15	404926,76
5.	Кызылский	872702	165970	19,0	—	—	165969,92	—
6.	Монгун-Тайгинский	441420	15890	3,6	15890	—	—	—
7.	Овюрский	452250	4490	1,0	4490	—	—	—
8.	Пий-Хемский	819412	144652	17,7	—	—	120682,34	23970,07
9.	Сут-Хольский	669125	155402	23,2	112917,4	—	27682,08	14803
10.	Тандинский	509170	63958	12,6	—	—	63957,6	—
11.	Тере-Хольский	1005002	36792	3,7	—	—	—	36792,04
12.	Тес-Хемский	668723	43750	6,5	43750	—	—	—
13.	Тоджинский	4475749	333884	7,5	—	333884	—	—
14.	Улуг-Хемский	533540	90257	16,9	—	—	90257,36	—
15.	Чаа-Хольский	290310	30045	10,3	—	—	8684,55	21360,85
16.	Чеди-Хольский	370632	43494	11,7	—	—	43494,2	—
17.	Эрзинский	1108145	45893	4,1	23700	—	22192,72	—
	Итого	16860357	2076920	12,3	323198,4	333884	798778,74	621059,46

Примечание: ГПБЗ — государственный природный биосферный заповедник; ГПЗ — государственный природный заповедник; заказники — биологический заказник регионального значения.

На территории Республики Тыва расположены 20 особо охраняемых природных территорий (далее ООПТ), общая площадь которых составляет 2076920 га (таблица 17). Они имеют различный статус (федеральный и региональный).

Таблица 17. Реестр особо охраняемых природных территорий Республики Тыва

№ п/п	Наименование объекта	Статус объекта	Район	Количество участков, единиц	Площадь, га
1.	Государственный природный заповедник «Азас»	федеральный	Тоджинский район	1	333884,01
2.	Государственный природный биосферный заповедник «Убсунурская котловина»	федеральный		10	323198,4
	Кластер «Кара-Холь»		Бай-Тайгинский район		122451
	Кластер «Монгун-Тайга»		Монгун-Тайгинский район		15890
	Кластер «Убсу-Нур»		Овюрский район		4490
	Кластер «Хан-Дээр»		Сут-Хольский район		112917,4
	Кластер «Оруку-Шынаа»		Тес-Хемский район		28750
	Кластер «Арысканныг»		Тес-Хемский район		15000
	Кластер «Ямаалыг»		Эрзинский район		800
	Кластер «Цугээр-Элс»		Эрзинский район		4900
	Кластер «Улар»		Эрзинский район		18000
			Всего федеральных ООПТ		
3.	Природный парк «Тыва»	региональный		4	621059
	Кластер «Шуй»		Бай-Тайгинский район		106014,74
	Кластер «Уш-Белдир»				441718,80
			Каа-Хемский район		404926,76
			Тере-Хольский район		36792,04
	Кластер «Тайга»		Пий-Хемский район		23970,07
	Кластер «Шанчы»				49355,85
			Чаа-Хольский район		21360,85
			Сут-Хольский район		14803,00
			Дзун-Хемчикский район		13192,00
4.	Государственный природный заказник «Аянгатинский»	региональный	Барун-Хемчикский	1	26 364,83

№ п/п	Наименование объекта	Статус объекта	Район	Количество участков, единиц	Площадь, га
5.	Государственный природный заказник «Балгазынский»	региональный		1	119075,45
			Каа-Хемский район		63392
			Кызылский район		36139
			Тандинский район		19544,45
6.	Государственный природный заказник «Дерзигский»	региональный	Каа-Хемский район	1	26337,95
7.	Государственный природный заказник «Шанский»	региональный	Каа-Хемский район	1	29306,2
8.	Государственный природный заказник «Ондумский»	региональный		1	25589,35
			Каа-Хемский район		16400
			Кызылский район		9189,35
9.	Государственный природный заказник «Эрбекский»	региональный		1	24667,93
			Кызылский район		11641
			Пий-Хемский район		13026,93
10.	Государственный природный заказник «Каа-Хемский»	региональный		1	64438,89
			Улуг-Хемский район		20279,36
			Чеди-Хольский район		43494,20
			Тандинский район		665,33
11.	Государственный природный заказник «Чагытайский»	региональный	Тандинский район	1	11822,57
12.	Государственный природный заказник «Дургенский»	региональный	Тандинский район	1	31925,25
13.	Государственный природный заказник «Шеминский»	региональный	Дзун-Хемчикский район	1	31589,99
14.	Государственный природный заказник «Хутинский»	региональный	Пий-Хемский район	1	107655,41
15.	Государственный природный заказник «Сут-Хольский»	региональный	Сут-Хольский район	1	27682,08
16.	Государственный природный заказник "Тапсинский"	региональный	Кызылский район	1	109000,57
17.	Государственный природный заказник «Чаа-Хольский»	региональный		1	23823,55
			Улуг-Хемский район		21026
			Чаа-Хольский район		2797,55
18.	Государственный природный заказник «Буура»	региональный			54839
			Улуг-Хемский район		48952
			Чаа-Хольский район		5887
19.	Государственный	Региональный	Эрзинский район		22192,72

№ п/п	Наименование объекта	Статус объекта	Район	Количество участков, единиц	Площадь, га
	природный заказник «Ак-Хайыракан»				
20.	Государственный природный заказник «Улуг-Ооруг»	Региональный	Бай-Тайгинский район		62467
	Всего региональных ООПТ				1419838
	Всего ООПТ				2076920

К ООПТ федерального значения относятся государственный природный заповедник (ГПЗ) «Азас», государственный природный биосферный заповедник (ГПБЗ) «Убсунурская котловина» их общая площадь составляет 657082 га.

К ООПТ регионального значения относятся природный парк «Тыва» и 17 государственных природных заказников, общая площадь которых составляет 1419838 га.

Кроме того, на территории Республики Тыва расположены 15 памятников природы регионального значения озеро Азас, озеро Тере-Холь, озеро Торе-Холь, озеро Хадын, озеро Суг-Холь, озеро Чагытай, озеро Чедер, озеро Белое, озеро Кара-Холь, озеро Дус-Холь, Уш-Белдирские источники, Тарыские источники, Бай-Талский источник (Шивилиг), Суг-Бажынский источник, Хутинский порог. Их общая площадь составляет 33335,494 га.»;

е) в главе 6.3:

в абзаце втором:

цифры «599096» заменить цифрами «819623»;

слова «14392035,6 или 85,36%» заменить словами «13963814 га, или 94,4%»;

таблицу 81 изложить в следующей редакции:

«Таблица 81. Планируемые для создания закрепленные охотничьи угодья на территории Республики Тыва

Район	Наименование участка охотничьих угодий, планируемого к созданию охотничьего хозяйства	Площадь, га
Тоджинский	ПОУ № 1-1	170732
	ПОУ № 1-2	171601
	ПОУ № 1-3	197720
	ПОУ № 1-5	189052
	ПОУ № 1-7	25729
	ПОУ № 1-8	76136
Итого по Тоджинскому району		830970

Район	Наименование участка охотничьих угодий, планируемого к созданию охотничьего хозяйства	Площадь, га
Пий-Хемский	ПОУ № 2-1	32433
Итого по Пий-Хемскому району		32433
Кызылский	ПОУ № 3-1	71264
	ПОУ № 3-2	34180
	ПОУ № 3-3	55353
Итого по Кызылскому району		160797
Барун-Хемчикский	ПОУ № 5-1	123072
Итого по Барун-Хемчикскому району		123072
Сут-Хольский	ПОУ № 6-1	113613
Итого по Сут-Хольскому району		113613
Дзун-Хемчикский	ПОУ № 7-1	10062
	ПОУ № 7-2	47231
Итого по Дзун-Хемчикскому району		57293
Чаа-Хольский	ПОУ № 8-1	17229
Итого по Чаа-Хольскому району		17229
Улуг-Хемский	ПОУ № 9-1	36374
	ПОУ № 9-2	16842
Итого по Улуг-Хемскому району		53216
Чеди-Хольский	ПОУ № 10-1	11317
Итого по Чеди-Хольскому району		11317
Тандинский	ПОУ № 11-1	3407
Тес-Хемский		4405
Тандинский	ПОУ № 11-2	12463
Итого по Тандинскому и Тес-Хемскому районам (частично)		20275
Каа-Хемский	ПОУ № 12-3	52053
	ПОУ № 12-4	137440
	ПОУ № 12-5	61851
	ПОУ № 12-7	183999
	ПОУ № 12-9	136881
	ПОУ № 12-10	188946
	ПОУ № 12-11	38495
	ПОУ № 12-12	29241
Итого по Каа-Хемскому району		828906
Монгун-Тайгинский	ПОУ № 13-1	44574
Итого по Монгун-Тайгинскому району		44574
Тес-Хемский	ПОУ № 15-1	18992
Итого по Тес-Хемскому району		18992

Район	Наименование участка охотничьих угодий, планируемого к созданию охотничьего хозяйства	Площадь, га
Эрзинский	ПОУ № 16-1	115571
Итого по Эрзинскому району		115571
Всего по Республике Тыва		2428258

»;

в абзаце четвертом слова «12311005,6 га или 85,5%» заменить словами «11535556 га или 78%»;

в абзаце пятом слова «приложении Б» заменить словами «приложении В»;

ж) главу 6.4 изложить в следующей редакции:

«6.4. Предложения по выделению планируемых зон охраны охотничьих ресурсов на территории Республики Тыва

На территории Республики Тыва планируется создать зоны охраны охотничьих ресурсов на территории общедоступных охотничьих угодий в 5 районах Республики Тыва (таблица 81.1). Описания планируемых для создания зон охраны охотничьих ресурсов (ЗООР) на территории общедоступных охотничьих угодий приведены в приложении Г.

Таблица 81.1. Планируемые для создания зоны охраны охотничьих ресурсов на территории общедоступных охотничьих угодий

№ п/п	Зоны охраны охотничьих угодий (ЗООУ) в ОДОУ	Участки ЗООУ	Площадь участка ЗООУ, га	Площадь ЗООУ в ОДОУ, га	Доля от площади ОДОУ, %
1.	ЗООУ в ОДОУ Монгун-Тайгинского района	участок № 1	11646	11646	2,7
2.	ЗООУ в ОДОУ Овюрского района	участок № 1	26267	26693	6,4
		участок № 2	426		
3.	ЗООУ в ОДОУ Тере-Хольского района	участок № 1	17923	17923	1,9
4.	ЗООУ в ОДОУ Тес-Хемского района	участок № 1	7606	8344	1,3
		участок № 2	738		
5.	ЗООУ в ОДОУ Эрзинского района	участок № 1	22454	30383	2,9
		участок № 2	7929		

Планируемые на территории Республики Тыва ООПТ, на которых охота запрещена, или наложены ограничения на ведение охотничьего хозяйства, не находятся в ведении Государственного комитета по охране объектов животного мира и водных биологических ресурсов Республики Тыва. В Республике Тыва существуют 2 заповедника, 1 природный парк, 17 заказников общей площадью 2076920 га. В соответствии со схемой территориального

планирования в Республике Тыва планируется создание особо охраняемых природных территорий федерального и регионального значения (таблица 82). К планируемым ООПТ федерального значения относятся новые кластеры заповедника «Убсунурская котловина», национальный парк «Арыг Оран». К планируемым региональным ООПТ относятся природные парки «Пор-Бажын», заказники «Айнинский», «Аржаан Тарыс», «Аржаан Чойган», «Демир-Сугский», «Дзерен», «Кыдыы-Халыынский», «Нарынский», «Саглы», «Сенекский», «Сыстыг-Хемский», «Цагаан-Тологой», «Шапшальский».

Таблица 82. Планируемые особо охраняемые природные территории

№ п/п	Наименование ООПТ	Площадь, га
1.	Заповедник «Убсунурская котловина», кластер «Сенгилен»	20315
2.	Заповедник «Убсунурская котловина», кластер «Хребет Чихачева»	7561
3.	Заповедник «Убсунурская котловина», кластер «Цаган-Шибэту»	16490
4.	Национальный парк «Арыг Оран»	1466604
5.	Природный парк «Пор-Бажын»	588221
6.	Заказник «Айнинский»	76933
7.	Заказник «Аржаан Тарыс»	12965
8.	Заказник «Аржаан-Чойган»	3695
9.	Заказник «Демир-Сугский»	3745
10.	Заказник «Дзерен»	58726
11.	Заказник «Кыдыы-Халыынский»	9236
12.	Заказник «Нарынский»	11284
13.	Заказник «Саглы»	2939
14.	Заказник «Сенекский»	9179
15.	Заказник «Сыстыг-Хемский»	7399
16.	Заказник «Цагаан-Тологой»	4349
17.	Заказник «Шапшальский»	124167

Планируемые на территории Республики Тыва специальные зоны вокруг городов и центров муниципальных районов, где запрещена охота (таблица 83) не находятся в ведении Государственного комитета по охране объектов животного мира и водных биологических ресурсов Республики Тыва.

Таблица 83. Перечень планируемых для создания зон вокруг городов и районных центров

№ п/п	Наименование населенного пункта	Площадь зон, на территории которых запрещена охота, га
1.	Кызыл	41775
2.	Ак-Довурак, Кызыл-Мажалык	21537
3.	Бай-Хаак	5579
4.	Кунгуртут	4488
5.	Мугур-Аксы	4843
6.	Сарыг-Сеп	6462

№ п/п	Наименование населенного пункта	Площадь зон, на территории которых запрещена охота, га
7.	Суг-Аксы	5328
8.	Тоора-Хем	5154
9.	Туран	13323
10.	Тээли	6180
11.	Хандагайты	4669
12.	Хову-Аксы	5338
13.	Чаа-Холь	4029
14.	Чадан	15283
15.	Шагонар	10792
16.	Эрзин	4648
	Итого по Республике Тыва	159429

»;

2) в части 2:

а) приложение А изложить в следующей редакции:

ОПИСАНИЕ ГРАНИЦ ЗАКРЕПЛЕННЫХ ОХОТНИЧЬИХ УГОДИЙ**Тоджинский район***

ООО «Охотничье-промысловое хозяйство «Элегестские магистрали», участок 1
(ЗОУ № 1-1)
Площадь: 73244 га

Северная граница: от точки № 1 с координатами 52°46'6" N; 98°2'34" E идет в восточном направлении до точки № 2 с координатами 52°46'21" N; 98°3'23" E. от точки № 2 на север по прямой до точки № 3 с координатами 52°50'0" N; 98°4'39" E, далее на северо-восток по прямой до точки № 4 с координатами 52°52'17" N; 98°8'43" E, далее на восток до точки № 5 с координатами 52°52'15" N; 98°10'4" E, далее на северо-восток через реку Додот до точки № 6 с координатами 52°53'8" N; 98°14'43" E, далее на восток до точки № 7 с координатами 52°53'1" N; 98°26'45" E, далее на юго-восток до точки № 8 с координатами 52°51'36" N; 98°30'0" E.

Восточная граница: от точки №8 с координатами 52°51'36" N; 98°30'0" E, далее на юг до точки № 9 с координатами 52°51'17" N; 98°29'38" E, далее на юго-восток до точки № 10 с координатами 52°52'36" N; 98°30'0" E, далее на юг через реку Чойган-Хем до точки № 11 с координатами 52°47'45" N; 98°29'34" E, далее на юг через реку Изиг-Суг до точки № 12 с координатами 52°44'48" N; 98°27'48" E, далее на юго-восток до точки № 13 с координатами 52°44'19" N; 98°28'10" E, далее в южном направлении по водоразделу бассейнов реки Кара-Хем и реки Изиг-Суг, через западную оконечность озера Сооскенниг-Холь и точку № 14 с координатами 52°39'21" N; 98°30'20" E граница выходит к точке № 15 с координатами 52°38'15" N; 98°32'59" E, и далее по водоразделу бассейнов озера Элиг-Холь и озера Дувулээр-Холь подходит к точке № 16 с координатами 52° 35' 25" N; 98° 35' 16" E;

Южная граница: от точки № 16 с координатами 52°35'25" N; 98°35'16" E идет в направлении запад-северо-запад через точку № 17 с координатами 52°37'8" N; 98°27'26" E, северо-восточную оконечность озера Ушастое, точку № 18 с координатами 52°38'36" N; 98°21'44" E на озере Верхнее, далее граница пересекает правый безымянный приток реки Соруг и идет в южном направлении до следующего притока, по которому выходит к точке №19 с координатами 52°39'38" N ; 98°11'19" E. От точки № 19 граница идет по водоразделу реки Соруг и бассейна озера Речное и выходит к точке № 20 с координатами 52°42'45" N; 98°0'6" E;

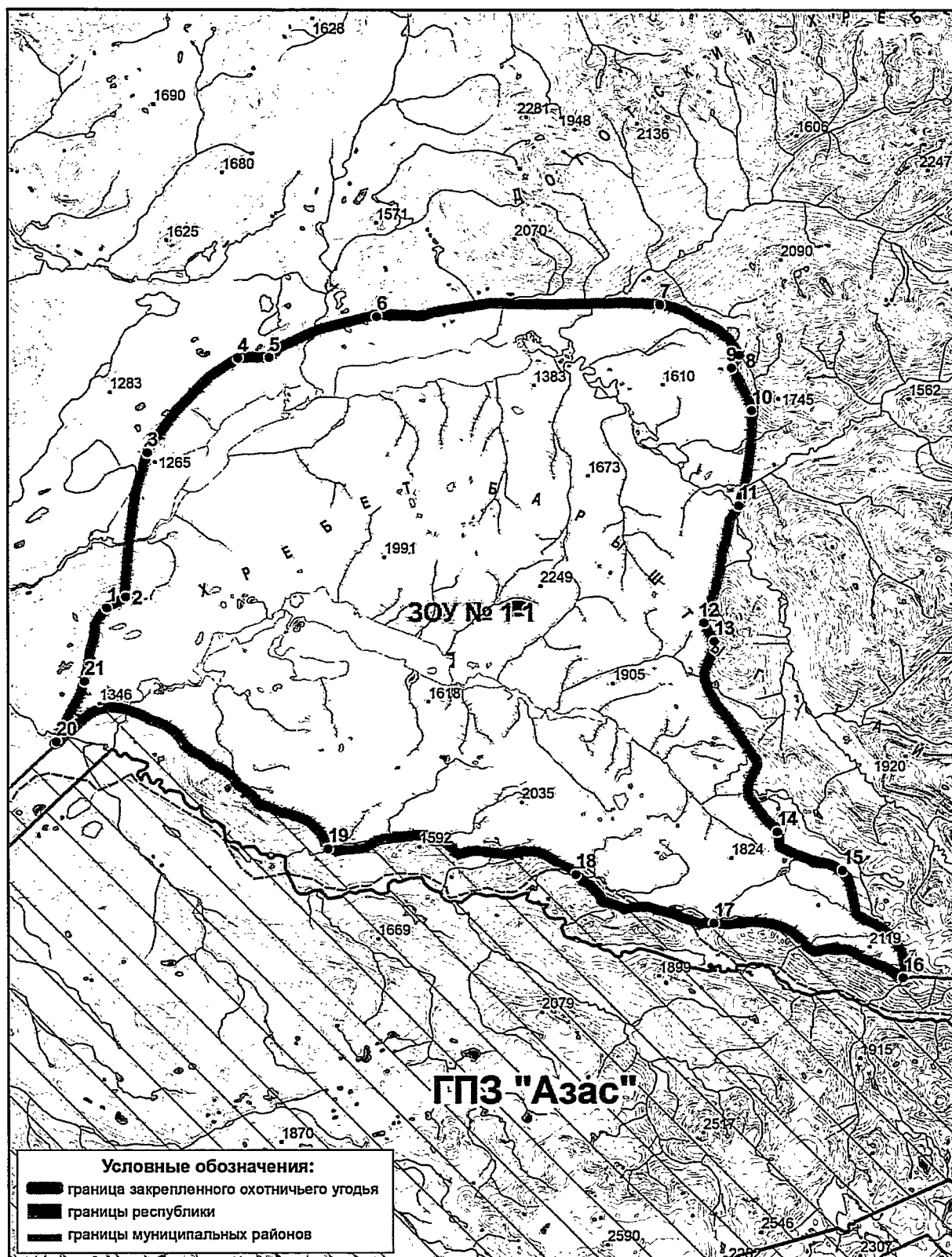
Западная граница: от точки № 20 с координатами 52°42'45" N; 98°0'6" E идет в общем направлении на север через точку № 21 с координатами 52°44'16" N; 98°1'27" E и возвращается к исходной точке № 1 с координатами 52°46'6" N; 98°2'34" E.

Примечание: Южная граница совпадает с границей охранной зоны ГПЗ «Азас»

Карта-схема территории ЗОУ № 1-1 и границы охотничьего угодья в электронном виде в формате shp-файла прилагаются (в составе геоинформационной системы).

*Примечание: район – кожуун

Карта-схема границ охотничьего угодья ООО «Охотничье-промысловое хозяйство
«Элегестские магистрали», участок 1 (ЗОУ №1-1)



ООО «Охотничье-промысловое хозяйство «Элегестские магистрали»,
участок 2 (ЗОО № 1-2)
Площадь: 36354 га

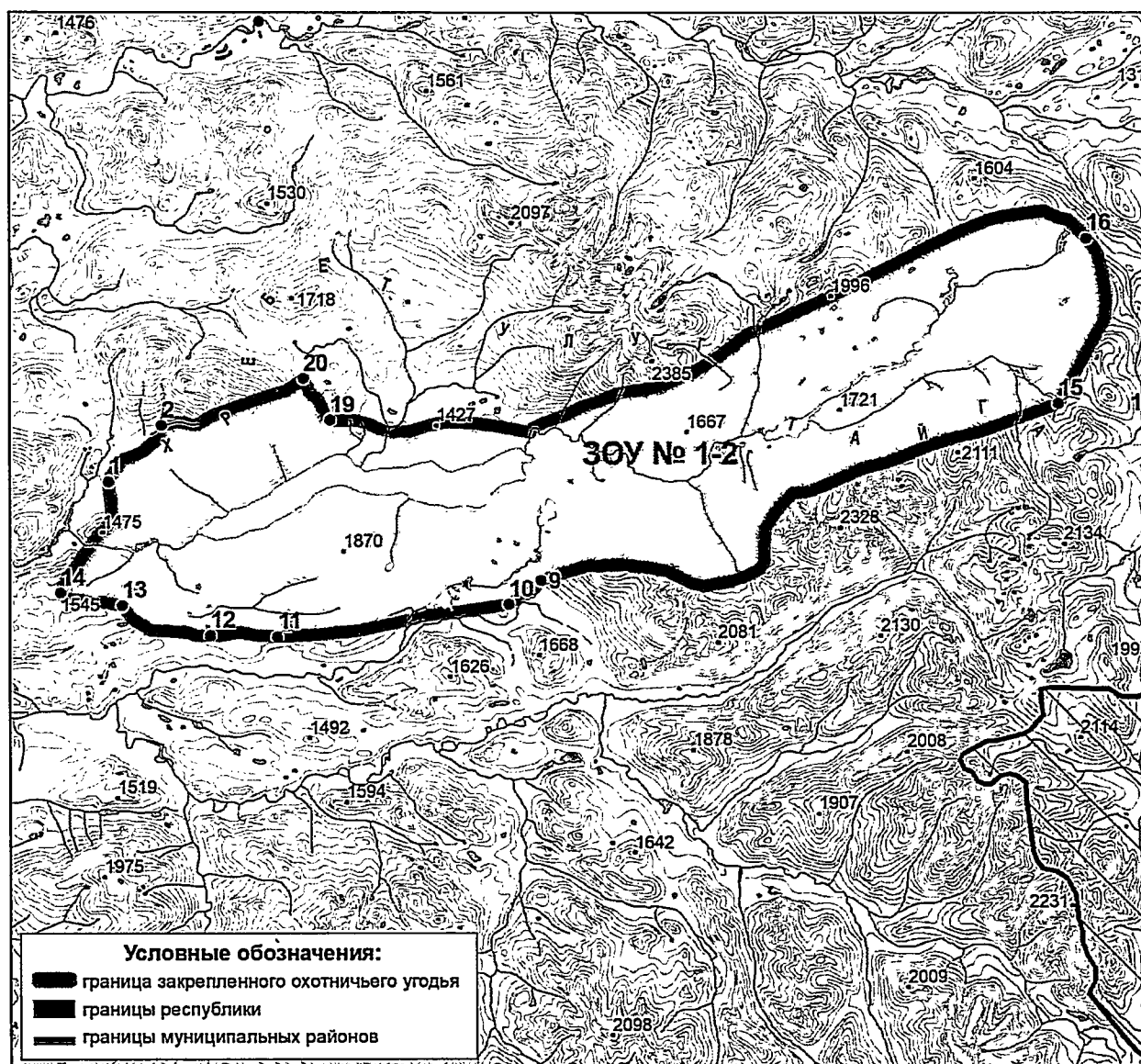
Северная граница: от точки № 1 с координатами 52°0'0" N; 97°15'24" E идет в северо-восточном направлении через высотную отметку 2000 м до точки №2 с координатами 52°1'2" N; 97° 20' 49" E, далее поворачивает в юго-восточном направлении и выходит к точке № 3 с координатами 52°0'2" N; 97°22'21" E. От точки № 3 граница идет в общем восточном направлении, пересекает реку Кара-Чул и далее через точку № 4 с координатами 51° 59' 40" N; 97° 24' 21" E, высотную отметку 1427 м, точку № 5 с координатами 51° 59' 30" N; 97° 29' 17" E на реке Тербен, далее на северо-восток по водоразделу реки Тербен через вершину с высотной отметкой 1996 до точки № 6 с координатами 52°3'21" N; 97°50'39" E;

Восточная граница: от точки № 6 с координатами 52°3'21" N; 97°50'39" E на юго-запад по водоразделу реки Тербен до точки № 7 с координатами 51°59'38" N; 97°49'16" E, далее поворачивает и идет в юго-западном направлении по водоразделу реки Тербен, оз. Кара-Куль до точки 8 с координатами 51°59'38" N; 97°49'16" E,

Южная граница: от точки №8 с координатами 51°59'38" N; 97°49'16" E, по северо-восточному гребню горы выходит к ее высотной отметке 2219 м, далее граница идет в западном направлении до точки №9 с координатами 51°56'5" N; 97°29'24" E далее идет в западном направлении в долине реки Сугуне через точки: №10 с координатами 51°55'34" N; 97°28'16" E, №11 с координатами 51°55'5" N; 97°19'31" E, №12 с координатами 51°55'11" N; 97°16'47" E; № 13 с координатами 51°55'56" N ; 97°13'34" E и выходит к точке №14 с координатами 51°56'17" N ; 97°11'26" E (высотная отметка 1545 м);

Западная граница: от точки №14 с координатами 51°56'17" N ; 97°11'26" E идет в северо-восточном направлении, пересекает реку Танмак и выходит к высотной отметке 1475 м. От высотной отметки 1475 м граница идет в южном направлении до точки №15 с координатами 51°58'53" N; 97°13'16" E, далее граница идет в северо-восточном направлении и выходит к исходной точке №1 с координатами 52°0'0" N; 97°15'24" E.

Карта-схема территории ПОУ № 1-6 и границы охотничьего угодья в электронном виде в формате shp-файла прилагаются (в составе геоинформационной системы).



Пий-Хемский район*

ООО «Охотничье-промысловое хозяйство «Рысь» (ЗОУ № 2-1)

Площадь: 145632 га

Северная граница: от точки № 1 с координатами 52°49'42" N; 94°8'41" E идет по административной границе с Красноярским краем в северо-восточном направлении до точки № 2 с координатами 52°53'35 N "; 94°29'51" E;

Восточная граница: от точки № 2 с координатами 52°53'35 N "; 94°29'51" E в южном направлении по административной границе с Тоджинским районом до точки № 3 с координатами 52° 50' 43" N; 94° 29' 25" E. От точки №3 граница идет к истоку реки Правый Артюшкин и далее по ее правому берегу вниз по течению до места впадения в реку Артюшкин. От места слияния реки Правый Артюшкин и реки Артюшкин по правому берегу реки Артюшкин вниз по течению через точку № 4 с координатами 52°45'56" N; 94°30'12" E до точки № 5 с координатами 52°42'40" N; 94°27'39" E, находящейся на реке Хут. От точки № 5 граница по отрогу горы с высотной отметкой 1466 м выходит через точку № 6 с координатами 52°42'45" N; 94°23'13" E, на хребет (водораздел рек Сувур-Хая и Моховой) по которому через точку № 7 с координатами 52°40'50" N; 94°21'3" E, выходит к высотной отметке 1795 м, далее граница идет по хребту (водоразделу рек Сувур-Хая и Правый Чежи) до точки № 8 с координатами 52°39'6" N; 94°16'20" E, затем в юго-западном направлении по хребту (водоразделу рек Кара-Хем и Шивилиг) до точки № 9 с координатами 52°38'12" N; 94°8'2" E. От точки № 9 граница идет в южном направлении по хребту Балдырганнуг через высотную отметку 2522 м, до точки № 10 с координатами 52°32'21" N; 94°16'52" E, и далее в юго-восточном направлении до точки № 11 с координатами 52°29'10" N; 94°21'51" E. От точки № 11 граница идет в направлении юг-юго-запад до точки № 12 с координатами 52°28'8" N; 94°21' 12" E, далее в юго-западном направлении по хребту (водоразделу рек Балдырганнуг и Оспур) до точки № 13 с координатами 52°25'42" N; 94°18'29" E (хребет Балдырганнуг), затем в южном направлении до точки № 14 с координатами 52°24'35" N; 94°18'34" E.

Южная граница: от точки № 14 с координатами 52°24'35" N; 94°18'34" E идет в направлении запад-юго-запад по хребту (водоразделу рек Балдырганнуг и Аржыл), через высотную отметку 1702 м до точки № 15 с координатами 52°22'35" N; 94°8' 22" E, далее пересекает реку Серлиг в точке № 16 с координатами 52°22'25" N; 94°6'56" E, и по отрогу горы с высотной отметкой 1516 м, идет через точку № 16а с координатами 52° 21' 23" N; 94° 3' 30,83" E, далее через высотную отметку 1651 м идет до точки № 17 с координатами 52°21'53" N; 93°59'2" E, далее граница по хребту (водоразделу рек Серлиг и Туран) выходит к точке № 18 с координатами 52°22'39" N; 93°45'29" E, находящейся на административной границе с Красноярским краем.

Западная граница: от точки № 18 с координатами 52°22'39" N; 93°45'29" E идет в общем направлении на север-северо-восток по административной границе с Красноярским краем, через точку № 19 с координатами 52°36'48" N; 93°56'28" E и точку № 20 с координатами 52°40'34" N; 94°5'34" E и возвращается к исходной точке № 1 с координатами 52°49'42" N; 94°8'41" E.

Карта-схема территории ЗОУ № 2-1 и границы охотничьего угодья в электронном виде в формате shp-файла прилагаются (в составе геоинформационной системы).

*Примечание: район – кожуун

Карта-схема границ охотничьего угодья ООО «Охотничье-промысловое хозяйство
«Рысь» (ЗОУ № 2-1)



ООО «Восток» (ЗОУ № 2-2)
Площадь: 10711 га

Северная граница: от точки № 1 с координатами 52°23'7" N; 93°48'48" E идет по хребту (водоразделу рек Туран и Серлиг) до точки № 2 с координатами 52°21'45" N; 93°58'31" E;

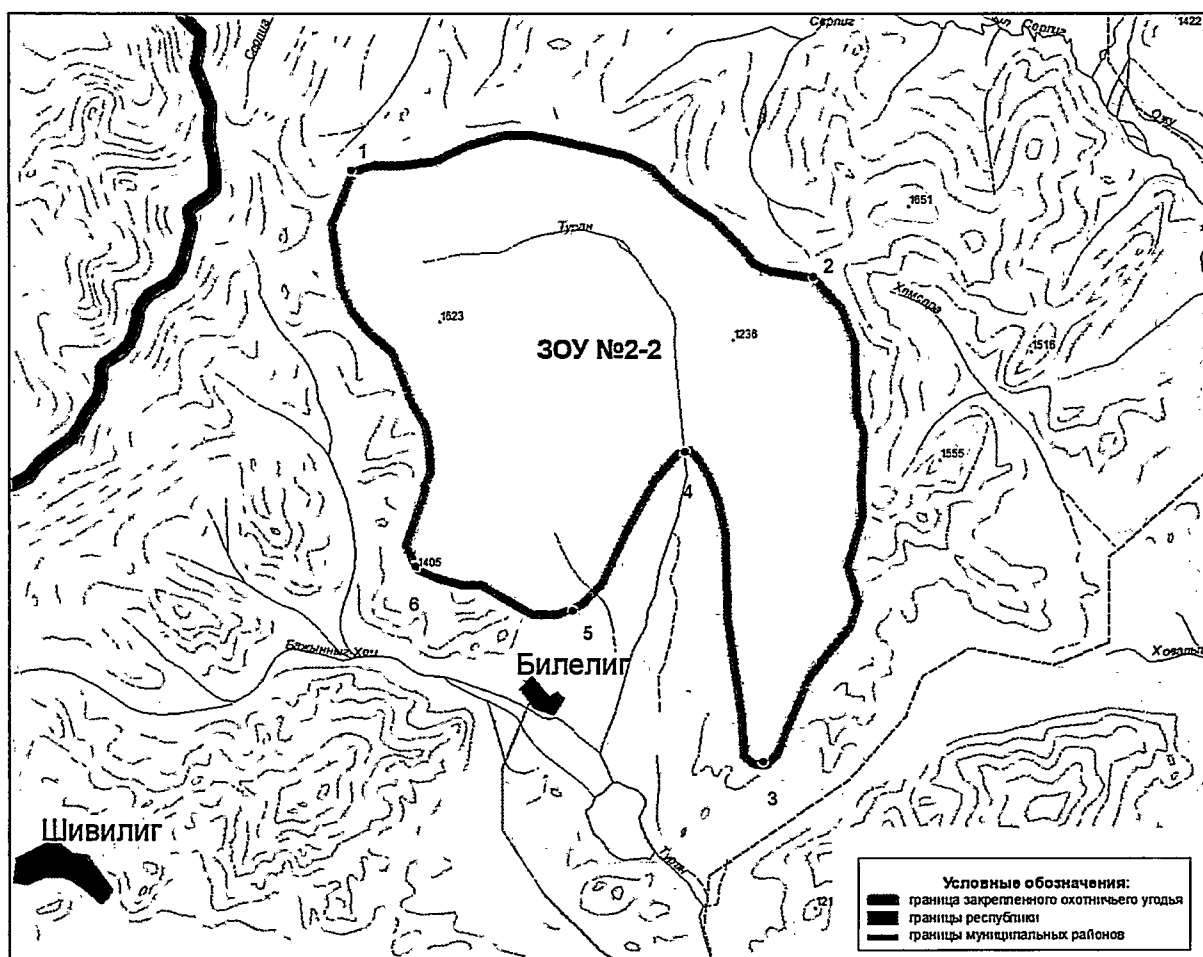
Восточная граница: от точки № 2 с координатами 52°21'45" N; 93°58'31" E идет по хребту (водоразделу рек Туран и Ховалыг (правый приток реки Серлиг)) до точки № 3 с координатами 52°15'35" N; 93°57'28" E;

Южная граница: от точки № 3 с координатами 52°15'35" N; 93°57'28" E идет в направлении север-северо-запад до пересечения с рекой Туран (точка № 4 с координатами 52°19'32" N; 93°55'50" E), далее граница поворачивает в направлении юг-юго-запад до точки № 5 с координатами 52°17'30" N; 93°53'28" E. От точки № 5 граница идет в направлении запад-северо-запад до точки № 6 с координатами 52°18'4" N; 93°50'10" E (высотная отметка 1405 м);

Западная граница: от точки № 6 с координатами 52°18'4" N; 93°50'10" E идет в северном направлении по хребту (водоразделу рек Туран и Бажынныг-Хем (Билелиг)) до исходной точки № 1 с координатами 52°23'7" N; 93°48'48" E.

Карта-схема территории ЗОУ № 2-2 и границы охотничьего угодья в электронном виде в формате shp-файла прилагаются (в составе геоинформационной системы).

**Карта-схема границ ООО «Восток»
(ЗОУ № 2-2)**



Барун-Хемчикский район*

Индивидуальный предприниматель Сарыглар Орлан Борбак-Оолович
(ЗОУ № 5-1)

Площадь: 79082 га

Северная граница: от точки №1 с координатами 50°44'47" N; 90°30'35" E идет в северо-восточном направлении по водоразделу реки Ак-Хем и реки Берт-Ой (хребет Сукпак-Тайга) через высотные отметки 2073 м, 2095 м до точки №2 с координатами 50°47'54" N; 90°42'26" E, далее в юго-восточном направлении по водоразделу реки Чайлаглыг и реки Берт-Ой через высотную отметку 2446 м (г. Чайлаглыг-Тайга) до точки №3 с координатами 50°45'0" N; 90°46'8" E. От точки №3 граница идет в восточном направлении и выходит к реке Устуу-Хадынныг (точка №4 с координатами 50°45'3" N; 90°47'54" E), далее вниз по течению реки до ее устья (№5 с координатами 50°47'15" N; 90°51'57" E). От точки №5 граница идет в направлении восток-юго-восток, по водоразделу реки Большой Аянгаты и ее правого притока Чаагай-Каът, далее по водоразделу реки Большой Аянгаты и реки Кара-Адыр до точки №6 с координатами 50°46'16" N; 91°0'32" E на административной границе с Дзун-Хемчикским районом;

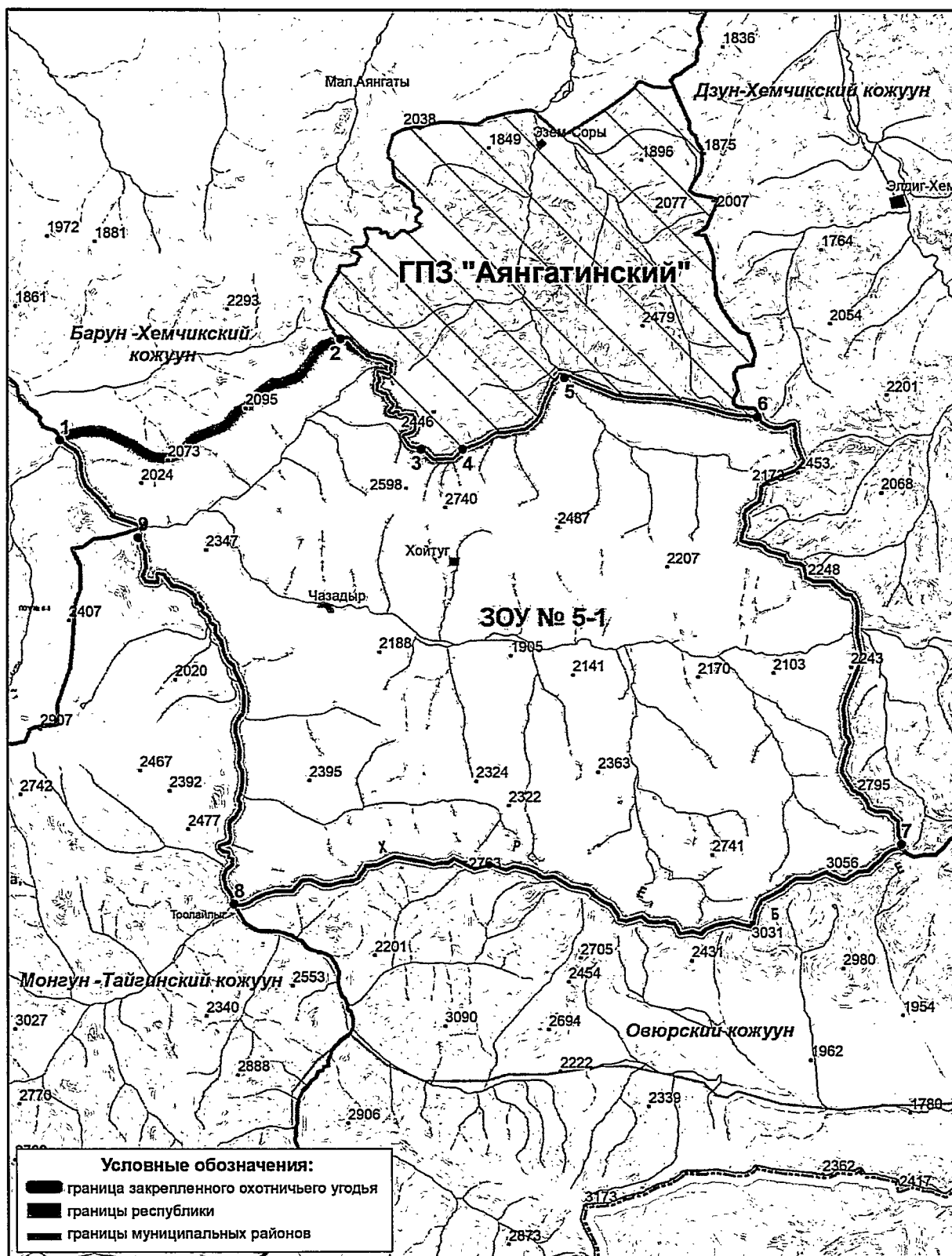
Восточная граница: от точки № 6 с координатами 50°46'16" N; 91°0'32" E идет в общем направлении на юг по административной границе с Дзун-Хемчикским районом до точки № 7 с координатами 50°34'48" N; 91°7'25" E;

Южная граница: от точки № 7 с координатами 50°34'48" N; 91°7'25" E идет в западном направлении по административной границе с Овюрским районом до точки №8 с координатами 50°32'26" N; 90°38'56" E;

Западная граница: от точки № 8 с координатами 50°32'26" N; 90°38'56" E идет в северном направлении по административной границе с Монгун-Тайгинским районом до точки №9 с координатами 50°42'32" N; 90°34'10" E, далее по административной границе с Бай-Тайгинским районом граница выходит к исходной точке №1 с координатами 50°44'47" N; 90°30'35" E.

Карта-схема территории ЗОУ № 5-1 и границы охотничьего угодья в электронном виде в формате shp-файла прилагаются (в составе геоинформационной системы).

*Примечание: район – кожуун



Каа-Хемский район*

ООО «Охотопромысловое хозяйство «Сээербек» (ЗОУ № 12-1)

Площадь: 76560 га

Северо-восточная граница: от точки № 1 с координатами 50°51'47" N; 95°41'13"E, находящейся на реке Бурен, идет по ее левому берегу вверх по течению и выходит на административную границу с Эрзинским районом в точке № 2 с координатами 50°38'25"N; 96°17'1" E;

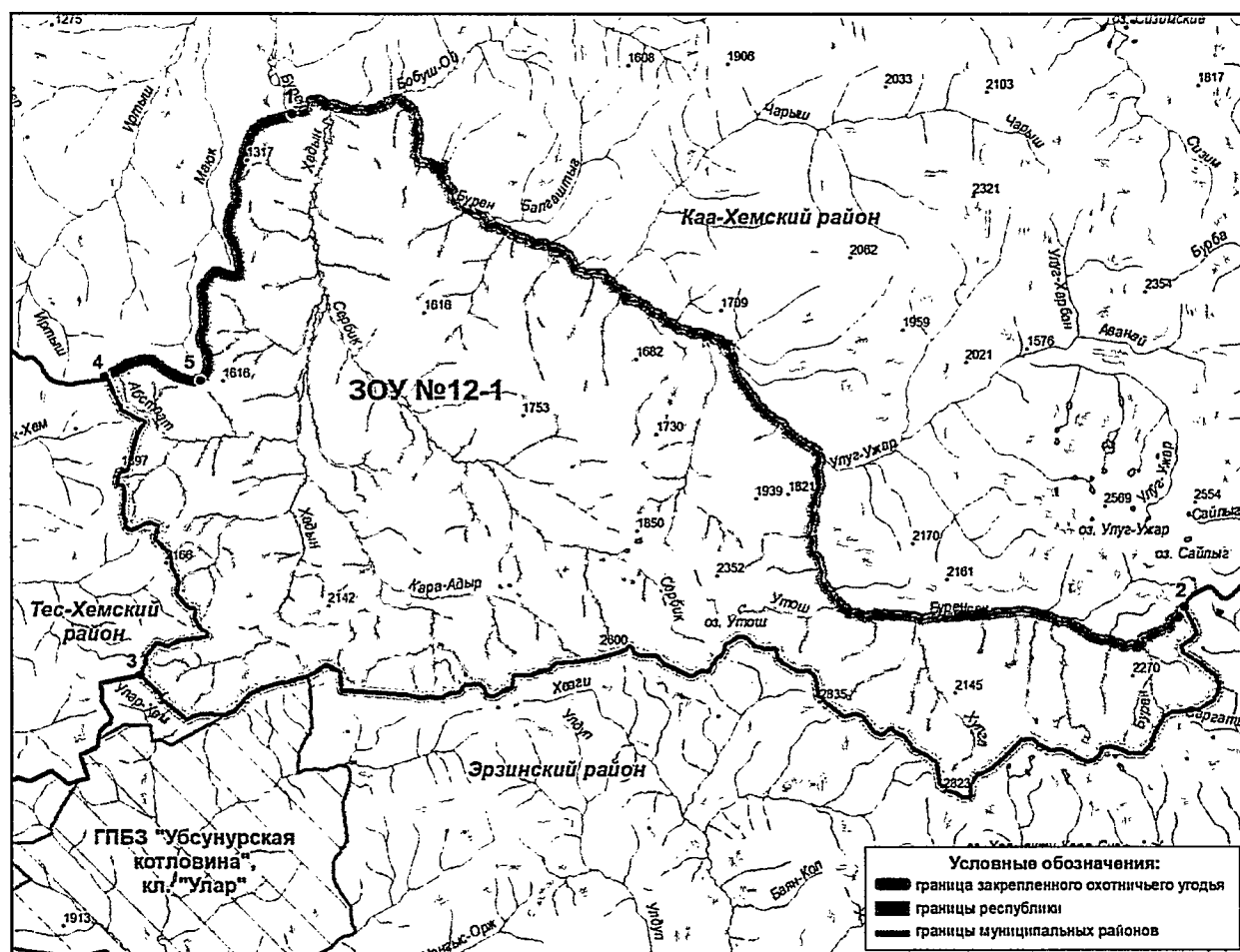
Южная граница: от точки № 2 с координатами 50°38'25"N; 96°17'1" E, находящейся на административной границе с Эрзинским районом, идет по указанной границе в западном направлении и выходит на административную границу с Тес-Хемским районом (точка № 3 с координатами 50°37'23"N; 95°34'31"E);

Западная граница: от точки № 3 с координатами 50°37'23" N; 95°34'31"E идет по административной границе с Тес-Хемским районом в северном направлении до точки № 4 с координатами 50°45'6" N; 95°33'19" E, далее граница идет по хребту (водоразделу рек Абстрат и Иртыш) в восточном направлении до точки № 5 с координатами 50°44'57" N; 95°37'13" E. От точки № 5 граница идет в северном направлении по хребту (водоразделу рек Маяк и Хадын) и возвращается к исходной точке № 1 с координатами 50°51'47" N; 95°41'13"E, находящейся на реке Бурен.

Карта-схема территории ЗОУ № 12-1 и границы охотничьего угодья в электронном виде в формате shp-файла прилагаются (в составе геоинформационной системы).

*Примечание: район – кожуун

**Карта-схема границ охотничьего угодья ООО «Охотопромысловое хозяйство «Сээрбек»
(ЗОУ № 12-1)**



ООО «Енисейская промысловая компания» (ЗОУ № 12-2)
Площадь: 97355 га

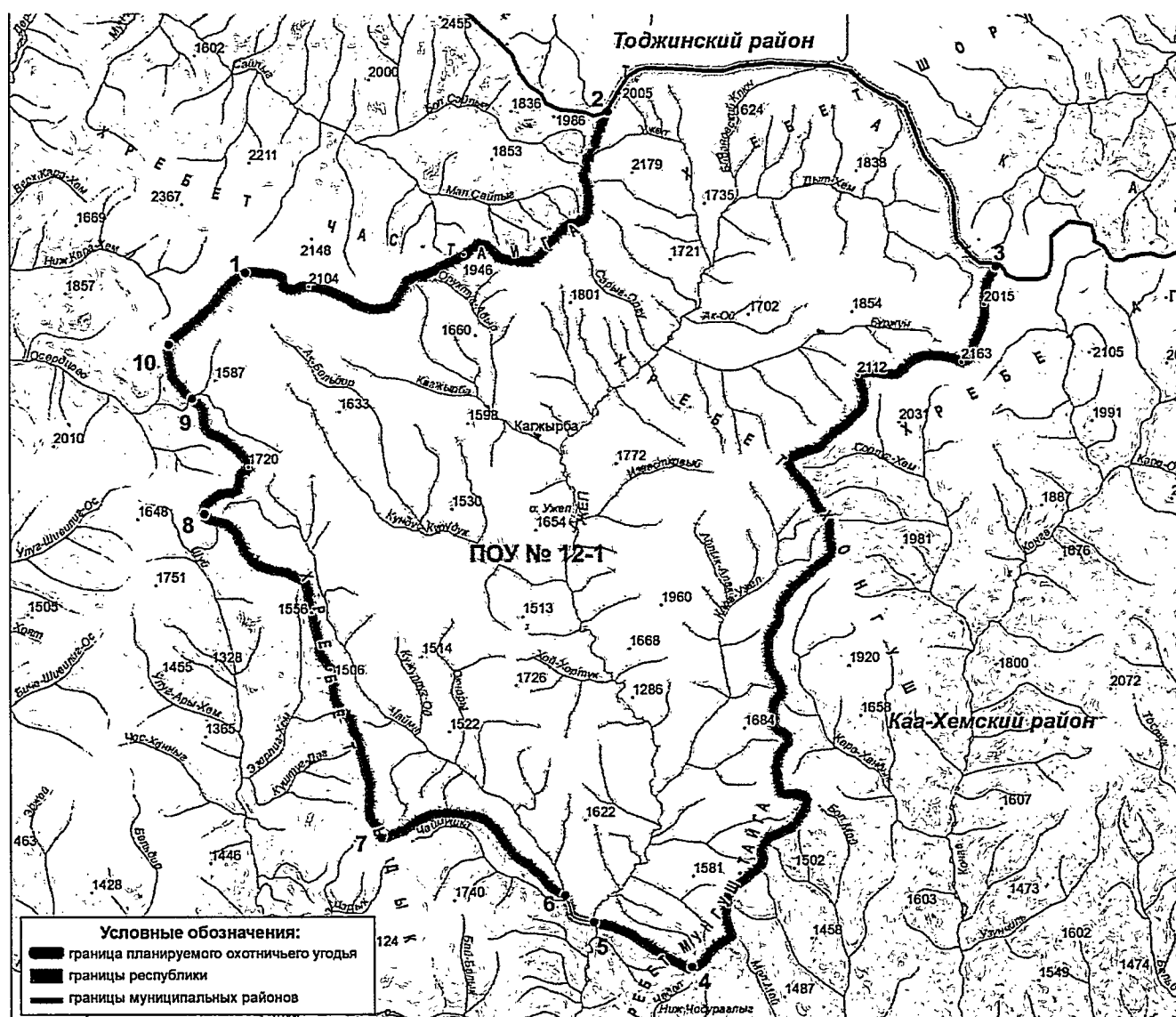
Северная граница: от точки № 1 с координатами 51°43'1" N; 96°3'3" E идет по водоразделу рек Сайлыг и Ужеп через высотные отметки 2104 м, 1946 м и выходит на административную с Тоджинским районом (точка №2 с координатами 51°47'2" N; 96°18'57" E), далее идет по административной границе с Тоджинским районом до точки №3 с координатами 51°42'32" N; 96°35'28" E;

Восточная граница: от точки № 3 с координатами 51°42'32" N; 96°35'28" E идет в общем направлении на юг по водоразделу рек Ужеп и Конга (через высотные отметки 2015 м, 2163 м, 2112 м), далее по водоразделу реки Ужеп и реки Большой Май до точки №4 с координатами 51°24'7 " N; 96°21'18" E;

Южная граница: от точки № 4 с координатами 51°24'7 " N; 96°21'18" E идет на северо-запад до точки № 5 с координатами 51°25'24" N; 96°17'11" E, находящейся в устье реки Чайма, далее граница идет вверх по течению реки Чайма до точки № 6 с координатами 51°26'8" N; 96°15'58" E, далее по водоразделу рек Чаймушка и Чайма до точки №7 с координатами 51°27'51 N; 96°8'11" E;

Западная граница: от точки № 7 с координатами 51°27'51 N; 96°8'11" E идет в направлении север-северо-запад по водоразделу реки Чайма и реки Шуй, через высотные отметки 1506 м, 1556 м до точки №8 с координатами 51°36'36" N; 96°0'58" E. От точки 8 граница идет в северо-восточном направлении до высотной отметки 1720 м, от неё в северо-западном направлении по водоразделу реки Осердцово и ее левого безымянного притока выходит к точке 9 с координатами 51° 39' 41" N; 96° 0' 35" E, далее пересекает реку Осердцово и выходит на водораздел реки Нижний Кара-Хем и реки Осердцово в точке № 10 с координатами 51° 41' 9" N; 95° 59' 40" E, затем по указанному водоразделу в северо-восточном направлении возвращается к исходной точке № 1 с координатами 51°43'1" N; 96°3'3" E.

Карта-схема территории ЗОУ № 12-2 и границы охотничьего угодья в электронном виде в формате shp-файла прилагаются (в составе геоинформационной системы).



ООО «Охотничье-промысловое хозяйство «Унжей» (ЗОУ № 12-3)

Площадь: 132267 га

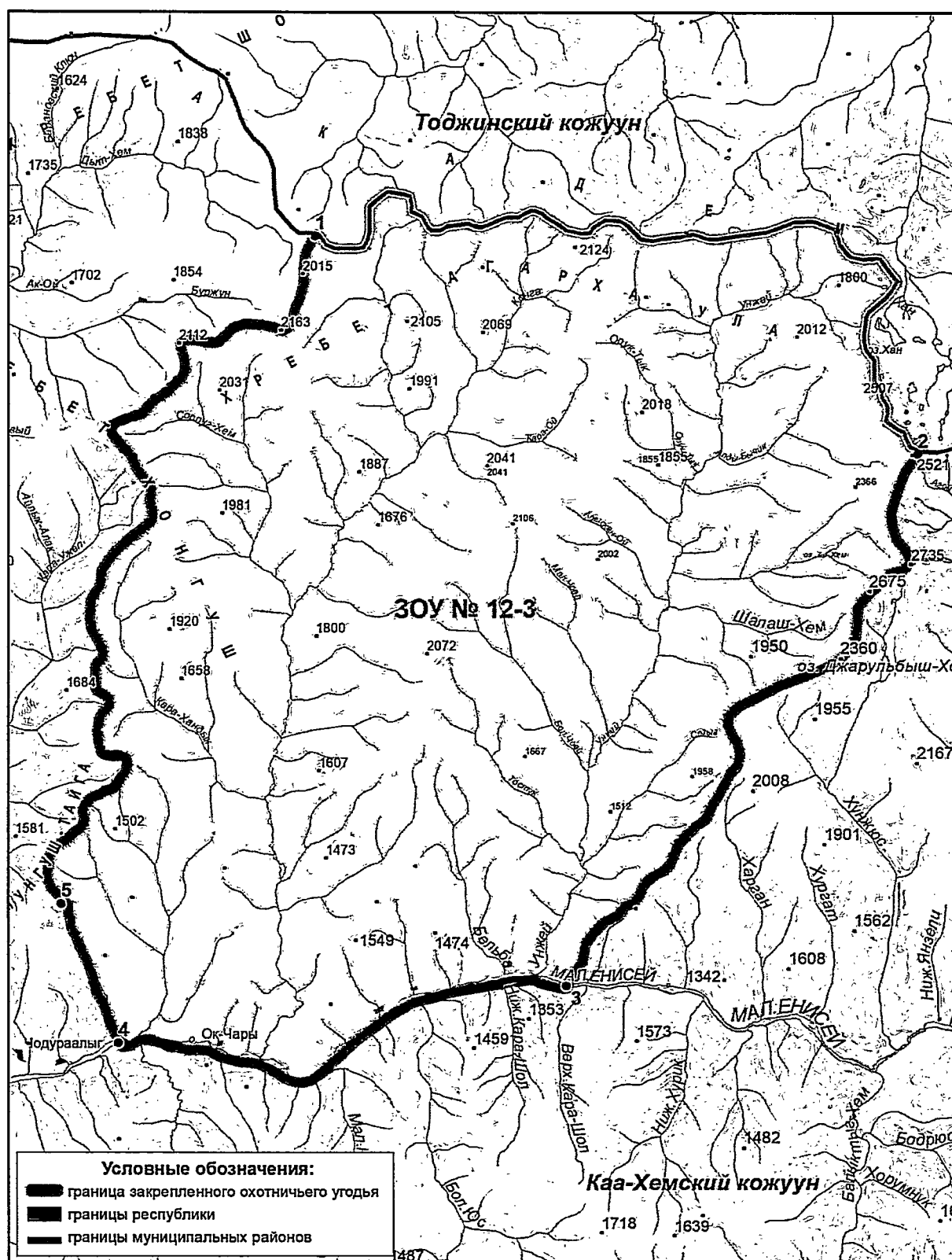
Северная граница: от точки № 1 с координатами 51°42'32" N; 96°35'28" E идет в восточном направлении по административной границе с Тоджинским районом до точки № 2 с координатами 51°36'0" N; 97°1'28" E;

Восточная граница: от точки № 2 с координатами 51°36'0" N; 97°1'28" E идет по водоразделу реки Ак-Ой и реки Унжей через высотные отметки 2521 м, 2735 м, 2675 м и выходит на высотную отметку 2360 м, затем по водоразделам рек Унжей – Хунжюс, Унжей – Хаарган, Унжей – Хам-Дыт, Унжей – Васильев Лог выходит к точке № 3 с координатами 51°21'58" N; 96°45'15" E, находящейся на реке Малый Енисей;

Южная граница: от точки № 3 с координатами 51°21'58" N; 96°45'15" E идет по правому берегу реки Малый Енисей вниз по течению до точки № 4 с координатами 51°20'51" N; 96°25'41" E;

Западная граница: от точки № 4 с координатами 51°20'51" N; 96°25'41" E идет по левому берегу реки Малый Май вверх по течению до точки №5 с координатами 51°24'40" N; 96°23'24" E, далее граница идет в северном направлении по водоразделу реки Ужеп и реки Конга, через высотные отметки 2112 м, 2163 м, 2015 м и возвращается к исходной точке № 1 с координатами 96°35'28" N; 51°42'32" E.

Карта-схема территории ЗОУ № 12-3 и границы охотничьего угодья в электронном виде в формате shp-файла прилагаются (в составе геоинформационной системы).



Индивидуальный предприниматель Пермяков А.И. (ЗОУ № 12-4)
Площадь: 136571 га

Северная граница: от точки № 1 с координатами 51°21'58" N; 96°45'15" E, находящейся на реке Малый Енисей, идет по левому берегу реки вверх по течению до места слияния рек Кызыл-Хем и Балыктыг-Хем (Каа-Хем), далее идет по левому берегу реки Кызыл-Хем вверх по течению до точки № 2 с координатами 51°21'2" N; 97°9'58" E

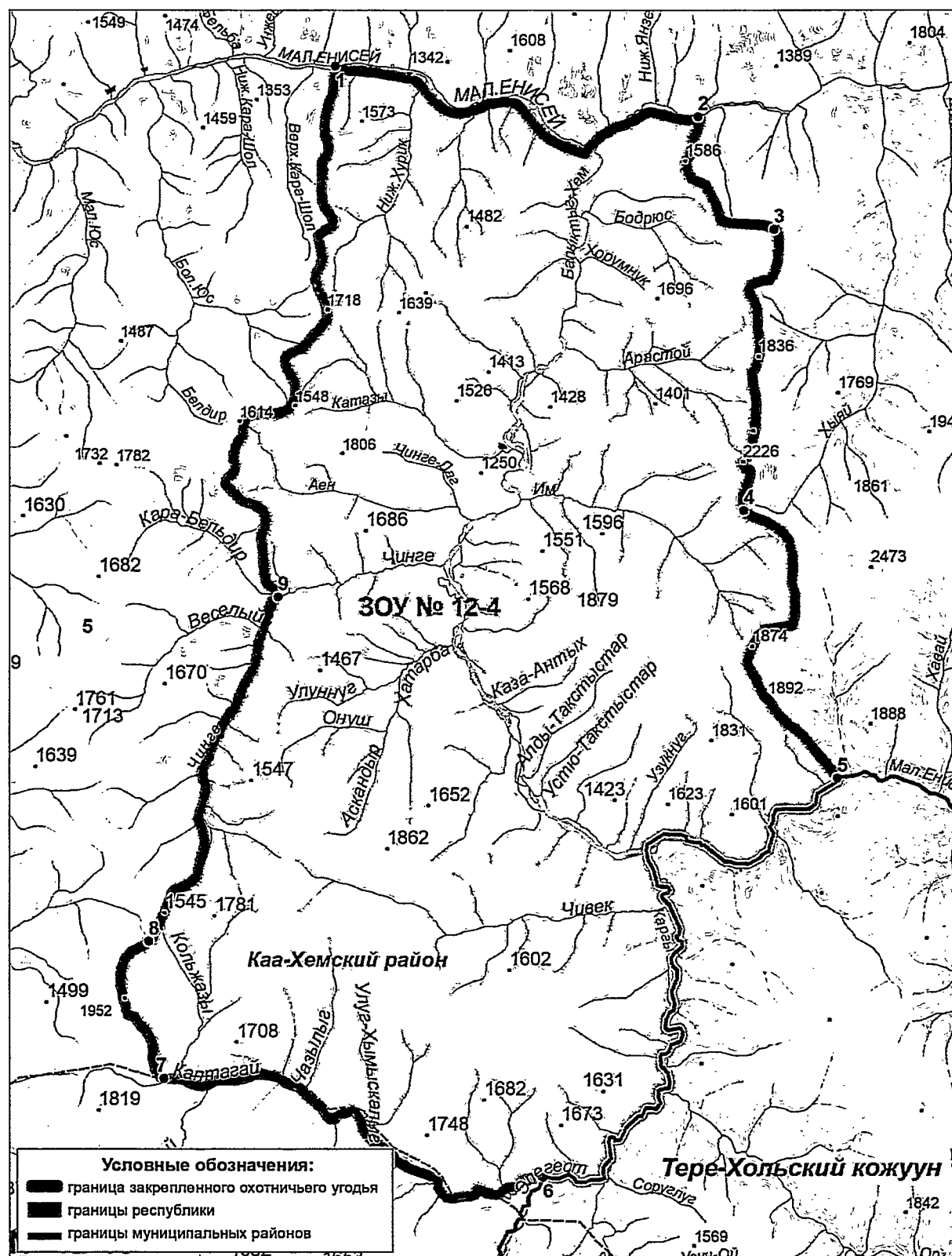
Восточная граница: от точки № 2 с координатами 51°21'2" N; 97°9'58" E идет в южном направлении к высотной отметке 1586 м, далее по водоразделу рек Балыктыг-Хем и Кызыл-Хем выходит к точке №3 с координатами 51°16'56" N; 97°6'23" E. От точки № 3 граница идет по водоразделам речек Кыяй и Арастой, Кыяй и Им, через высотные отметки 1836 м, 2226 м и точку № 4 с координатами 51°9'11" N; 97°4'31" E, и выходит на водоразделы речек Им и Ханыр, Борзой и Ханыр далее по которым через высотную отметку 1874 м выходит на административную границу с Тере-Хольским районом (точка № 5 с координатами 51°1'38" N; 97°8'11" E), затем по административной границе с Тере-Хольским районом в юго-западном направлении граница выходит к точке № 6 с координатами 50°50'52" N; 96°54'27" E (устье реки Каптагай);

Южная граница: от точки № 6 с координатами 50°50'52" N; 96°54'27" E идет по левому берегу реки Каптагай вверх по течению до точки № 7 с координатами 50°53'58" N; 96°37'59" E;

Западная граница: от точки № 7 с координатами 50°53'58" N; 96°37'59" E идет к высотной отметке 1952 м находящейся на водоразделе реки Шивей и речки Холчазы, далее к точке № 8 с координатами 50°57'50" N; 96°37'26" E, и через высотную отметку 1545 м выходит к реке Чинге, далее по указанной реке вниз по течению до точки № 9 с координатами 51°7'17" N; 96°43'43" E. От точки № 9 с координатами 51°7'17" N; 96°43'43" E граница поднимается на водораздел речки Кара-Белдир и речки Аян по которому идет до высотной отметки 1614 м, далее по водоразделам речек Аян – Белдир до высотной отметки 1548 м, далее по водоразделу рек Катазы - Большой Юс через высотную отметку 1718 м, выходит на водораздел речек Верхний Кара-Шол - Нижний Хурик по которому возвращается к исходной точке №1 с координатами 51°21'58" N; 96°45'15" E.

Карта-схема территории ЗОУ № 12-4 и границы охотничьего угодья в электронном виде в формате shp-файла прилагаются (в составе геоинформационной системы).

Карта-схема границ охотничьего угодья ИП Пермяков А.И. (ЗОУ № 12-4)



Овюрский район*

ООО Охотничье-промысловое хозяйство «Аржаан-трэвел» (ЗОУ № 14-1)

Площадь: 31847 га

Северная граница: от точки № 1 с координатами 50° 33' 45,6" N; 90° 48' 51,3" E идет в восточном направлении по административной границе Овюрского и Барун-Хемчиского районов до точки №2 с координатами 50° 32' 57,9" N; 90° 54' 38,2" E;

Восточная граница: от точки № 2 с координатами 50° 32' 57,9" N; 90° 54' 38,2" E идет в общем направлении на юг через точку №3 с координатами 50° 31' 22" N; 90° 53' 56" E (высотная отметка 2705 м) до точки № 4 с координатами 50° 31' 3" N; 90° 54' 14" E, далее вниз по правому берегу реки Шын до места впадения в нее реки Кожээлиг, далее вверх по левому берегу реки Кожээлиг до точки № 5 с координатами 50° 26' 11" N; 90° 58' 25" E.

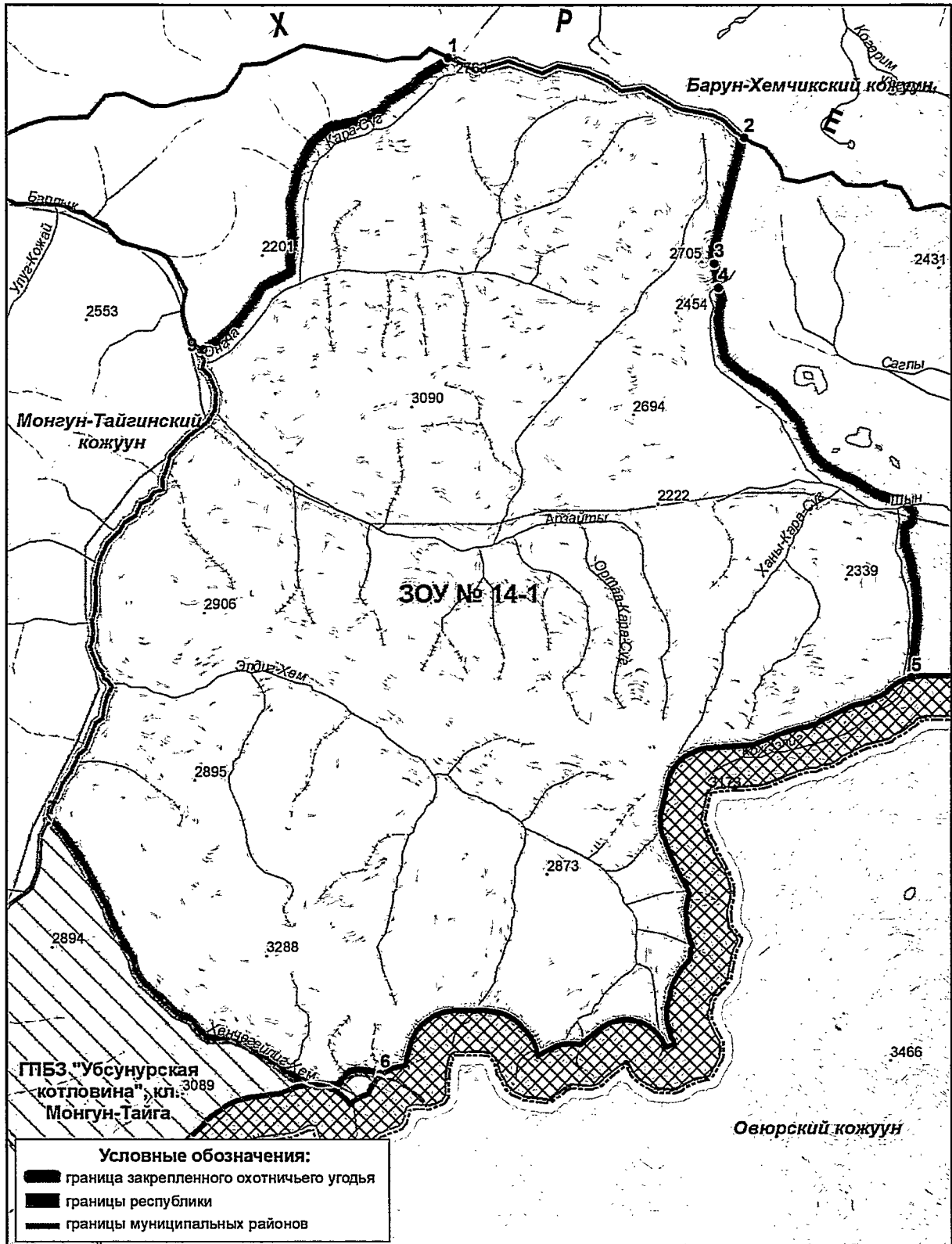
Южная граница: от точки № 5 с координатами 50° 26' 11" N; 90° 58' 25" E идет в направлении юго-запад на расстоянии 1 км вдоль государственной границы с Монголией до точки № 6 с координатами 50° 20' 51" N; 90° 48' 8" E.

Западная граница: от точки № 6 с координатами 50° 20' 51" N; 90° 48' 8" E по реке Хенчегейлиг-Хем до точки № 7 с координатами 50° 23' 53,5" N; 90° 41' 16," E на границе Овюрского и Монгун-Тайгинского районов далее по границе до места пересечения с рекой Онача в точке № 8 с координатами 50° 29' 50,1" N; 90° 43' 59,7" E, далее вверх по левому берегу реки Онача до места впадения в нее реки Кара-Суг, далее вверх по левому берегу реки Кара-Суг до истока, затем до точки №1 с координатами 50° 33' 45,6" N; 90° 48' 51,3" E.

Карта-схема территории ЗОУ № 14-1 и границы охотничьего угодья в электронном виде в формате shp-файла прилагаются (в составе геоинформационной системы).

*Примечание: район – кожуун

Карта-схема границ охотничьего угодья планируемого охотничьего угодья № 14-1



»;

б) приложение Б изложить в следующей редакции:

«Приложение Б

ОПИСАНИЕ ГРАНИЦ ОБЩЕДОСТУПНЫХ ОХОТНИЧЬИХ УГОДИЙ

ОДОУ Бай-Тайгинского района*

Площадь: 501349 га

Участок №1:

Северная граница: от точки № 1 с координатами 51°22'44" N; 89°0'26" E на административной границе с Республикой Алтай идет в восточном направлении по границе ГПБЗ «Убсунурская котловина», кл. «Кара-Холь» до места пересечения границы указанного ООПТ с административной границей Барун-Хемчикского района;

Восточная граница: от места пересечения границы ГПБЗ «Убсунурская котловина», кл. «Кара-Холь» с границей Барун-Хемчикского района идет по указанной границе в общем направлении на юг до точки № 2 с координатами 50°50'9" N; 90°23'48" E;

Южная граница: от точки № 2 с координатами 50°50'9" N; 90°23'48" E идет в общем направлении на запад по границе ПП «Тыва», кл. «Шуй» до точки № 3 с координатами 50°34'9" N; 89°43'7" E на границе с Республикой Алтай;

Западная граница: от точки № 3 с координатами 50°34'9" N; 89°43'7" E на административной границе с Республикой Алтай идет по указанной границе в общем направлении на север и возвращается к исходной точке № 1 с координатами 51°22'44" N; 89°0'26" E.

Участок №2:

Северо-восточная граница: от точки № 4 с координатами 50°44'47" N; 90°30'35" E идет по административной границе с Барун-Хемчикским и Монгун-Тайгинским районами в северо-восточном направлении до точки № 5 с координатами 50°36'31" N; 90°27'31" E;

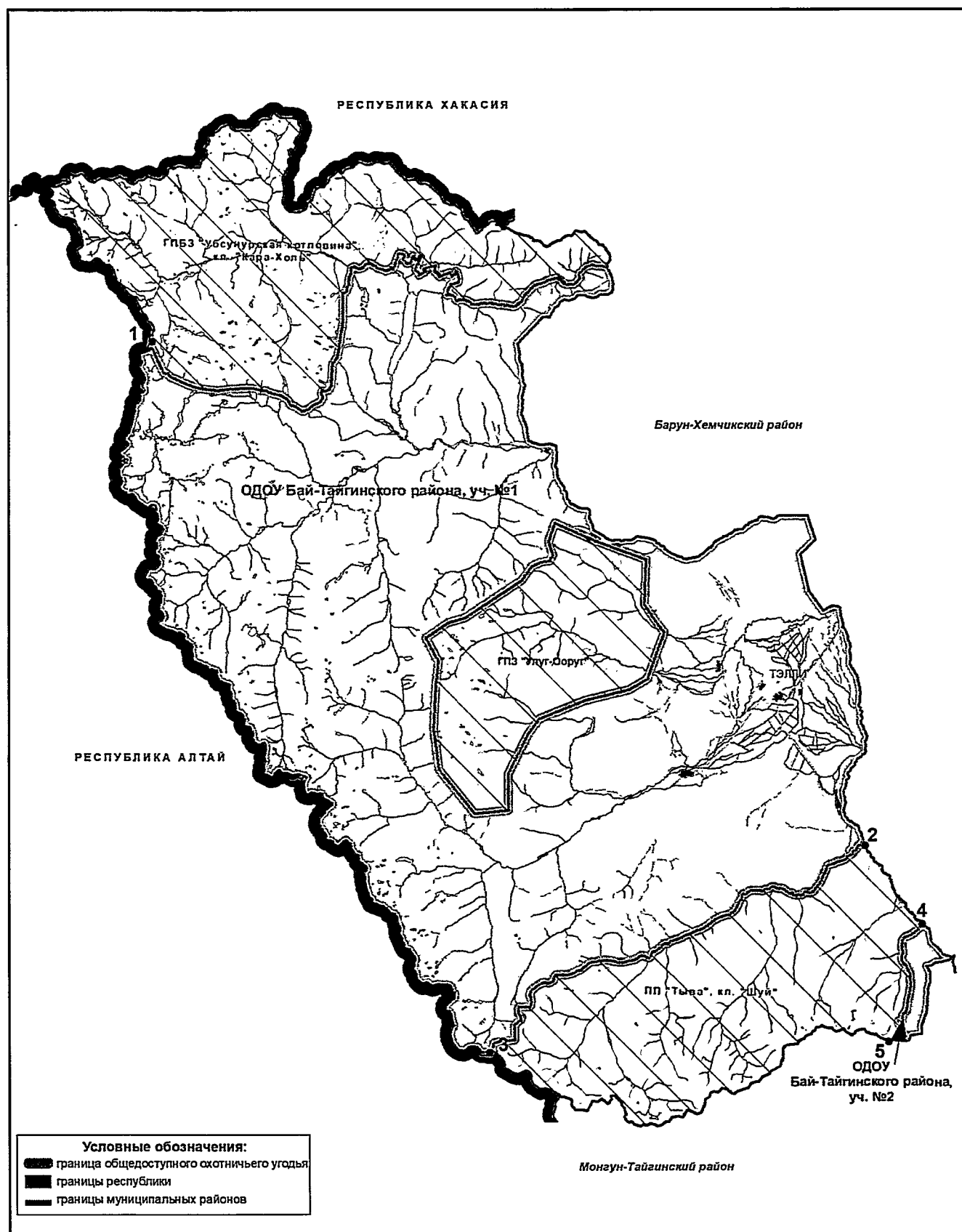
Западная граница: от точки №5 с координатами 50°36'31" N; 90°27'31" E идет в северном направлении по границе ПП «Тыва», кл. «Шуй» и возвращается к точке №4 с координатами 50°44'47" N; 90°30'35" E.

За исключением территории размещения ГПЗ «Улуг-Ооруг».

Карта-схема территории ОДОУ Бай-Тайгинского района и границы охотничьего угодья в электронном виде в формате shp-файла прилагаются (в составе геоинформационной системы).

*Примечание: район – кожуун

Карта-схема границ ОДОУ Бай-Тайгинского района



ОДОУ Барун-Хемчикского района

Площадь: 525388 га

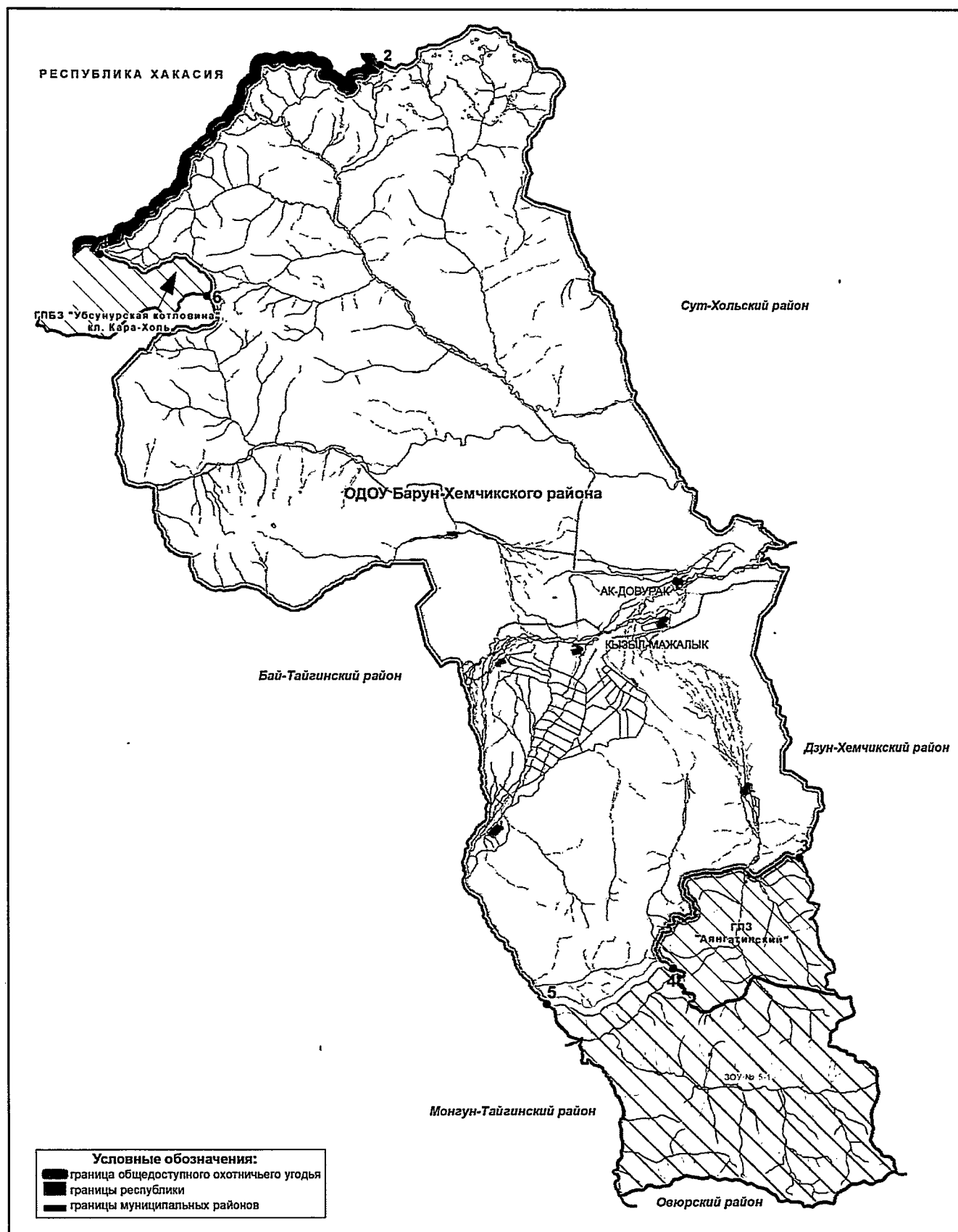
Северо-восточная граница: от точки № 1 с координатами 51°32'22" N; 89°39'39" E на административной границе с Республикой Хакасия идет на северо-восток по указанной границе до точки №2 с координатами 51°45'49" N; 90°8'14" E, далее по административной границе с Сут-Хольским районом до места пересечения указанной границы с Дзун-Хемчикским районом, далее от места пересечения указанных границ по административной границе с Дзун-Хемчикским районом до точки №3 с координатами 50° 55' 9" N; 90° 56' 15" E.

Южная граница: от точки № 3 с координатами 50° 55' 9" N; 90° 56' 15" E в юго-западном направлении идет по границе ГПЗ «Аянгатинский» до точки № 4 с координатами 50° 47' 32" N; 90° 43' 30" E, далее по границе закрепленного охотничьего угодья №5-1 до административной границы с Бай-Тайгинским районом (точка №5 с координатами 50° 44' 49" N; 90° 30' 35" E);

Западная граница: от точки № 5 с координатами 50° 44' 49" N; 90° 30' 35" E граница идет на север по административной границе с Бай-Тайгинским районом до точки №6 с координатами 51°30'3" N; 89°51'24" E, далее идет по границе ГПБЗ «Убсунурская котловина», кл. «Кара-Холь» и возвращается к исходной точке № 1 с координатами 51°32'22" N; 89°39'39" E на административной границе с Республикой Хакасия.

Карта-схема территории ОДОУ Барун-Хемчикского района и границы охотничьего угодья в электронном виде в формате shp-файла прилагаются (в составе геоинформационной системы).

Карта-схема границ ОДОУ Барун-Хемчикского района



ОДОУ Дзун-Хемчикского района

Площадь: 603674 га

Северная граница: от точки № 1 с координатами 51°15'34" N; 90°53'47" E идет по административной границе с Сут-Хольским районом в северо-восточном направлении до точки №2 с координатами 51° 48' 20" N; 91° 36' 38" E;

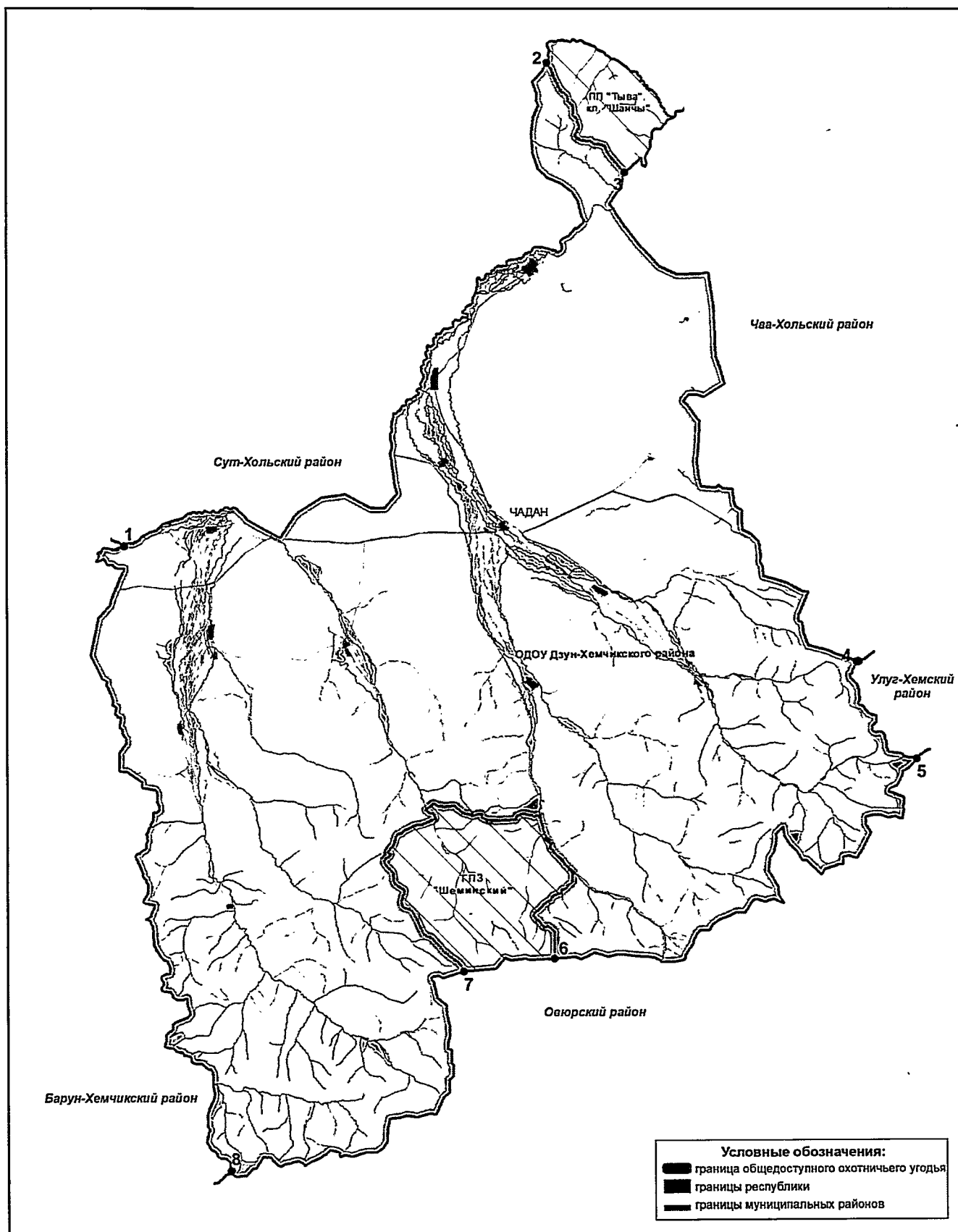
Восточная граница: от точки № 2 с координатами 51°45'2" N; 91°49'42" E идет границе ПП «Тыва» кл. «Шанчы» до точки № 3 с координатами 51° 41' 19" N; 91° 45' 15" E, далее по административной границе с Чаа-Хольским районом до точки №4 с координатами 51°9'33" N; 92°11'4" E, далее по административной границе с Улуг-Хемским районом до точки №5 с координатами 51°3'16" N; 92°17'34" E;

Южная граница: от точки № 4 с координатами 51°3'16" N; 92°17'34" E идет по административной границе с Овюрским районом до точки №6 с координатами 50°49'30" N; 91°39'35" E, далее по границе ГПЗ «Шеминский» до точки № 7 с координатами 50°48'31" N; 91°31'7" E, далее по границе с Овюрским районом до точки № 7 с координатами 50°34'48" N; 91°7'25" E;

Западная граница: от точки № 8 с координатами 50°34'48" N; 91°7'25" E идет на север по административной границе с Барун-Хемчикским районом и возвращается к исходной точке №1 с координатами 51°15'34" N; 90°53'47" E.

Карта-схема территории ОДОУ Дзун-Хемчикского района и границы охотничьего угодья в электронном виде в формате shp-файла прилагаются (в составе геоинформационной системы).

Карта-схема границ ОДОУ Дзун-Хемчикского района



ОДОУ Каа-Хемского района

Площадь: 1589488 га

Северная граница: от точки № 1 с координатами 51° 45' 36" N; 94° 39' 52" E идет по границе с ГПЗ «Ондумский» до точки № 2 с координатами 51° 49' 58" N; 94° 52' 35" E, далее по административной границе с Кызылским районом на восток до точки №3 с координатами 52° 2' 4" N; 95° 57' 12" E, далее по административной границе с Тоджинским районом до точки № 4 с координатами 51° 47' 2" N; 96° 18' 57" E, от точки №4 идет по границе ЗОУ №12-2 и ЗОУ №12-3 до точки №5 с координатами 51° 36' 1" N; 97° 1' 28" E, далее идет по административной границе с Тоджинским районом до точки № 6 с координатами 51° 40' 40" N; 97° 46' 15" E;

Восточная граница: от точки № 6 с координатами 51° 40' 40" N; 97° 46' 15" E идет на юг по границе ПП «Тыва», кл. «Уш-Белдир» до точки № 7 с координатами 51° 7' 38" N; 97° 45' 11" E, далее по административной границе с Тере-Хольским районом до точки №8 с координатами 51° 1' 38" N; 97° 8' 11" E, от точки № 8 идет по границе с ЗОУ №12-4 до точки №9 с координатами 50° 50' 52" N; 96° 54' 27" E, далее по границе с Тере-Хольским районом до точки № 10 с координатами 50° 28' 19" N; 96° 33' 20" E;

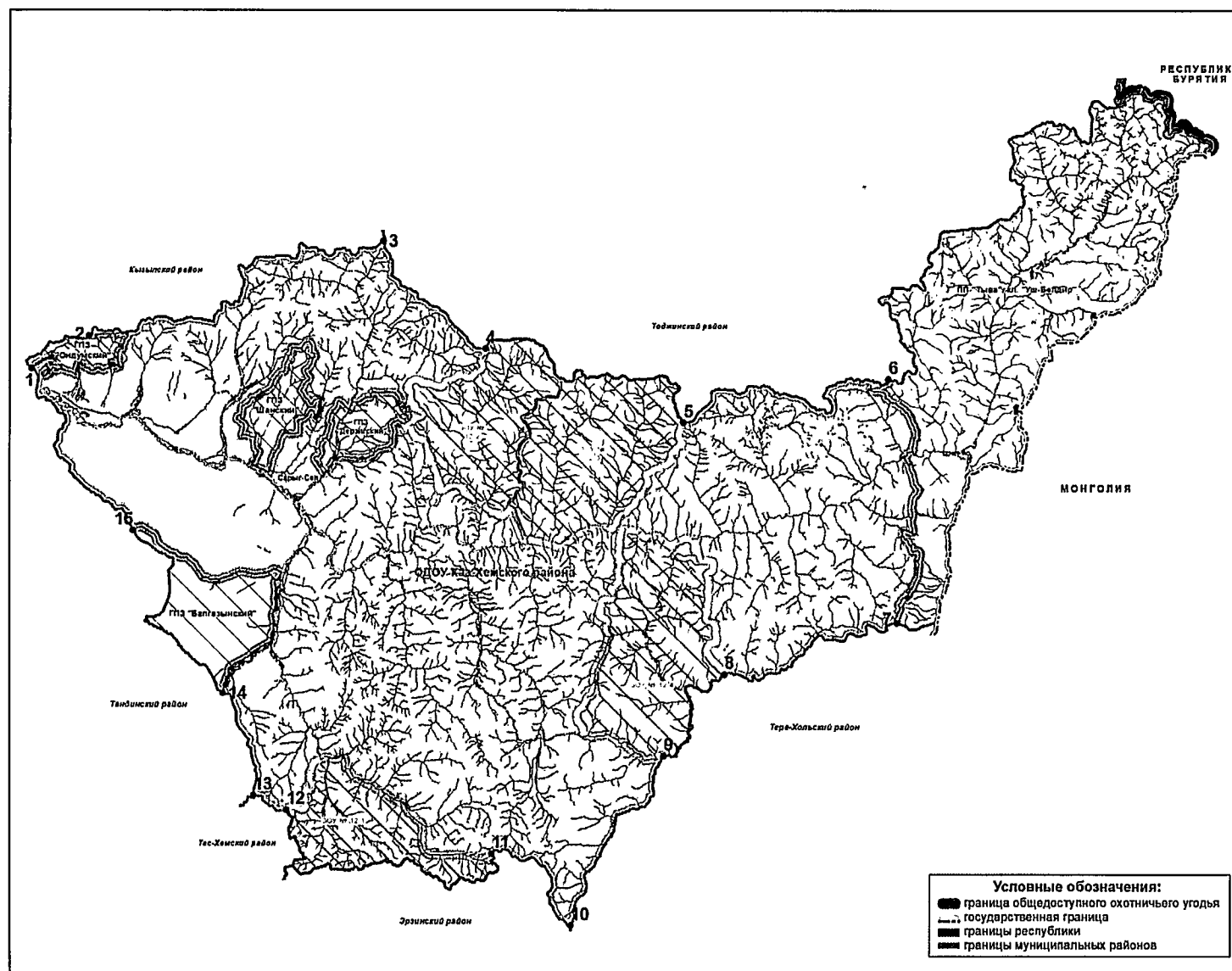
Южная граница: от точки № 10 с координатами 50° 28' 19" N; 96° 33' 20" E идет на запад по административной границе с Эрзинским районом до точки № 11 с координатами 50° 38' 27" N; 96° 17' 1" E, далее идет по границе ЗОУ № 12-1 до точки № 12 с координатами 50° 45' 4" N; 95° 33' 28" E;

Западная граница: от точки № 12 с координатами 50° 45' 4" N; 95° 33' 28" E идет в направлении север-северо-запад по административной границе с Тес-Хемским районом до точки №13 с координатами 50° 47' 6" N; 95° 26' 33" E, далее на север по административной границе с Тандинским районом до точки №14 с координатами 51° 1' 9" N; 95° 20' 24" E, далее по границе ГПЗ «Балгазынский» до точки №15 с координатами 51° 23' 24" N; 95° 1' 34" E, далее по административной границе с Тандинским районом возвращается к исходной точке №1 с координатами 51° 45' 36" N; 94° 39' 52" E.

За исключением территории размещения ГПЗ «Шанский», ГПЗ «Дерзигский».

Карта-схема территории ОДОУ Каа-Хемского района и границы охотничьего угодья в электронном виде в формате shp-файла прилагаются (в составе геоинформационной системы).

Карта-схема границ ОДОУ Каа-Хемского района



ОДОУ Кызылского района

Площадь: 706732 га

Участок №1:

Северная граница: от точки № 1 с координатами 51°49'30" N; 93°17'3" E идет по административной границе с Пий-Хемским районом на восток до точки № 2 с координатами 51° 49' 18" N; 93° 47' 23" E, далее по границе ГПЗ «Ээрбекский» до точки № 3 с координатами 51°51'3" N; 94°2'6" E, далее на северо-восток через точку № 4 с координатами 52°28'11" N; 94°53'32" E до точки № 5 с координатами 52°2'4" N; 95°57'14" E;

Восточная граница: от точки № 5 с координатами 52°2'4" N; 95°57'14" E идет по административной границе с Каа-Хемским районом до точки № 6 с координатами 51° 59' 14,280" N; 95° 25' 39,756" E, далее по границе ГПЗ «Тапсинский» до точки № 7 с координатами 51° 52' 0" N; 94° 43' 53" E, затем по границе ГПЗ «Ондумский» до точки № 8 с координатами 51°47'30" N; 94°41'39" E, далее по административной границе с Каа-Хемским районом до точки № 9 с координатами 51°23'36" N; 95°1'36" E, далее по границе ГПЗ «Балгазынский» до точки №10 с координатами 51°8'38" N; 95°1'49" E;

Южная граница: от точки № 10 с координатами 51°8'38" N; 95°1'49" E идет по административной границе с Тандинским районом до точки № 11 с координатами 51°28'56" N; 93°37'43" E, далее по административной границе с Чеди-Хольским районом до точки № 12 с координатами 51°28'29" N; 93°34'14" E;

Западная граница: от точки № 12 с координатами 51°28'29" N; 93°34'14" E идет по административной границе с Улуг-Хемским районом и возвращается к исходной точке № 1 с координатами 51°49'30" N; 93°17'3" E.

Участок №2:

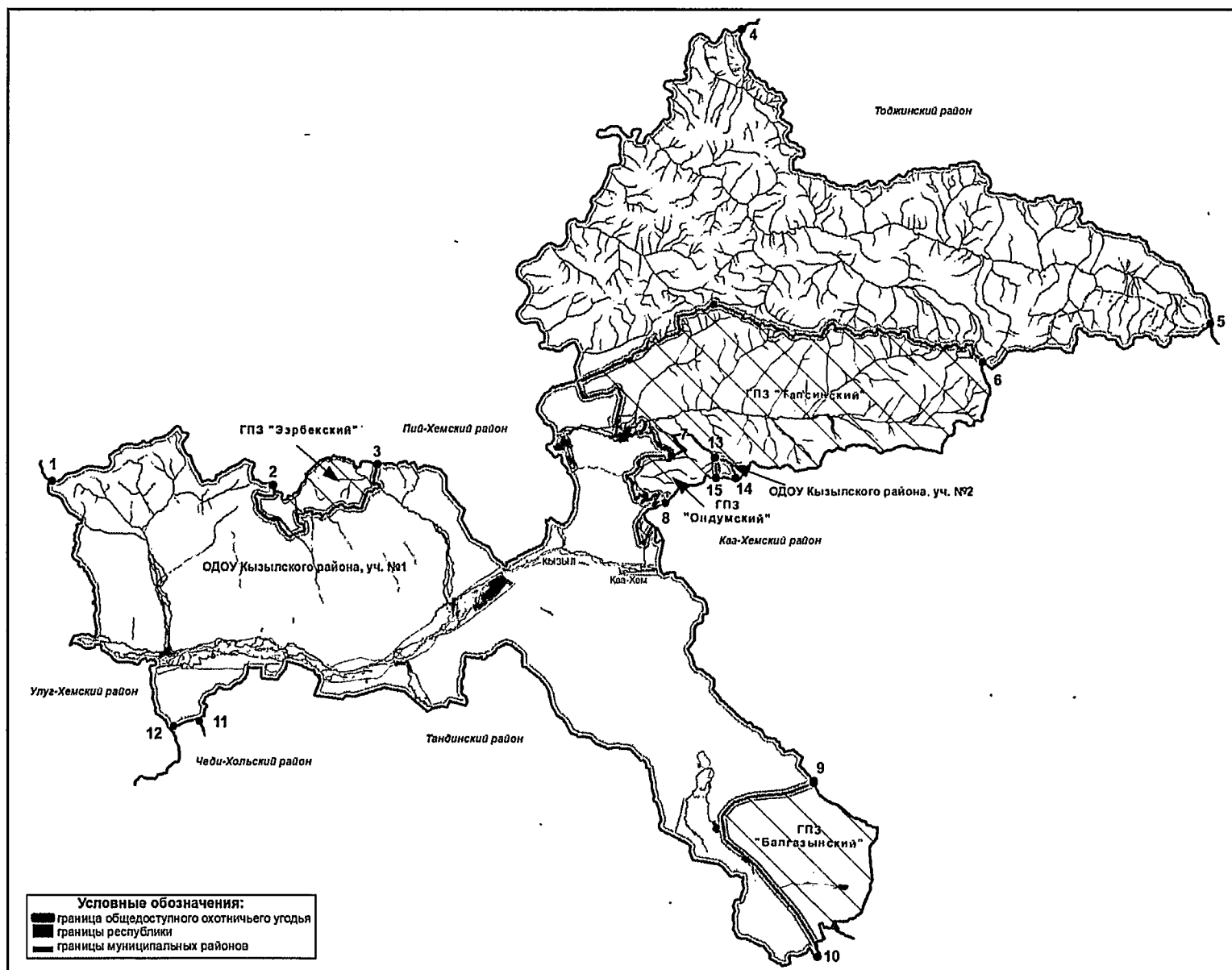
Северо-восточная граница: от точки № 13 с координатами 51° 51' 18" N; 94° 48' 55" E идет по границе с ГПЗ «Ондумский» в юго-восточном направлении до точки №14 с координатами 51° 49' 45" N; 94° 51' 28" E;

Южная граница: от точки № 14 с координатами 51° 49' 45" N; 94° 51' 28" E идет в западном направлении по административной границе с Каа-Хемским районом и возвращается до точки № 15 с координатами 51° 49' 53" N; 94° 48' 39" E;

Западная граница: от точки № 15 с координатами 51° 49' 53" N; 94° 48' 3,456" E идет по границе с ГПЗ «Ондумский» в северном направлении и возвращается к исходной точке № 13 с координатами 51° 51' 18" N; 94° 48' 55" E.

Карта-схема территории ОДОУ Кызылского района и границы охотничьего угодья в электронном виде в формате shp-файла прилагаются (в составе геоинформационной системы).

Карта-схема границ ОДОУ Кызылского района



ОДОУ Монгун-Тайгинского района

Площадь: 425530 га

Северная граница: от точки № 1 на административной границе с Республикой Алтай с координатами 50°31'20" N; 89°51'9" E идет на восток по административной границе с Бай-Тайгинским районом до точки № 2 с координатами 50°42'15" N; 90°34'8" E;

Восточная граница: от точки № 2 с координатами 50°42'15" N; 90°34'8" E идет по административной границе с Барун-Хемчикским районом до точки № 3 с координатами 50°32'26" N; 90°38'56" E, далее на юг по административной границе с Овюрским районом до точки № 4 с координатами 50°19'0" N; 90°42'44" E;

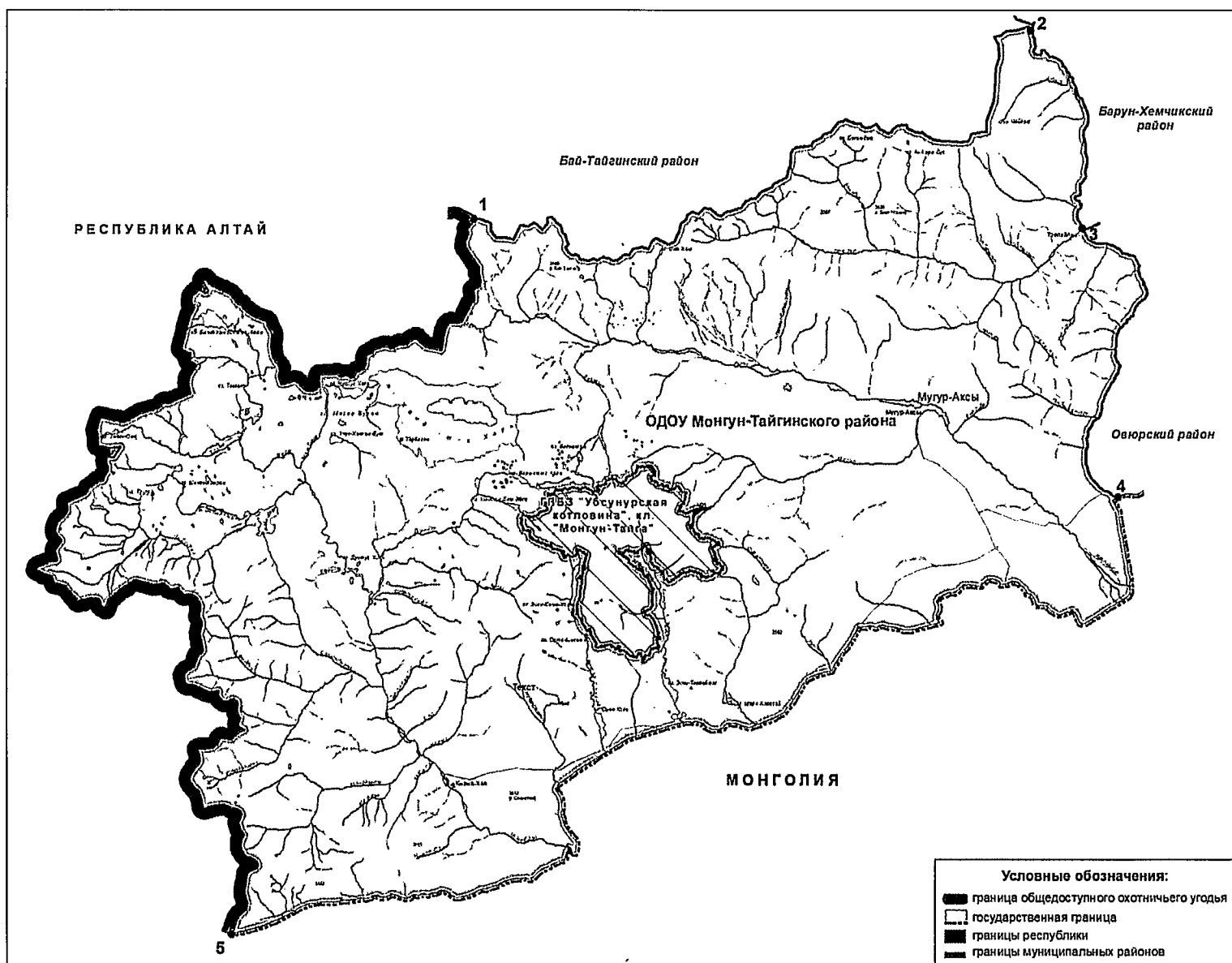
Южная граница: от точки № 4 с координатами 50°19'0" N; 90°42'44" E идет по государственной границе с Монголией в юго-западном направлении до точки № 5 с координатами 49°54'45" N; 89°35'34" E;

Западная граница: от точки № 5 с координатами 49°54'45" N; 89°35'34" E идет по административной границе с Республикой Алтай на север и возвращается к исходной точке № 1 с координатами 50°31'20" N; 89°51'9" E.

За исключением территории размещения ГПБЗ «Убсунурская котловина», кл «Монгун-Тайга».

Карта-схема территории ОДОУ Монгун-Тайгинского района и границы охотничьего угодья в электронном виде в формате shp-файла прилагаются (в составе геоинформационной системы).

Карта-схема границ ОДОУ Монгун-Тайгинского района



ОДОУ Овюрского района

Площадь: 415913 га

Участок №1:

Северная граница: от точки № 1 с координатами 50° 32' 58" N; 90° 54' 38" E идет на восток по административной границе с Барун-Хемчикским районом до точки №2 с координатами 50° 34' 51" N; 91° 7' 22" E, далее по административной границе с Дзун-Хемчикским районом до точки № 3 с координатами 51°3'23" N; 92°17'39" E, далее по административной границе с Улуг-Хемским районом до точки №4 с координатами 50°59'6" N; 93°1'3" E;

Восточная граница: от точки № 4 с координатами 50°59'6" N; 93°1'3" E идет на юго-восток по административной границе с Чеди-Хольским районом до точки №5 с координатами 50°56'9" N; 93°9'10" E, далее по административной границе с Тес-Хемским районом до точки №6 с координатами 50°37'52" N; 93°23'8" E;

Южная граница: от точки № 6 с координатами 50°37'52" N; 93°23'8" E идет по государственной границе с Монголией до точки № 7 с координатами 50°36'48" N; 93°20'1" E, далее по границе ГПБЗ «Убсунурская котловина», кл. «Убсуну-Нур» до точки №8 с координатами 50°38'2" N; 92°59'39" E далее по государственной границе с Монголией до точки №9 с координатами 50°19'0" N; 90°42'44" E;

Западная граница: от точки № 9 с координатами 50°19'0" N; 90°42'44" E идет на север по административной границе с Монгун-Тайгинским районом до точки №10 с координатами 50° 23' 54" N; 90° 41' 16" E и возвращается к исходной точке №1 с координатами 50°32'26" N; 90°38'56" E.

Участок № 2:

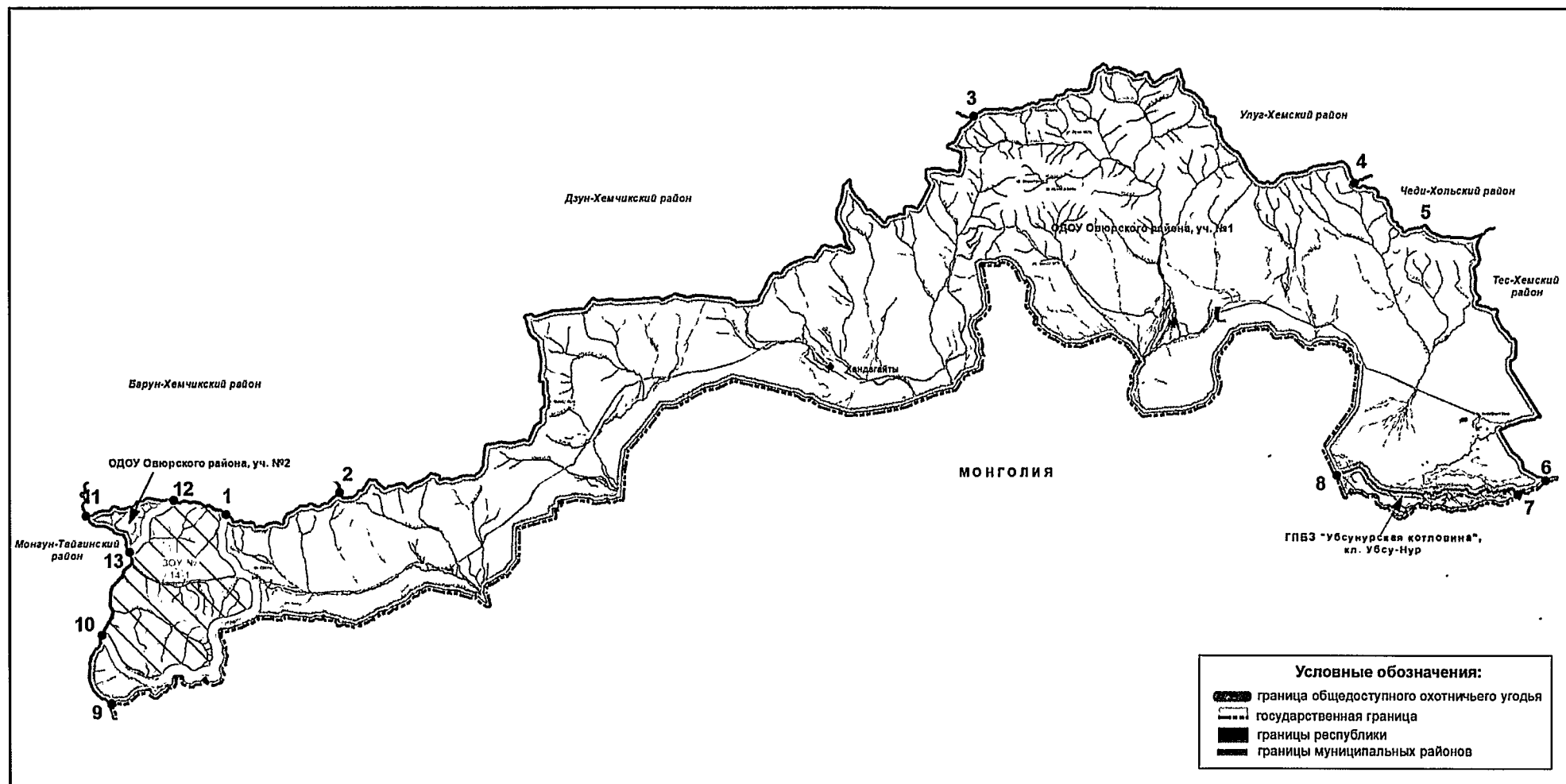
Северная граница: от точки № 11 с координатами 50° 32' 26" N; 90° 38' 56" E идет в направлении восток по административной границе с Браун-Хемчикским районом до точки №12 с координатами 50° 33' 49" N; 90° 48' 38" E

Юго-восточная граница: от точки № 12 с координатами 50° 33' 49" N; 90° 48' 38" E идет по границе ЗОУ №14-1 в юго-западном направлении до точки № 13 с координатами 50° 29' 58" N; 90° 43' 57" E

Юго-западная граница: от точки № 13 с координатами 50° 29' 58" N; 90° 43' 57" E в направлении северо-запад идет по границе с Монгун-Тайгинским районом и возвращается к исходной точке № 11 с координатами 50° 32' 26" N; 90° 38' 56" E

Карта-схема территории ОДОУ Овюрского района и границы охотничьего угодья в электронном виде в формате shp-файла прилагаются (в составе геоинформационной системы).

Карта-схема границ ОДОУ Овюрского района



ОДОУ Пий-Хемского района

Площадь: 518417 га

Участок №1:

Северная граница: от точки №1 с координатами 52° 22' 38" N; 93° 45' 36" E у административной границе с Красноярским краем идет по границе с ЗОУ № 2-2 до точки №2 с координатами 52° 21' 45" N; 93° 58' 32" E, далее по границе ЗОУ 2-1 до точки №3 с координатами 52° 36' 28" N; 94° 17' 48" E, далее по границе ГПЗ «Хутинский» до точки №4 с координатами 52° 25' 59" N; 94° 45' 14" E;

Восточная граница: от точки №4 с координатами 52° 25' 59" N; 94° 45' 14" E; идет по административной границе с Кызылским районом до точки № 5 с координатами 51° 51' 4" N; 94° 1' 54" E;

Южная граница: от точки №5 с координатами 51° 51' 4" N; 94° 1' 54" E; идет по границе ГПЗ «Эрбекский» до точки №6 с координатами 51° 53' 10" N; 94° 3' 18" E, далее по границе ПП «Тыва», кл. «Тайга» до точки № 7 с координатами 51° 55' 16" N; 94° 1' 46" E, далее идет по границе ГПЗ «Эрбекский» до точки №8 с координатами 51° 49' 18" N; 93° 47' 23" E, далее на запад по административной границе с Кызылским районом до точки № 9 с координатами 51° 49' 28" N; 93° 17' 2" E, далее по административной границе с Улут-Хемским районом до точки №10 с координатами 51° 50' 37" N; 92° 53' 26" E;

Западная граница: от точки №10 с координатами 51° 50' 37" N; 92° 53' 26" E; идет на северо-восток по административной границе с Красноярским краем и возвращается к исходной точке №1 с координатами 52° 22' 38" N; 93° 45' 36" E.

Участок №2:

Северная-восточная граница: от точки №11 с координатами 52° 50' 41" N; 94° 29' 25" E идет по административной границе с Тоджинским районом до точки №12 с координатами 52° 44' 20" N; 94° 47' 320" E.

Южная граница: от точки №12 с координатами 52° 44' 20" N; 94° 47' 32" E идет в западном направлении по границе ГПЗ ГПЗ «Хутинский» до точки №13 с координатами 52° 44' 27" N; 94° 30' 20" E.

Западная граница: от точки №13 с координатами 52° 44' 27" N; 94° 30' 20" E идет по границе с ЗОУ №2-1 в северном направлении и возвращается к исходной точке №11 с координатами 52° 50' 41" N; 94° 29' 25" E.

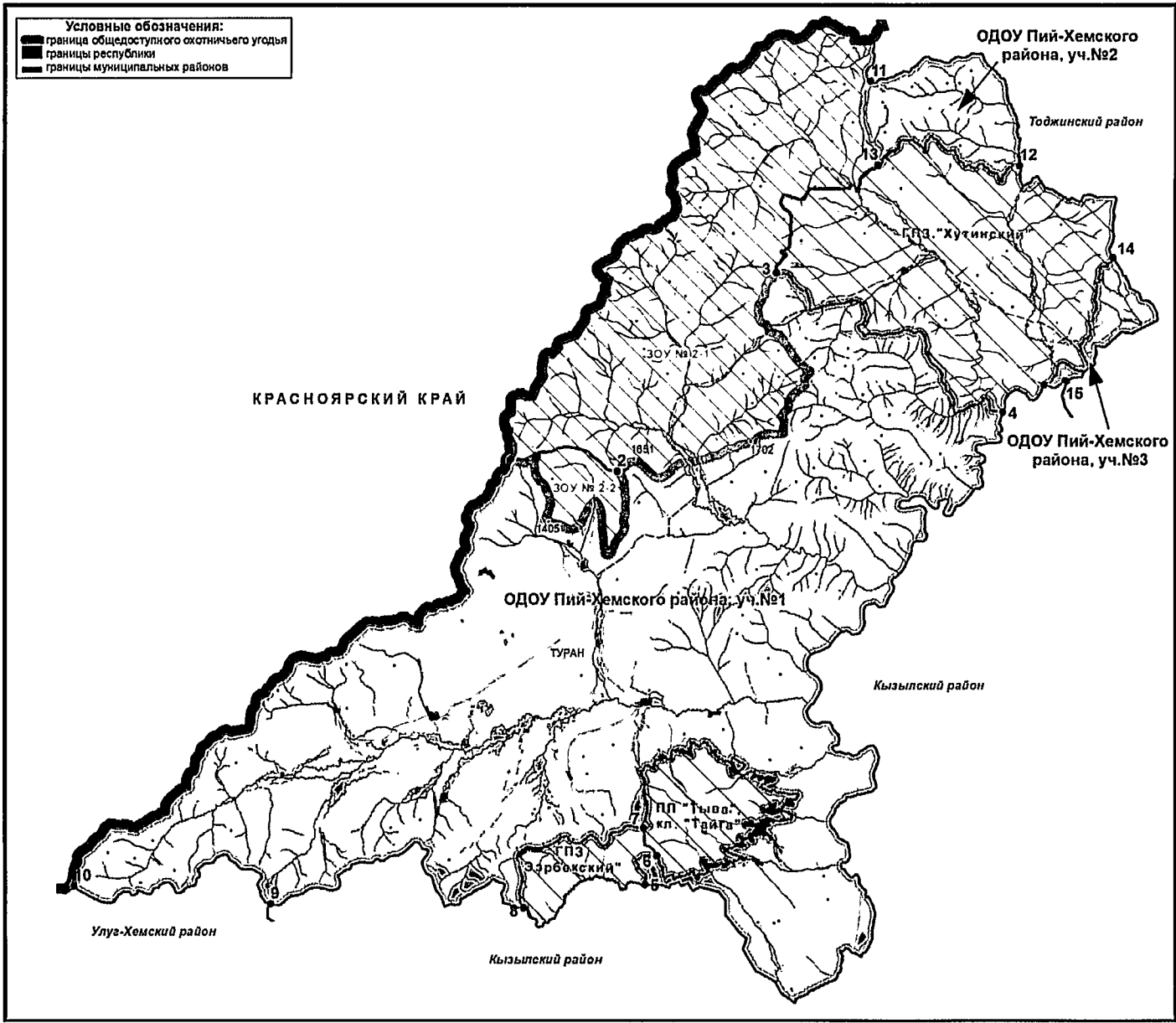
Участок №3:

Северо-восточная граница: от точки №14 с координатами 52° 37' 23" N; 94° 58' 52" E идет по административной границе с Тоджинским районом до точки №15 с координатами 52° 28' 17" N; 94° 52' 56" E, далее по границе с Кызылским районом до точки №16 с координатами 52° 27' 59" N; 94° 50' 19" E.

Юго-западная граница: от точки №16 с координатами 52° 27' 59" N; 94° 50' 19" E; идет в северо-восточном направлении по границе ГПЗ «Хутинский» и выходит к исходной точке №14 с координатами 52° 37' 23" N; 94° 58' 52" E.

Карта-схема территории ОДОУ Пий-Хемского района и границы охотничьего угодья в электронном виде в формате shp-файла прилагаются (в составе геоинформационной системы).

Карта-схема границ ОДОУ Пий-Хемского района



ОДОУ Сут-Хольского района

Площадь: 513723га

Северная граница: от точки № 1 с координатами 51°52'35" N; 90°3'56" E идет по границе ГПБЗ «Убсунурская котловина», кл. «Хан-Дээр» до точки № 2 с координатами 51° 51' 19" N; 91° 35' 8" E, далее на восток по административной границе с Красноярским краем до точки № 3 с координатами 51° 49' 45" N; 91° 37' 16" E;

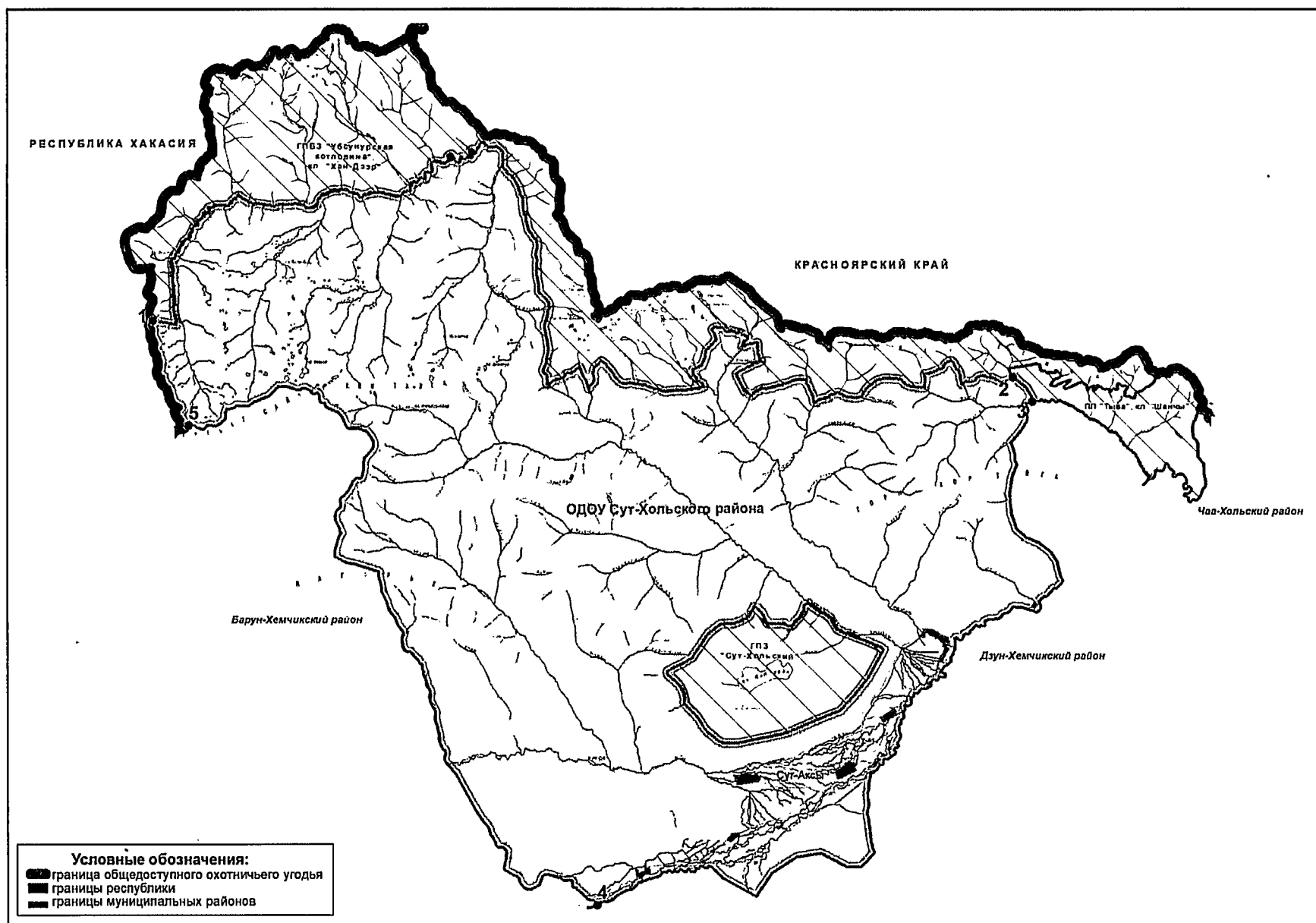
Юго-восточная граница: от точки № 3 с координатами 51° 49' 45" N; 91° 37' 16" E идет по административной границе с Дзун-Хемчикским районом до точки №4 с координатами 51°15'32" N; 90°53'35" E;

Западная граница: от точки № 4 с координатами 51°15'32" N; 90°53'35" E идет по границе с Барун-Хемчикским районом до точки № 5 с координатами 51° 45' 49" N; 90° 8' 14" E, далее на север по административной границе с республикой Хакасия возвращается к исходной точке № 1 с координатами 51°52'35" N; 90°3'56" E.

За исключением территории размещения ГПЗ «Сут-Хольский».

Карта-схема территории ОДОУ Сут-Хольского района и границы охотничьего угодья в электронном виде в формате shp-файла прилагаются (в составе геоинформационной системы).

Карта-схема границ ОДОУ Сут-Хольского района



ОДОУ Тандинского района

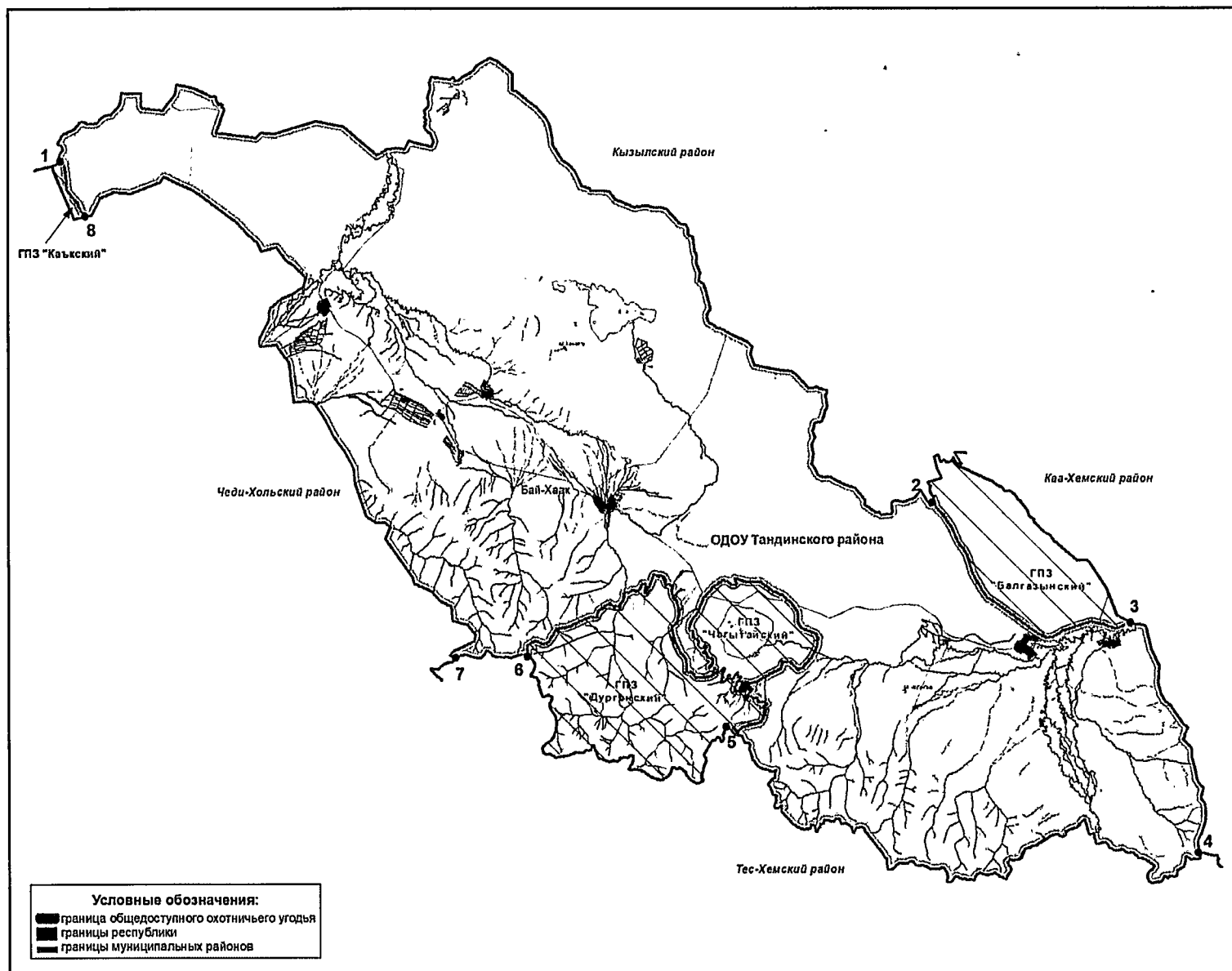
Площадь: 445212 га

Северо-восточная граница: от точки № 1 с координатами 51° 29' 23" N; 93° 38' 26" E идет по административной границе с Кызылским районом в общем направлении до точки № 2 с координатами 51°8'32" N; 95°1'49" E, далее по границе ГПЗ «Балгазынский» в юго-восточном направлении до точки № 3 с координатами 51°1'5" N; 95°20'34" E, далее по административной границе с Каа-Хемским районом в южном направлении до точки № 4 с координатами 50°47'6" N; 95°26'33" E;

Юго-западная граница: от точки № 4 с координатами 50°47'6" N; 95°26'33" E идет по административной границе с Тес-Хемским районом в общем направлении до точки № 5 с координатами 50°55'9" N; 94°41'59" E, далее по границам ГПЗ «Дургенский» и ГПЗ «Чагытайский» до точки № 6 с координатами 50°59'30" N; 94°23'5" E, далее в западном направлении по административной границе Тес-Хемского района до точки № 7 с координатами 50°59'26" N; 94°16'17" E, затем по административной границе с Чеди-Хольским районом до точки № 8 с координатами 51° 26' 6" N, 93° 40' 54" E, далее по границе ГПЗ «Каъкский» в общем направлении возвращается к исходной точке № 1 с координатами 51°28'56" N; 93°37'43" E.

Карта-схема территории ОДОУ Тандинского района и границы охотничьего угодья в электронном виде в формате shp-файла прилагаются (в составе геоинформационной системы).

Карта-схема границ ОДОУ Тандинского района



ОДОУ Тере-Хольского района

Площадь: 968210 га

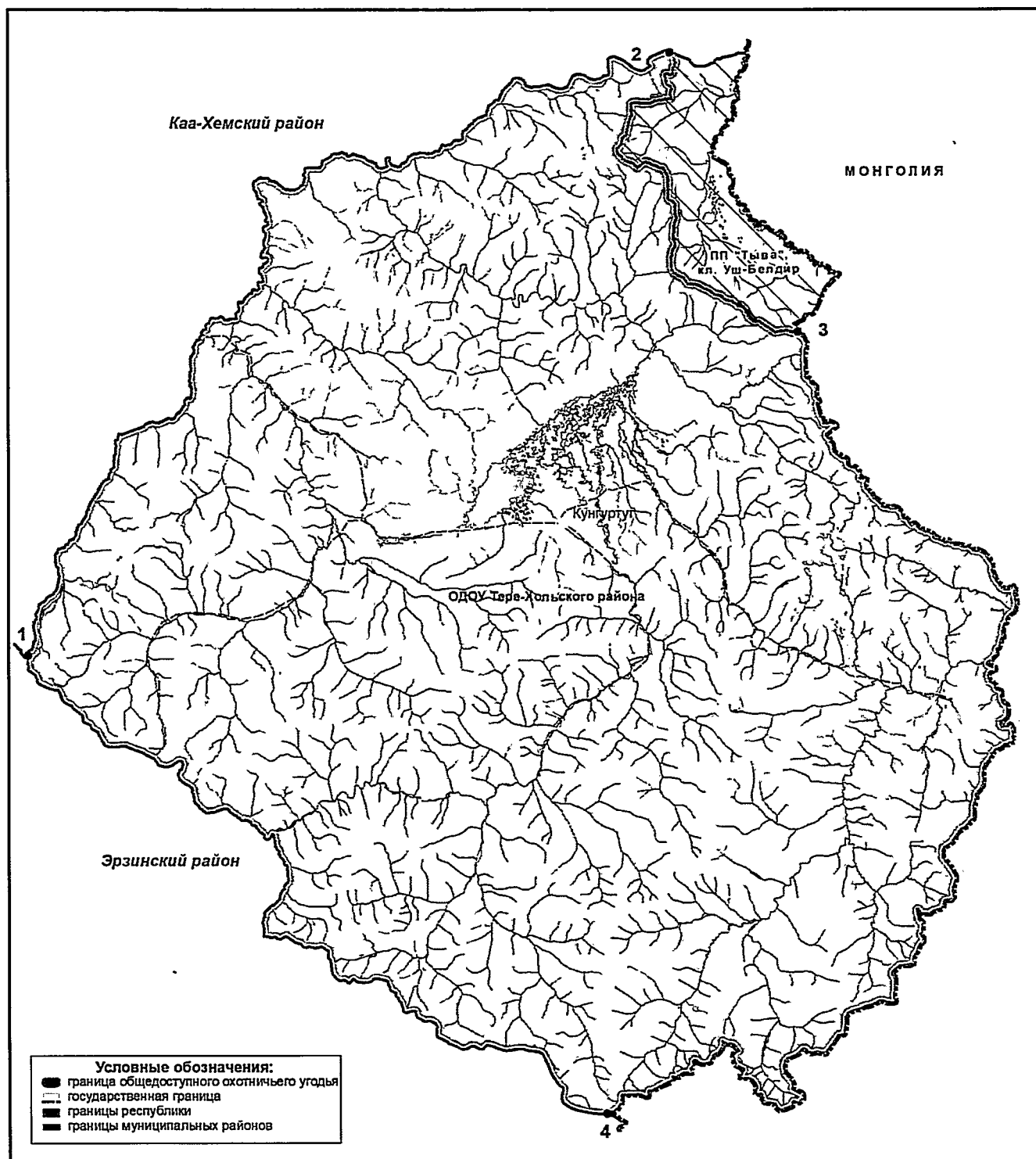
Северная граница: от точки № 1 с координатами 50°28'18" N; 96°33'17" E идет по административной границе с Каа-Хемским районом в северо-восточном направлении до точки №2 с координатами 51°6'20" N; 97°42'1" E;

Восточная граница: от точки № 2 с координатами 51° 7' 32" N; 97° 45' 30" E идет по границе ПП «Тыва», кл. «Уш-Белдир» в юго-восточном направлении до точки №3 с координатами 50°48'1" N; 97°57'48" E, далее по государственной границе с Монголией в общем направлении до точки №4 с координатами 49°55'25" N; 97°33'0" E;

Западная граница: от точки № 4 с координатами 49°55'25" N; 97°33'0" E идет по административной границе с Эрзинским районом в северо-западном направлении возвращается к исходной точке №1 с координатами 50°28'18" N; 96°33'17" E

Карта-схема территории ОДОУ Тере-Хольского района и границы охотничьего угодья в электронном виде в формате shp-файла прилагаются (в составе геоинформационной системы).

Карта-схема границ ОДОУ Тере-Хольского района



ОДОУ Тес-Хемского района

Площадь: 624973 га

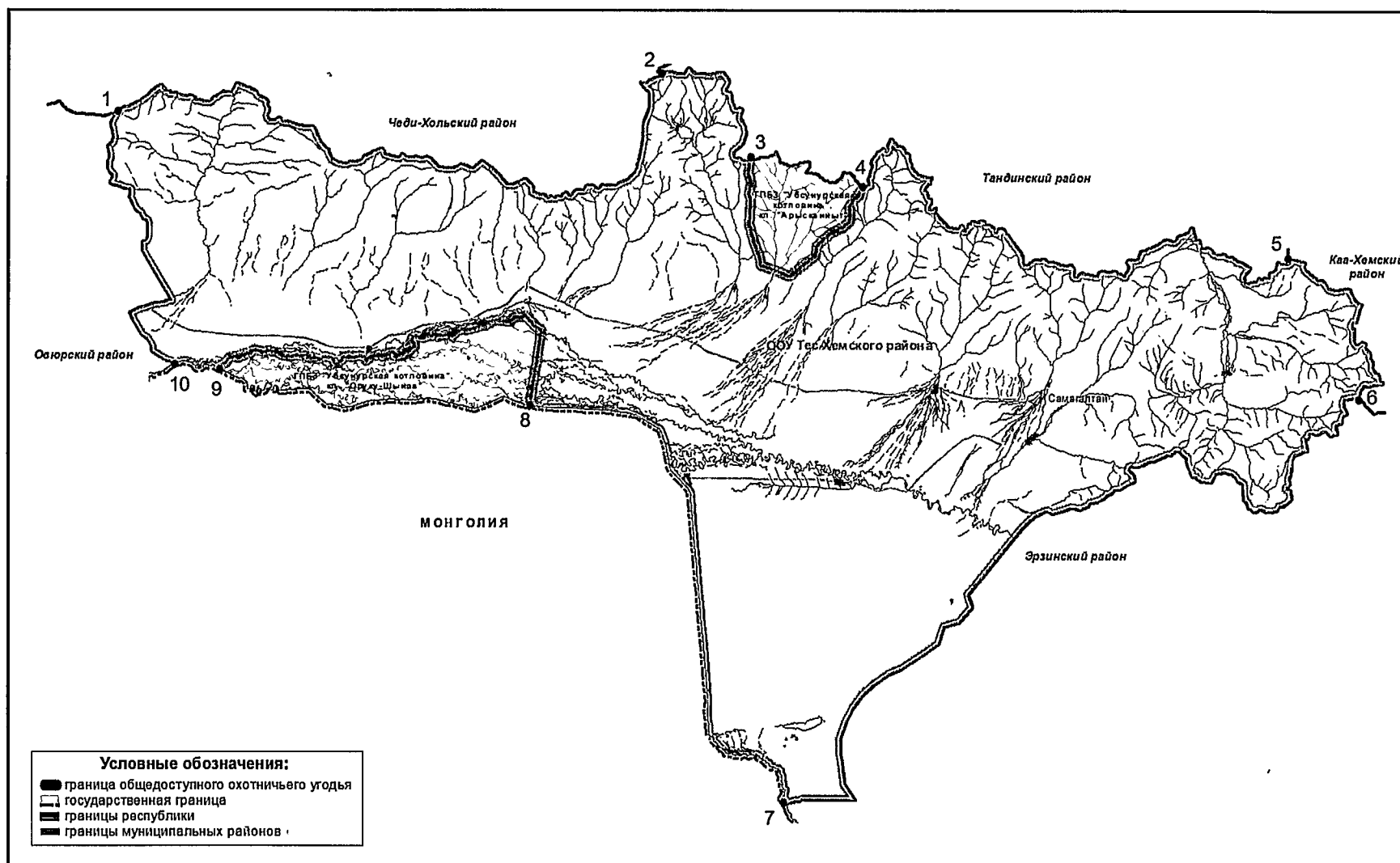
Северная граница: от точки № 1 с координатами 50°55'34" N; 93°15'45" E идет по административной границе с Чеди-Хольским районом в общем направлении до точки №2 с координатами 50°59'26" N; 94°16'17" E, далее по административной границе с Тандинским районом в юго-восточном направлении до точки №3 с координатами 50°53'39" N; 94°26'31" E, далее по границе ГПБЗ «Убсунурская котловина», кл. «Арысканныг» в общем направлении до точки №4 с координатами 50°51'44" N; 94°39'3" E, далее по административной границе с Тандинским районом в восточном направлении до точки № 5 с координатами 50°47'6" N; 95°26'33" E;

Восточная граница: от точки № 5 с координатами 50°47'6" N; 95°26'33" E идет по административной границе с Каа-Хемским районом в юго-восточном направлении до точки №6 с координатами 50°37'10" N; 95°34'34" E, далее по административной границе с Эрзинским районом в юго-западном направлении до точки №7 с координатами 50°8'11" N; 94°31'43" E;

Юго-западная граница: от точки № 7 с координатами 50°8'11" N; 94°31'43" E идет по государственной границе с Монголией в общем направлении до точки №8 с координатами 50°35'47" N; 94°2'40" E, далее по границе с ГПБЗ «Убсунурская котловина», кл. «Оруку-Шынаа» до точки №9 с координатами 50°37'36" N; 93°28' 10" E, далее по государственной границе с Монголией в западном направлении до точки №10 с координатами 50°37'52" N; 93°23'8" E, затем по административной границе с Овюрским районом в север-северо-западном направлении возвращается к исходной точке №1 с координатами 50°55'34" N; 93°15'45" E.

Карта-схема территории ОДОУ Тес-Хемского района и границы охотничьего угодья в электронном виде в формате shp-файла прилагаются (в составе геоинформационной системы).

Карта-схема границ ОДОУ Тес-Хемского района



ОДОУ Тоджинского района

Площадь: 4032267 га

Северная граница: от точки № 1 с координатами 52°53'35" N; 94°29'49" E идет по административной границе с Красноярским краем в северо-восточном направлении до точки №2 с координатами 53°38'44" N; 96°40'53" E, далее по административной границе с Иркутской областью в юго-восточном направлении до точки №3 с координатами 52°57'52" N; 99°14'17" E;

Восточная граница: от точки № 3 с координатами 52°57'52" N; 99°14'17" E идет по административной границе с Республикой Бурятия в южном направлении до точки №4 с координатами 52°15'60" N; 98°39'28" E;

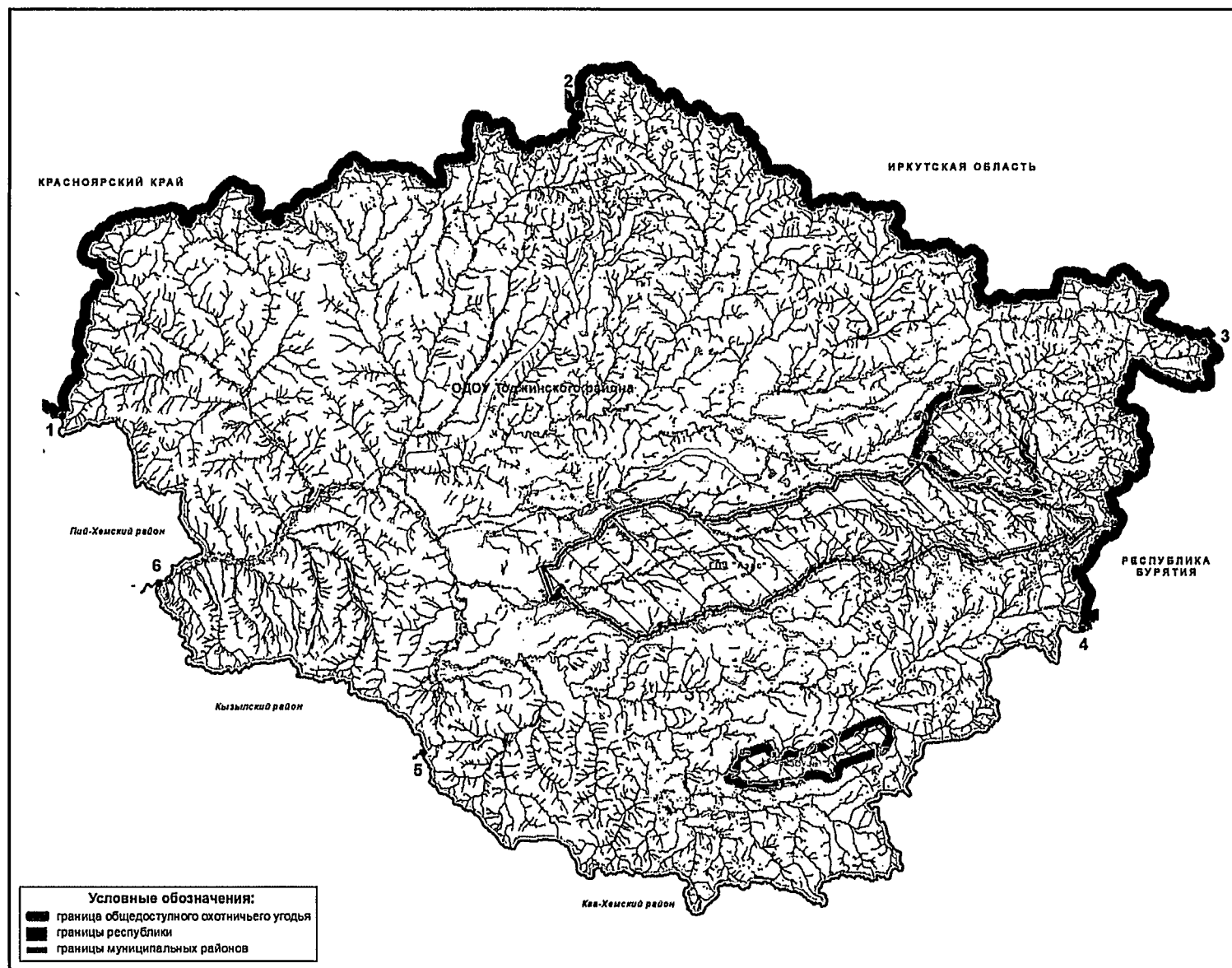
Южная граница: от точки № 4 с координатами 52°15'60" N; 98°39'28" E идет по административной границе с Каа-Хемским районом в общем направлении до точки №5 с координатами 52°1'49" N; 95°57'21" E;

Западная граница: от точки № 5 с координатами 52°1'49" N; 95°57'21" E идет по административной границе с Кызылским районом в северо-западном направлении до точки №6 с координатами 52°28'11" N; 94°53'17" E, далее по административной границе с Пий-Хемским районом в общем направлении возвращается к исходной точке №1 с координатами 52°53'35" N; 94°29'49" E.

За исключением территории размещения Государственного природного заповедника «Азас», ЗОУ № 1-1 и ЗОУ № 1-2.

Карта-схема территории ОДОУ Тоджинского района и границы охотничьего угодья в электронном виде в формате shp-файла прилагаются (в составе геоинформационной системы).

Карта-схема границ охотничьего хозяйства ОДОУ Тоджинского района



ОДОУ Улуг-Хемского района

Площадь: 443283 га

Участок № 1:

Северная граница: от точки № 1 с координатами 51° 48' 37" N; 92° 36' 47" E идет по административной границе с Красноярским краем в восточном направлении до точки № 2 с координатами 51°50'37" N; 92°53'26" E, далее по административной границе с Пий-Хемским районом до точки № 3 с координатами 51°49'34" N; 93°17'9" E;

Восточная граница: от точки № 3 с координатами 51°49'34" N; 93°17'9" E идет по административной границе с Кызылским районом в направлении юг-юго-восток до точки № 4 с координатами 51°28'23" N; 93°34'20" E, далее по административной границе с Чеди-Хольским районом в южном направлении до точки № 5 с координатами 51° 23' 43" N; 93° 29' 7" E, далее по границе ГПЗ «Каькский» до точки № 6 с координатами 51° 17' 1" N; 93° 13' 54" E, далее по административной границе с Чеди-Хольским районом в юго-западном направлении до точки № 7 с координатами 50°59'6" N; 93°1'3" E, далее по границе ГПЗ «Каькский» в восточном направлении до точки № 8 с координатами 51°15'28" N; 93°18'34" E, затем по административной границе с Чеди-Хольским районом в юго-западном направлении до точки № 9 с координатами 50°59'6" N; 93°1'3" E;

Юго-западная граница: от точки № 7 с координатами 50°59'6" N; 93°1'2" E идет по административной границе с Овюрским районом в юго-западном направлении до точки №8 с координатами 51°4'38" N; 92°25'6" E, далее в северо-западном направлении по границе с ГПЗ «Чаа-Хольский» до точки № 9 с координатами 51°13'45" N; 92°16'37" E, затем по административной границе с Чаа-Хольским районом до точки №10 с координатами 51° 39' 57,483" N; 92° 24' 43,001" E, далее по границе ГПЗ «Буура» возвращается к исходной точке № 1 с координатами 51° 48' 37" N; 92° 36' 47" E.

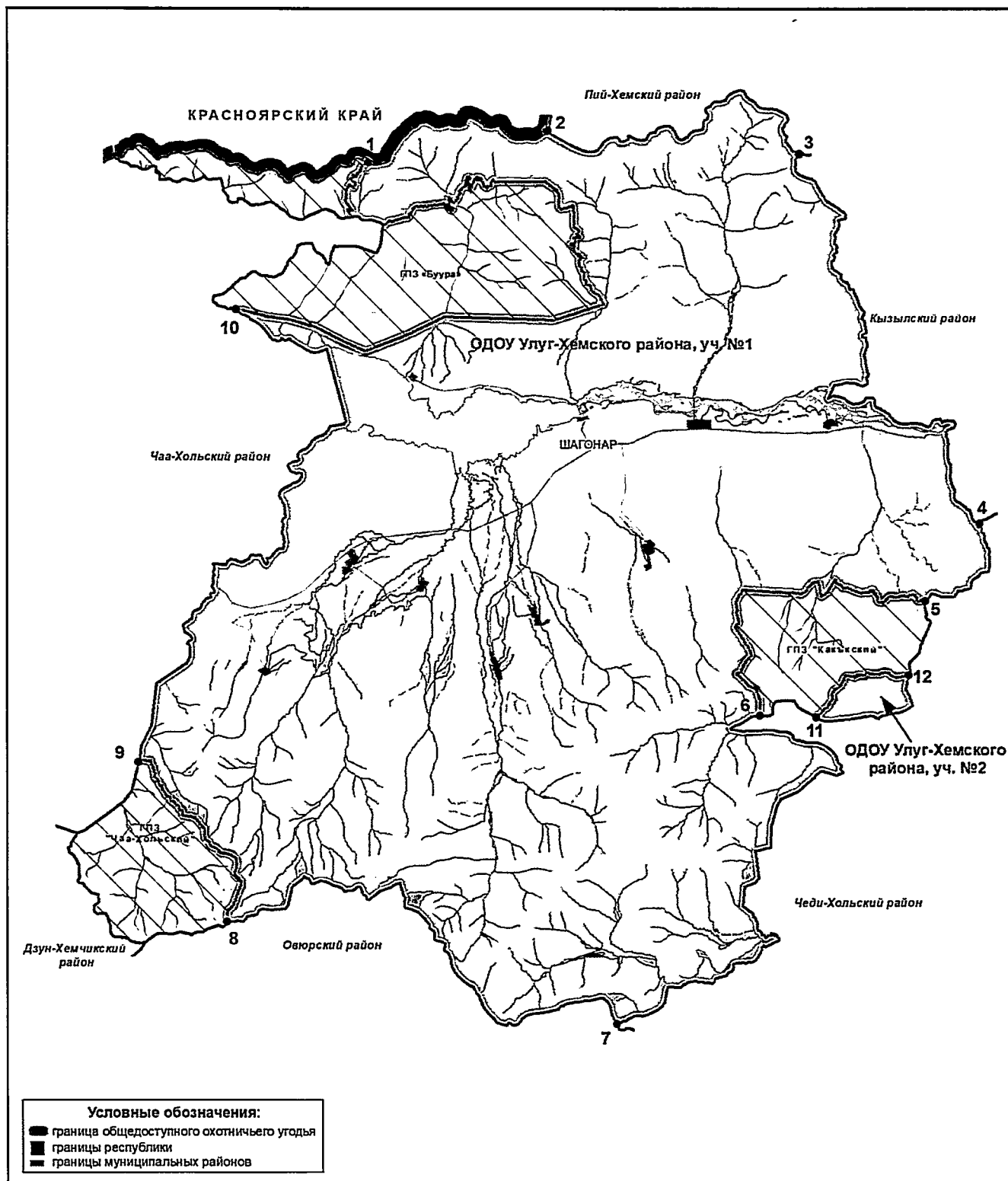
Участок №2:

Северо-западная граница: от точки №11 с координатами 51° 16' 56" N; 93° 19' 4" E идет по границе с ГПЗ «Каькский» до точки №12 с координатами 51° 19' 26" N; 93° 27' 36" E

Юго-восточная граница: от точки №12 с координатами 51° 19' 26" N; 93° 27' 36" E идет по административной границе Чеди-Хольским районом к исходной точке №11 с координатами 51° 16' 56" N; 93° 19' 4" E

Карта-схема территории ОДОУ Улуг-Хемского района и границы охотничьего угодья в электронном виде в формате shp-файла прилагаются (в составе геоинформационной системы).

Карта-схема границ ОДОУ Улуг-Хемского района



ОДОУ Чаа-Хольского района

Площадь: 260265 га

Участок №1:

Северная граница: от точки №1 с координатами 51° 41' 19" N; 91° 45' 15" E идет по границе ГПЗ «Тыва», кл. «Шанчы» до точки №2 с координатами 51° 47' 29" N; 92° 8' 2" E, далее по административной границе с Красноярским краем в восточном направлении до точки №3 с координатами 51°48'38" N; 92°13'16" E, далее по административной границе с Улуг-Хемским районом до точки № 4 с координатами 51° 46' 13,448" N; 92° 24' 38,913" E,

Восточная граница: от точки №4 с координатами 51° 46' 13" N; 92° 24' 39" E идет по границе ГПЗ «Буура» в южном направлении до точки №5 с координатами 51° 42' 8,782" N; 92° 26' 12,084" E, далее по административной границе с Улуг- Улуг-Хемским районом до точки №6 с координатами 51° 13' 55" N; 92° 16' 44" E, затем по границе ГПЗ «Чаа-Хольский» до точки №7 с координатами 51° 9' 41" N; 92° 11' 17" E.

Юго-западная граница: от точки №7 с координатами 51° 9' 41" N; 92° 11' 17" E идет по административной границе с Дзун-Хемчикским районом в направлении север-северо-запад возвращается к исходной точке №1 с координатами 51° 41' 19" N; 91° 45' 15" E.

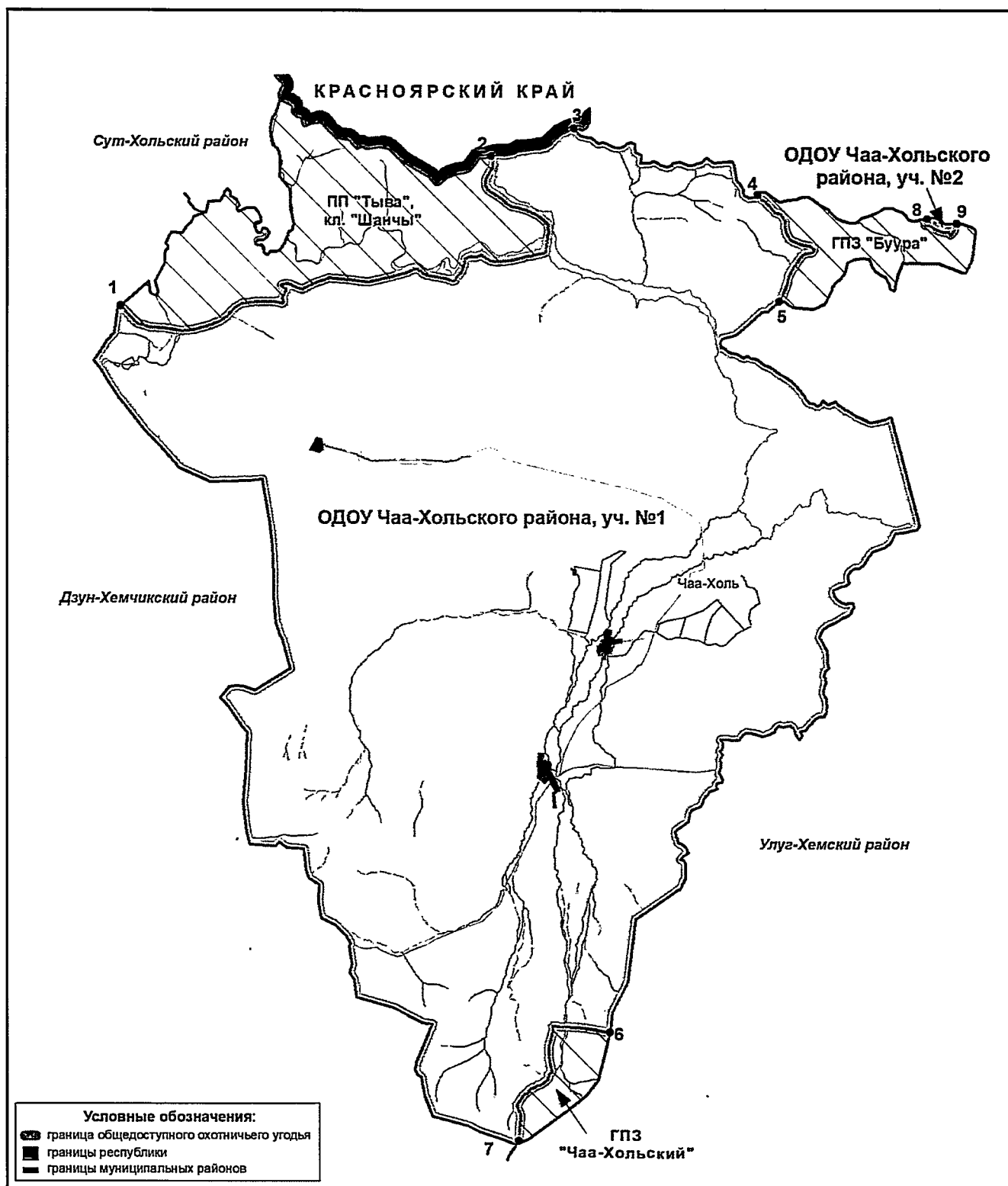
Участок №2:

Северная граница: от точки №8 с координатами 51° 45' 26" N; 92° 35' 15" E идет по административной границе с Улуг-Хемским районом в восточном направлении до точки №9 с координатами 51° 45' 16,697" N; 92° 37' 6,695" E.

Юго-восточная граница: от точки №9 с координатами 51° 45' 16,697" N; 92° 37' 6,695" E. идет по границе ГПЗ «Буура» к исходной точке №8 с координатами 51° 45' 26" N; 92° 35' 15" E.

Карта-схема территории ОДОУ Чаа-Хольского района и границы охотничьего угодья в электронном виде в формате shp-файла прилагаются (в составе геоинформационной системы).

Карта-схема границ ОДОУ Чаа-Хольского района



ОДОУ Чеди-Хольского района

Площадь: 327138 га

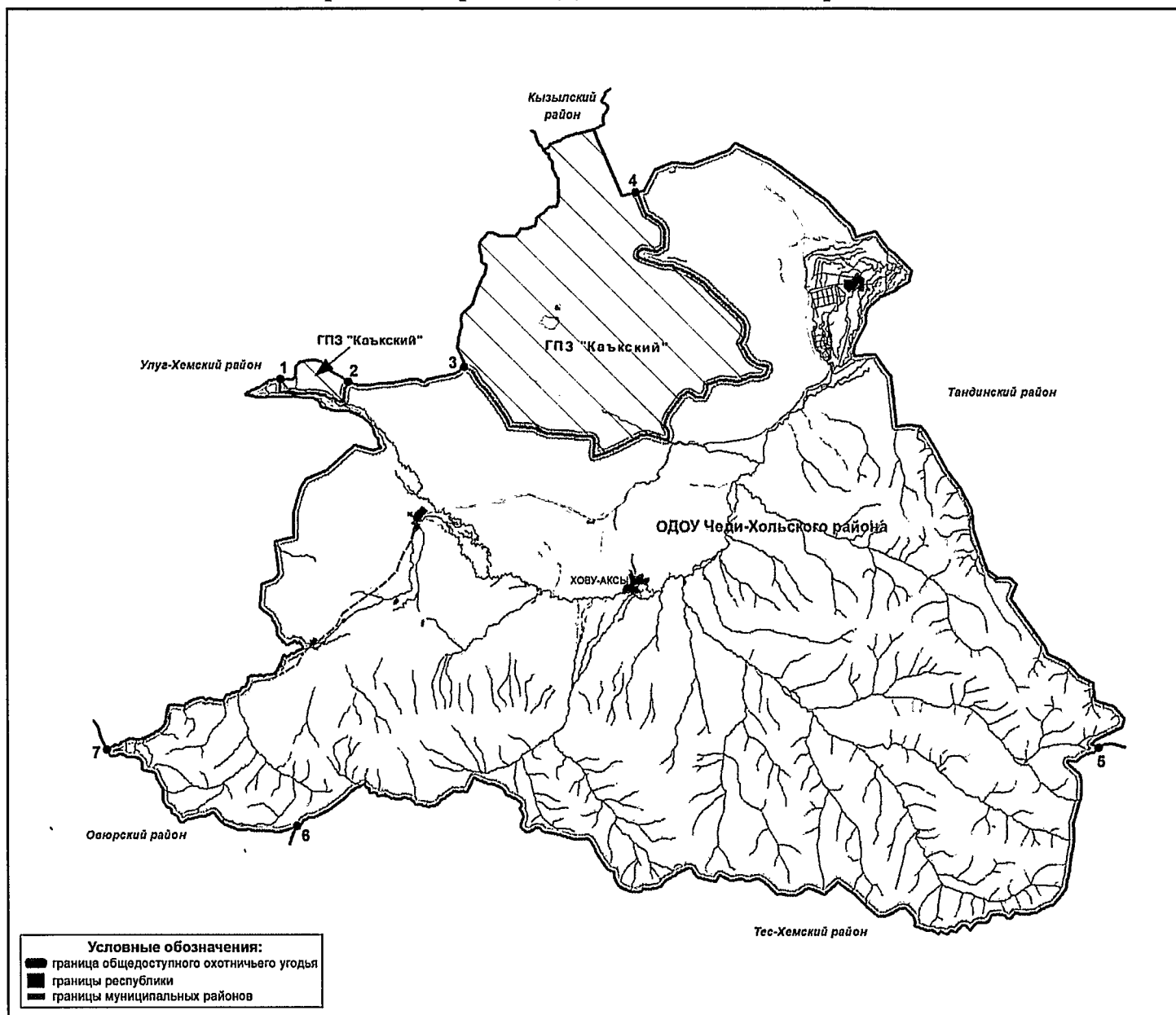
Северо-восточная граница: от точки №1 с координатами 51° 17' 1" N; 93° 13' 54" E идет по границе ГПЗ «Каькский» до точки №2 с координатами 51° 16' 56" N; 93° 19' 4 " E, далее административной границе с Улуг-Хемским районом в восточном направлении до точки №3 с координатами 51° 17' 40" N; 93° 27' 50" E, далее идет по границе ГПЗ «Каькский» до точки №4 с координатами 51° 26' 6" N; 93° 40' 54" E, далее по административной границе с Тандинским районом в юго-восточном направлении до точки №5 с координатами 50°59'26" N; 94°16'17" E;

Южная граница: от точки №5 с координатами 50°59'26" N; 94°16'17" E идет по административной границе с Тес-Хемским районом до точки №6 с координатами 50° 55' 32" N; 93° 15' 32" E, далее по административной границе с Овьюрским районом в северо-западном направлении до точки №7 с координатам 50°59'6" N; 93°1'3" E;

Западная граница: от точки №7 с координатами 50°59'6" N; 93°1'3" E по административной границе с Улуг-Хемским районом в северо-восточном направлении возвращается к исходной точке №1 с координатами 51° 17' 1" N; 93° 13' 54" E

Карта-схема территории ОДОУ Чеди-Хольского района и границы охотничьего угодья в электронном виде в формате shp-файла прилагаются (в составе геоинформационной системы).

Карта-схема границ ОДОУ Чеди-Хольского района



ОДОУ Эрзинского района

Площадь: 1062252 га

Северная граница: от точки №1 с координатами 50°8'11" N; 94°31'43" E идет по административной границе с Тес-Хемским районом в северо-восточном направлении до точки №2 с координатами 50°31'11" N; 95°27'30" E, далее по границе с ГПБЗ «Убсунурская котловина», кл. «Улар» до точки №3 с координатами 50°37'3" N; 95°41'3" E, далее по административной границе с Каа-Хемским районом в восточном направлении до точки №4 с координатами 50°28'18" N; 96°33'17" E, затем по административной границе с Тере-Хольским районом в юго-восточном направлении до точки №5 с координатами 49°55'25" N; 97°33'0" E;

Южная граница: от точки №5 с координатами 49°55'25" N; 97°33'0" E идет по государственной границе с Монголией в западном направлении до точки №6 с координатами 49°54'45" N; 95°29'43" E, далее по границе ГПБЗ «Убсунурская котловина», кл. «Цугээр-Элс» до точки №7 с координатами 49°57'1" N; 95°26'9" E, далее по государственной границе с Монголией в направлении запад-северо-запад возвращается к исходной точке №1 с координатами 50°8'11" N; 94°31'43" E.

За исключением территории размещения ГПБЗ «Убсунурская котловина», кл. «Ямаалыг» и ГПЗ «Ак-Хайыракан».

Карта-схема территории ОДОУ Эрзинского района и границы охотничьего угодья в электронном виде в формате shp-файла прилагаются (в составе геоинформационной системы).

в) приложение В изложить в следующей редакции:
«Приложение В

ОПИСАНИЕ ГРАНИЦ ПЛАНИРУЕМЫХ ОХОТНИЧЬИХ УГОДИЙ

Тоджинский район*

Участок охотничьих угодий, планируемый к созданию охотничьего хозяйства
(ПОУ № 1-1)

Площадь: 170732 га

Северная граница: от точки № 1 с координатами 53°22'3" N; 95°2'8" E идет в восточном направлении по административной границе с Красноярским краем до точки № 2 с координатами 53° 22' 2" N; 95° 24' 22" E;

Восточная граница: от точки № 2 с координатами 53° 22' 2" N; 95° 24' 22" E идет в общем направлении на юг по водоразделу бассейнов рек Улуг-Ажык и Чапшы через высотные отметки 2504 м, 2171 м, точку № 3 с координатами 53° 15' 8" N; 95° 33' 49" E, точку №4 с координатами 53° 13' 54" N; 95° 37' 43" E. Далее от точки №4 по указанному водоразделу через высотную отметку 1678 м граница идет к левому безымянному притоку реки Чазылыг-Хем (точка № 5 с координатами 53° 8' 32" N; 95° 43' 38" E) до устья, затем по правому берегу реки Чазылыг-Хем вниз по течению до места впадения ее в реку Чаваш, далее по правому берегу реки Чаваш вниз по течению до точки №6 с координатами 53° 2' 15" N; 95° 49' 58" E;

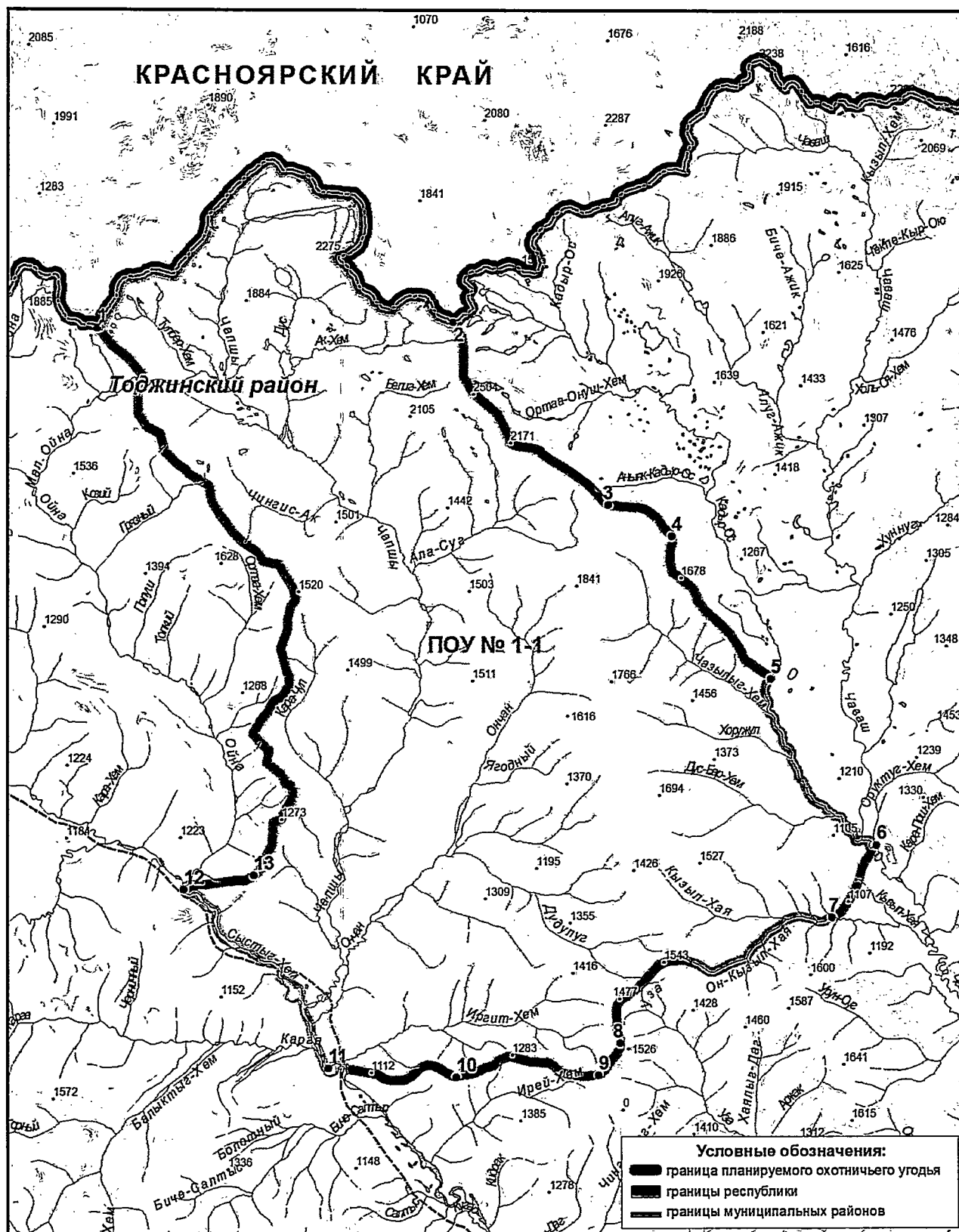
Южная граница: от точки №6 с координатами 53° 2' 15" N; 95° 49' 58" E идет в направлении запад-юго-запад до точки № 7 с координатами 52°59'36" N; 95°47'5" E, далее по левому берегу реки Кызыл-Хая вверх по течению до устья ее правого притока – реки Он-Кызыл-Хая, далее по левому берегу реки Он-Кызыл-Хая вверх по течению до ее истока. Затем граница выходит на высотную отметку 1543 м и идет по водоразделу реки Иргит-Хем и Хаялыг-Даг через высотную отметку 1477 м, точку № 8 с координатами 52° 55' 5" N; 95° 33' 51" E, точку №9 с координатами 52° 53' 56" N; 95° 32' 27" E. Далее граница поворачивает на запад и идет по водоразделу рек Иргит-Хем и Ирей-Хем через высотную отметку 1283 м, точку № 10 с координатами 52° 53' 57" N; 95° 23' 40" E, высотную отметку 1112 м и выходит к реке Сыстыг-Хем в точке № 11 с координатами 52° 54' 22" N; 95° 15' 45" E;

Западная граница: от точки № 11 с координатами 52° 54' 22" N; 95° 15' 45" E идет по левому берегу реки Сыстыг-Хем вверх по течению до точки № 12 с координатами 53°1'7" N; 95°7'0" E. Далее от точки № 12 граница идет в общем направлении на север по водоразделу реки Чапши и реки Ойна через точку № 13 с координатами 53° 1' 35" N; 95° 11' 22" E; высотные отметки 1273 м, 1520 м, и возвращается к исходной точке № 1 с координатами 53°22'3" N; 95°2'8" E на границе с Красноярским краем.

Карта-схема территории ПОУ № 1-1 и границы охотничьего угодья в электронном виде в формате shp-файла прилагаются (в составе геоинформационной системы).

*Примечание: район - кожуун

Карта-схема границ планируемого охотничьего угодья № 1-1 Тоджинского района



Участок охотничьих угодий, планируемый к созданию охотничьего хозяйства
(ПОУ № 1-2)
Площадь: 171601га

Северная граница: от точки № 1 с координатами 53°22'2" N; 95°24'22" E идет в восточном направлении по административной границе с Красноярским краем до точки № 2 с координатами 53° 27' 5" N; 96° 4' 23" E;

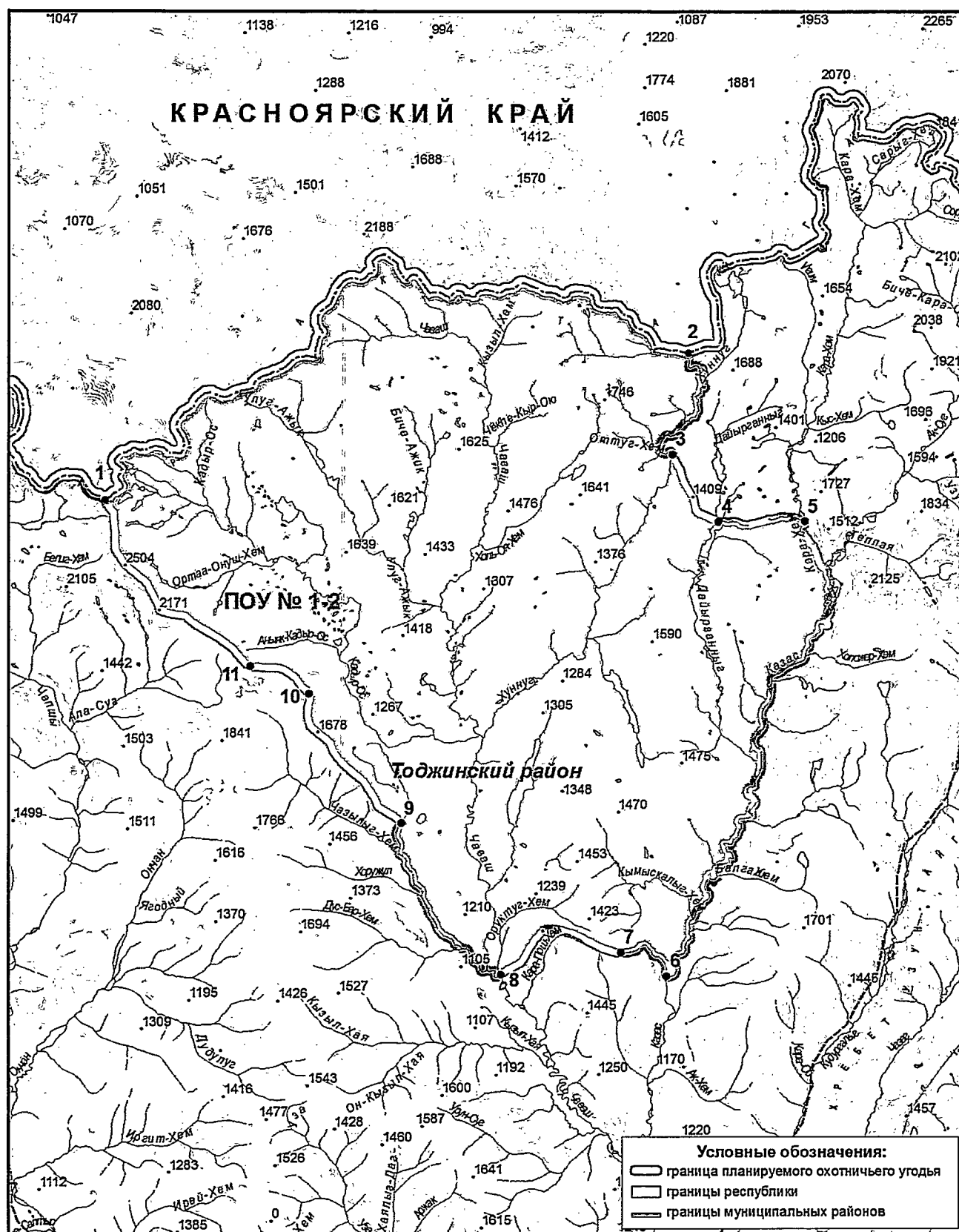
Восточная граница: от точки № 2 с координатами 53° 27' 5" N; 96° 4' 23" E на административной границе с Красноярским краем идет по правому берегу реки Хуннуг вниз по течению до точки № 3 с координатами 53° 23' 1" N; 96° 2' 59" E, далее по прямой в направлении юг-юго-восток через высотную отметку 1409 м до точки № 4 с координатами 53° 20' 14" N; 96° 5' 56" E. От точки № 4 в восточном направлении до точки №5 с координатами 53° 20' 6" N; 96° 11' 46" E, находящейся на реке Кара-Хем. Затем от точки № 5 по правому берегу реки Кара-Хем вниз по течению до устья указанной реки, далее по правому берегу реки Казас вниз по течению до точки № 6 с координатами 53° 1' 56" N; 96° 1' 9" E;

Южная граница: от точки № 6 с координатами 53° 1' 56" N; 96° 1' 9" E идет в западном направлении сначала по правому безымянному притоку реки Казас до его истока (точка № 7 с координатами 53° 2' 58" N; 95° 58' 8" E), затем по водоразделу рек Оруктуг-Хем и Кара-Паш-Хем (левые притоки реки Чаваш) через высотную отметку 1330 м и выходит к точке №8 с координатами 53° 2' 15" N; 95° 49' 58" E на реке Чаваш;

Западная граница: от точки № 8 с координатами 53° 2' 15" N; 95° 49' 58" E идет по левому берегу реки Чаваш вверх по течению до истока реки Чазылыг-Хем, далее по указанной реке вверх по течению до устья ее левого безымянного притока, далее по указанному притоку до точки №9 с координатами 53° 8' 32" N; 95° 43' 38" E. От точки № 9 граница идет в северо-западном направлении по водоразделу бассейнов рек Улут-Ажык и Чапшы через высотную отметку 1678 м, точку № 10 с координатами 53° 13' 54" N; 95° 37' 43" E, точку №11 с координатами 53° 15' 8" N; 95° 33' 49" E, высотные отметки 2171 м, 2504 м и выходит к исходной точке №1 с координатами 53° 22' 2" N; 95° 24' 22" E на административной границе с Красноярским краем.

Карта-схема территории ПОУ № 1-2 и границы охотничьего угодья в электронном виде в формате shp-файла прилагаются (в составе геоинформационной системы).

Карта-схема границ планируемого охотничьего угодья № 1-2 Тоджинского района



Участок охотничьих угодий, планируемый к созданию охотничьего хозяйства
(ПОУ № 1-3)
Площадь: 197720 га

Северная граница: от точки № 1 с координатами 52°28'11" N; 94°53'17" E идет в северо-восточном направлении по административной границе с Пий-Хемским районом до точки № 2 с координатами 52°29'18" N; 94°55'59" E, находящейся на реке Большой Енисей (Бий-Хем), далее по левому берегу указанной реки вверх по течению до точки №3 с координатами 52°35'23" N; 95°24'58"E, далее идет в юго-восточном направлении по водоразделу реки Хелескелиг и реки Хоор-Ос через высотную отметку 1180 м, далее в том же направлении на юго-восток до точки №4 с координатами 52°33'40" N; 95°36'58" E, далее граница поворачивает на северо-восток и идет до точки №5 с координатами 52°34' 36" N; 95°38'51" E;

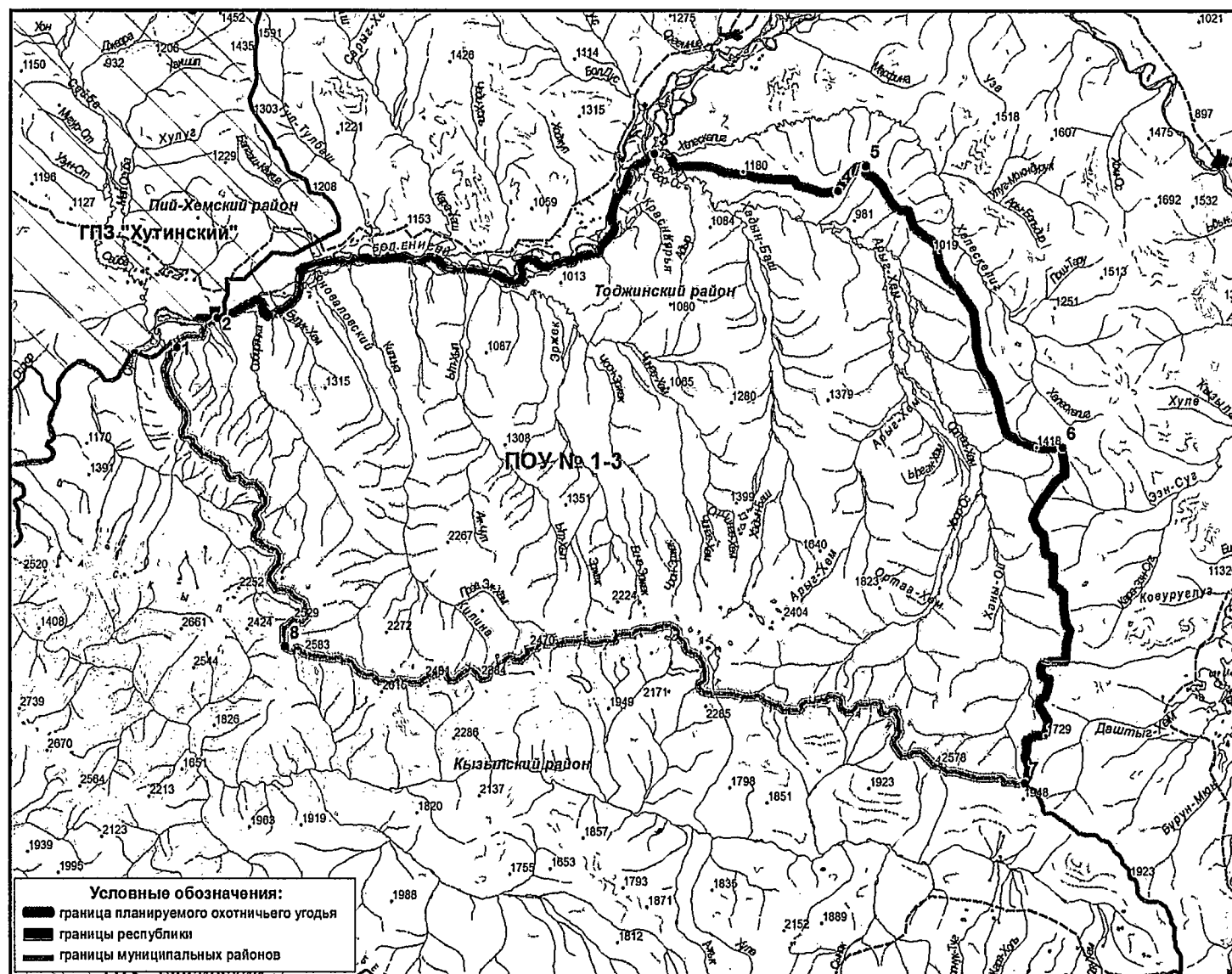
Восточная граница: от точки № 5 с координатами 52°34'36" N; 95°38'51" E в юго-восточном направлении граница проходит по водоразделу реки Хелескелиг и реки Хоор-Ос через высотные отметки 1019 м, 1418, далее граница поворачивает на восток и идет в восточном направлении до точки № 6 с координатами 52°23'1" N; 95°51'4" E, далее по водоразделу реки Ханы-Ой и реки Ээн-Суг через высотные отметки 1422 м, 1729 м, далее по водоразделу реки Ханы-Ой и реки Даштыг-Хем до точки № 7 с координатами 52°23'1" N; 95°51'4" E на административной границе с Кызылским районом;

Южная граница: от точки №7 с координатами 52°23' 1" N; 95°51'4" E на административной границе с Кызылским районом идет в западном направлении по указанной административной границе до точки № 8 с координатами 52°9'39" N; 95°47'47" E;

Западная граница: от точки №8 с координатами 52°9'39" N; 95°47'47" E идет в северо-западном направлении по административной границе с Кызылским районом возвращается к исходной точке №1 с координатами 52°28'11" N; 94°53'17" E.

Карта-схема территории ПОУ № 1-3 и границы охотничьего угодья в электронном виде в формате shp-файла прилагаются (в составе геоинформационной системы).

Карта-схема границ планируемого охотничьего угодья №1-3 Тоджинского района



Участок охотничьих угодий, планируемый к созданию охотничьего хозяйства
(ПОУ № 1-4)

Утратило силу. Участок охотничьих угодий, планируемый к созданию охотничьего хозяйства был преобразован в закрепленное охотничье угодье.

Участок охотничьих угодий, планируемый к созданию охотничьего хозяйства
(ПОУ № 1-5)
Площадь: 189052 га

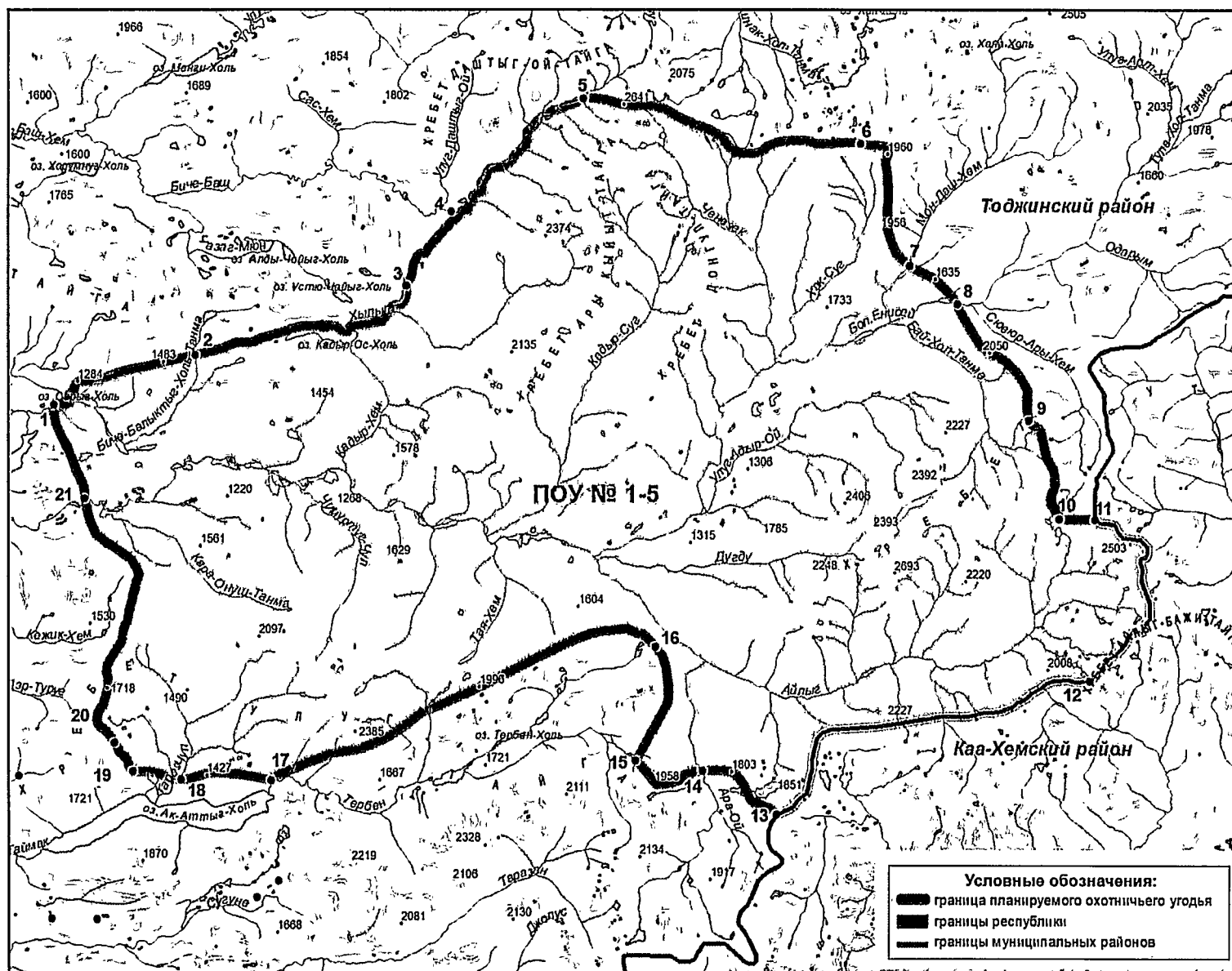
Северная граница: от точки №1 с координатами 52°12'35" N; 97°18'20" E у озера Сарыг-Холь идет в северо-восточном направлении до высотной отметки 1284 м, далее в направлении восток-северо-восток через высотную отметку 1483 м выходит на реку Биче-Балыктыг-Холь-Танма, пересекает ее в точке №2 с координатами 52°14'3" N; 97°26'15" E, далее идет в направлении восток-северо-восток по берегу озера Кадыр-Ос-Холь, затем по левому берегу реки Хылыт вверх по течению до точки №3 с координатами 52°16'3" N; 97°37'60" E. От точки №3 граница идет в северо-восточном направлении до точки №4 с координатами 52°18'29" N; 97°40'41" E, далее по левому берегу реки Биче-Баш вверх по течению до точки №5 с координатами 52°22'5" N; 97°48'16" E, затем в восточном направлении до высотной отметки 2641 м. От высотной отметки 2641 м граница идет в общем восточном направлении по водоразделу реки Ченезек и реки Шышпак-Хол-Танма через точку №6 с координатами 52°20'3" N; 98°3'22" E до высотной отметки 1960 м;

Восточная граница: от высотной отметки 1960 м идет в южном направлении по водоразделу реки Хак-Суг и реки Мон-Даш-Хем через высотную отметку 1956 м до точки №7 с координатами 52°15'49" N; 98°5'44" E на реке Мон-Даш-Хем, далее в направлении на юго-восток через высотную отметку 1635 м до точки №8 с координатами 52°14'25" N; 98°8'14" E находящуюся на реке Большой Енисей. От точки №8 граница в юго-восточном направлении выходит на высотную отметку 2050 м и далее по водоразделу реки Бай-Хол-Танма и реки Сувур-Ары-Хем идет до точки №9 с координатами 52°10'21" N; 98°11'49" E (хребет Кут-тайга), затем в юго-восточном направлении до точки №10 с координатами 52°6'57" N; 98°13'11" E, далее в восточном направлении до точки №11 с координатами 52°6'51" N; 98°15'7" E на административной границе с Каа-Хемским районом. От точки №11 восточная граница участка идет по административной границе до точки №12 с координатами 52°1'24" N, 98° 14' 20" E, находящейся в вершине реки Айлыг на хребте Айлыг-Бажы-Тайга;

Южная граница: от точки №12 с координатами 52°1'24" N, 98° 14' 20" E, идет по административной границе с Каа-Хемским районом до точки №13 с координатами 51°57' 29" N; 97°56'50" E, далее в северо-западном направлении по водоразделу реки Ара-Ой (Восточный) и реки Айлыг через высотные отметки 1803 м до точки №14 с координатами 51°59'5" N; 97°52'53" E на реке Ара-Ой (Восточный), далее граница идет в юго-западном направлении до высотной отметки 1958 м, затем в направлении на северо-запад до точки №15 с координатами 51°59'33" N; 97°49'16" E на реке Ара-Ой, далее на северо-запад по водоразделу реки Тербен до точки №16 с координатами 52°3'21" N; 97°50'39" E на реке Тербен. От точки №16 граница идет в западном направлении водоразделу реки Тербен через высотную отметку 1996 до точки №17 с координатами 51°59'30" N; 97°29'17" E, затем через высотную отметку 1427 и точку №18 с координатами 51°59'29" N; 97°24'20" E выходит к точке №19 с координатами 52°0'1" N; 97°21'46" E;

Западная граница: от точки №19 с координатами 52°0'1" N; 97°21'46" E идет в направлении север-северо-запад до точки №20 с координатами 52°1'46" N; 97°19'52" E, далее через высотную отметку 1718 м, в северном направлении по водоразделу реки Кежик-Хем и реки Кара-Онуш-Танма до точки №21 с координатами 52°9'20" N; 97°19'48" E на реке Большой Енисей, далее в северо-западном направлении граница возвращается к исходной точке №1 с координатами 52°12'35" N; 97°18'20" E.

Карта-схема территории ПОУ №1-5 и границы охотничьего угодья в электронном виде в формате shp-файла прилагаются (в составе геоинформационной системы).



Участок охотничьих угодий, планируемый к созданию охотничьего хозяйства
(ПОУ № 1-6)

Утратило силу. Участок охотничьих угодий, планируемый к созданию охотничьего хозяйства был преобразован в закрепленное охотничье угодье.

Участок охотничьих угодий, планируемый к созданию охотничьего хозяйства
(ПОУ № 1-7)
Площадь: 25729 га

Северная граница: от точки №1 с координатами 52° 18' 36" N; 95° 50' 13,2" E идет в северо-восточном направлении вверх по течению по правому берегу реки Ээн-Суг до точки №2 с координатами 52° 21' 19,9" N; 95° 59' 39,65" E;

Восточная граница: от точки №2 с координатами 52° 21' 19,9" N; 95° 59' 39,65" E идет в общем направлении на юг через точки 3, 4, 5, 6, 7, 8, 9 на реке Даштыг-Хем, далее до точки 10 на реке Сан-Хем, далее через точки 11, 12 на реке Бурун-Мюн, далее до точки 13 на реке Дзун-Мюн, затем по левому берегу реки Дзун-Мюн до точки 14 с координатами 52° 5' 54,9" N; 96° 0' 38,1" E в месте слияния левого притока и реки Дзун-Мюн;

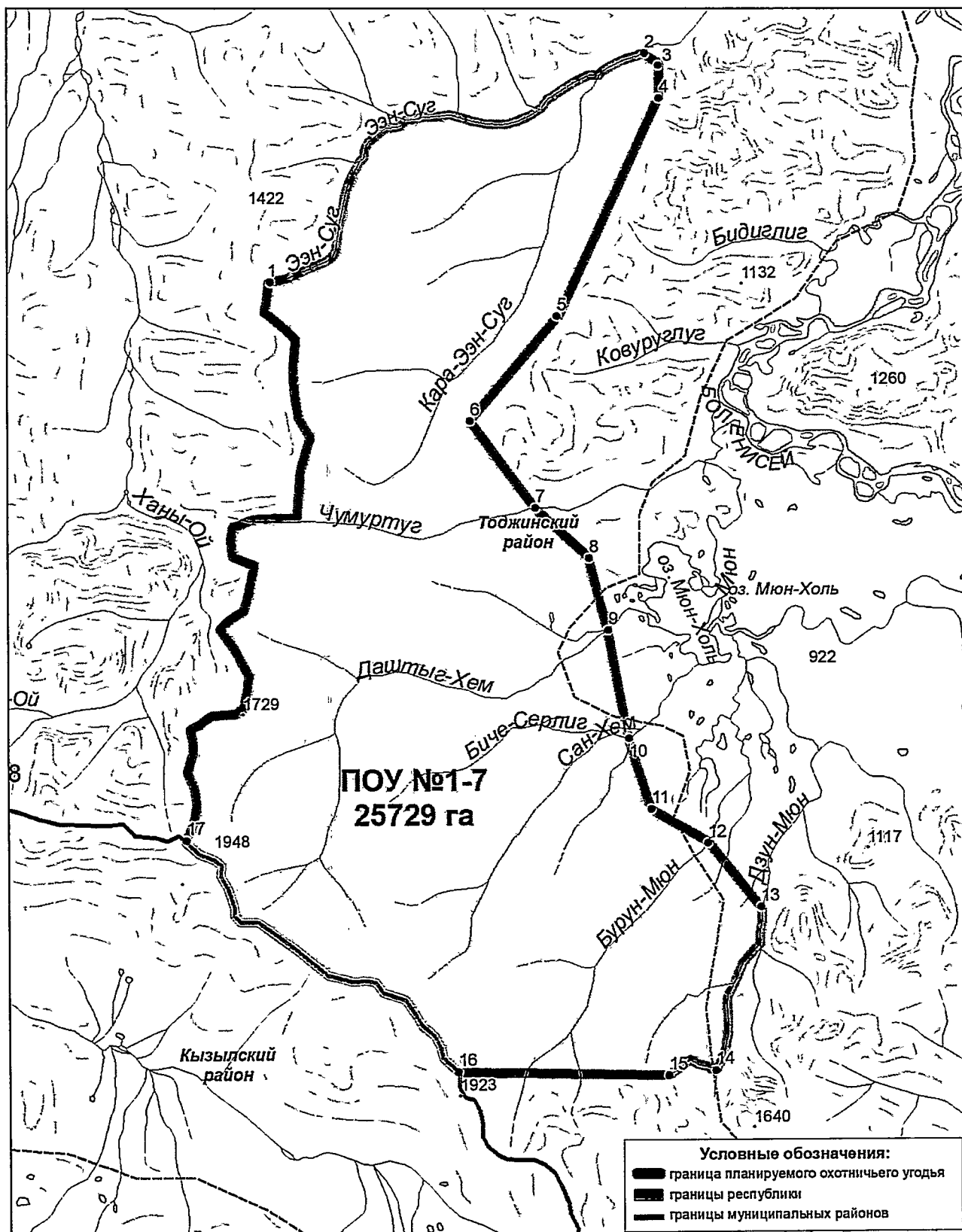
Южная граница: от точки №14 с координатами 52° 5' 54,9" N; 96° 0' 38,1" E вверх по притоку до истока в точке № 15 с координатами 52° 7' 8" N; 95° 53' 5,8" E, далее до точки №16 с координатами 52° 9' 37,6" N; 95° 47' 46,8" E на границе Тоджинского и Кызылского районов;

Западная граница: от точки № 16 с координатами 52° 9' 37,6" N; 95° 47' 46,8" E идет в северо-западном направлении по границе Тоджинского и Кызылского районов до точки №17 с координатами 52°23'1" N; 95°51'4" E, далее по хребту (водоразделу рек Ханы-Ой и Даштыг-Хем) через высотную отметку 1729 м до точки № 1 с координатами 52° 9' 37,6" N; 95° 47' 46,8" E.

Карта-схема территории ПОУ №1-7 и границы охотничьего угодья в электронном виде в формате shp-файла прилагаются (в составе геоинформационной системы).

*Примечание: район - кожуун

Карта-схема границ планируемого охотничьего угодья № 1-7 Тоджинского района



Участок охотничьих угодий, планируемый к созданию охотничьего хозяйства (ПОУ № 1-8)

Площадь: 76136 га

Северная граница: от точки №1 с координатами 53° 0' 52" N; 97° 42' 39" E границе идет в восточном направлении вверх по течению по левому берегу реки Бедий до места впадения в нее реки Дэди-Хем (точка №2 с координатами 53° 1' 46" N; 97° 50' 33" E). От точки №2 граница идет в северо-восточном направлении по водоразделу реки Бедий и реки Дэди-Хем до точки №3 с координатами 53° 11' 0" N; 98° 4' 47" E.

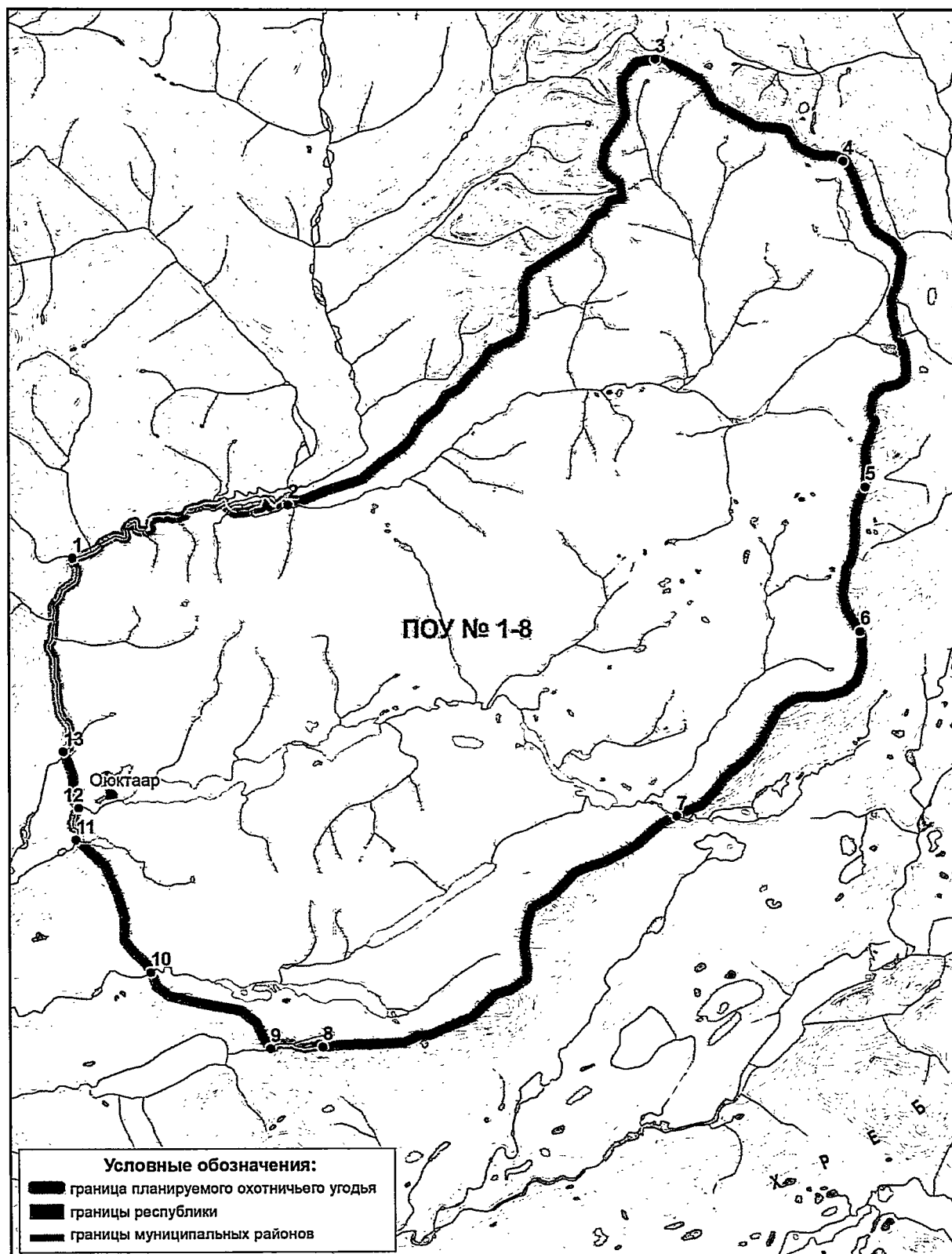
Восточная граница: от точки №3 с координатами 53° 11' 0" N; 98° 4' 47" E идет в юго-восточном направлении по водоразделу реки Аргада-Хем и реки Ортен-Хем до точки №4 с координатами 53° 8' 33" N; 98° 11' 24" E, далее в южном направлении по водоразделу реки Чангыс-Ама и реки Дэди-Хем до точки № 5 с координатами 53° 1' 26" N; 98° 11' 28" E . От точки №5 граница идет по водоразделу реки Додот и реки Арыг-Хем в южном направлении до точки № 6 с координатами 52° 58' 18" N; 98° 10' 58" E.

Южная граница: от точки №6 с координатами 52° 58' 18" N; 98° 10' 58" E границе идет в юго-западном направлении по водоразделу реки Додот и реки Арыг-Хем, пересекает левый безымянный приток реки Арыг-Хем в точке № 7 с координатами 52° 54' 31" N; 98° 3' 57" E. От точки №7 идет в направлении юго-запад по водоразделу реки Арыг-Хем и реки Хамсара до точки № 8 с координатами 52° 49' 57" N; 97° 50' 43" E. От точки №8 граница идет в западном направлении вниз по течению по правому берегу реки Арзанак до точки № 9 с координатами 52° 49' 59" N; 97° 48' 50" E.

Западная граница: от точки №9 с координатами 52° 49' 59" N; 97° 48' 50" E граница идет в северо-западном направлении через водораздел реки Арзанак и реки Шерештиг-Хем и пересекает реку Шерештиг-Хем в точке № 10 с координатами 52° 51' 47" N; 97° 44' 40" E. Далее граница идет в направлении северо-запад через водораздел реки Шерештиг-Хем и реки Сарыг до устья левого безымянного притока реки Сарыг (точка №11 с координатами 52° 54' 44" N; 97° 42' 14" E, далее идет в северном направлении вверх по течению реки Сарыг до точки №12 с координатами 52° 55' 26" N; 97° 42' 23" E. От точки №12 граница идет в северном направлении через водораздел реки Сарыг и реки Бедий до точки №13 с координатами 52° 56' 40" N; 97° 41' 57" E, далее идет в северном направлении в верх по течению реки Бедий к исходной точке № 1 с координатами 53° 0' 52" N; 97° 42' 39" E

Карта-схема территории ПОУ №1-8 и границы охотничьего угодья в электронном виде в формате shp-файла прилагаются (в составе геоинформационной системы).

Карта-схема границ планируемого охотничьего угодья №1-8 Тоджинского района



Пий-Хемский район*

Участок охотничьих угодий, планируемый к созданию охотничьего хозяйства
(ПОУ № 2-1)
Площадь: 32433 га

Северная граница: от точки № 1 с координатами 51° 55' 0" N; 92° 57' 43" E идет по административной границе с Красноярским краем в северо-восточном направлении до точки № 2 с координатами 52° 1' 56" N; 93° 12' 18" E;

Восточная граница: от точки № 2 с координатами 52° 1' 56" N; 93° 12' 18" E идет в направлении юго-восток по водоразделу двух безымянных рек, через высотную отметку 1420 м, пересекает реку Уюк в точке №3 с координатами 51° 58' 38" N; 93° 15' 38" E, далее граница идет в юго-восточном направлении по водоразделу реки Ара-Эжим и реки Тунук, поворачивает в точки № 4 с координатами 51° 56' 56" N; 93° 20' 2" E и в направлении юго-запад идет по указанному водоразделу до административной границы с Улуг-Хемским районом (точка № 5 с координатами 51° 51' 42" N; 93° 15' 48" E);

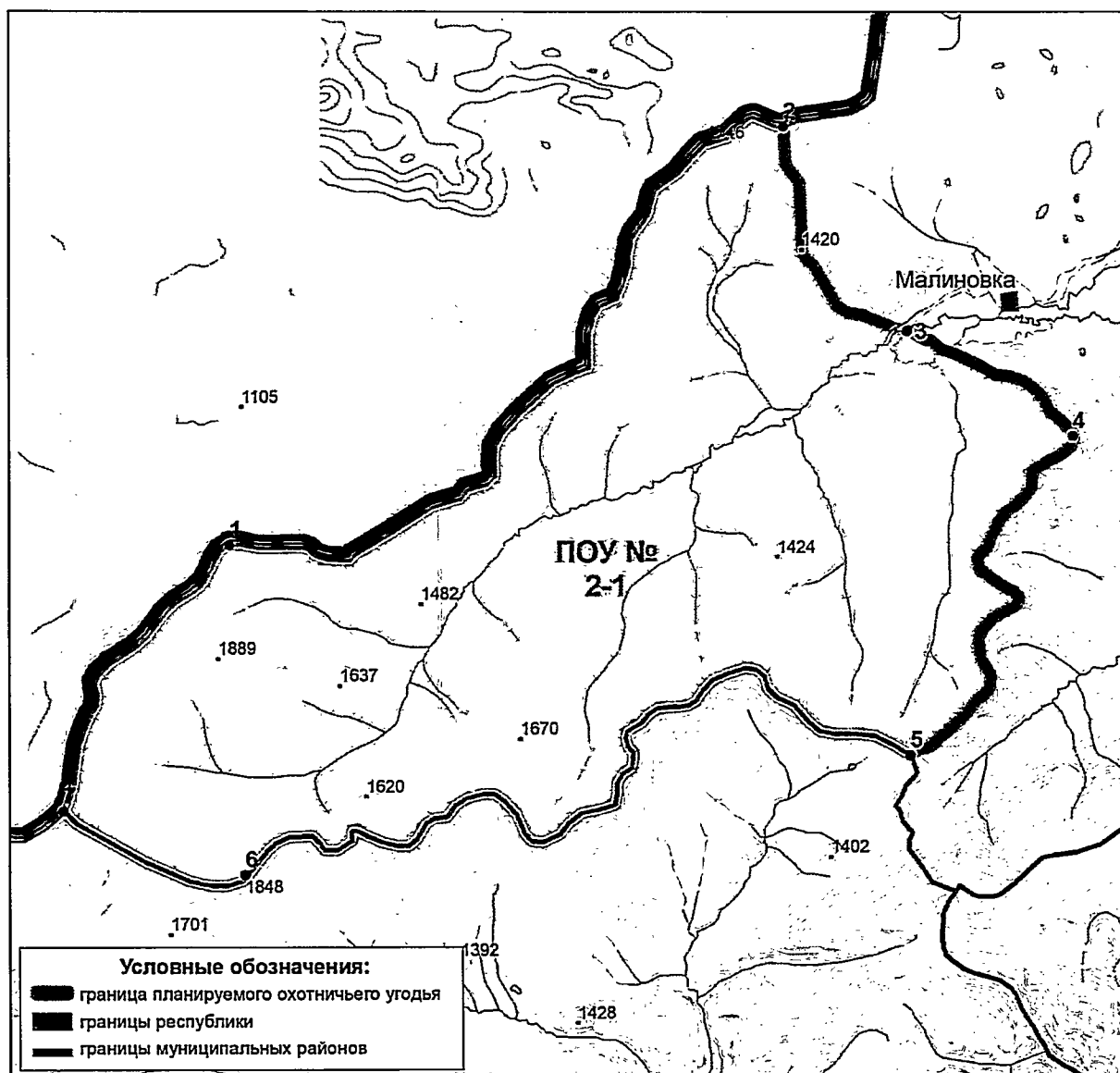
Южная граница: от точки №5 с координатами 51° 51' 42" N; 93° 15' 48" E в западном направлении идет по административной границе с Улуг-Хемским районом до высотной отметки 1848 м (точка №6 с координатами 51° 49' 37" N; 92° 58' 15" E);

Западная граница: от точки №6 с координатами 51° 49' 37" N; 92° 58' 15" E идет по административной границе с Улуг-Хемским районом в направлении северо-запад до точки №7 с координатами 51° 50' 37" N; 92° 53' 26" E. От точки № 7 идет по административной границе с Красноярским краем в северо-восточном направлении до исходной точке № 1 с координатами 51° 55' 0" N; 92° 57' 43" E.

Карта-схема территории ПОУ №2-1 и границы охотничьего угодья в электронном виде в формате shp-файла прилагаются (в составе геоинформационной системы).

*Примечание: район – кожуун

**Карта-схема границ планируемого охотничьего угодья №2-1
Пий-Хемского района**



Кызылский район*

Участок охотничьих угодий, планируемый к созданию охотничьего хозяйства
(ПОУ №3-1)
Площадь: 71264 га

Северная граница: от точки №1 с координатами 52°18'21" N; 94°38'30" E, находящейся на реке Большой Енисей идет в северо-восточном направлении по административной границе с Пий-Хемским районом до точки № 2 с координатами 52°28'11" N; 94°53'16" E, являющейся местом пересечения административных границ Пий-Хемского и Тоджинского районов;

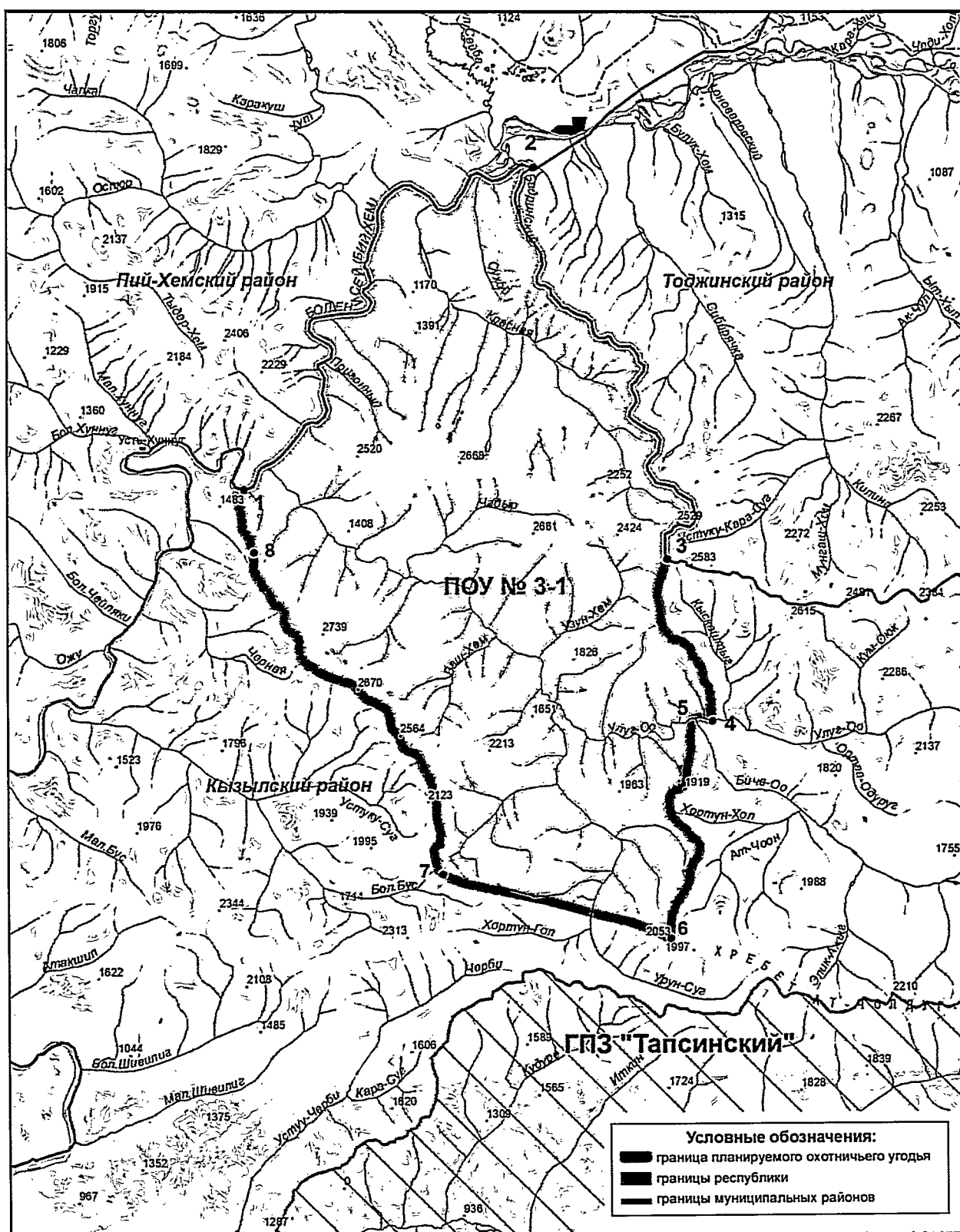
Восточная граница: от точки №2 с координатами 52°28'11" N; 94°53'16" E идет в юго-восточном направлении по административной границе Тоджинского района до точки №3 с координатами 52°16'3" N; 94°59'52" E, далее по водоразделу рек Узун-Хем и Кыскаштыг до точки №4 с координатами 52°11'0" N; 95°2'0" E на реке Улуг-Оо. От точки №4 граница идет по реке Улуг-Оо вниз по течению до устья реки Биче-Оо (точка №5 с координатами 52°11'4" N; 95°0'60" E), далее по водоразделу рек Урун-Суг (левый приток Улуг-Оо) и Биче-Оо через высотную отметку 1919 м до точки №6 с координатами 52°4'15" N; 94°59'44" E (высотная отметка 2053 м);

Южная граница: от точки №6 с координатами 52°4'15" N; 94°59'44" E идет по прямой в направлении запад-северо-запад до точки №7 с координатами 52°6'21" N; 94°48'19" E;

Западная граница: от точки № 7 с координатами 52°6'21" N; 94°48'19" E идет в северо-западном направлении по водоразделу бассейнов рек Большой Бус и Урун-Суг через высотные отметки 2123 м, 2564 м, далее граница идет по водоразделу рек Черная и Урун-Суг (хребет Хертеш-Тайга) в направлении север-северо-запад через точку №8 с координатами 52°16'26" N; 94°38'58" E и выходит к исходной точке №1 с координатами 52°18'21" N; 94°38'30" E.

Карта-схема территории ПОУ №3-1 и границы охотничьего угодья в электронном виде в формате shp-файла прилагаются (в составе геоинформационной системы).

*Примечание: район – кожуун



Участок охотничьих угодий, планируемый к созданию охотничьего хозяйства
(ПОУ №3-2)

Площадь: 34180 га

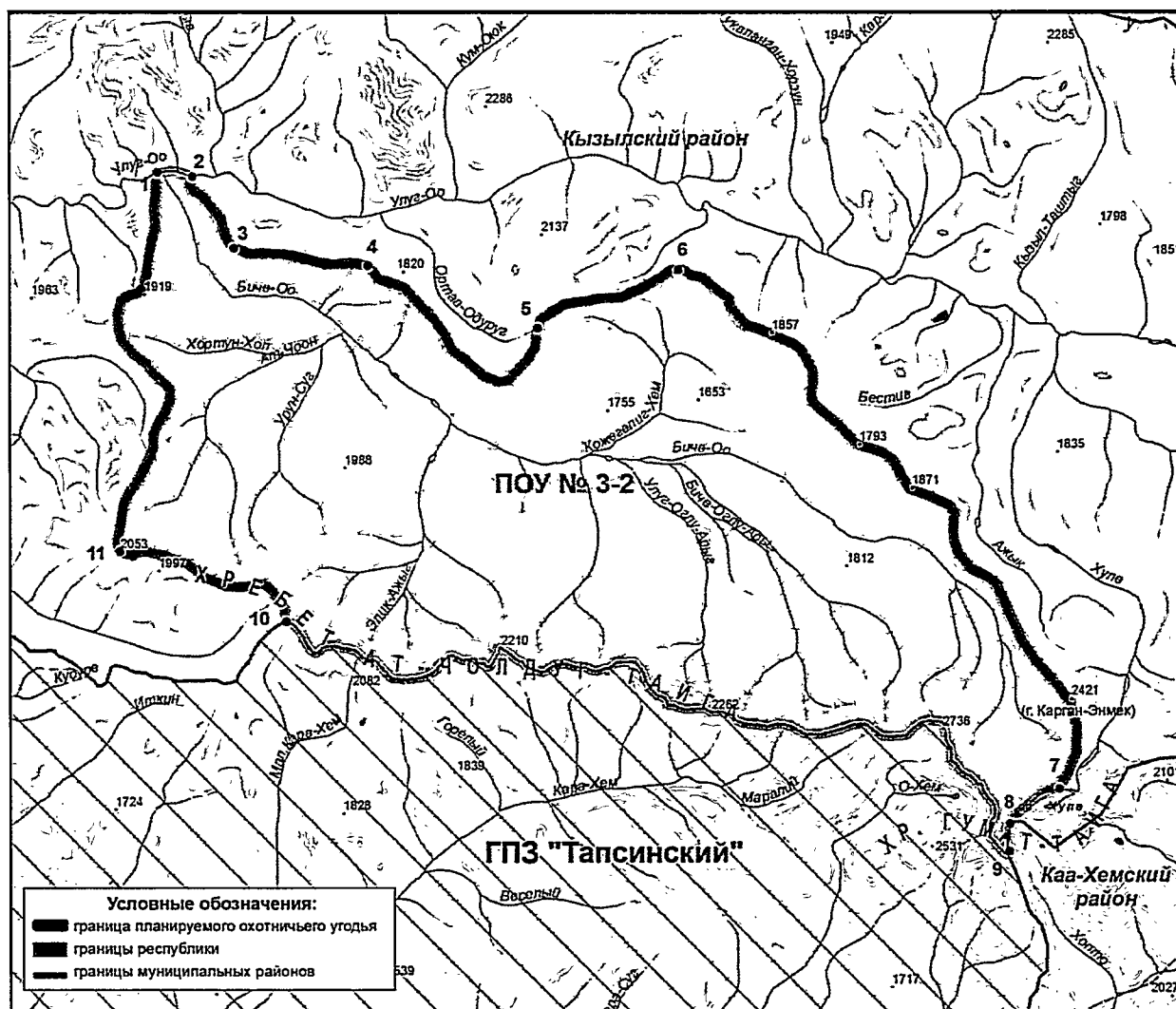
Северная граница: от точки №1 с координатами 52°11'4" N; 95°0'60" E, находящейся в устье реки Биче-Оо, идет по левому берегу реки Улуг-Оо вверх по течению до точки № 2 с координатами 52°11'0" N; 95°2'0" E, далее граница выходит на водораздел бассейнов реки Улуг-Оо и реки Биче-Оо, по которому идет в общем направлении на восток через точку №3 с координатами 52° 9' 42" N; 95° 3' 11" E, точку №4 с координатами 52°9'20" N; 95°7'7" E, точку № 5 с координатами 52°8'10" N; 95°12'4" E до точки №6 с координатами 52°9'10" N; 95°16'13" E;

Восточная граница: от точки №6 с координатами 52°9'10" N; 95°16'13" E идет по водоразделу бассейнов реки Улуг-Оо и реки Биче-Оо в юго-восточном направлении через высотные отметки: 1857 м, 1793 м, 1871 м и 2421 м (г. Карган-Энмек), затем по южному отрогу горы граница выходит к реке Хуле (точка № 7 с координатами 51°59' 42" N; 95°27' 3" E);

Южная граница: от точки №7 с координатами 51°59' 42" N; 95°27' 3" E идет вверх по течению реки Хуле до точки №8 с координатами 51°59'5" N; 95°25'36" E, находящейся на административной границе с Каа-Хемским районом, далее по указанной границе до точки № 9 с координатами 51°58'36" N; 95°25'34" E. От точки №9 южная граница идет в направлении запад-северо-запад по водоразделу бассейнов реки Биче-Оо и реки Кара-Хем (хребет Ат-Чолдуг-Тайга) через высотные отметки 2736 м, 2262 м, 2210 м, 2082 м до точки № 10 с координатами 52°2'58" N; 95°4'33" E;

Западная граница: от точки №10 с координатами 52°2'58" N; 95°4'33" E идет в северо-западном направлении до точки №11 с координатами 52°4'15" N; 94°59'44" E (высотная отметка 2053 м), от точки №11 граница идет в северном направлении по водоразделу реки Урун-Сут (левый приток Улуг-Оо) и реки Биче-Оо через высотную отметку 1919 м и возвращается к точке №1 с координатами 52°11'4" N; 95°0'60" E.

Карта-схема территории ПОУ №3-2 и границы охотничьего угодья в электронном виде в формате shp-файла прилагаются (в составе геоинформационной системы).



Участок охотничьих угодий, планируемый к созданию охотничьего хозяйства
(ПОУ №3-3)

Площадь: 55353 га

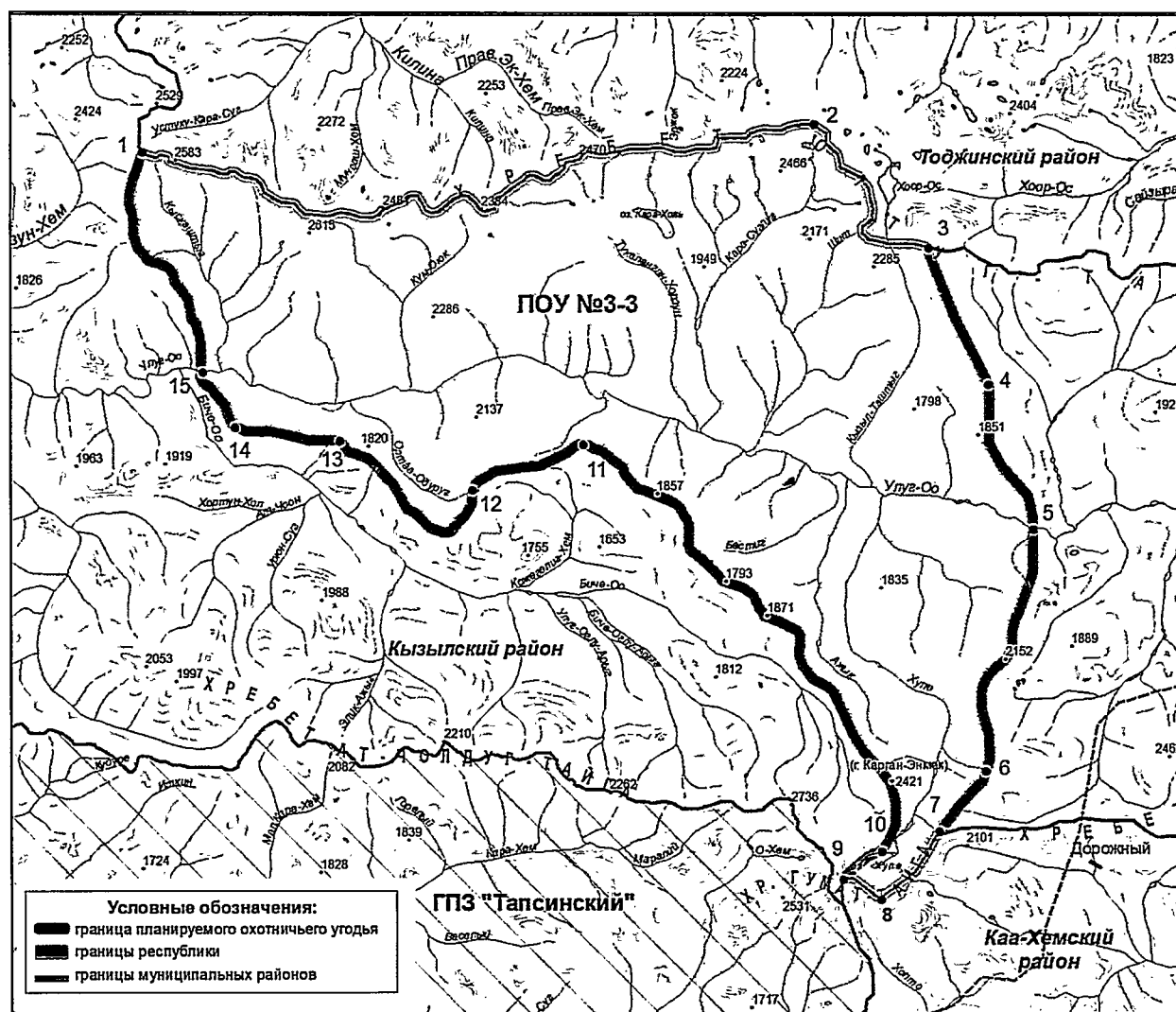
Северная граница: от точки №1 с координатами 52°16'3" N; 94°59'52" E, находящейся на административной границе с Тоджинским районом, идет по указанной границе в восточном направлении до точки №2 с координатами 52°16'24" N; 95°25'5" E;

Восточная граница: от точки №2 с координатами 52°16'24" N; 95°25'5" E идет в юго-восточном направлении по административной границе с Тоджинским районом до точки №3 с координатами 52°13'31"N; 95°29' 17"E. Далее от точки № 3 идет по прямой в направлении юг-юго-восток до точки № 4 с координатами 52°10'21" N; 95°31'24" E, далее через высотную отметку 1851 м и точку № 5 с координатами 52°7'1" N; 95°32'57" E, находящуюся на реке Улуг-Оо. Далее граница проходит через высотную отметку 2152 м, точку №6 с координатами 52° 1' 29" N; 95° 31' 1" E до точки №7 с координатами 52° 0' 9" N; 95° 29' 12" E, находящейся на административной границе с Каа-Хемским районом, далее по указанной границе до точки №8 с координатами 51° 58' 37" N; 95° 27' 0" E;

Южная граница: от точки №8 с координатами 51° 58' 37" N; 95° 27' 0" E идет в направлении запад-северо-запад по административной границе с Каа-Хемским районом до точки №9 с координатами 51°59'5" N; 95°25'36" E. Далее граница идет по правому берегу реки Хуле вниз по течению до точки №10 с координатами 51°59' 42" N; 95°27' 3" E, затем по южному отрогу горы Карган-Энмек следует в северо-западном направлении по водоразделу бассейнов реки Улуг-Оо и реки Биче-Оо через высотные отметки: 2421 м (г. Карган-Энмек), 1871 м, 1793 м и 1857 м до точки №11 с координатами 52°9'10" N; 95°16'13" E, далее граница продолжает идти в общем направлении на запад по водоразделу бассейнов реки Улуг-Оо и реки Биче-Оо через точку №12 с координатами 52°8'10" N; 95°12'4" E, №13 с координатами 52°9'20" N; 95°7'7" E до точки №14 с координатами 52° 9' 42" N; 95° 3' 11" E;

Западная граница: от точки №14 с координатами 52° 9' 42" N; 95° 3' 11" E идет в общем направлении на север до точки №15 с координатами 52° 11' 0" N; 95° 2' 0" E, затем по водоразделу рек Узун-Хем и Кыскаштыг и возвращается к исходной точке №1 координатами 52°16'3" N; 94°59'52" E.

Карта-схема территории ПОУ №3-3 и границы охотничьего угодья в электронном виде в формате shp-файла прилагаются (в составе геоинформационной системы).



Барун-Хемчикский район*

Участок охотничьих угодий, планируемый к созданию охотничьего хозяйства
(ПОУ №5-1)

Площадь: 123072 га

Северная граница: от точки №1 с координатами 51° 32' 22" N; 89° 39' 39" E идет по административной границе с Республикой Хакасия в северо-восточном направлении до точки №2 с координатами 51° 45' 49" N; 90° 8' 14" E. Далее идет в направлении восток идет по административной границе Сут-Хольским районом до точки №3 с координатами 51° 47' 43" N; 90° 22' 25" E.

Восточная граница: от точки №3 с координатами 51° 47' 43" N; 90° 22' 25" E в направлении юг идет по административной границе с Сут-Хольским районом до точки №4 с координатами 51° 40' 21" N. От точки №4 в юго-западном направлении граница идет по водоразделу реки Мунгаш-Ак (Сай-Хонаш) и реки Чыланнуг и пересекает реку Мунгаш-Ак (Сай-Хонаш) в точке № 5 с координатами 51° 33' 45" N; 90° 18' 9" E, далее идет в восточном направлении по водоразделу безымянных рек через высотную отметку 2172 м до точки № 6 с координатами 51° 33' 20" N; 90° 12' 57" E. От точки №6 в направлении юго-юго-восток граница идет по водоразделу реки Мунгаш-Ак (Сай-Хонаш) и реки Ак-Суг до точки №7 с координатами 51° 29' 53" N; 90° 16' 53" E.

Южная граница: от точки №7 с координатами 51° 29' 53" N; 90° 16' 53" E в направлении юго-запад граница проходит по склону водораздела указанных рек, пересекает Ак-Суг в точке №8 с координатами 51° 28' 24" N; 90° 14' 36" E. Далее идет в восточном направлении по водоразделу реки Устуу-Ак-Ой и реки Алдыы-Ак-Ой до точки №9 с координатами 51° 28' 10" N; 90° 5' 37" E. От точки №9 в западном направлении идет по водоразделу реки Бол.Кангылыг и реки Делег-Хол через высотные отметки 2538м, 3122м до административной границы с Бай-Тайгинским районом (точка №10 с координатами 51° 28' 45" N; 89° 52' 13" E).

Западная граница: от точки №10 с координатами 51° 28' 45" N; 89° 52' 13" E граница идет в северо-западном направлении по административной границе с Бай-Тайгинским районом через высотные отметки 2394м, 2550м, 2490м, 2336м.

Карта-схема территории ПОУ №5-1 и границы охотничьего угодья в электронном виде в формате shp-файла прилагаются (в составе геоинформационной системы).

*Примечание: район – кожуун

Участок охотничьих угодий, планируемый к созданию охотничьего хозяйства
(ПОУ №5-2)

Утратило силу. Участок охотничьих угодий, планируемый к созданию охотничьего хозяйства был преобразован в закрепленное охотничье угодье.

Суть-Хольский район*

Участок охотничьих угодий, планируемый к созданию охотничьего хозяйства
(ПОУ №6-1)

Площадь: 113613 га

Северная граница: от точки №1 с координатами 51° 47' 43" N; 90° 22' 25" E идет по водоразделу реки Хольдуг-Адыр и реки Кантегир (Хан-Дээр) и высотную отметку 2564 м в направлении восток до точки №2 с координатами 51° 49' 15" N; 90° 34' 30" E. Далее граница проходит по водоразделу реки Кожээ и реки Кантегир (Хан-Дээр) через высотные отметки 2374 м, 1949 м в направлении восток-северо-восток до точки №3 с координатами 51° 50' 47" N; 90° 43' 4" E;

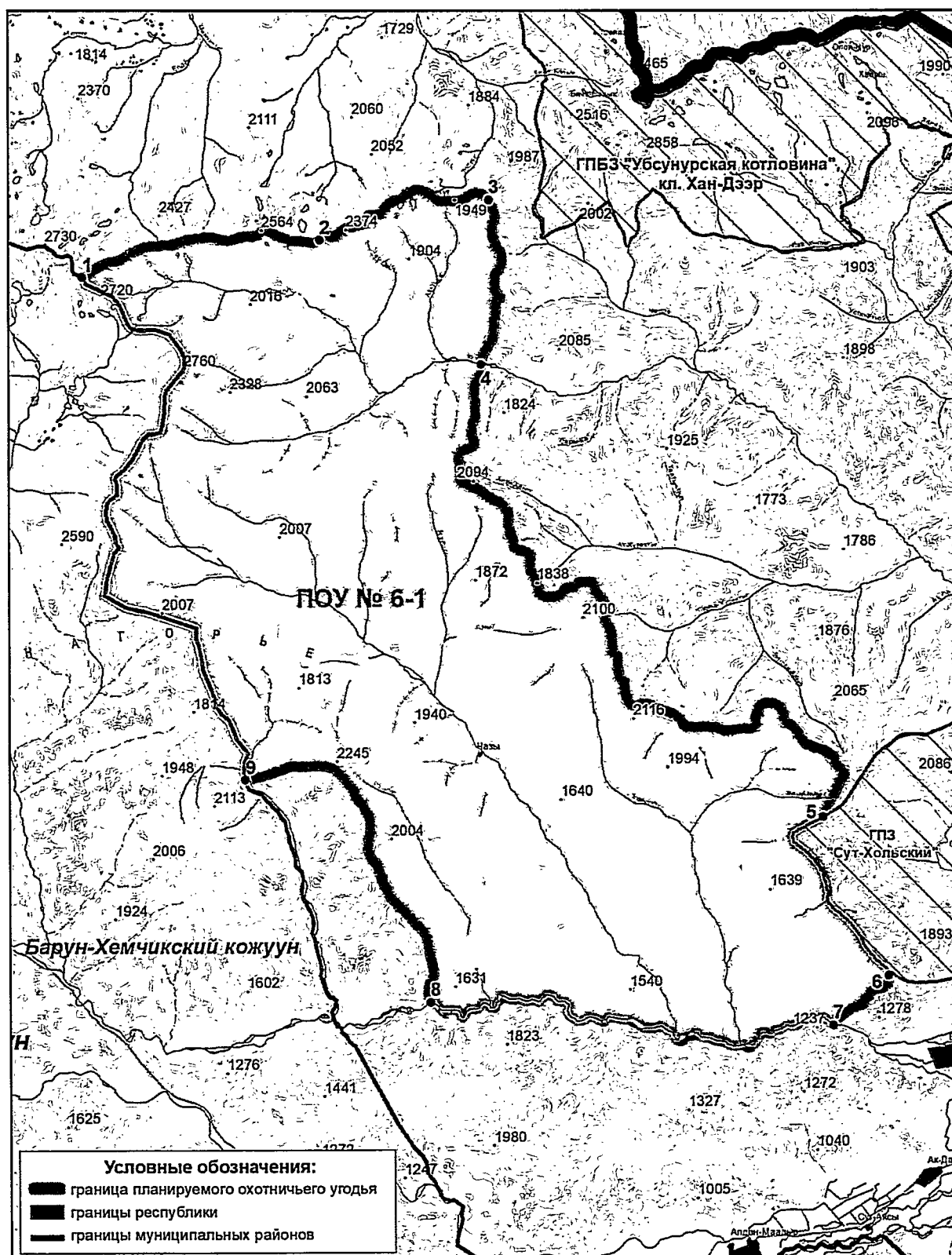
Восточная граница: от точки №3 с координатами 51° 50' 47" N; 90° 43' 4" E идет в направлении юг по водоразделу реки Ак-Турут и реки Чеда и пересекает реку Кожээ в точке №4 с координатами 51° 45' 34" N; 90° 43' 3" E. Далее граница по водоразделу двух безымянных ручьев и высотную отметку 2094м, в направлении юго-восток идет по водоразделу реки Манчурек и реки Ак-Хууректиг через высотные отметки 2100 м, 2116 м до точки № 5 с координатами 51° 31' 41" N; 91° 1' 27" E. От точки №5 в направлении юг-юго-восток идет по границе ГПЗ «Сут-Хольский» до точки № 6 с координатами 51° 26' 43" N; 91° 5' 5" E;

Южная граница: от точки №6 с координатами 51° 26' 43" N; 91° 5' 5" E в направлении юго-запад идет до точки №7 с координатами 51° 25' 5" N; 91° 2' 22" E. Далее граница идет в западном направлении по правому берегу реки Ак-Суг вверх по течению до точки №8 с координатами 51° 25' 18" N; 90° 41' 51" E;

Западная граница: от точки №8 с координатами 51° 25' 18" N; 90° 41' 51" E идет в северо-западном направлении по водоразделу реки Кошпес и реки Баян-Гол через высотную отметку 2245 м до границы Барун-Хемчикского района (точка №9 с координатами 51° 32' 3" N; 90° 31' 56" E. Делле от точки №9 в направлении северо-запад идет по границе Барун-Хемчикского района и выходит к исходной точке №1 с координатами 51° 47' 43" N; 90° 22' 25" E.

Карта-схема территории ПОУ №6-1 и границы охотничьего угодья в электронном виде в формате shp-файла прилагаются (в составе геоинформационной системы).

*Примечание: район – кожуун



Дзун-Хемчикский район*

Участок охотничьих угодий, планируемый к созданию охотничьего хозяйства
(ПОУ №7-1)
Площадь: 10062 га

Северная граница: от точки №1 с координатами 51° 48' 20" N; 91° 36' 38" E идет в юго-восточном направлении по границе ПП «Тыва», кл. «Шанчы» до точки № 2 с координатами 51° 41' 19" N; 91° 45' 15" E;

Восточная граница: от точки №2 с координатами 51° 41' 19" N; 91° 45' 15" E идет в направлении юг-юго-запад по административной границе с Чаа-Хольским районом до точки №3 с координатами 51°38'56" N; 91°44'5"E;

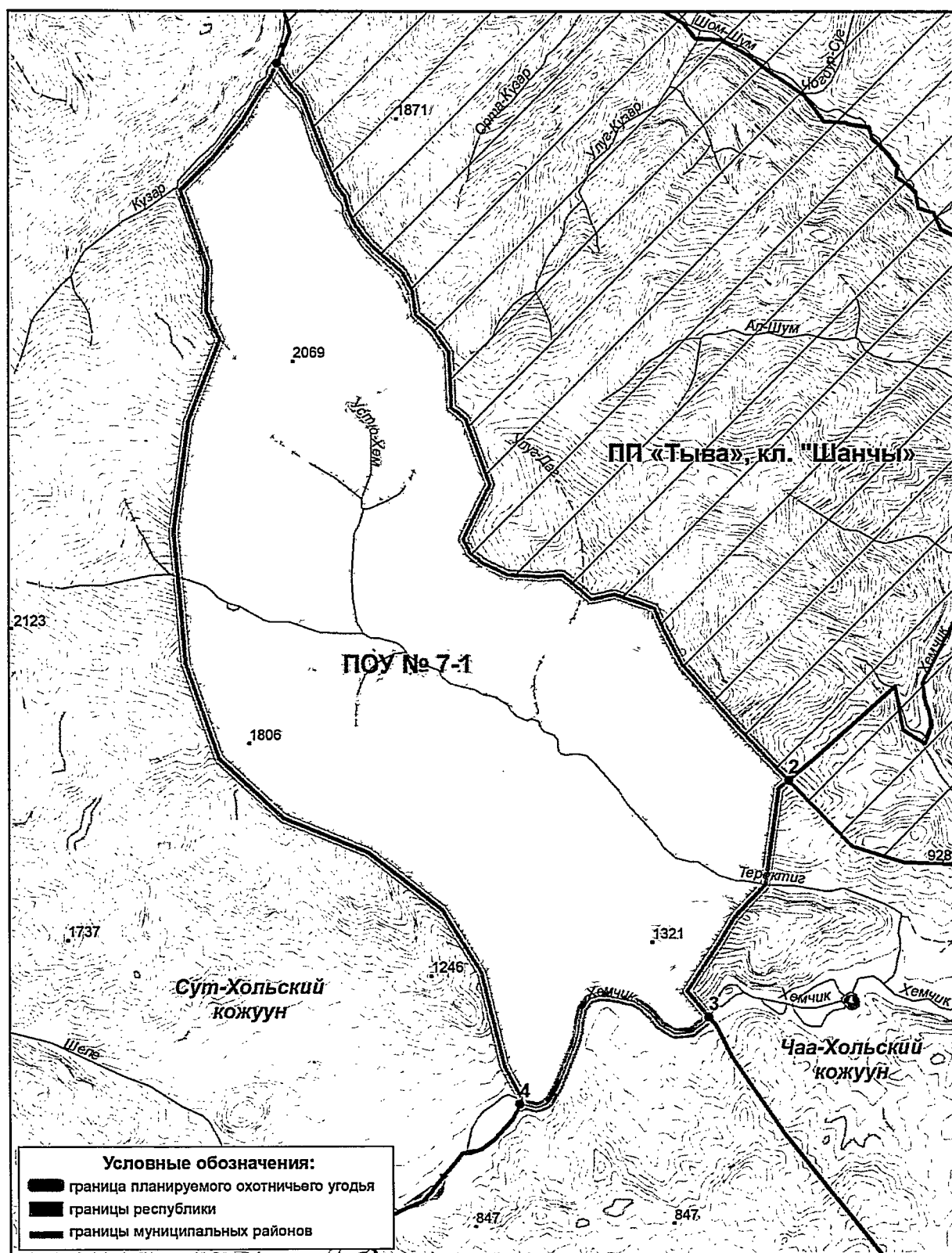
Южная граница: от точки №3 с координатами 51°38'56" N; 91°44'5"E идет по правому берегу реки Хемчик вниз по течению в западном направлении и выходит на административную границу с Сут-Хольским районом (точка № 4 с координатами 51°38'2" N; 91°41'5" E);

Западная граница: от точки №4 с координатами 51°38'2" N; 91°41'5" E идет в северном направлении по административной границе с Сут-Хольским районом и возвращается к исходной точке №1 с координатами 51° 48' 20" N; 91° 36' 38" E.

Карта-схема территории ПОУ №7-1 и границы охотничьего угодья в электронном виде в формате shp-файла прилагаются (в составе геоинформационной системы).

*Примечание: район – кожуун

Карта-схема границ планируемого охотничьего угодья №7-1 Дзун-Хемчикского района



Участок охотничьих угодий, планируемый к созданию охотничьего хозяйства
(ПОУ №7-2)
Площадь: 47231 га

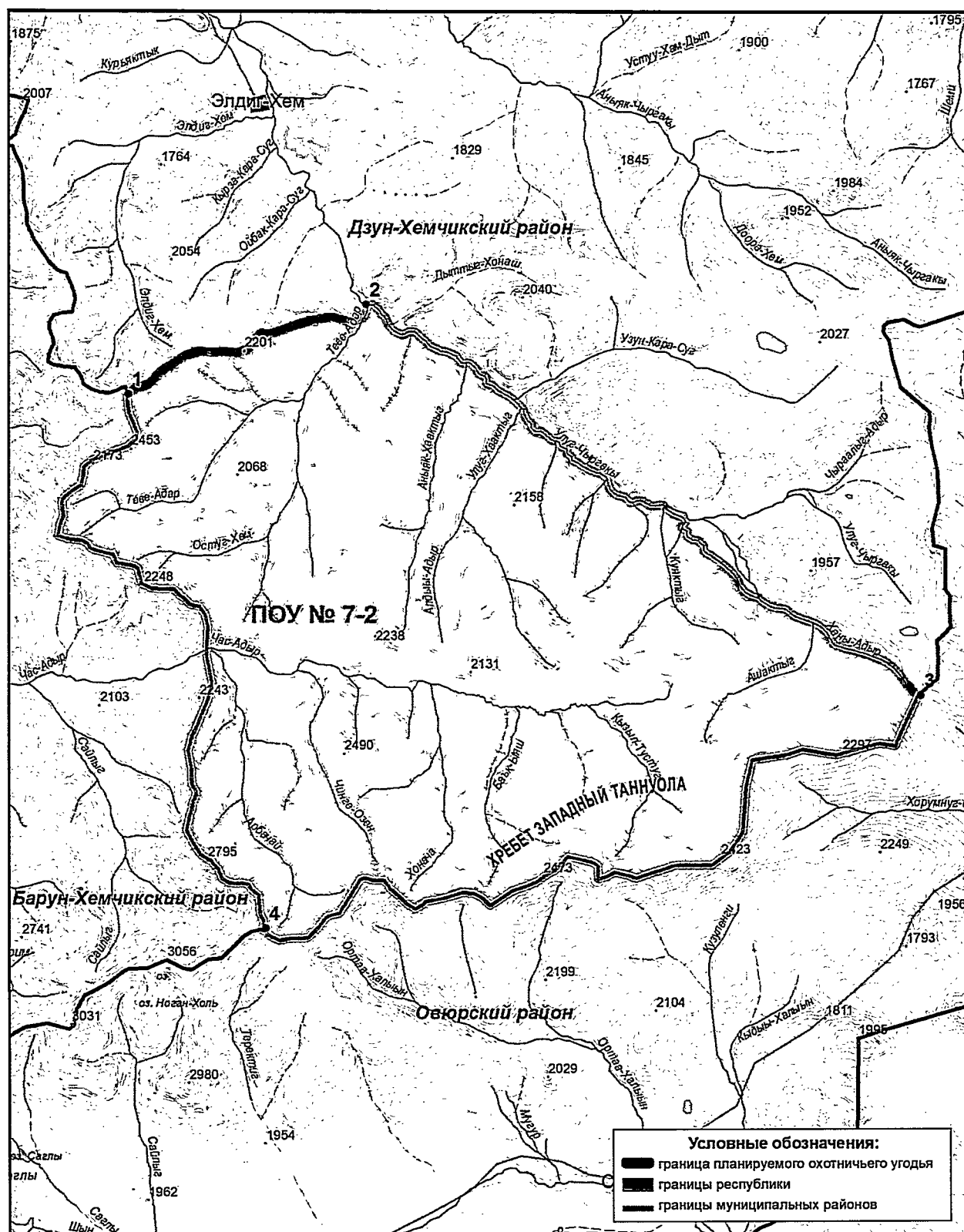
Северная граница: от точки №1 с координатами 50°45'58" N; 91°2'13" E идет в северо-восточном направлении по водоразделу реки Теве-Адар и левых притоков реки Улуг-Чыргакы (р. Элдиг-Хем, р. Ойбак-Кара-Суг), через высотные отметки 2201 м, 2025 м до точки №2 с координатами 50°48'5" N; 91°10'5" E, находящейся в устье реки Теве-Адар;

Восточная граница: от точки №2 с координатами 50°48'5" N; 91°10'5" E идет в юго-восточном направлении по левому берегу реки Улуг-Чыргакы вверх по течению до устья реки Ханы-Адыр, далее по левому берегу реки Ханы-Адыр вверх по течению до ее истока, затем до точки №3 с координатами 50°40'10" N ; 91°29'12" E, находящейся на административной границе с Овюрским районом;

Южная граница: от точки №3 с координатами 50°40'10" N ; 91°29'12" E идет в общем юго-западном направлении по административной границе с Овюрским районом (осевая линия горного хребта Западный Танну-Ола) до точки № 4 с координатами 50°34'43" N; 91°7'31" E (стык административных границ Дзун-Хемчикского, Барун-Хемчикского и Овюрского районов);

Западная граница: точки №4 с координатами 50°34'43" N; 91°7'31" E (стык административных границ Дзун-Хемчикского, Барун-Хемчикского и Овюрского районов) идет в северном направлении по административной границе с Барун-Хемчикским районом и возвращается к исходной точке №1 с координатами 50°45'58" N; 91°2'13" E.

Карта-схема территории ПОУ №7-2 и границы охотничьего угодья в электронном виде в формате shp-файла прилагаются (в составе геоинформационной системы).



Чаа-Хольский район*

Участок охотничьих угодий, планируемый к созданию охотничьего хозяйства
(ПОУ №8-1)

Площадь: 17229 га

Северная граница: от точки №1 с координатами 51° 47' 33" N; 92° 8' 27" E граница идет в направлении восток-северо-восток по границе с Красноярским краем до точки №2 с координатами 51° 48' 37" N; 92° 13' 9" E. От точки №2 идет в юго-восточном направлении по границе с Улуг-Хемским районом до точки № 3 с координатами 51° 46' 13" N; 92° 24' 39" E;

Восточная граница: от точки №3 с координатами 51° 46' 13" N; 92° 24' 39" E. В направлении юго-юго-восток граница идет до истока безымянной реки (точка № 4 с координатами 51° 45' 10" N; 92° 26' 26" E). Далее, от точки №4 граница проходит по правому берегу указанной реки вниз по течению до места её слияния с рекой Бол. Беделиг, далее идет в юго-юго-западном направлении вниз по течению реки Бол. Беделиг до точки №5 с координатами 51° 42' 9" N; 92° 26' 4" E;

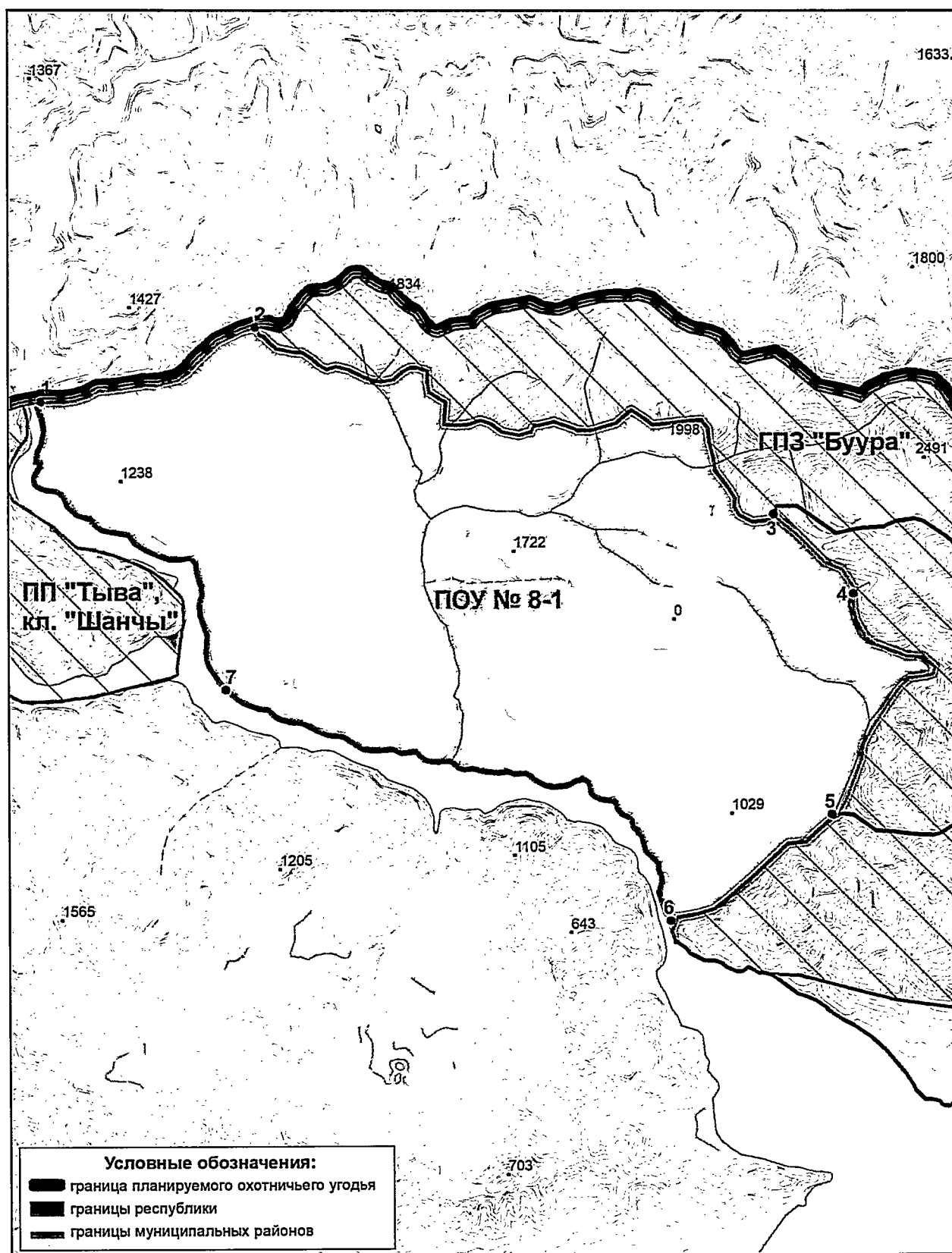
Южная граница: от точки №5 с координатами 51° 42' 9" N; 92° 26' 4" E в юго-западном направлении идет по границе с Улуг-Хемским районом до точки № 6 с координатами 51° 40' 40" N; 92° 22' 34" E. От точки №6 в направлении северо-запад идет по правому берегу реки Енисей вниз по течению до точки № 7 с координатами 51° 43' 41" N; 92° 12' 40" E;

Западная граница: от точки №7 с координатами 51° 43' 41" N; 92° 12' 40" E граница идет в направлении север-северо-запад по правому берегу реки Енисей вниз по течению и выходит к исходной точке №1 с координатами 51° 47' 33" N; 92° 8' 27" E.

Карта-схема территории ПОУ №8-1 и границы охотничьего угодья в электронном виде в формате shp-файла прилагаются (в составе геоинформационной системы).

*Примечание: район – кожуун

**Карта-схема границ планируемого охотничьего угодья
№8-1 Чаа-Хольского района**



Улуг-Хемский район*

Участок охотничьих угодий, планируемый к созданию охотничьего хозяйства
(ПОУ №9-1)

Площадь: 36374 га

Северная граница: от точки №1 с координатами 51°48'58" N; 92°38'57" E идет в восточном направлении по административной границе с Красноярским краем (хребет Куртушибинский) до точки №2 с координатами 51°50'37" N; 92°53'26" E, далее по административной границе с Пий-Хемским районом до точки №3 с координатами 51°49'34" N; 93°17'9" E (стык административных границ Пий-Хемского, Кызылского и Улуг-Хемского районов);

Восточная граница: от точки №3 с координатами 51°49'34" N; 93°17'9" E идет в юго-восточном направлении по административной границе с Кызылским районом до точки №4 с координатами 51° 45' 0" N; 93° 20' 35" E;

Южная граница: от точки №4 с координатами 51° 45' 0" N; 93° 20' 35" E идет в западном направлении до точки №5 с координатами 51° 44' 53" N; 93° 17' 38" E, далее в юго-западном направлении до точки №6 с координатами 51° 44' 4" N; 93° 14' 20" E. От точки №6 граница идет в северо-западном направлении до точки №7 с координатами 51° 44' 56" N; 93° 10' 11" E находящейся на реке Эжим в устье ее левого притока реки Суур-Даштыг, далее в направлении запад-юго-запад до точки №8 с координатами 51° 44' 24" N; 93° 7' 10" E;

Западная граница: от точки №8 с координатами 51° 44' 24" N; 93° 7' 10" E идет в северо-западном направлении через высотную отметку 1650 м до точки №9 с координатами 51° 45' 53" N; 93° 4' 29" E. От точки №9 граница идет в запад-северо-западном направлении, пересекает в верхнем течении безымянные притоки реки Демир-Суг и выходит к точке №10 с координатами 51° 47' 25" N; 92° 54' 9" E. От точки №10 граница идет по прямой линии; пересекает речку Сооскен и ее правый приток Сайлыг-Хем, проходит точку №11 с координатами 51° 48' 1" N; 92° 46' 24" E, далее пересекает речку Хаактыг-Адыр (левый приток реки Серлиг), проходит высотную отметку 1551 м, и после пересечения реки Серлиг в ее верхнем течении выходит к исходной точке №1 с координатами 51°48'58" N; 92°38'57" E.

Карта-схема территории ПОУ №9-1 и границы охотничьего угодья в электронном виде в формате shp-файла прилагаются (в составе геоинформационной системы).

*Примечание: район –кожуун

Участок охотничьих угодий, планируемый к созданию охотничьего хозяйства
(ПОУ №9-2)
Площадь: 16842 га

Северная граница: от точки №1 с координатами 51° 1' 15" N; 92° 47' 28" E граница идет в северо-восточном направлении по водоразделу реки Торгалыг и реки Элегест через высотную отметку 2569 до точки №2 с координатами 51° 6' 11" N; 92° 54' 45" E. От точки №2 в юго-восточном направлении проходит по водоразделу безымянной реки и реки Ажык через высотную отметку 1984 м, пересекает реку указанную реку в точке №3 с координатами 51° 4' 24" N; 93° 0' 26" E и доходит до точки №4 с координатами 51° 3' 6" N; 93° 4' 37" E;

Восточная граница: от точки №4 с координатами 51° 3' 6" N; 93° 4' 37" E граница идет в направлении юго-юго-восток до точки №5 с координатами 51° 1' 16" N; 93° 5' 44" E;

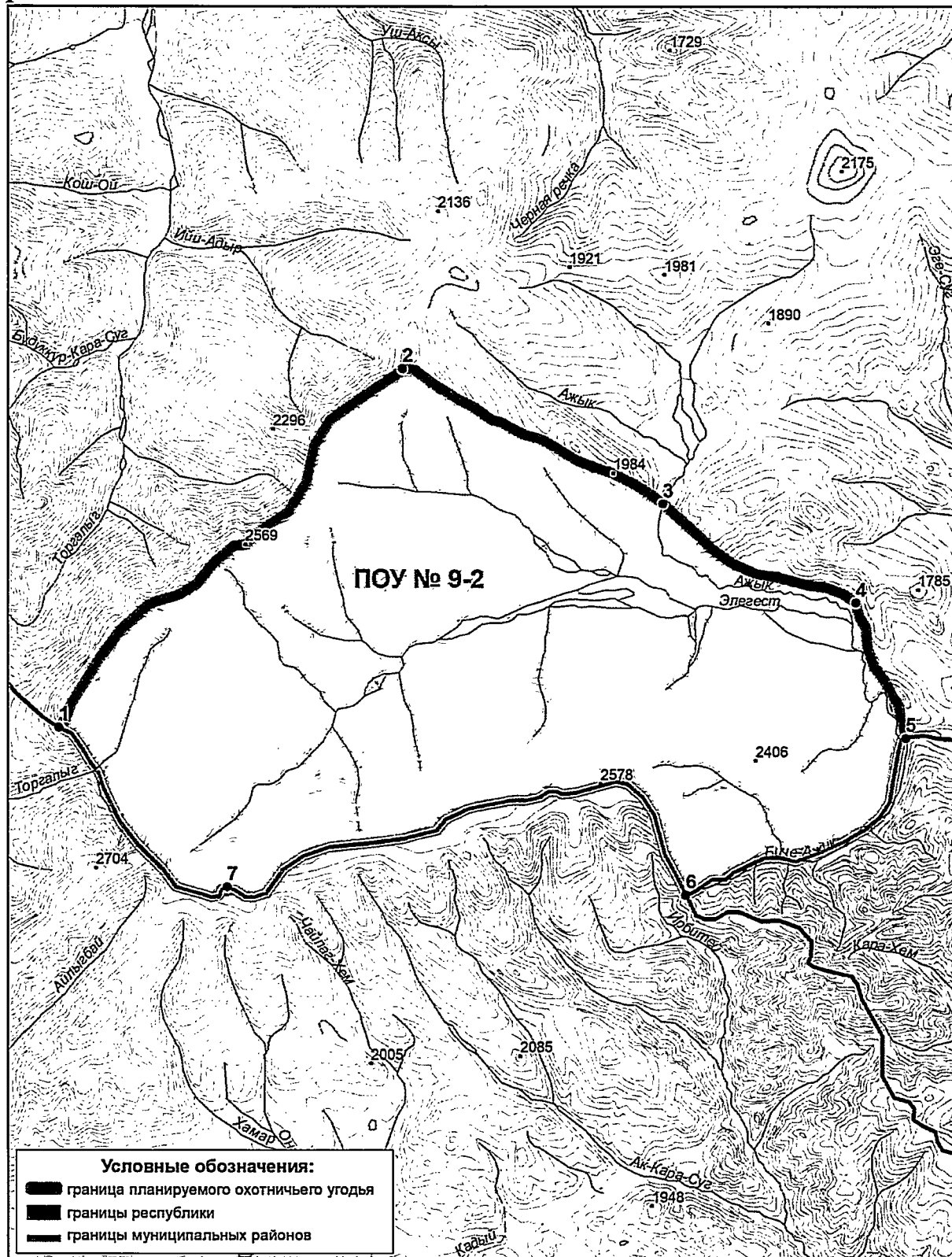
Южная граница: от точки №5 проходит по административной границе с Чеди-Хольским районом в юго-западном направлении до точки № 6 с координатами 50° 59' 6" N; 93° 1' 3" E, далее идет по административной границе с Овьюрским районом в западном направлении через высотную метку 2578 м до точки № 7 с координатами 50° 59' 8" N; 92° 51' 9" E;

Западная граница: от точки №7 координатами 50° 59' 8" N; 92° 51' 9" E в направлении северо-запад проходит по административной границе с Овьюрским районом к исходной точке №1 с координатами 51° 1' 15" N; 92° 47' 28" E.

Карта-схема территории ПОУ №9-2 и границы охотничьего угодья в электронном виде в формате shp-файла прилагаются (в составе геоинформационной системы).

*Примечание: район –кожуун

Карта-схема границ планируемого охотничьего угодья №9-2 Улуг-Хемского района



Чеди-Хольский район*

Участок охотничьих угодий, планируемый к созданию охотничьего хозяйства
(ПОУ №10-1)

Площадь: 11317 га

Северная граница: от точки №1 с координатами 50° 58' 29,6" N; 93° 3' 44,7" E на границе Тес-Хемского и Чеди-Хольского районов идет в северо-восточном направлении до истока безымянной реки в точке №2 с координатами 50° 58' 54,0" N; 93° 5' 29,5" E далее вверх по течению данной реки до места впадения в реку Улуг-Ажык, далее по правому берегу реки Улуг-Ажык до точки №3 с координатами 50° 59' 37,9" N; 93° 8' 40,9" E далее пересекает реку Хурегечи в точке №4 с координатами 50° 59' 54,6" N; 93° 11' 41,2" E, точку №5 с координатами 50° 59' 20,4" N; 93° 17' 4,4" E, точку №6 с координатами 50° 58' 55,1" N; 93° 18' 20,4" E на реке Хоолу;

Восточная граница: от точки №6 с координатами 50° 58' 55,1" N; 93° 18' 20,4" E идет в общем направлении на юго-восток по правому берегу реки Хоолу вверх по течению до места пересечения ее с административной границей Тес-Хемского и Чеди-Хольского районов в точки №7 с координатами 50° 57' 28,9" N; 93° 20' 18,0" E;

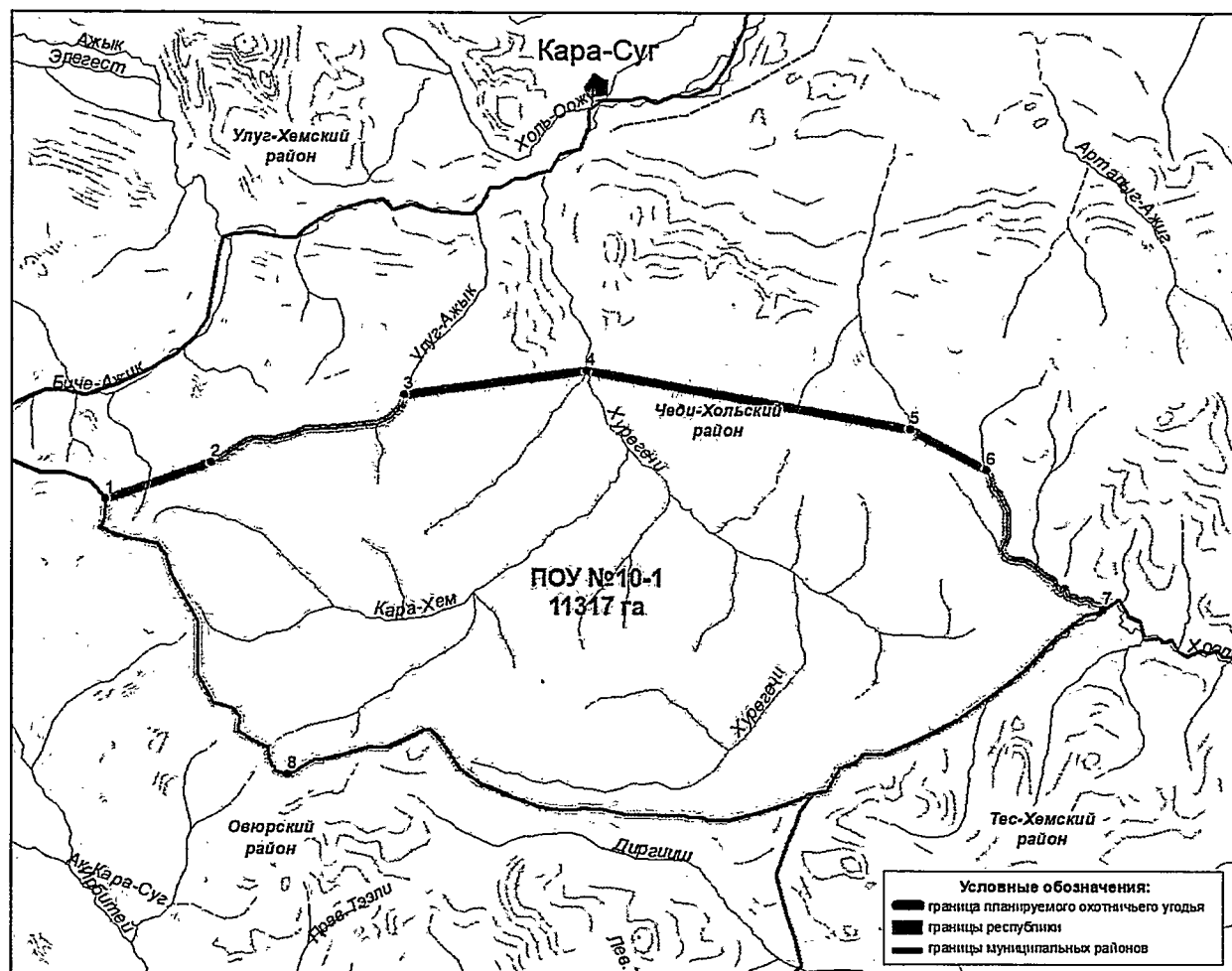
Южная граница: от точки №7 с координатами 50° 57' 28,9" N; 93° 20' 18,0" E идет в направлении юго-запад по административной границе Тес-Хемского и Чеди-Хольского районов до точки №8 с координатами 50° 55' 39,7" N; 93° 6' 50,3" E;

Западная граница: от точки №8 с координатами 50° 55' 39,7" N; 93° 6' 50,3" E идет в направлении северо-запад по административной границе Тес-Хемского и Чеди-Хольского районов до точки №1 с координатами 50° 58' 29,6" N; 93° 3' 44,7" E.

Карта-схема территории ПОУ №10-1 и границы охотничьего угодья в электронном виде в формате shp-файла прилагаются (в составе геоинформационной системы).

*Примечание: район –кожуун

**Карта-схема границ планируемого охотничьего угодья №10-1
Чеди-Хольского района**



Тандинский район*

Участок охотничьих угодий, планируемый к созданию охотничьего хозяйства
(ПОУ №11-1)

Площадь: 7812 га (Тандинский район - 3407 га, Тес-Хемский – 4405 га)

Северная граница: от точки №1 с координатами 50° 57' 55,216" N; 94° 43' 8,665" E идет вдоль трехкилометровой береговой полосы вокруг оз. Чагытай в северо-восточном направлении до точки №2 с координатами 50° 58' 33,5" N; 94° 47' 2,8" E;

Восточная граница: от точки №2 с координатами 50° 58' 33,5" N; 94° 47' 2,8" E идет в общем направлении на юг через точку №3 с координатами 50° 58' 6,4" N; 94° 47' 53,7" E до точки №4 с координатами 50° 57' 16,7" N; 94° 48' 10,6" E на реке Тангалык-Хем, далее вверх по течению по левому берегу реки до истока (точка №5 с координатами 50° 53' 1,5" N; 94° 46' 9,1" E), далее до точки №6 с координатами 50° 52' 29,6" N; 94° 46' 41,0" E на границе Тандинского и Тес-Хемского районов далее по границе до точки №7 с координатами 52°23'1" N; 95°51'4" E;

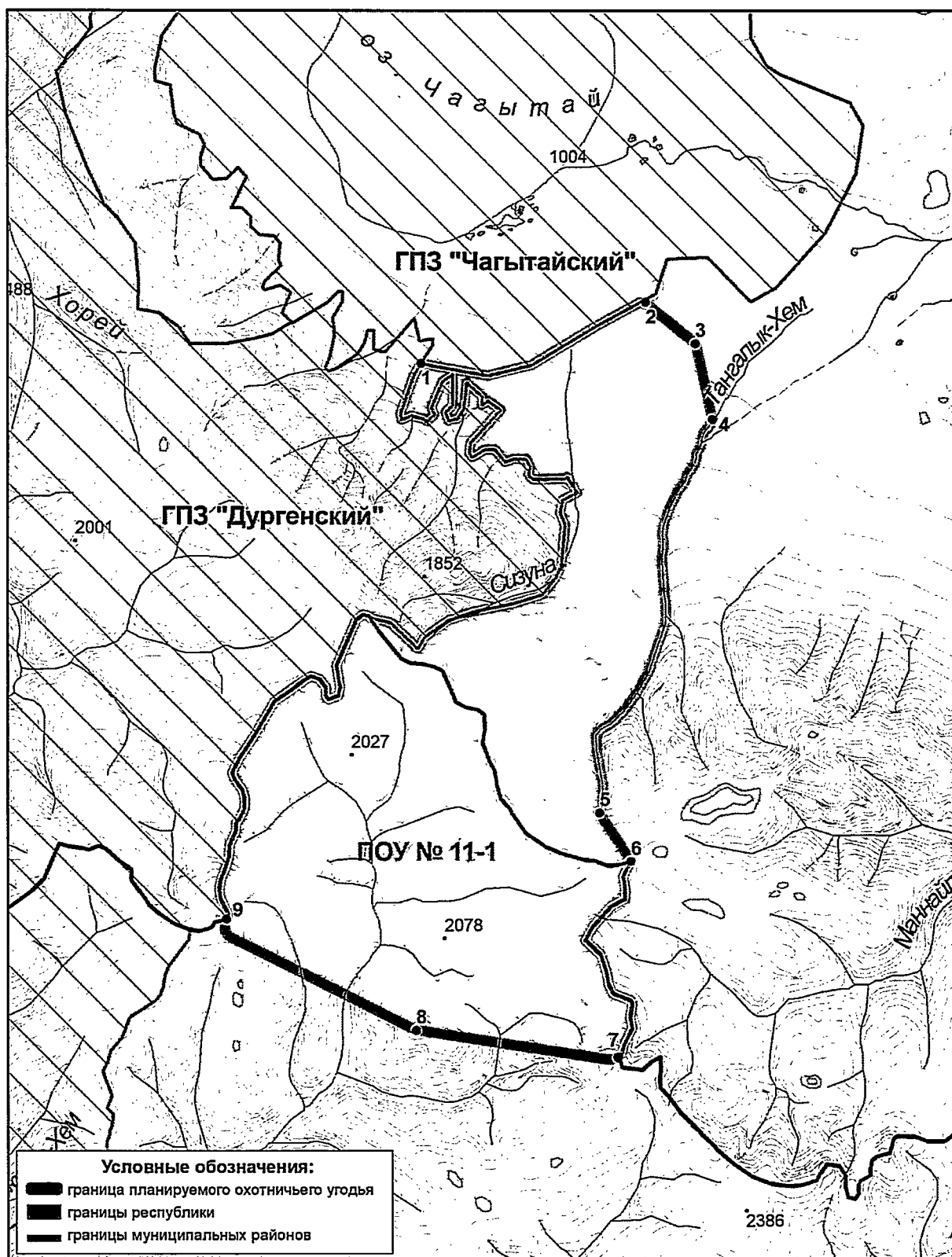
Южная граница: от точки №7 с координатами 53° 2' 15" N; 95° 49' 58" E идет в западном направлении через точку №8 с координатами 52°59'36" N; 95°47'5" E, далее до точки №9 с координатами 50° 51' 54,942" N; 94° 39' 42,042" E на границе Тес-Хемского и Тандинского районов;

Западная граница: от точки №9 с координатами 52° 54' 22" N; 95° 15' 45" E идет в северо-восточном направлении по границе Тес-Хемского и Тандинского районов до точки №10 с координатами 52°23'1" N; 95°51'4" E, далее идет вдоль границы ГПЗ «Дургенский» до точки №1 с координатами 50° 57' 43,6" N; 94° 43' 51,8" E.

Карта-схема территории ПОУ №11-1 и границы охотничьего угодья в электронном виде в формате shp-файла прилагаются (в составе геоинформационной системы).

*Примечание: район –кожуун

**Карта-схема границ планируемого охотничьего угодья №11-1
Тандинского и Тес-Хемского районов**



Участок охотничьих угодий, планируемый к созданию охотничьего хозяйства
(ПОУ №11-2)
Площадь: 12463 га

Северная граница: от точки №1 с координатами 50° 54' 58" N; 94° 54' 27" E идет в направлении северо-восток до населенного пункта «Марачевка» (точка № 2 с координатами 50° 56' 4" N; 94° 59' 45" E, далее на восток-юго-восток пересекая реку Марчевка (точка №3 с координатами 50° 55' 42" N; 95° 0' 56" E) до точки № 4 с координатами 50° 55' 15" N; 95° 1' 47" E;

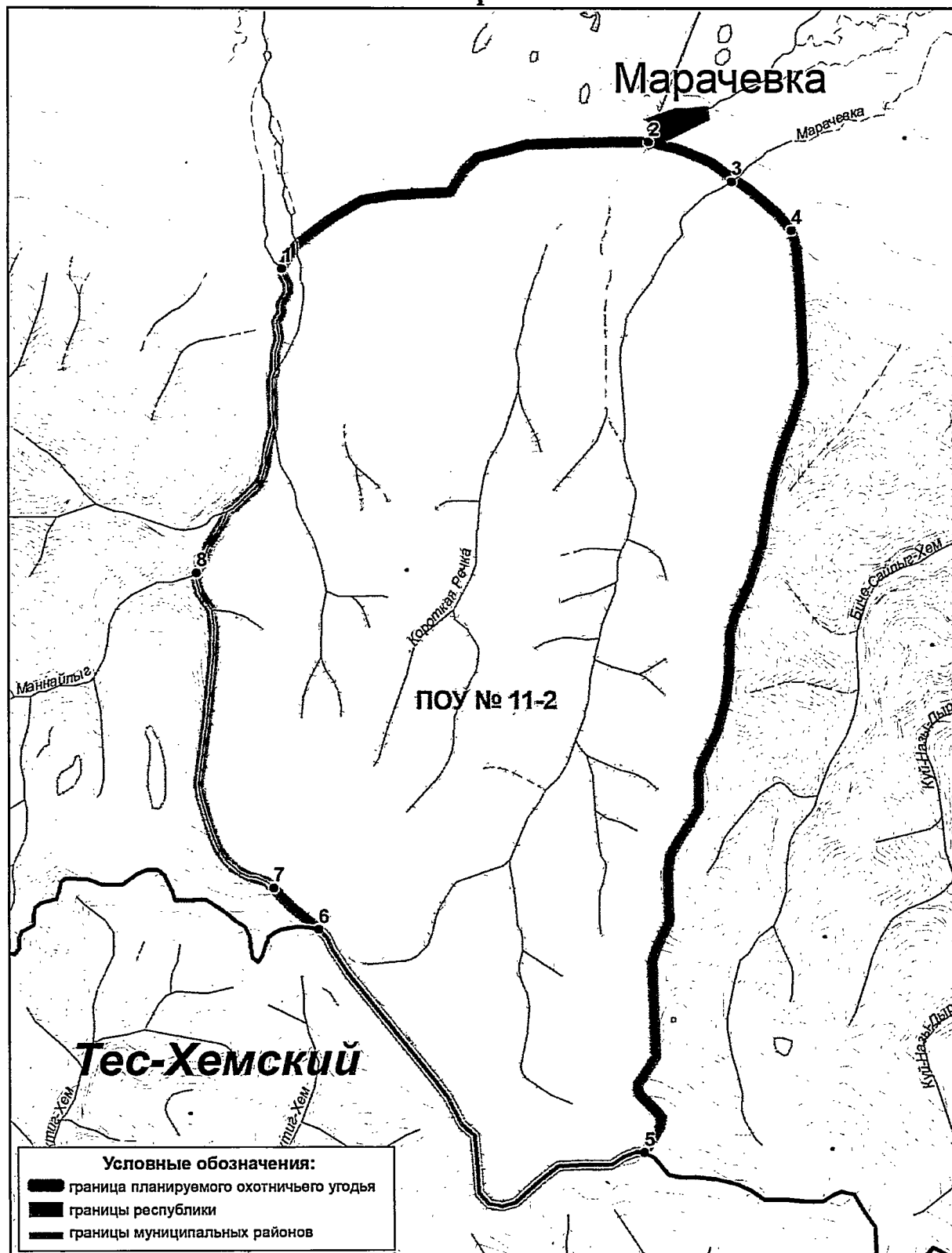
Восточная граница: от точки №4 с координатами 50° 55' 15" N; 95° 1' 47" E граница идет в направлении юг-юго-восток по водоразделу реки Марачевка и реки Биче-Сайлыг-Хем до границы Тес-Хемского района (точка № 5 с координатами 50° 46' 55" N; 94° 59' 28" E;

Южная граница: от точки №5 с координатами 50° 46' 55" N; 94° 59' 28" E идет по административной границе Тес-Хемского района в направлении запад-северо-запад до точки №6 с координатами 50° 48' 59" N; 94° 54' 51" E. Далее идет по направлению северо-запад до истока безымянного ручья (точка № 7 с координатами 50° 49' 22" N; 94° 54' 13" E);

Западная граница: от точки №7 с координатами 50° 49' 22" N; 94° 54' 13" E идет в северо-западном направлении по правому берегу безымянного ручья вниз по течению до точки №8 с координатами 50° 52' 13" N; 94° 53' 10" E, находящейся в месте слияния безымянного ручья и реки Маннайлыг. Далее граница идет в северо-восточном направлении по правому берегу реки Маннайлыг вниз по течению и выходит к исходной точке №1 с координатами 50° 54' 58" N; 94° 54' 27" E.

Карта-схема территории ПОУ №11-2 и границы охотничьего угодья в электронном виде в формате shp-файла прилагаются (в составе геоинформационной системы).

*Примечание: район –кожуун



Каа-Хемский район*

Участок охотничьих угодий, планируемый к созданию охотничьего хозяйства (ПОУ №12-3)
Площадь: 52053 га

Северная граница: от точки №1 с координатами 51°36'0" N; 97°1'28" E идет в восточном направлении по административной границе с Тоджинским районом до точки №2 с координатами 51°36'3" N; 97°3'1" E, далее идет по водоразделу реки Агой и реки Хадын и выходит на высотную отметку 2440 м;

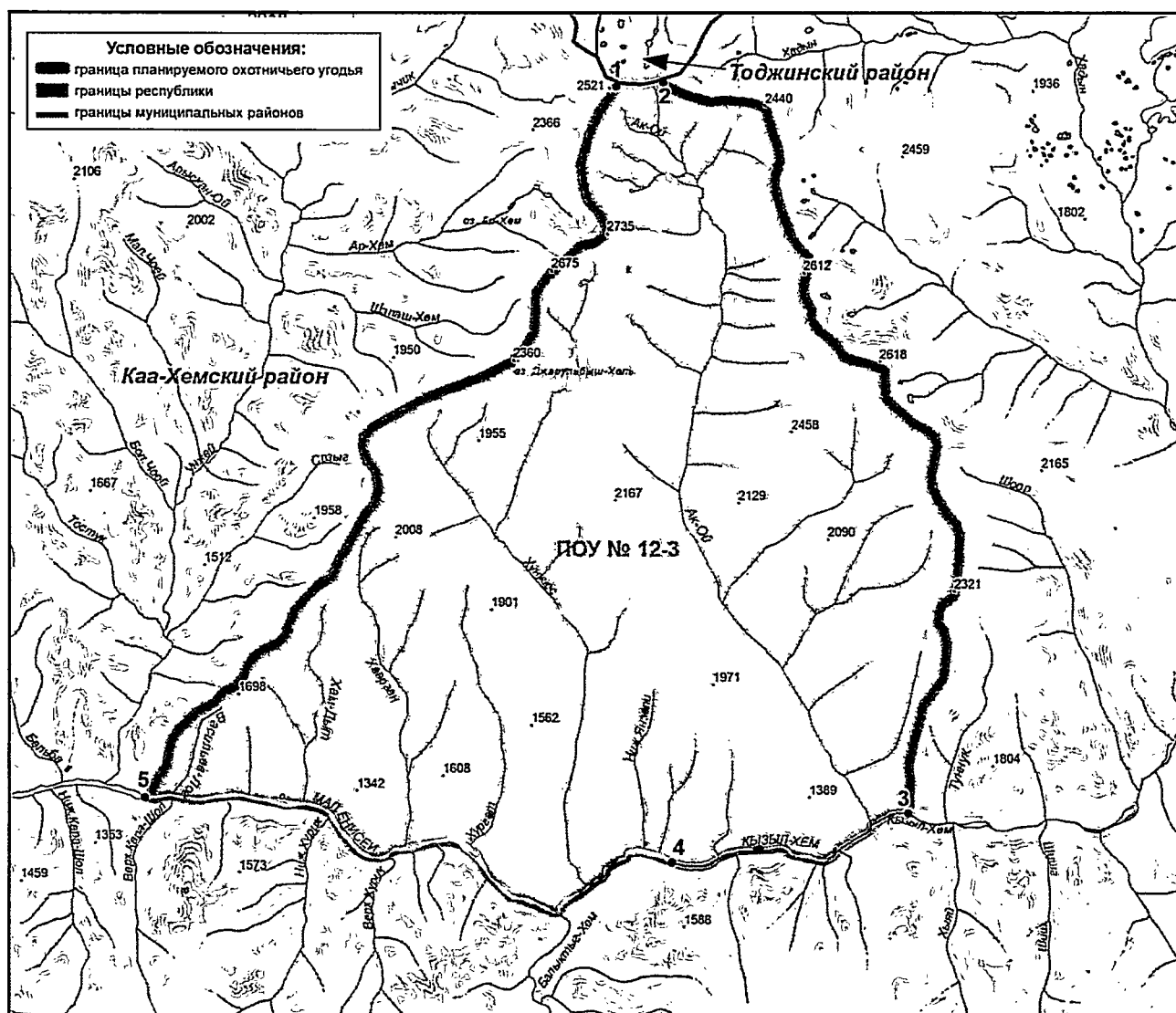
Восточная граница: от высотной отметки 2440 м идет по водоразделу реки Агой и реки Хадын в направлении юг-юго-восток через высотные отметки 2612 м, 2618 м, далее по водоразделу реки Ак-Ой и реки Шоор, после высотной отметки 2321 м граница идет в направлении юг-юго-запад по водоразделу реки Ак-Ой и реки Туннук, по которому выходит на реку Кызыл-Хем в точке №3 с координатами 51°21'2" N; 97°9'58" E;

Южная граница: от точки №3 с координатами 51°21'2" N; 97°9'58" E идет по правому берегу реки Кызыл-Хем вниз по течению, после слияния с рекой Балыктыг-Хем (Каа-Хем) граница идет вниз по течению по правому берегу реки Малый Енисей до точки №5 с координатами 51°21'58" N; 96°45'15" E;

Западная граница: от точки №5 с координатами 51°21'58" N; 96°45'15" E идет в северо-восточном направлении по водоразделам рек Унжей - \ Васильев Лог, Унжей – Хам-Дыт, Унжей – Хаарган, Унжей - Хунжюс, далее через высотные отметки 2360 м, 2675 м, после высотной отметки 2735 м граница проходит по водоразделу рек Унжей - Агой через высотную отметку 2521 м и возвращается к исходной точке №1 с координатами 51°36'0" N; 97°1'28" E.

Карта-схема территории ПОУ №12-3 и границы охотничьего угодья в электронном виде в формате shp-файла прилагаются (в составе геоинформационной системы).

*Примечание: район –кожуун



Участок охотничьих угодий, планируемый к созданию охотничьего хозяйства
(ПОУ №12-4)
Площадь: 137440 га

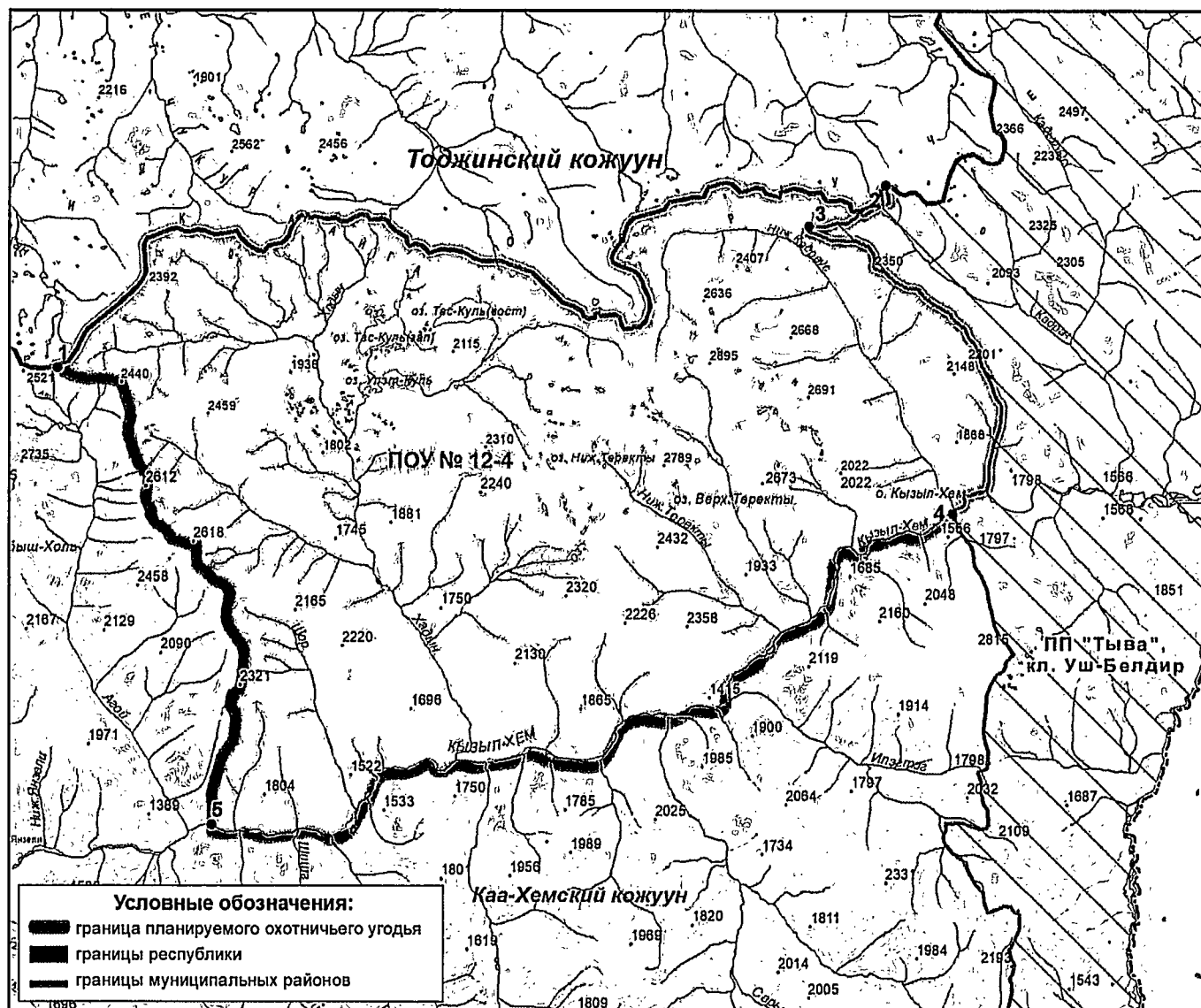
Северная граница: от точки №1 с координатами 51°36'3" N; 97°3'2" E идет в восточном направлении по административной границе с Тоджинским районом до точки №2 с координатами 51° 40' 40" N; 97° 46' 15" E;

Восточная граница: от точки №2 с координатами 51° 40' 40 " N; 97° 46' 15" E идет по вниз по течению безымянного ручья в юго-западном направлении до точки №3 с координатами 51° 39' 30" N; 97° 42' 12" E, далее граница идет по водоразделу реки Нижний Кадраус и реки Аджингай и выходит к истоку речки Верхний Кадыр-Ос, далее по ее руслу выходит к устью в точке № 4 с координатами 51° 29' 59" N; 97° 48' 52" E на реке Кызыл-Хем (восточная граница идет по границе ПП «Тыва», кл. «Уш-Белдир»);

Южная граница: от точки №4 с координатами 51° 29' 59" N; 97° 48' 52" E идет по правому берегу реки Кызыл-Хем вниз по течению до точки № 5 с координатами 51°21'2" N; 97°9'58 " E;

Западная граница: от точки №5 с координатами 51°21'2" N; 97°9'58" E идет в направлении север-северо-восток по водоразделам речек Ак-Ой – Туннук до высотной отметки 2321 м, далее по водоразделу реки Ак-Ой и реки Шоор до высотной отметки 2618 м, затем по водоразделу реки Ак-Ой и реки Хадын через высотную отметку 2440 м до исходной точки №1 с координатами 51°36'3" N; 97°3'2" E.

Карта-схема территории ПОУ №12-4 и границы охотничьего угодья в электронном виде в формате shp-файла прилагаются (в составе геоинформационной системы).



Участок охотничьих угодий, планируемый к созданию охотничьего хозяйства
(ПОУ № 12-5)
Площадь: 61851 га

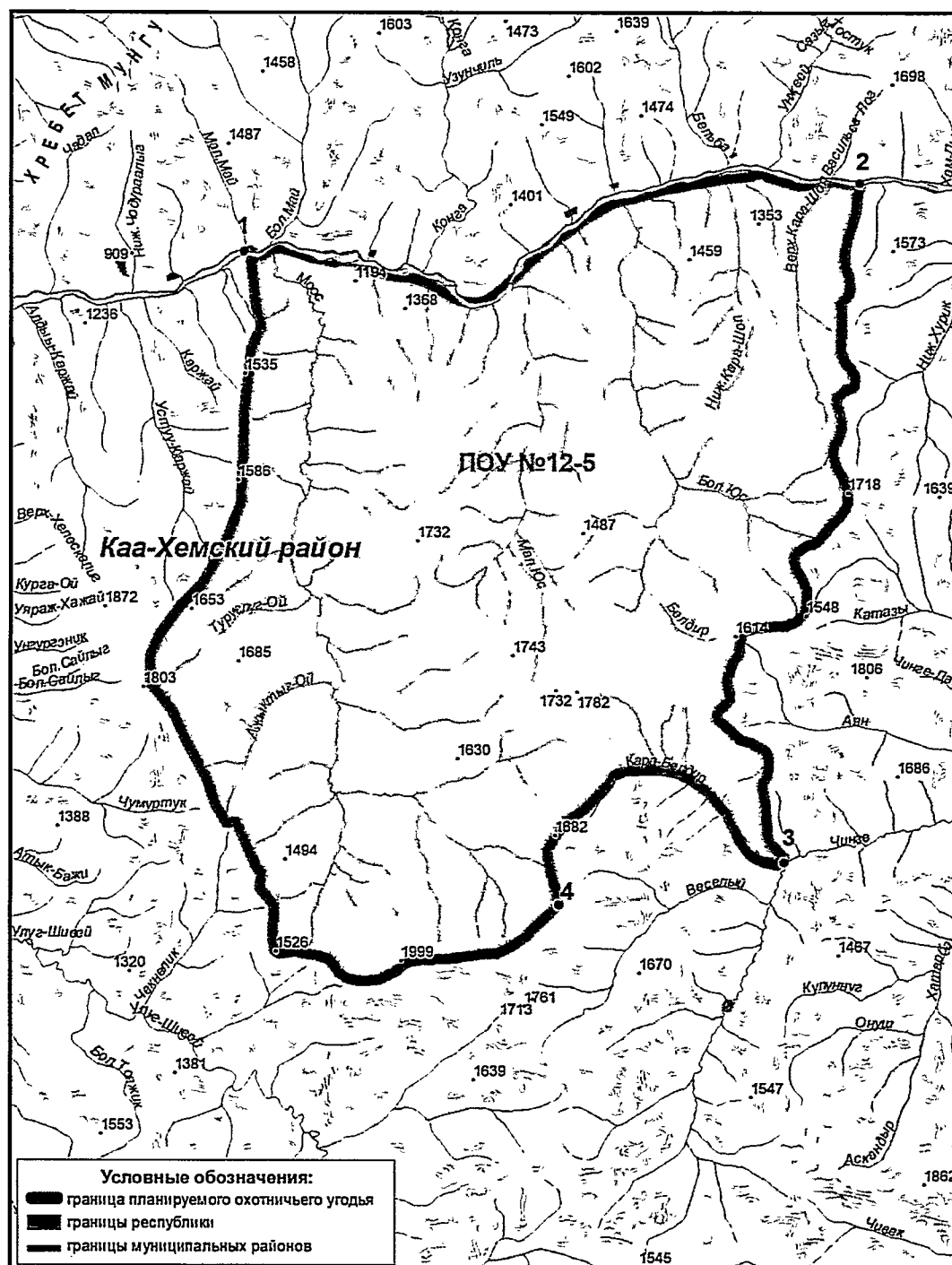
Северная граница: от точки №1 с координатами 51°20'51" N; 96°25'41" E идет по левому берегу реки Малый Енисей вверх по течению до точки № 2 с координатами 51°21'58" N; 96°45'15" E;

Восточная граница: от точки №2 с координатами 51°21'58" N; 96°45'15" E идет в южном направлении по водоразделу речки Нижний Хурик и речки Верхний Кара-Шол и выходит на высотную отметку 1718 м, далее идет по водоразделу речки Катазы и речки Большой Юс до высотной отметки 1548 м, затем идет в направлении запад-юго-запад до высотной отметки 1614 м, далее идет по водоразделу речки Аян и речки Кара-Бельдир до точки №3 с координатами 51°7'15" N; 96°43'42" E,

Южная граница: от точки №3 с координатами 51°7'15" N; 96°43'42" E идет по вверх по течению реки Кара-Белдир до её истока, далее на юго-запад до вершины с отметкой 1682 м, далее на юг до точки №4 с координатами 51°6'31" N; 96°35'49" E, затем по водоразделу через высотную отметку 1999 м и выходит на высотную отметку 1526 м;

Западная граница: от высотной отметки 1526 м идет в северо-западном направлении по водоразделу реки Шивей и реки Моос до высотной отметки 1803 м, далее в северном направлении по водоразделам речек Устуу-Каржай, Каржай и реки Моос, через высотные отметки 1653 м, 1586 м, 1535 м возвращается к исходной точке №1 с координатами 51°20'51" N; 96°25'41" E

Карта-схема территории ПОУ № 12-5 и границы охотничьего угодья в электронном виде в формате shp-файла прилагаются (в составе геоинформационной системы).



Участок охотничьих угодий, планируемый к созданию охотничьего хозяйства
(ПОУ №12-7)
Площадь: 183999 га

Северная граница: от точки №1 с координатами 51°21'2" N; 97°9'58" E, находящейся на реке Кызыл-Хем, идет по левому берегу указанной реки вверх по течению до точки №2 с координатами 51° 29' 53" N; 97° 48' 49" E;

Восточная граница: от точки №2 с координатами 51° 29' 53" N; 97° 48' 49" E идет в направлении юг-юго-восток через высотные отметки 2815 м до точки № 3 с координатами 51° 25' 20" N; 97° 51' 43" E, далее идет в направлении юг-юго-запад граница идет по водоразделу рек Илэгтэг – Бусийн-Гол через высотные отметки 1798 м (перевал Илэгтэг-Даба), 2109 м, далее в направлении юг-юго-запад до г. Хух-Ула (2306 м). От горы Хух-Ула граница идет по водоразделу рек Сарыг-Чазы - Бусийн-Гол через высотные отметки 2193 м, 2096 м, точку № 4 с координатами 51° 11' 32" N; 97° 48' 20" E до горы Долон-Хушиг-Ула (2628 м). Далее граница по водоразделу реки Сарыг-Чазы и реки Джигэйн-Гол (левый приток реки Бусийн-Гол) идет в направлении юг-юго-запад через высотную отметку 2057 м и выходит на административную границу с Тере-Хольским районом (точка №5 с координатами 51°7'4" N; 97°43'5" E);

Южная граница: от точки №5 с координатами 51°7'4" N; 97°43'5" E идет по указанной границе в западном направлении до точки №6 с координатами 51°1'38" N; 97°8'11" E;

Западная граница: от точки №6 с координатами 51°1'38" N; 97°8'11" E идет через высотную отметку 1874 м по водоразделу речки Борзой и речки Ханыр, далее идет по водоразделу речки Им и речки Ханыр до точки №7 с координатами 51°9'11" N; 97°4'31" E. От точки №7 граница идет в северном направлении далее по водоразделам речек Кыяй и Им, Кыяй и Арастой через высотные отметки 2226 м, 1836 м до точки №8 с координатами 51°16'56" N; 97°6'23" E, затем граница поворачивает на запад и идет по водоразделу рек Балыктыг-Хем и Кызыл-Хем, через высотную отметку 1586 м и возвращается к исходной точке № 1 с координатами 51°21'2" N; 97°9'58" E, находящейся на реке Кызыл-Хем.

Карта-схема территории ПОУ №12-7 и границы охотничьего угодья в электронном виде в формате shp-файла прилагаются (в составе геоинформационной системы).

Участок охотничьих угодий, планируемый к созданию охотничьего хозяйства
(ПОУ №12-9)

Площадь: 136881 га

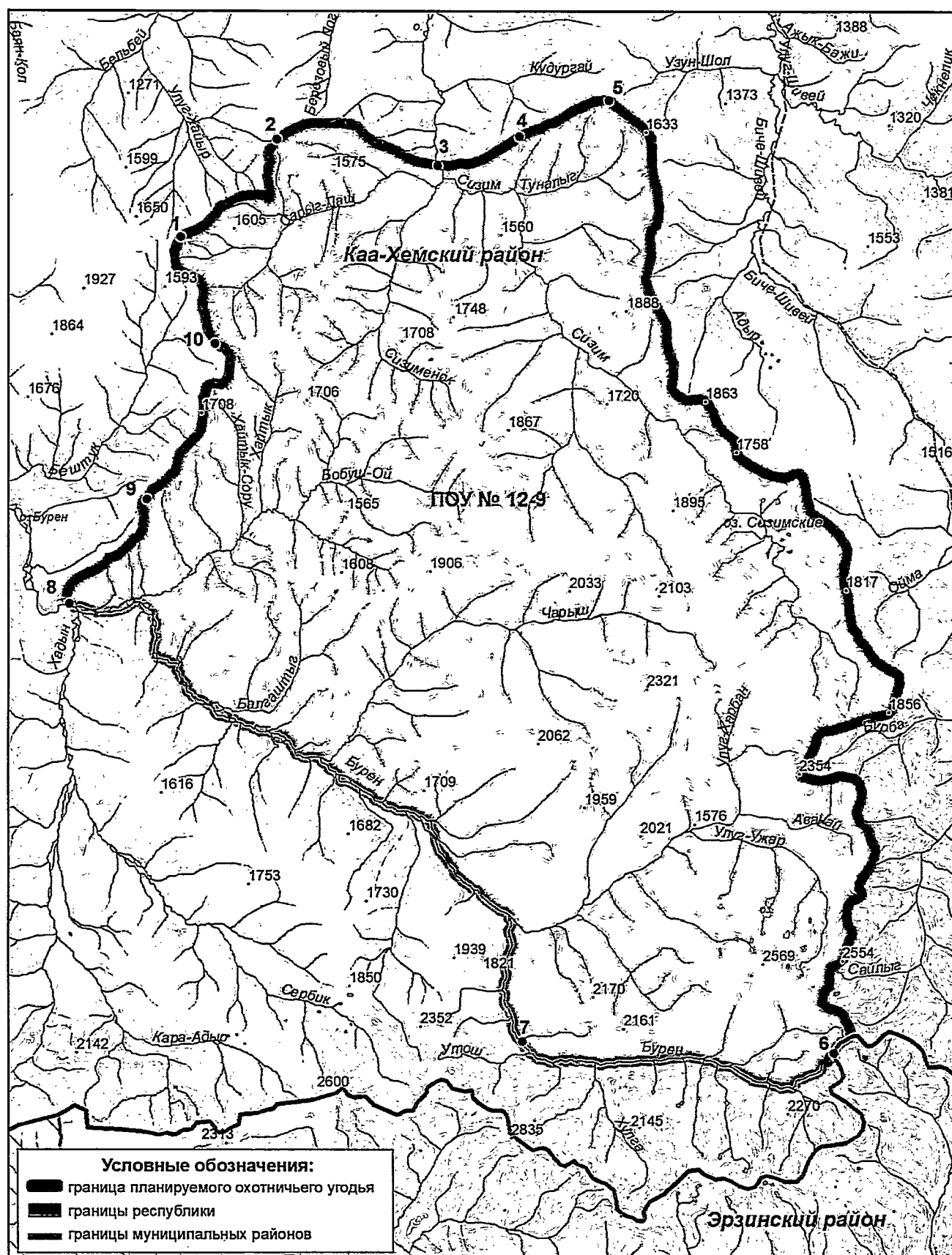
Северная граница: от точки №1 с координатами 51°2'42" N; 95°47'55" E идет по водоразделу реки Бельбей и реки Сарыг-Даш в направлении восток-северо-восток до точки №2 с координатами 51°5'28" N; 95°52'29" E, далее на восток по водоразделу реки Сарыг-Даш и безымянных ключей выходит к реке Сизим (точка №3 с координатами 51°4'35" N; 95°59'55" E). От точки №3 граница идет на водораздел реки Кудургай и реки Сизим, далее на водораздел реки Кудургай и реки Туналыг (точка №4 с координатами 51°5'21" N; 96°3'44" E), по которому в направлении восток-северо-восток выходит на водораздел реки Сизим и реки Биче-Шивей (точка №5 с координатами 51°6'20" N; 96°7'56" E);

Восточная граница: от точки №5 с координатами 51°6'20" N; 96°7'56" E идет в направлении юг-юго-восток через высотную отметку 1633 м, далее по водоразделу реки Сизим и реки Ойма через высотные отметки, 1863 м, 1758 м далее по водоразделу реки Сизим и реки Ойма через высотную отметку 1817 м выходит к высотной отметке 1856 м. От высотной отметки 1856 м граница идет по водоразделу реки Улуг-Харбан и реки Бурба в направлении запад-юго-запад до высотной отметки 2354 м, далее по водоразделу реки Сайлыг и реки Улуг-Ужар через высотную отметку 2554 м восточная граница выходит на административную границу с Эрзинским районом (точка №6 с координатами 50°38'25" N; 96°17'1" E);

Южная граница: от точки №6 с координатами 50°38'25" N; 96°17'1" E, находящейся на административной границе с Эрзинским районом, идет по правому берегу реки Бурен вниз по течению до точки №7 с координатами 50°39'2" N; 96°2'43" E;

Западная граница: от точки №7 с координатами 50°39'2" N; 96°2'43" E идет в северо-западном направлении по правому берегу реки Бурен вниз по течению до точки №8 с координатами 50°52'6" N; 95°42'21" E, находящейся в устье реки Хадын, далее граница идет в северо-восточном направлении по водоразделу реки Бобуш-Ой и реки Бештук (правые притоки реки Бурен) через точку №9 с координатами 50°55'5" N; 95°46'4" E и высотную отметку 1708 м до точки №10 с координатами 50°59'34" N; 95°49'24" E. От точки №10 граница идет в направлении север-северо-запад по водоразделу реки Биштук и реки Сарыг-Даш и выходит к исходной точке №1 с координатами 51°2'42" N; 95°47'55" E.

Карта-схема территории ПОУ №12-9 и границы охотничьего угодья в электронном виде в формате shp-файла прилагаются (в составе геоинформационной системы).



Участок охотничьих угодий, планируемый к созданию охотничьего хозяйства
(ПОУ №12-10)
Площадь: 188946 га

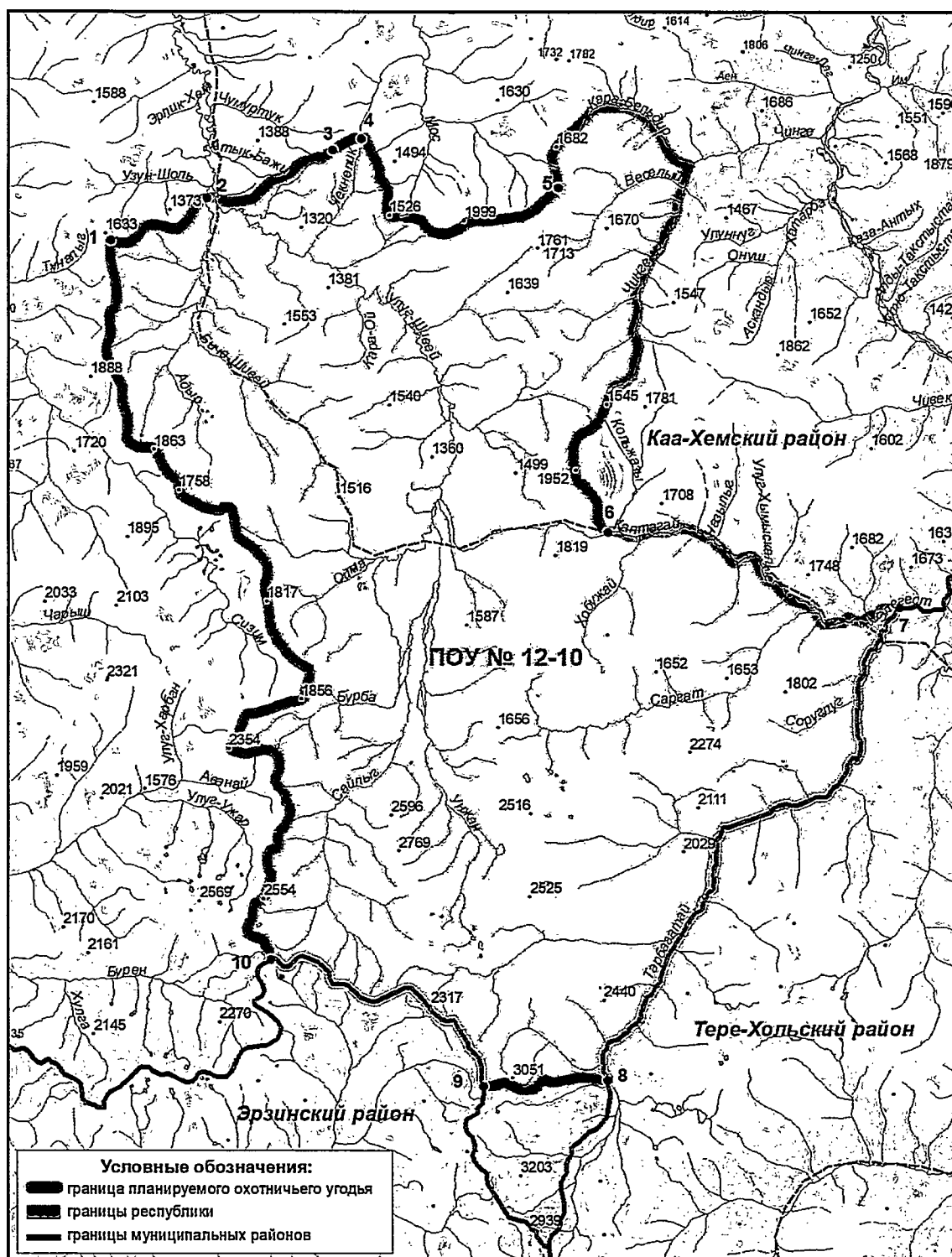
Северная граница: от точки №1 с координатами 51°5'7" N; 96°9'55" E идет по водоразделу реки Узун-Шоль и безымянного ручья в направлении восток-северо-восток до точки №2 с координатами 51°6'32" N; 96°15'32" E, находящейся в устье реки Биче-Шивей, далее по водоразделу реки Ажык-Бажи и безымянной речки в направлении восток-северо-восток до точки №3 с координатами 51°8'9" N; 96°22'52" E, далее по водоразделу реки Чумуртук и реки Шеннелиг в направлении восток-северо-восток до точки №4 с координатами 51°8'32" N; 96°24'32" E. От точки №4 граница идет в направлении юг-юго-восток по водоразделу реки Шеннелиг и реки Моос до высотной отметки 1526 м, далее в направлении на восток через высотную отметку 1999 м до точки №5 с координатами 51°6'31" N; 96°35'49" E, далее на северо-восток через высотную отметку 1682 м до истока реки Кара-Бельдир, далее вниз по течению указанной реки до места впадения её в реку Чинге;

Восточная граница: от места впадения реки Кара-Бельдир в реку Чинге вверх по течению реки Чинге до её истока. далее на юг через высотные отметки 1545 м; 1952 м до точки №6 с координатами 50°57'50" N; 96°37'26" E, далее по водоразделу реки Улуг-Шивей и реки Кольжазы в направлении юг-юго-восток до точки №7 с координатами 50°53'58" N; 96°37'59" E, далее граница идет по правому берегу реки Каптагай вниз по течению и выходит на административную границу с Тере-Хольским коужуном (точка №8 с координатами 50°50'52" N; 96°54'27" E);

Южная граница: от точки № 8 с координатами 50°50'52" N; 96°54'27" E, находящейся на административной границе с Тере-Хольским районом идет по указанной границе до точки № 9 с координатами 50°34'8" N; 96°36'54" E, далее в западном направлении по водоразделу и выходит на административную границу с Эрзинским районом в точке № 9 с координатами 50°34'4" N; 96°29'48" E, затем по указанной границе до точки № 10 с координатами 50°38'54" N; 96°17'51" E;

Западная граница: от точки № 10 с координатами 50°38'54" N; 96°17'51" E, находящейся на административной границе с Эрзинским районом, идет по водоразделу реки Сайлыг и Улуг-Ужар через высотную отметку 2554 м до высотной отметки 2354 м, далее идет в направлении восток-северо-восток по водоразделу реки Бурба и реки Улуг-Харбан до высотной отметки 1856 м, далее граница идет по водоразделу реки Сизим и Ойма в направлении север-северо-запад через высотные отметки 1817 м, 1758 м, 1863 м и возвращается к исходной точке №1 с координатами 51°5'7" N; 96°9'55" E.

Карта-схема территории ПОУ №12-10 и границы охотничьего угодья в электронном виде в формате shp-файла прилагаются (в составе геоинформационной системы).



Участок охотничьих угодий, планируемый к созданию охотничьего хозяйства
(ПОУ № 12-11)
Площадь: 38495 га

Северная граница: от точки №1 с координатами 51° 26' 53" N; 95°47'55" E идет вниз по склону водораздела реки Бельдир и реки Шуй в направлении восток выходит к реке Шуй (точка №2 с координатами 51° 27' 56" N; 96° 96' 7' 8" E, далее на северо-восток-восток по водоразделу реки Куштут-Даг и реки Кара-Чарык до высотной отметки 1930м (точка №3 с координатами 51°4'35" N; 95°59'55" E). От высотной отметки 1930м граница идет на северо-восток по водоразделу реки Чайма и реки Чаймушка (или по границе другого ПОУ №12-1) к слиянию реки Чаймушка и реки Чайма (точка №4 с координатами 51° 26' 1" N; 96° 16' 3" E), далее на юго-восток по правому берегу реки по реке Чймушка до устья реки Ужеп;

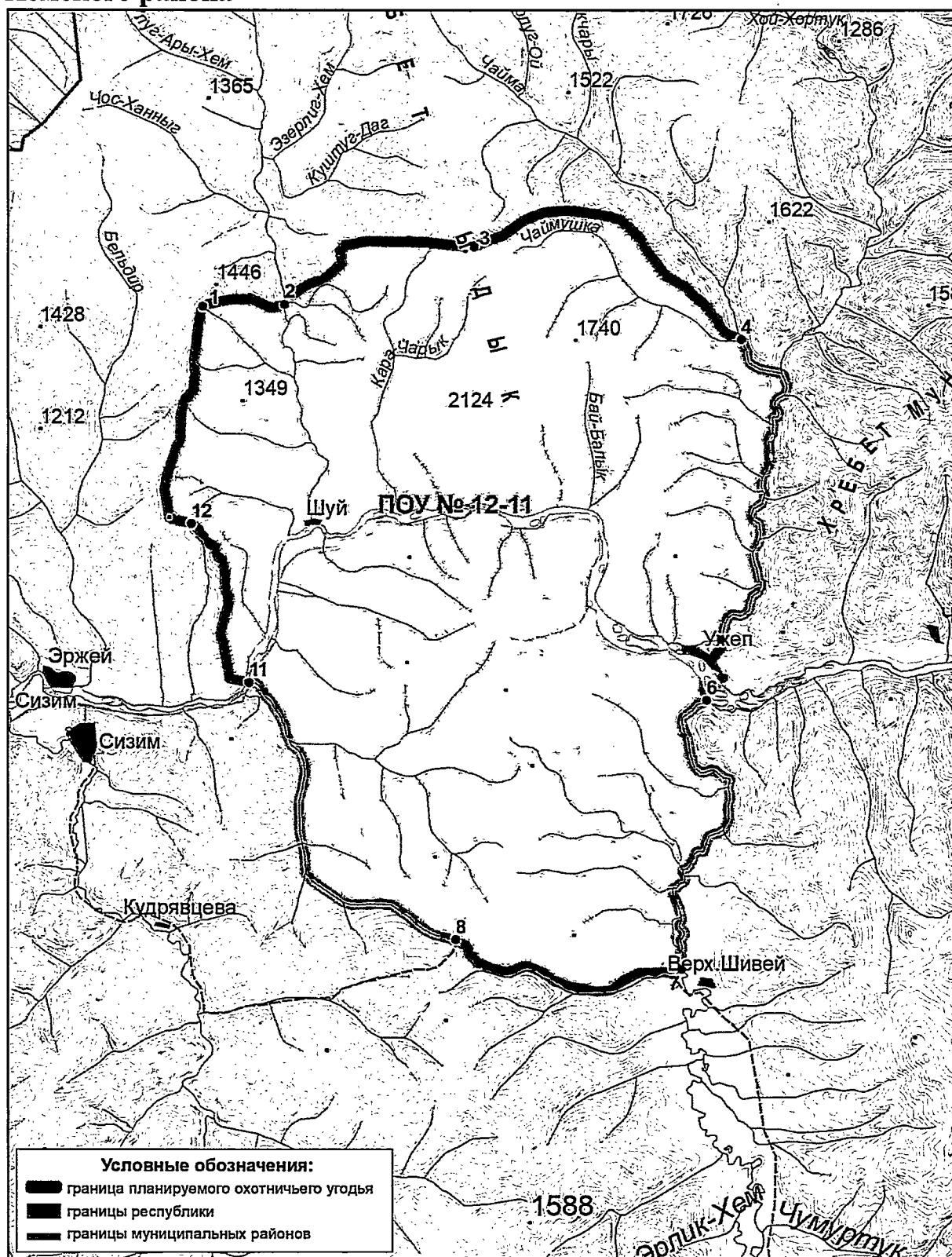
Восточная граница: от устья реки Ужеп идет в направлении юг-юго-запад по правому берегу реки по реке Чймушка до точки №5 с координатами 51° 20' 37" N; 96° 15' 12" E, далее в направлении юго-запад пересекает населенный пункт Ужеп и реку Малый Енисей к устью реки Улуг-Шивей (точка №6 с координатами 51° 19' 31" N; 96° 14' 43" E), далле идет в направлении юг по правому берегу реки Улуг-Шивей до устья реки Куржут (точка №7 с координатами 51° 14' 39" N; 96° 13' 45" E);

Южная граница: от устья реки Куржут (точка №7 с координатами 51° 14' 39" N; 96° 13' 45" E) в направлении северо-запад вдоль дороги (зимника) до точки № 8 с координатами 51° 15' 18" N; 96° 7' 14", далее в направлении северо-запад по правому безымянному водотоку до точки №9 с координатами 51° 16' 36" N; 96° 2' 57" E;

Западная граница: от точки №9 с координатами 51° 16' 36" N; 96° 2' 57" E граница идет вниз по течению безымянного водотока в направлении север до его впадения в реку Кара-Белдир (точка №10 с координатами 51° 18' 59" N; 96° 2' 34" E). От точки №10 в направлении северо-северо-запад по правому берегу реки Кара-Белдир до места впадения реки Кара-Белдир в Малый Енисей (точка № 11 с координатами 51° 20' 4" N; 96° 1' 27" E), далее пересекая реку Малый Енисей в направлении северо-северо-запад по водоразделу реки Эржей и реки Шуй через точку №12 с координатами 51° 22' 58" N; 95° 59' 54" E, и высотную отметку 1382м, далее по водоразделу реки Бельдир и реки Шуй в северо-северо-восточном направлении к точки №1 с координатами 51° 26' 53" N; 95°47' 55" E.

Карта-схема территории ПОУ №12-11 и границы охотничьего угодья в электронном виде в формате shp-файла прилагаются (в составе геоинформационной системы).

Карта-схема границ планируемого охотничьего угодья №12-11 Каа-Хемского района



Участок охотничьих угодий, планируемый к созданию охотничьего хозяйства
(ПОУ №12-12)
Площадь: 29241 га

Северная граница: от точки №1 с координатами 51° 13' 39" N; 95° 42' 4" E идет по водоразделу реки Баки и безымянному ручью в направлении восток- северо-восток до места слияния реки Анчыл и реки Бельбей (точка №2 с координатами 51° 15' 3" N; 95° 48' 49" E. От точки №2 граница пересекает водораздел реки Анчыл и реки Сизим в направлении восток и юго-восток до точки № 3 с координатами 51° 12' 58" N; 95° 54' 33" E;

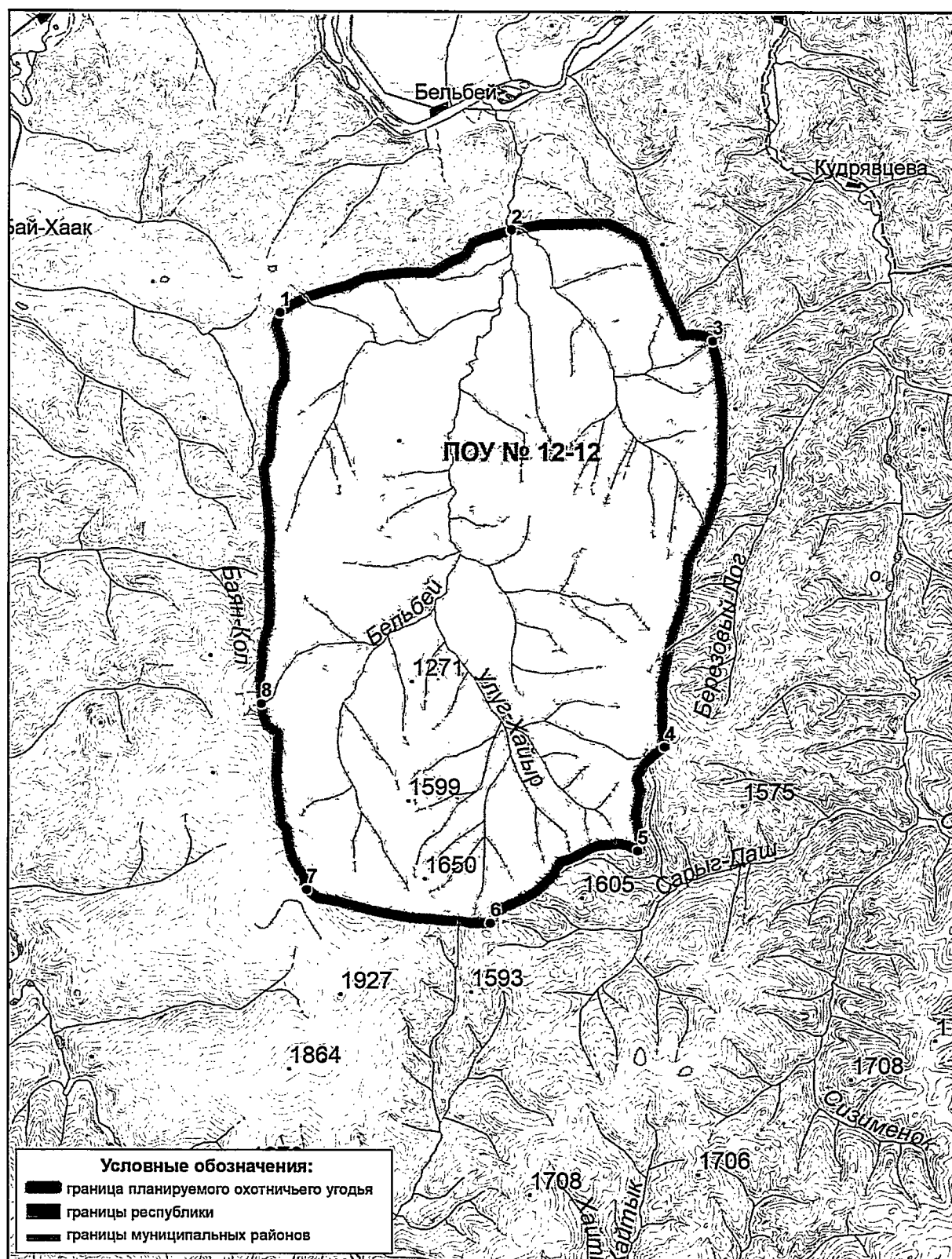
Восточная граница: от точки №3 с координатами 51° 12' 58" N; 54' 33" E идет в направлении юг и юго-запад по водоразделу реки Березовый Лог и реки Бельбей до точки №4 с координатами 51° 5' 38" N; 95° 52' 53" E, далее идет по границе ПОУ №12-9 в направлении юг до точки №5 с координатами 51° 3' 45" N; 95° 52' 2" E;

Южная граница: от точки №5 с координатами 51° 3' 45" N; 95° 52' 2" E идет границе ПОУ №12-9 до точки №6 с координатами 51° 2' 31" N; 95° 47' 45" E в направлении юго-запад. Далее, от точки №6 в западном направлении граница идет склону водораздела реки Бельбей и реки Бурен до точки №7 с координатами 51° 3' 11" N; 95° 42' 28" E;

Западная граница: от точки №7 с координатами 51° 3' 11" N; 95° 42' 28" E границе идет по водоразделу реки Бурен и реки Бельбей в направлении север, пересекает безымянную реку в точке 8№ с координатами 51° 6' 35" N; 95° 41' 17" E и выходит к исходной точке №1 с координатами 51° 13' 39" N; 95° 42' 4" E.

Карта-схема территории ПОУ №12-12 и границы охотничьего угодья в электронном виде в формате shp-файла прилагаются (в составе геоинформационной системы).

Карта-схема границ планируемого охотничьего угодья №12-12 Каа-Хемского района



Монгун-Тайгинский район*

Участок охотничьих угодий, планируемый к созданию охотничьего хозяйства

(ПОУ №13-1)

Площадь: 44574 га

Северная граница: от точки №1 с координатами 50° 10' 39" N; 89° 31' 33" E в направлении восток-северо-восток граница идет до точки №2 с координатами 50° 13' 2" N; 89° 38' 49" E;

Восточная граница: от точки №2 с координатами 50° 13' 2" N; 89° 38' 49" E в юго-юго-восточном направлении идет по водоразделу реки Сарыг-Ыйматы и реки Моген-Бурен через высотную отметку 2596 м и пересекает реку Сарыг-Ыйматы в точке №3 с координатами 50° 8' 5" N; 89° 44' 27" E. Далее от точки № 3 граница проходит в юго-западном направлении по водоразделу реки Устю-Ыйматы и безымянного ручья через высотную отметку 2780м до точки № 4 с координатами 50° 4' 5" N; 89° 41' 33" E. От точки № 4 в направлении юго-восток идет по водоразделу реки Алдыы-Ыйматы и безымянного ручья через высотную отметку 2491 м, пересекает указанную реку (точка №5 с координатами 50° 2' 59" N; 89° 47' 35" E), реку Калбак-Сай (точка № 6 с координатами 50° 2' 12" N; 89° 48' 41" E), три пересыхающих ручья и реку Чинге-Сай (точка №7 с координатами 50° 0' 18" N; 89° 52' 2" E. Далее на юго-восток до точки № 8 с координатами 49° 58' 22" N; 89° 55' 25" E;

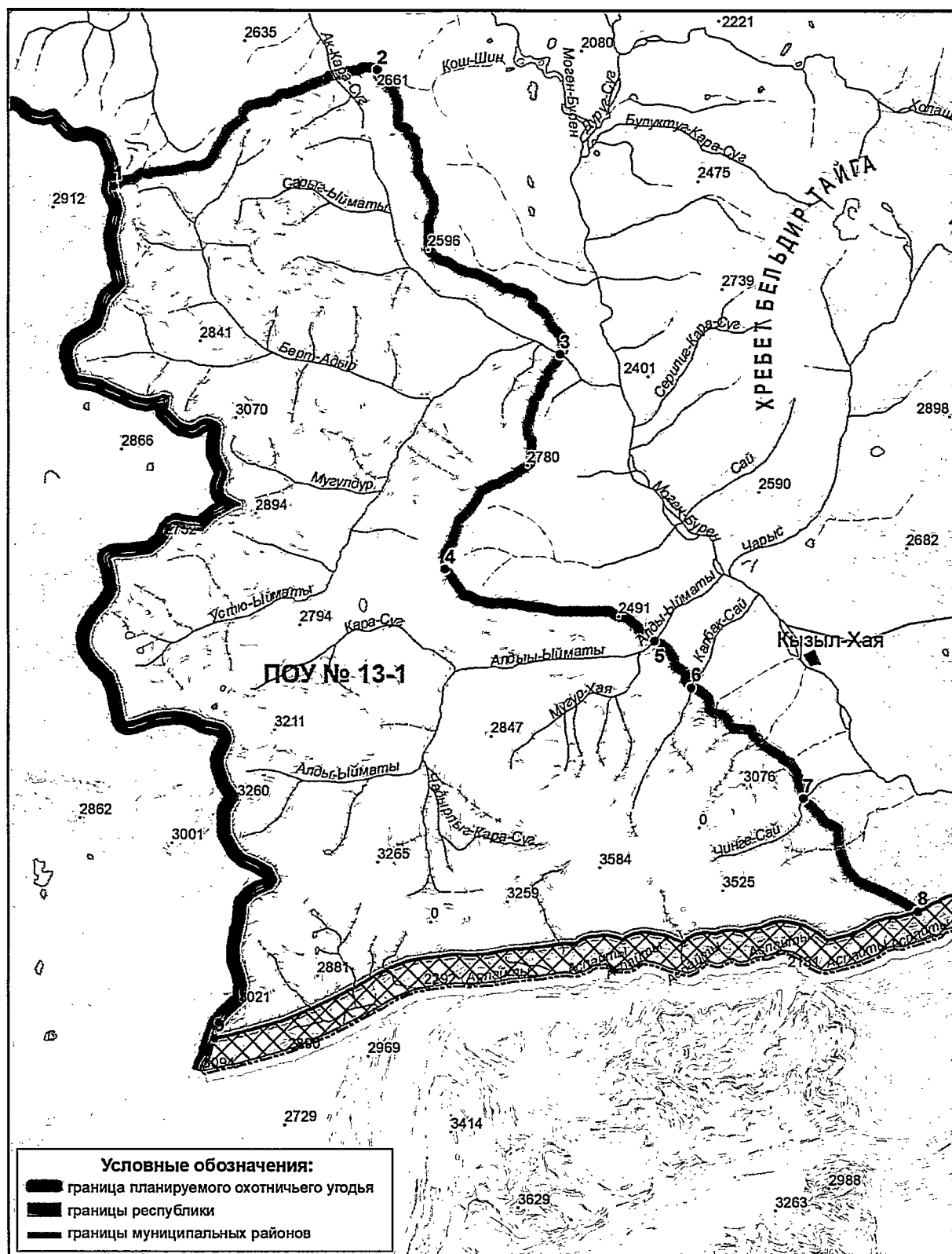
Южная граница: от точки №8 с координатами координатами 49° 58' 22" N; 89° 55' 25" E граница идет в направлении юго-запад на расстоянии 1 км вдоль государственной границы с Монголией до точки № 9 с координатами 49° 55' 22" N; 89° 35' 49" E;

Западная граница: от точки номер №9 с координатами 49° 55' 22" N; 89° 35' 49" E граница проходит по административной границе с Республикой Алтай в северном направлении.

Карта-схема территории ПОУ №13-1 и границы охотничьего угодья в электронном виде в формате shp-файла прилагаются (в составе геоинформационной системы).

*Примечание: район –кожуун

Карта-схема границ планируемого охотничьего угодья №13-1 Монгун-Тайгинского района



Овюрский район

Участок охотничьих угодий, планируемый к созданию охотничьего хозяйства
(ПОУ № 14-1)

Утратило силу. Участок охотничьих угодий, планируемый к созданию охотничьего хозяйства был преобразован в закрепленное охотничье угодье.

Тес-Хемский район*

Участок охотничьих угодий, планируемый к созданию охотничьего хозяйства (ПОУ №15-1)

Площадь: 18992 га

Северная граница: от точки №1 с координатами 50° 38' 14" N; 95° 22' 20" E граница идет в направлении восток по водоразделу реки Сайлыг-Хем и реки Улуг Кускунуг-Хем до точки №2 с координатами 50° 37' 21 " N; 95° 32' 1" E;

Восточная граница: от точки №2 с координатами 50° 37' 21 " N; 95° 32' 1" идет в юго-западном направлении по границе охранной зоны ГПБЗ "Убсунурская котловина", кл. Улар до административной границы с Эрзинским районом (точка №3 с координатами 50° 30' 14" N; 95° 27' 11" E)

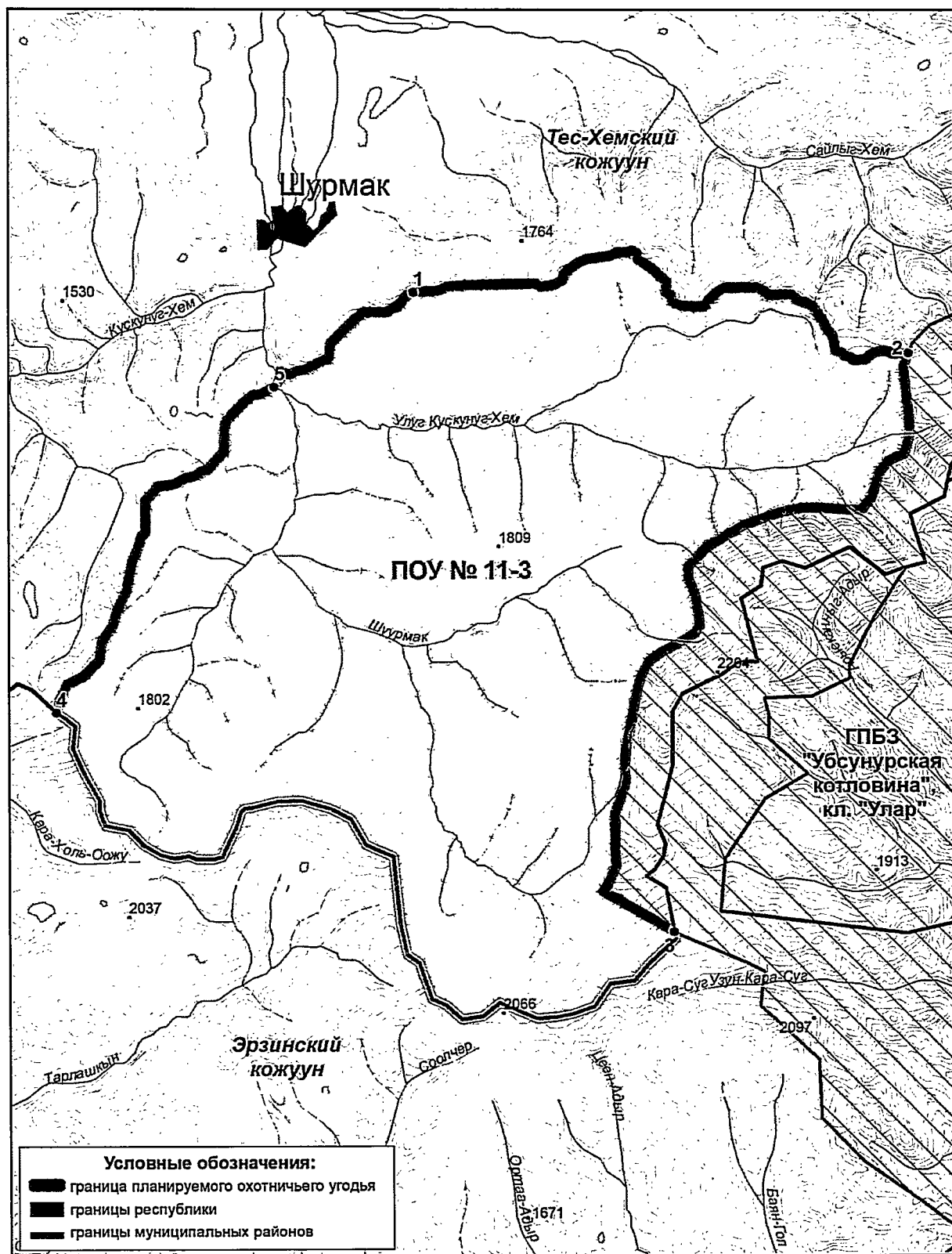
Южная граница: от точки №3 с координатами 50° 30' 14" N; 95° 27' 11" E идет по административной границе с Эрзинским районом в направлении запад-северо-запад до точки №4 с координатами 50° 33' 6 " N; 95° 15' 11" E;

Западная граница: от точки №4 с координатами 50° 33' 6 " N; 95° 15' 11" E граница идет по водоразделу реки Кускунуг-Хем и реки Шуурмак в направлении северо-северо-восток, пересекает реку Шуурмак в точке №5 с координатами 50° 37' 5" N; 95° 19' 34" E, далее в идет по водоразделу реки Шуурмак и реки Улуг Кускунуг-Хем и выходит к исходной точке №1 с координатами 50° 38' 14" N; 95° 22' 20" E.

Карта-схема территории ПОУ №11-3 и границы охотничьего угодья в электронном виде в формате shp-файла прилагаются (в составе геоинформационной системы).

*Примечание: район –кожуун

Карта-схема границ планируемого охотничьего угодья №15-1 Тес-Хемского района



Эрзинский район*

Участок охотничьих угодий, планируемый к созданию охотничьего хозяйства (ПОУ №16-1)

Площадь: 115571 га

Северная граница: от точки №1 с координатами 50° 21' 54" N; 96° 42' 26" E идет по административной границе с Тере-Хольским районом в юго-западном направлении до точки №2 с координатами 49° 59' 10" N; 97° 26' 51" E;

Восточная граница: от точки №2 с координатами 49° 59' 10" N; 97° 26' 51" E идет по водоразделу реки Коргурэ и реки Хосын-Гол через высотные отметки 2802 м и 2886 м до точки №3 с координатами 49° 54' 24" N; 97° 19' 31" E;

Южная граница: от точки №3 с координатами 49° 54' 24" N; 97° 19' 31" E; идет в западном направлении по водоразделу реки Коргурэ и её левого притока через высотную отметку 2576 м, пересекает реку Коргурэ в точке №4 с координатами 49° 57' 32 " N; 97° 6' 18" E , далее в идет по склонам водораздела реки Коргурэ и реки Сайгал через высотные отметки 2599 м и 2322 м и пересекает реку Сайгал в точке №5 с координатами 49° 57' 41" N; 97° 0' 47" E. От точки №5 граница идет в северо-западном направлении по водоразделу реки Дзайгал-Гол и реки Бурча через высотную отметку 2870 м до точки №6 с координатами 50° 4' 5" N; 96° 51' 11" E, далее идет в западном направлении по водоразделу реки Чик-Хола и реки Бурча через высотные отметки 3007 м и 2701 м до точки №7 с координатами 50° 6' 24" N; 96° 39' 30" E;

Западная граница: от точки № 7 с координатами 50° 6' 24" N; 96° 39' 30" E идет по водоразделу реки Чик-Холл и реки Даргы через высотные отметки 2836 м, 2830 м, 2846 м, далее в северном направлении идет по водоразделу реки Балыктыг-Хем и реки Ак-Адыр и пересекает реку Балыктыг-Хем в точке № 8 с координатами 50° 17' 31" N; 96° 38' 41" E . От точки №8 граница идет в северо-западном направлении по водоразделу реки Сэре-Белдир и левого притока реки Балыктыг-Хем через высотную отметку 2547 м к исходной точке № 1 с координатами 50° 21' 54" N; 96° 42' 26" E.

Карта-схема территории ПОУ №14-1 и границы охотничьего угодья в электронном виде в формате shp-файла прилагаются (в составе геоинформационной системы).

*Примечание: район –кожуун



г) дополнить приложением Г следующего содержания:

«Приложение Г

ОПИСАНИЕ ПЛАНИРУЕМЫХ ЗОН ОХРАНЫ ОХОТНИЧЬИХ РЕСУРСОВ НА ТЕРРИТОРИИ ОБЩЕДОСТУПНЫХ ОХОТНИЧЬИХ УГОДИЙ

Зона охраны охотничьих угодий в ОДОУ Монгун-Тайгинского района

Северная граница: от точки с координатами 49° 55' 22" N; 89° 35' 49" E на границе с Республикой Алтай граница идет в северо-восточном направлении на расстоянии 1 км вдоль государственной границы с Монголией до точки с координатами 50° 19' 17" N; 90° 41' 52" E на административной границе с Овюрским районом;

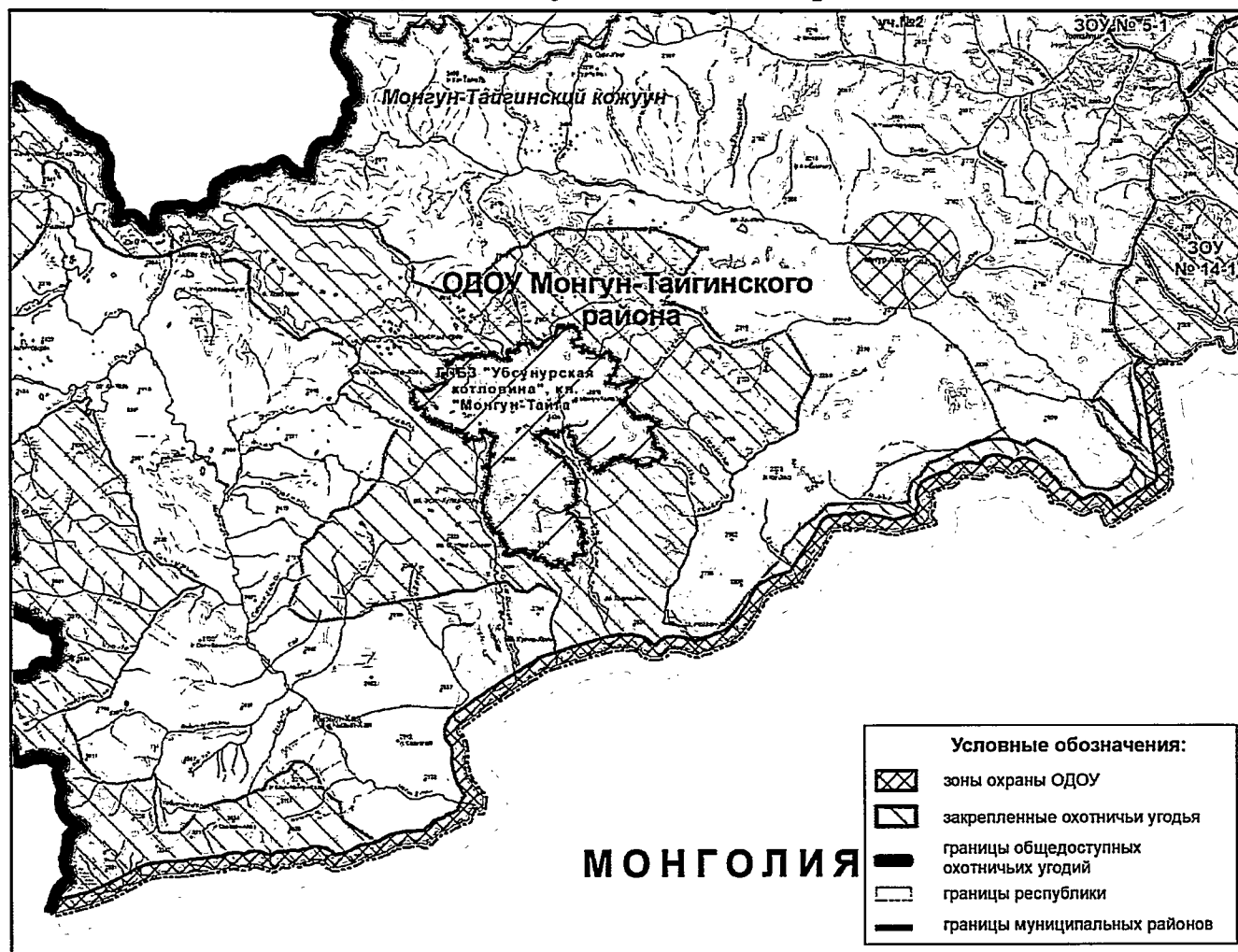
Восточная граница: от точки с координатами 50° 19' 17" N; 90° 41' 52" E граница идет в юго-восточном направлении по административной границе с Овюрским районом до точки с координатами 50° 18' 59" N; 90° 42' 42" E на государственной границе с Монголией;

Южная граница: от точки с координатами 50° 18' 59" N; 90° 42' 42" E идет в направлении юго-запад по государственной границе с Монголией до точки с координатами 49° 54' 45" N; 89° 35' 33" E (место пересечения государственной границы с Монголией с административной границей с Республикой Алтай);

Западная граница: от точки с координатами 49° 54' 45" N; 89° 35' 33" E граница идет в северо-северо-восточном направлении по административной границе с Республикой Алтай и выходит к исходной точке с координатами 49° 55' 22" N; 89° 35' 49" E.

Карта-схема территории и границы зоны охраны охотничьих угодий ОДОУ Монгун-Тайгинского района в электронном виде в формате shp-файла прилагаются (в составе геоинформационной системы).

**Карта-схема границ зоны охраны охотничьих угодий
в ОДОУ Монгун-Тайгинского района**



Зона охраны охотничьих угодий в ОДОУ Овюрского района

Участок №1:

Северная граница: от точки с координатами 50° 19' 17" N; 90° 41' 52" E на административной границе с Эрзинским районом граница идет в северо-северо-восточном направлении на расстоянии 1 км вдоль государственной границы с Монголией до точки с координатами 50° 38' 14" N; 93° 0' 27" E на границе ГПБЗ «Убсунурская котловина», кл. «Убсу-Нур»;

Восточная граница: от точки с координатами 50° 38' 14" N; 93° 0' 27" E граница идет в юго-восточном направлении по границе ГПБЗ «Убсунурская котловина», кл. «Убсу-Нур» до точки с координатами 50° 38' 2" N; 92° 59' 39" E на государственной границе с Монголией;

Южная граница: от точки с координатами 50° 38' 2" N; 92° 59' 39" E идет в направлении юг-юго-запад по государственной границе с Монголией до точки с координатами 50° 18' 59" N; 90° 42' 42" E (место пересечения государственной границы с Монголией с административной границей с Монгун-Тайгинским районом);

Западная граница: от точки с координатами 50° 18' 59" N; 90° 42' 42" E граница идет в северо-западном направлении по административной границе с Монгун-Тайгинским районом и выходит к исходной точке с координатами 50° 19' 17" N; 90° 41' 52" E.

Участок №2:

Северная граница: от точки с координатами 50° 37' 15" N; 93° 19' 19" E на границе ГПБЗ «Убсунурская котловина», кл. «Убсу-Нур» граница идет в направлении северо-восток на расстоянии 1 км вдоль государственной границы с Монголией до точки с координатами 50° 38' 9" N; 93° 22' 10" E на административной границе с Тес-Хемским районом;

Восточная граница: от точки с координатами 50° 38' 9" N; 93° 22' 10" E граница идет в юго-восточном направлении по административной границе с Тес-Хемским районом до точки с координатами 50° 37' 52" N; 93° 23' 8" E на государственной границей с Монголией;

Южная граница: от точки с координатами 50° 37' 52" N; 93° 23' 8" E идет в направлении юго-запад по государственной границе с Монголией до точки с координатами 50° 36' 37" N; 93° 19' 56" E (место пересечения государственной границы с Монголией с границей ГПБЗ «Убсунурская котловина», кл. «Убсу-Нур»);

Западная граница: от точки с координатами 50° 36' 37" N; 93° 19' 56" E граница идет в северо-западном направлении по границе ГПБЗ «Убсунурская котловина», кл. «Убсу-Нур» и выходит к исходной точке с координатами 50° 37' 15" N; 93° 19' 19" E.

Карта-схема территории и границы зоны охраны охотничьих угодий ОДОУ Овюрского района в электронном виде в формате shp-файла прилагаются (в составе геоинформационной системы).

Карта-схема границ зоны охраны охотничьих угодий в ОДОУ Овюрского района



Зона охраны охотничьих угодий в ОДОУ Тере-Хольского района

Северная граница: от точки с координатами 50° 48' 4" N; 97° 56' 56" E на границе ПП «Тыва», кл. «Уш-Белдир» идет в восточном направлении по указанной границе до точки с координатами 50° 48' 0" N; 97° 57' 48" E на государственной границе с Монголией;

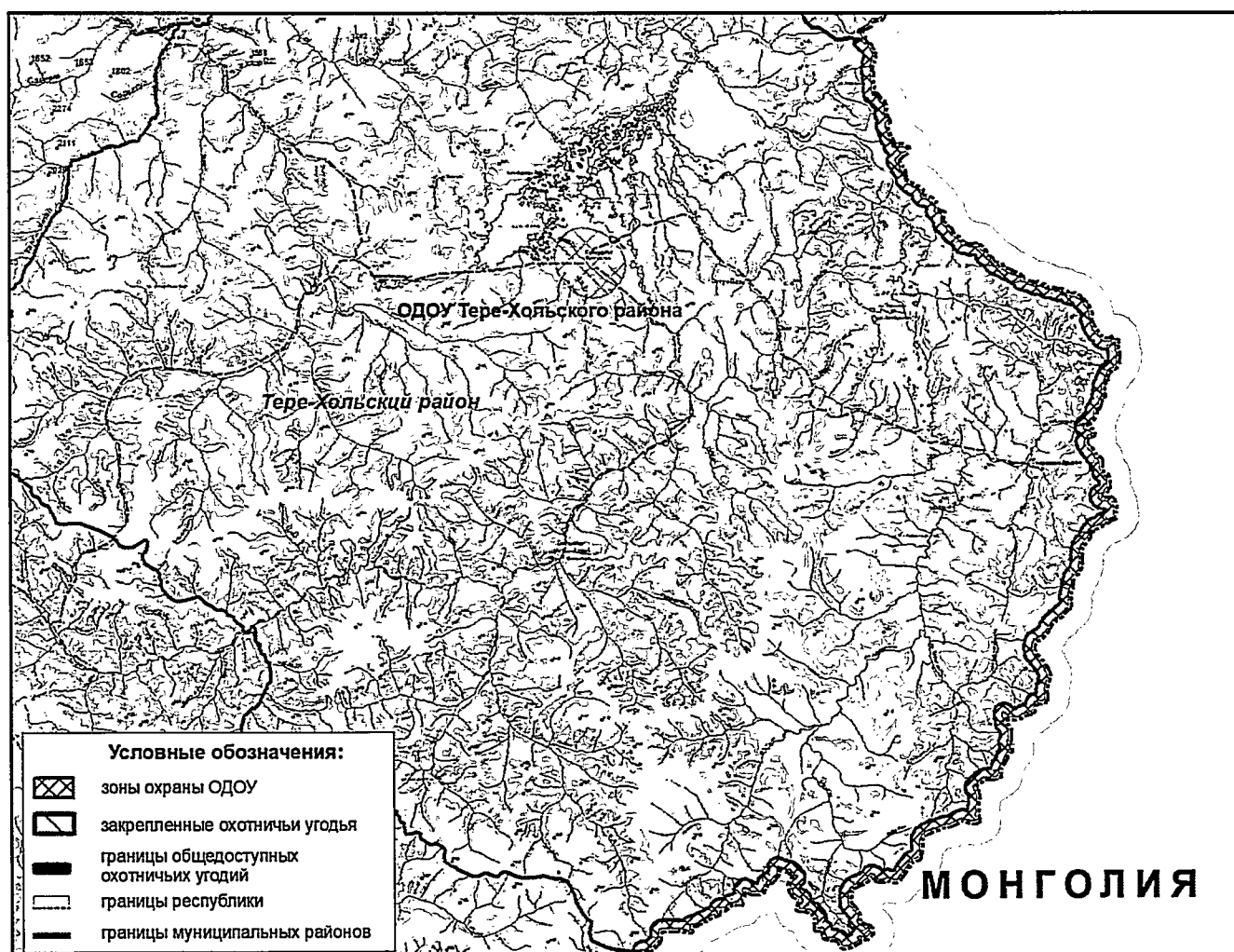
Восточная граница: от точки с координатами 50° 48' 0" N; 97° 57' 48" E; граница идет в юго-юго-западном направлении по государственной границе с Монголией до точки с координатами 49° 55' 28" N; 97° 32' 58" E на административной границе с Эрзинским районом;

Южная граница: от точки с координатами 49° 55' 28" N; 97° 32' 58" E идет в западном направлении по административной границе с Эрзинским районом до точки с координатами 49° 55' 27" N; 97° 32' 7" E;

Западная граница: от точки с координатами 49° 55' 27" N; 97° 32' 7" E; граница идет в северо-северо-восточном направлении на расстоянии 1 км вдоль государственной границы с Монголией и выходит к исходной точке с координатами 50° 48' 4" N; 97° 56' 56" E.

Карта-схема территории и границы зоны охраны охотничьих угодий ОДОУ Тере-Хольского района в электронном виде в формате shp-файла прилагаются (в составе геоинформационной системы).

Карта-схема границ зоны охраны охотничьих угодий в ОДОУ Тере-Хольского района



Зона охраны охотничьих угодий в ОДОУ Тес-Хемского района

Участок №1:

Северная граница: от точки с координатами 50° 36' 15 " N; 94° 2' 46" E на границе ГПБЗ «Убсунурская котловина», кл. «Оруку-Шынаа» граница идет в направлении юго-восток на расстоянии 1 км вдоль государственной границы с Монголией до точки с координатами 50° 8' 12" N; 94° 32' 40" E на административной границе с Эрзинским районом;

Восточная граница: от точки с координатами 50° 8' 12" N; 94° 32' 40" E граница идет в юго-восточном направлении по административной границе с Эрзинским районом до точки с координатами 50° 8' 4" N; 94° 31' 53" E на государственной границе с Монголией;

Южная граница: от точки с координатами 50° 8' 4" N; 94° 31' 53" E; идет в направлении северо-запад по государственной границе с Монголией до точки с координатами 50° 35' 43" N; 94° 2' 40" E (место пересечения государственной границы ГПБЗ «Убсунурская котловина», кл. «Оруку-Шынаа» с границей ГПБЗ «Убсунурская котловина», кл. «Оруку-Шынаа»);

Западная граница: от точки с координатами 50° 35' 43" N; 94° 2' 40" E граница идет в северном направлении по границе ГПБЗ «Убсунурская котловина», кл. «Оруку-Шынаа» и выходит к исходной точке с координатами 50° 36' 15" N; 94° 2' 46" E.

Участок №2:

Северная граница: от точки с координатами 50° 38' 9" N; 93° 22' 10" E на административной границе с Овюрским районом граница идет в северном направлении на расстоянии 1 км вдоль государственной границы с Монголией до точки с координатами 50° 38' 4" N; 93° 28' 37" E на границе с ГПБЗ «Убсунурская котловина», кл. «Оруку-Шынаа»;

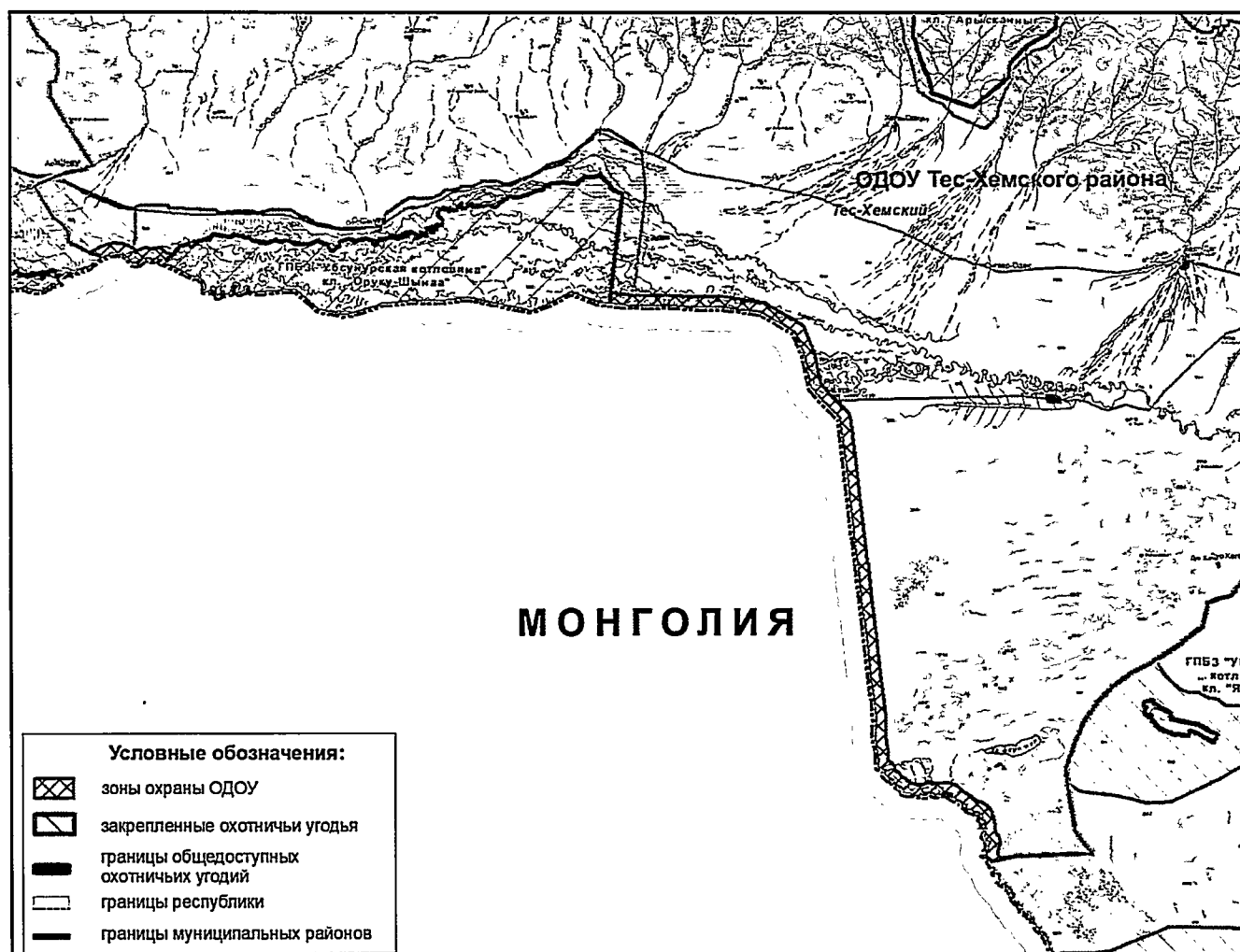
Восточная граница: от точки с координатами 50° 38' 4" N; 93° 28' 37" E граница идет в юго-юго-западном направлении по границе с ГПБЗ «Убсунурская котловина», кл. «Оруку-Шынаа» до точки с координатами 50° 37' 37" N; 93° 28' 5" E на государственной границе с Монголией;

Южная граница: от точки с координатами 50° 37' 37" N; 93° 28' 5" E идет в направлении запад по государственной границе с Монголией до точки с координатами 37' 52" N; 93° 23' 8" E (место пересечения государственной границы с Монголией с административной границей с Овюрским районом)

Западная граница: от точки с координатами координатами 50° 37' 52" N; 93° 23' 8" E; граница идет в северо-западном направлении по административной границе с Овюрским районом и выходит к исходной точке с координатами 50° 38' 9" N; 93° 22' 10" E.

Карта-схема территории и границы зоны охраны охотничьих угодий ОДОУ Овюрского района в электронном виде в формате shp-файла прилагаются (в составе геоинформационной системы).

Карта-схема границ зоны охраны охотничьих угодий в ОДОУ Тес-Хемского района



Зона охраны охотничьих угодий в ОДОУ Эрзинского района

Участок №1:

Северная граница: от точки с координатами 49° 55' 28" N; 95° 29' 41" E на границе ГПБЗ «Убсунурская котловина», кл. «Цугээр-Элс» граница идет в восточном направлении на расстоянии 1 км вдоль государственной границы с Монголией до точки с координатами 49° 55' 27" N; 97° 32' 7" E на административной границе с Тере-Хольским районом;

Восточная граница: от точки с координатами 49° 55' 27" N; 97° 32' 7" E граница идет в восточном направлении по административной границе с Тере-Хольским районом до точки с координатами 49° 55' 28" N; 97° 32' 58" E на государственной границе с Монголией;

Южная граница: от точки с координатами 49° 55' 28" N; 97° 32' 58" E идет в направлении западном по государственной границе с Монголией до точки с координатами 49° 54' 50" N; 95° 29' 29" E (место пересечения государственной границы с Монголией с границей ГПБЗ «Убсунурская котловина», кл. «Цугээр-Элс»);

Западная граница: от точки с координатами 49° 54' 50" N; 95° 29' 29" E; граница идет в северо-восточном направлении по границе с ГПБЗ «Убсунурская котловина», кл. «Цугээр-Элс» и выходит к исходной точке с координатами 49° 55' 28" N; 95° 29' 41" E.

Участок №2:

Северная граница: от точки с координатами 50° 8' 12" N; 94° 32' 40" E граница идет в юго-восточном направлении на расстоянии 1 км вдоль государственной границы с Монголией до точки координатами 49° 57' 58" N; 95° 25' 6 " E на границе с ГПБЗ «Убсунурская котловина», кл. «Цугээр-Элс»;

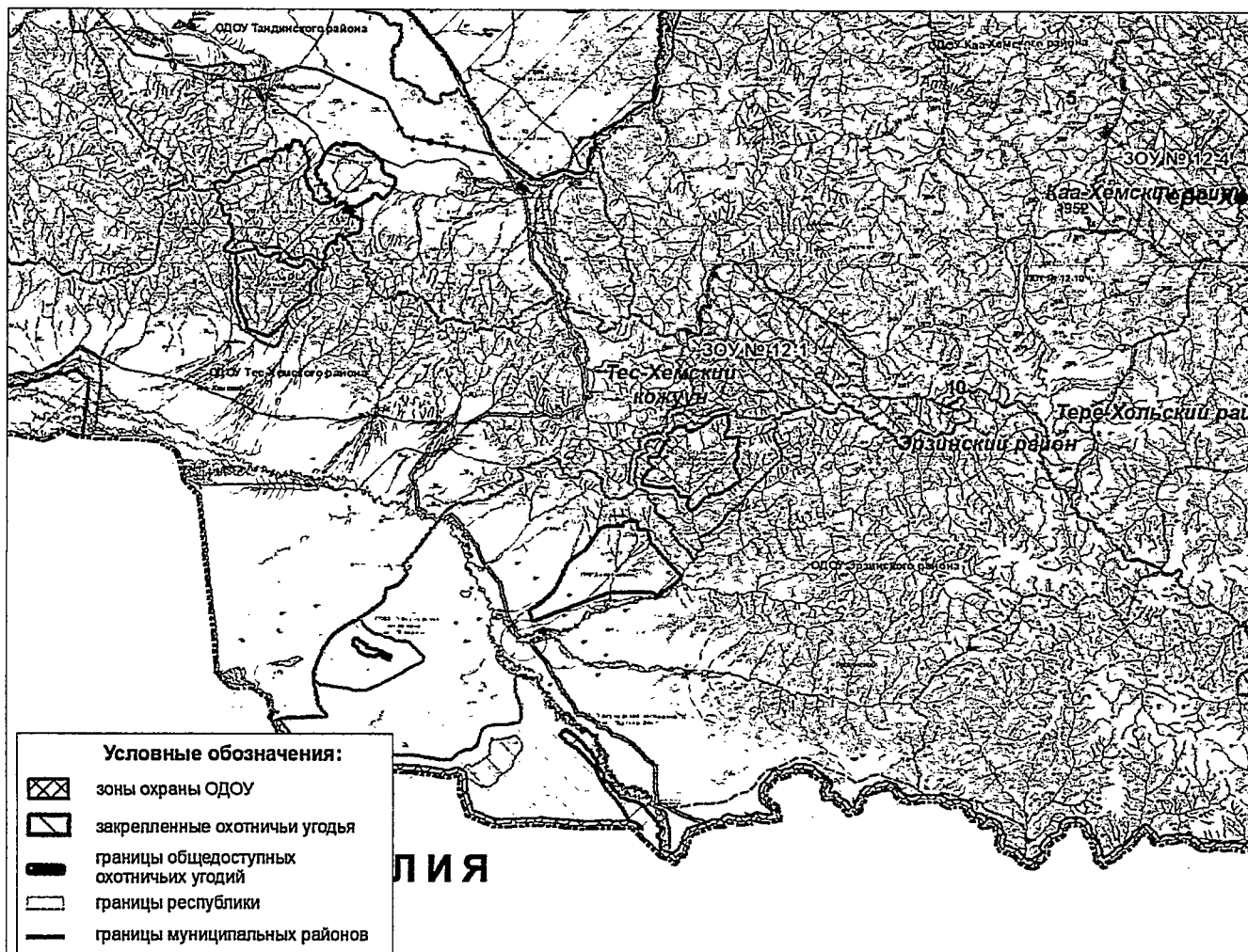
Восточная граница: от точки с координатами 49° 57' 58 " N; 95° 25' 6 " E); граница идет в юго-восточном направлении по границе с ГПБЗ «Убсунурская котловина», кл. «Цугээр-Элс» до точки с координатами 49° 57' 8" N; 95° 25' 59" E на государственной границе с Монголией;

Южная граница: от точки с координатами 49° 57' 8" N; 95° 25' 59" E идет в направлении северо-запад по государственной границе с Монголией до точки с координатами 50° 8' 4" N; 94° 31' 53" E (место пересечения государственной границы с Монголией с административной границей с Тес-Хемским районом).

Западная граница: от точки с координатами 50° 8' 4" N; 94° 31' 53" E; граница идет в северо-восточном направлении по административной границе с Тес-Хемским районом и выходит к исходной точке с координатами 50° 8' 1,271" N; 94° 32' 40" E.

Карта-схема территории и границы зоны охраны охотничьих угодий ОДОУ Монгун-Тайгинского района в электронном виде в формате shp-файла прилагаются (в составе геоинформационной системы).

Карта-схема границ зоны охраны охотничьих угодий в ОДОУ Эрзинского района



».

2. Разместить настоящий Указ на «Официальном интернет - портале правовой информации» (www.pravo.gov.ru) и официальном сайте Республики Тыва в информационно-телекоммуникационной сети «Интернет».

3. Контроль за исполнением настоящего Указа возложить на руководителя (председателя) Государственного комитета по охране объектов животного мира Республики Тыва Салчака А.О.

Глава Республики Тыва

г. КЫЗЫЛ
12 мая 2025 года
№ 109



В. Ховалыг