



ЗАКОН РЕСПУБЛИКИ ТАТАРСТАН

Об изменении границ территорий отдельных муниципальных образований и внесении изменений в Закон Республики Татарстан «Об установлении границ территорий и статусе муниципального образования «Нижнекамский муниципальный район» и муниципальных образований в его составе»

Принят
Государственным Советом
Республики Татарстан
17 июля 2025 года

Статья 1

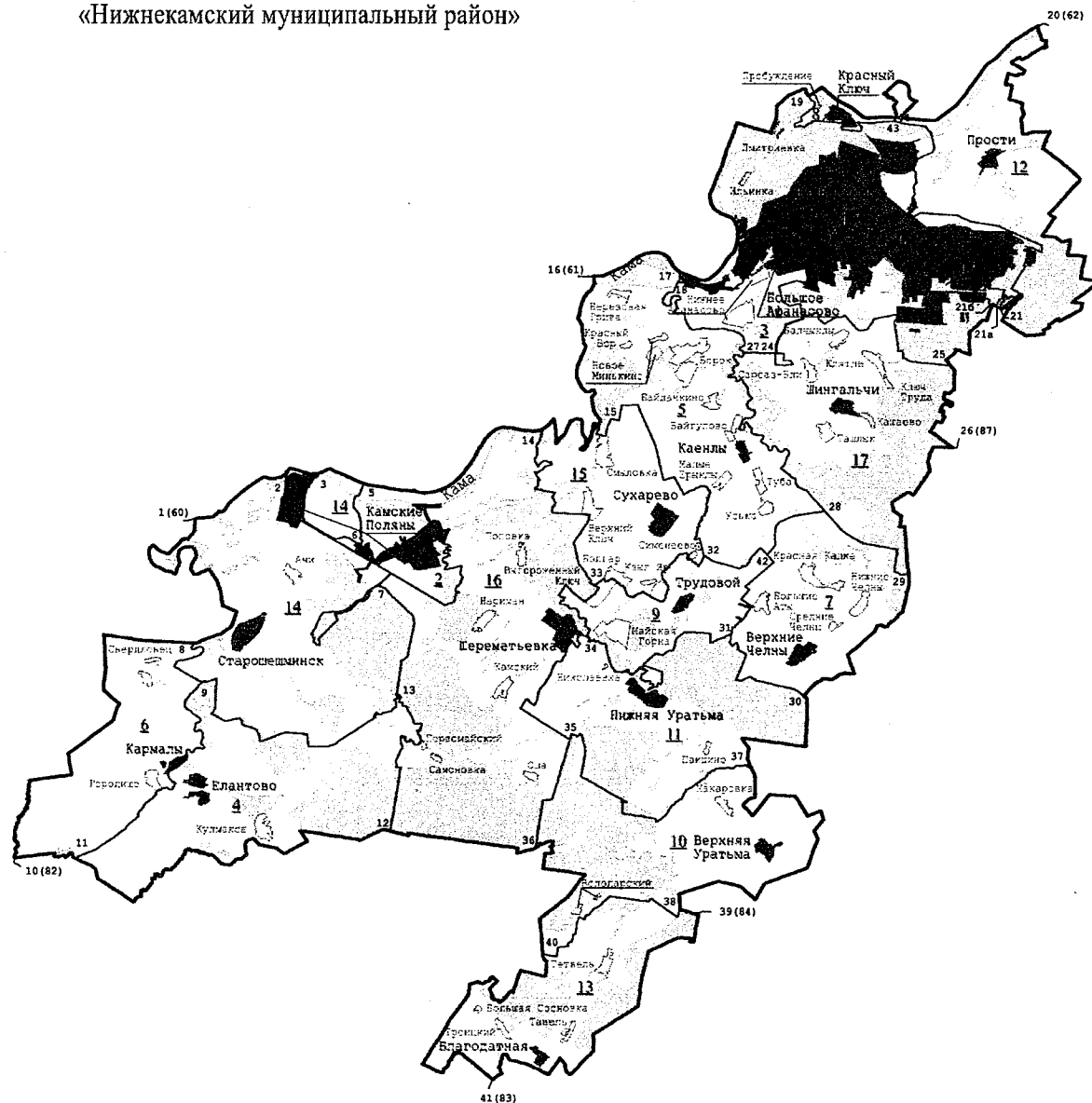
Изменить границы территорий муниципальных образований «город Нижнекамск», «Афанасовское сельское поселение» и «Простинское сельское поселение», входящих в состав Нижнекамского муниципального района Республики Татарстан, согласно приложению к настоящему Закону.

Статья 2

Внести в Закон Республики Татарстан от 31 января 2005 года № 31-ЗРТ «Об установлении границ территорий и статусе муниципального образования «Нижнекамский муниципальный район» и муниципальных образований в его составе» (Ведомости Государственного Совета Татарстана, 2005, № 1 (II часть); 2008, № 12 (IX часть); 2014, № 12 (VIII часть); Собрание законодательства Республики Татарстан, 2016, № 40 (часть I); 2024, № 47 (часть I) следующие изменения:

- 1) приложение 1 изложить в следующей редакции:

границ муниципальных образований, входящих в состав
муниципального образования
«Нижнекамский муниципальный район»



границ муниципального района

- | | | |
|---------|------------|-----------------------------------|
| 1 (60) | - 16 (61)- | Мамадышский муниципальный район |
| 16 (61) | - 20 (62)- | Елабужский муниципальный район |
| 20 (62) | - 26 (87) | Тукаевский муниципальный район |
| 26 (87) | - 39 (84)- | Занский муниципальный район |
| 39 (84) | - 41 (83)- | Альметьевский муниципальный район |
| 41 (83) | - 10 (82) | Новошешемский муниципальный район |
| 10 (82) | - 1 (60)- | Чистопольский муниципальный район |

Городские и сельские поселения,
входящие в состав муниципального образования
«Нижнекамский муниципальный район»

№ на карте-схеме	Муниципальное образование
1	город Нижнекамск
2	поселок городского типа Камские Поляны
3	Афанасовское сельское поселение
4	Елантовское сельское поселение
5	Каенлинское сельское поселение
6	Кармалинское сельское поселение
7	Краснокадкинское сельское поселение
8	Красноключинское сельское поселение
9	Майскогорское сельское поселение
10	Макаровское сельское поселение
11	Нижнеуратьминское сельское поселение
12	Простинское сельское поселение
13	Сосновское сельское поселение
14	Старошешминское сельское поселение
15	Сухаревское сельское поселение
16	Шереметьевское сельское поселение
17	Шингальчинское сельское поселение

»;

2) в приложении 3:

а) абзац пятый изложить в следующей редакции:

«Граница муниципального образования «город Нижнекамск» по смежеству с Простинским сельским поселением проходит от узловой точки 43 на восток 1,9 км по северной границе острова Песчаный, затем идет на юго-восток 600 м по акватории Куйбышевского водохранилища, затем проходит по сельскохозяйственным угодьям на юг ломаной линией 1,0 км, пересекая ручей и массивы древесно-кустарниковой растительности, на юго-запад 1,2 км, пересекая ручей и прибрежные полосы древесно-кустарниковой растительности, 150 м по болоту, пересекая ручей, 750 м по автодороге Нижнекамск – Соболеково, далее идет на юг ломаной линией 1,3 км по сельскохозяйственным угодьям, неоднократно пересекая ручей и прибрежные массивы древесно-кустарниковой растительности, затем проходит вверх по течению ручья 50 м, далее идет на юг ломаной линией 800 м по сельскохозяйственным угодьям, неоднократно пересекая ручьи, затем проходит на юго-запад ломаной линией 1,4 км по северной, восточной и южной границам гаражного кооператива, 50 м по юго-восточной границе полосы отвода профилированной автодороги, затем идет на юго-восток ломаной линией 6,9 км по сельскохозяйственным угодьям, пересекая овраги, полосы отвода

профилированных автодорог и автодороги Нижнекамск – Прости, ручьи, массивы древесно-кустарниковой растительности и леса, 800 м по юго-западной границе обособленных участков лесного квартала 114 Биклянского участкового лесничества Государственного бюджетного учреждения Республики Татарстан «Нижнекамское лесничество», далее по просеке данного лесничества на юго-восток 1,0 км, на юг 450 м, на северо-запад 800 м, затем идет ломаной линией по границе промышленного объекта на юг 1,8 км, на северо-запад 500 м, далее ломаной линией на юго-запад 2,2 км до границы лесного квартала 78 Биклянского участкового лесничества Государственного бюджетного учреждения Республики Татарстан «Нижнекамское лесничество», затем 580 м на юго-восток вдоль лесного массива лесного квартала 79 Биклянского участкового лесничества Государственного бюджетного учреждения Республики Татарстан «Нижнекамское лесничество», далее ломаной линией 700 м на юго-запад по границе данного лесного массива, далее ломаной линией 170 м на северо-восток до границы лесного массива лесного квартала 79 Биклянского участкового лесничества Государственного бюджетного учреждения Республики Татарстан «Нижнекамское лесничество», затем 140 м по границе данного лесного массива, далее ломаной линией 260 м на юго-запад вдоль границы лесного массива лесного квартала 78, затем 300 м на северо-запад вдоль данного лесного массива, далее 60 м на юго-запад по лесной просеке, затем 110 м на юго-запад вдоль данного лесного массива, далее на северо-запад 210 м ломаной линией по сельскохозяйственным угодьям, пересекая дорогу, затем ломаной линией на северо-запад 270 м по границе лесного массива лесного квартала 89 Биклянского участкового лесничества Государственного бюджетного учреждения Республики Татарстан «Нижнекамское лесничество», далее ломаной линией на юго-запад 480 м по границе лесного массива лесного квартала 89 до узловой точки 21, расположенной в 9,0 км на юго-восток от села Прости на стыке границ муниципального образования «город Нижнекамск», Простинского сельского поселения и Тукаевского муниципального района.»;

б) абзац восьмой изложить в следующей редакции:

«Граница муниципального образования «город Нижнекамск» по смежеству с Афанасовским сельским поселением проходит от узловой точки 24 на восток 30 м по северной границе городской свалки, далее идет на северо-восток ломаной линией 2,0 км по сельскохозяйственным угодьям, 300 м по северо-западной границе полосы отвода профилированной автодороги, 850 м по профилированной автодороге, затем проходит на северо-запад 100 м по юго-западной границе полосы отвода профилированной автодороги, 900 м по западной границе лесного квартала 35 Биклянского участкового лесничества Государственного бюджетного учреждения Республики Татарстан «Нижнекамское лесничество», далее идет на юго-запад 300 м по сельскохозяйственным угодьям, 400 м по южной границе и на северо-запад ломаной линией 900 м по юго-западной, западной границам лесного квартала 31, проходит 650 м по западной границе и на северо-восток 450 м по северо-западной границе лесного квартала 29, идет 400 м по сельскохозяйственным угодьям, пересекая полосу отвода Куйбышевской железной дороги, 300 м по северо-западной границе и на восток 300 м по северной границе лесного квартала 30, по болоту 100 м и на юг 50 м, затем проходит на северо-восток 350 м

по профилированной автодороге, далее идет на север 700 м по автодороге Нижнекамск – детский оздоровительный лагерь труда и отдыха, затем проходит на северо-восток 500 м по автодороге Чистополь – Нижнекамск до ручья, идет вниз по его течению 200 м, далее проходит по сельскохозяйственным угодьям на северо-запад ломаной линией 400 м, дважды пересекая ручей и обрывистый левый берег, на юго-восток 250 м, пересекая ручей, на северо-восток 150 м, затем идет на северо-запад 150 м по юго-западной границе, на северо-восток ломаной линией 150 м по северо-западной границе промышленного объекта, далее проходит на север ломаной линией 200 м по западной и северной границам промышленного объекта, затем идет по сельскохозяйственным угодьям ломаной линией на север 300 м и на северо-запад 300 м, пересекая пересыхающий ручей, проходит вниз по течению данного пересыхающего ручья 700 м до его впадения в другой ручей, идет вверх по его течению 900 м, далее проходит на северо-запад 100 м по сельскохозяйственным угодьям, 250 м по юго-западной границе гаражного кооператива, ломаной линией 600 м по сельскохозяйственным угодьям, затем идет на юго-запад 600 м по днищу оврага, ломаной линией 2,1 км по сельскохозяйственным угодьям, далее проходит на север 500 м по днищу оврага, затем идет по сельскохозяйственным угодьям на север 250 м, на юго-запад ломаной линией 1,3 км, на юг 100 м, далее проходит на юго-восток 350 м по западной границе оврага, затем идет на юго-запад ломаной линией 2,9 км по сельскохозяйственным угодьям до ручья, проходит вниз по его течению 100 м, далее идет на юг 100 м по восточной границе, на юго-запад 450 м по юго-восточной границе, пересекая полосу отвода профилированной автодороги, на юго-запад 800 м по границе профилированной автодороги, затем проходит на восток 200 м по северной границе полосы отвода автодороги Нижнекамск – Причал, далее идет по сельскохозяйственным угодьям на запад ломаной линией 1,3 км, пересекая полосы отвода автодороги Нижнекамск – Причал, Куйбышевской железной дороги, на юго-запад 700 м, на северо-запад ломаной линией 2,6 км, пересекая полосу отвода профилированной автодороги, болота и многократно озеро, до узловой точки 18, расположенной на реке Зай в 3,3 км на северо-восток от деревни Березовая Грива на стыке границ муниципального образования «город Нижнекамск», Афанасовского и Каенлинского сельских поселений.»;

3) абзац третий приложения 5 изложить в следующей редакции:

«Граница Афанасовского сельского поселения по смежеству с муниципальным образованием «город Нижнекамск» проходит от узловой точки 24, расположенной в 1,6 км на северо-запад от села Сарсаз-Бли на стыке границ Афанасовского сельского поселения, муниципального образования «город Нижнекамск» и Шингальчинского сельского поселения, на восток 30 м по северной границе городской свалки, далее идет на северо-восток ломаной линией 2,0 км по сельскохозяйственным угодьям, 300 м по северо-западной границе полосы отвода профилированной автодороги, 850 м по профилированной автодороге, затем проходит на северо-запад 100 м по юго-западной границе полосы отвода профилированной автодороги, 900 м по западной границе лесного квартала 35 Биклянского участкового лесничества Государственного бюджетного учреждения Республики Татарстан «Нижнекамское лесничество», далее идет на юго-запад 300 м

по сельскохозяйственным угодьям, 400 м по южной границе и на северо-запад ломаной линией 900 м по юго-западной, западной границам лесного квартала 31, проходит 650 м по западной границе и на северо-восток 450 м по северо-западной границе лесного квартала 29, идет 400 м по сельскохозяйственным угодьям, пересекая полосу отвода Куйбышевской железной дороги, 300 м по северо-западной границе и на восток 300 м по северной границе лесного квартала 30, по болоту 100 м и на юг 50 м, затем проходит на северо-восток 350 м по профилированной автодороге, далее идет на север 700 м по автодороге Нижнекамск – детский оздоровительный лагерь труда и отдыха, затем проходит на северо-восток 500 м по автодороге Чистополь – Нижнекамск до ручья, идет вниз по его течению 200 м, далее проходит по сельскохозяйственным угодьям на северо-запад ломаной линией 400 м, дважды пересекая ручей и обрывистый левый берег, на юго-восток 250 м, пересекая ручей, на северо-восток 150 м, затем идет на северо-запад 150 м по юго-западной границе, на северо-восток ломаной линией 150 м по северо-западной границе промышленного объекта, далее проходит на север ломаной линией 200 м по западной и северной границам промышленного объекта, затем идет по сельскохозяйственным угодьям ломаной линией на север 300 м и на северо-запад 300 м, пересекая пересыхающий ручей, проходит вниз по течению данного пересыхающего ручья 700 м до его впадения в другой ручей, идет вверх по его течению 900 м, далее проходит на северо-запад 100 м по сельскохозяйственным угодьям, 250 м по юго-западной границе гаражного кооператива, ломаной линией 600 м по сельскохозяйственным угодьям, затем идет на юго-запад 600 м по днищу оврага, ломаной линией 2,1 км по сельскохозяйственным угодьям, далее проходит на север 500 м по днищу оврага, затем идет по сельскохозяйственным угодьям на север 250 м, на юго-запад ломаной линией 1,3 км, на юг 100 м, далее проходит на юго-восток 350 м по западной границе оврага, затем идет на юго-запад ломаной линией 2,9 км по сельскохозяйственным угодьям до ручья, проходит вниз по его течению 100 м, далее идет на юг 100 м по восточной границе, на юго-запад 450 м по юго-восточной границе, пересекая полосу отвода профилированной автодороги, на юго-запад 800 м по границе профилированной автодороги, затем проходит на восток 200 м по северной границе полосы отвода автодороги Нижнекамск – Причал, далее идет по сельскохозяйственным угодьям на запад ломаной линией 1,3 км, пересекая полосы отвода автодороги Нижнекамск – Причал, Куйбышевской железной дороги, на юго-запад 700 м, на северо-запад ломаной линией 2,6 км, пересекая полосу отвода профилированной автодороги, болота и многократно озеро, до узловой точки 18, расположенной на реке Зай в 3,3 км на северо-восток от деревни Березовая Грива на стыке границ Афанасовского сельского поселения, муниципального образования «город Нижнекамск» и Каенлинского сельского поселения.»;

4) абзац шестой приложения 14 изложить в следующей редакции:

«Граница Простинского сельского поселения по смежеству с муниципальным образованием «город Нижнекамск» проходит от узловой точки 43 на восток 1,9 км по северной границе острова Песчаный, затем идет на юго-восток 600 м по акватории Куйбышевского водохранилища, затем проходит по

сельскохозяйственным угодьям на юг ломаной линией 1,0 км, пересекая ручей и массивы древесно-кустарниковой растительности, на юго-запад 1,2 км, пересекая ручей и прибрежные полосы древесно-кустарниковой растительности, 150 м по болоту, пересекая ручей, 750 м по автодороге Нижнекамск – Соболеково, далее идет на юг ломаной линией 1,3 км по сельскохозяйственным угодьям, неоднократно пересекая ручей и прибрежные массивы древесно-кустарниковой растительности, затем проходит вверх по течению ручья 50 м, далее идет на юг ломаной линией 800 м по сельскохозяйственным угодьям, неоднократно пересекая ручьи, затем проходит на юго-запад ломаной линией 1,4 км по северной, восточной и южной границам гаражного кооператива, 50 м по юго-восточной границе полосы отвода профилированной автодороги, затем идет на юго-восток ломаной линией 6,9 км по сельскохозяйственным угодьям, пересекая овраги, полосы отвода профилированных автодорог и автодороги Нижнекамск – Прости, ручьи, массивы древесно-кустарниковой растительности и леса, 800 м по юго-западной границе обособленных участков лесного квартала 114 Биклянского участкового лесничества Государственного бюджетного учреждения Республики Татарстан «Нижнекамское лесничество», далее по просеке данного лесничества на юго-восток 1,0 км, на юг 450 м, на северо-запад 800 м, затем идет ломаной линией по границе промышленного объекта на юг 1,8 км, на северо-запад 500 м, далее ломаной линией на юго-запад 2,2 км до границы лесного квартала 78 Биклянского участкового лесничества Государственного бюджетного учреждения Республики Татарстан «Нижнекамское лесничество», затем 580 м на юго-восток вдоль лесного массива лесного квартала 79 Биклянского участкового лесничества Государственного бюджетного учреждения Республики Татарстан «Нижнекамское лесничество», далее ломаной линией 700 м на юго-запад по границе данного лесного массива, далее ломаной линией 170 м на северо-восток до границы лесного массива лесного квартала 79 Биклянского участкового лесничества Государственного бюджетного учреждения Республики Татарстан «Нижнекамское лесничество», затем 140 м по границе данного лесного массива, далее ломаной линией 260 м на юго-запад вдоль границы лесного массива лесного квартала 78, затем 300 м на северо-запад вдоль данного лесного массива, далее 60 м на юго-запад по лесной просеке, затем 110 м на юго-запад вдоль данного лесного массива, далее на северо-запад 210 м ломаной линией по сельскохозяйственным угодьям, пересекая дорогу, затем ломаной линией на северо-запад 270 м по границе лесного массива лесного квартала 89 Биклянского участкового лесничества Государственного бюджетного учреждения Республики Татарстан «Нижнекамское лесничество», далее ломаной линией на юго-запад 480 м по границе лесного массива лесного квартала 89 до узловой точки 21.»

Статья 3

Настоящий Закон вступает в силу с 17 ноября 2025 года.

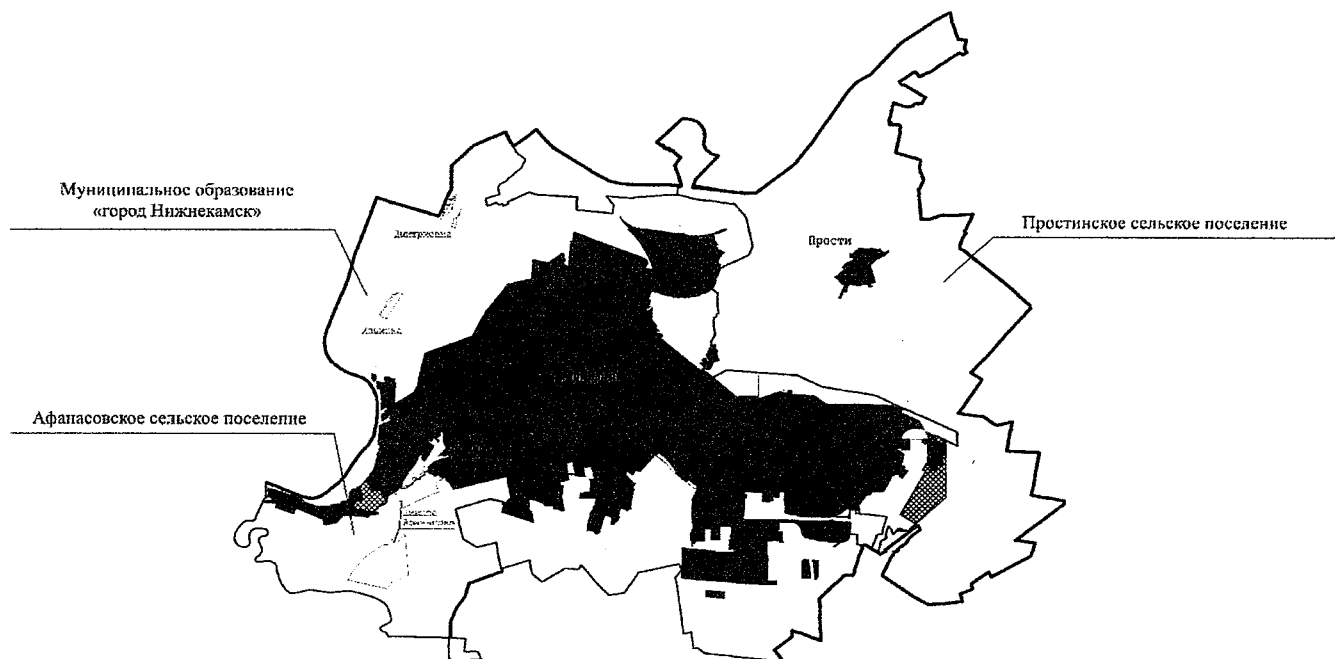
Глава (Раис)
Республики Татарстан
Казань, Кремль
23 июля 2025 года
№ 55-ЗРТ



Р.Н. Минниханов

Карта-схема
 границ муниципальных образований
 с учетом изменений

Приложение
 к Закону Республики Татарстан «Об изменении
 границ территорий отдельных муниципальных
 образований и внесении изменений
 в Закон Республики Татарстан
 «Об установлении границ территорий и статусе
 муниципального образования «Нижнекамский
 муниципальный район»
 и муниципальных образований в его составе»



Условные обозначения

- граница Нижнекамского муниципального района
- границы поселений
- административный центр поселения
- территория муниципального образования «город Нижнекамск» Нижнекамского муниципального района, включаемая в состав территории Простинского сельского поселения Нижнекамского муниципального района
- территория Афанасовского сельского поселения Нижнекамского муниципального района, включаемая в состав муниципального образования «город Нижнекамск» Нижнекамского муниципального района



ТАТАРСТАН РЕСПУБЛИКАСЫ ЗАКОНЫ

**Аерым муниципаль берәмлекләрнең территорияләре чикләрен үзгәртү
һәм «Түбән Кама муниципаль районы» муниципаль берәмлегенең
һәм аның составындагы муниципаль берәмлекләрнең территорияләре
чикләрен билгеләү һәм аларның статусы турында»
Татарстан Республикасы Законына үзгәрешләр кертү хакында**

Татарстан Республикасы
Дәүләт Советы тарафыннан
2025 елның 17 июлендә
кабул ителде

1 статья

Татарстан Республикасы Түбән Кама муниципаль районы составына керүче «Түбән Кама шәһәре», «Афанас авыл жирлеге» һәм «Прости авыл жирлеген» муниципаль берәмлекләренең территорияләре чикләрен әлегә Законга кушымта нигезендә үзгәрттергә.

2 статья

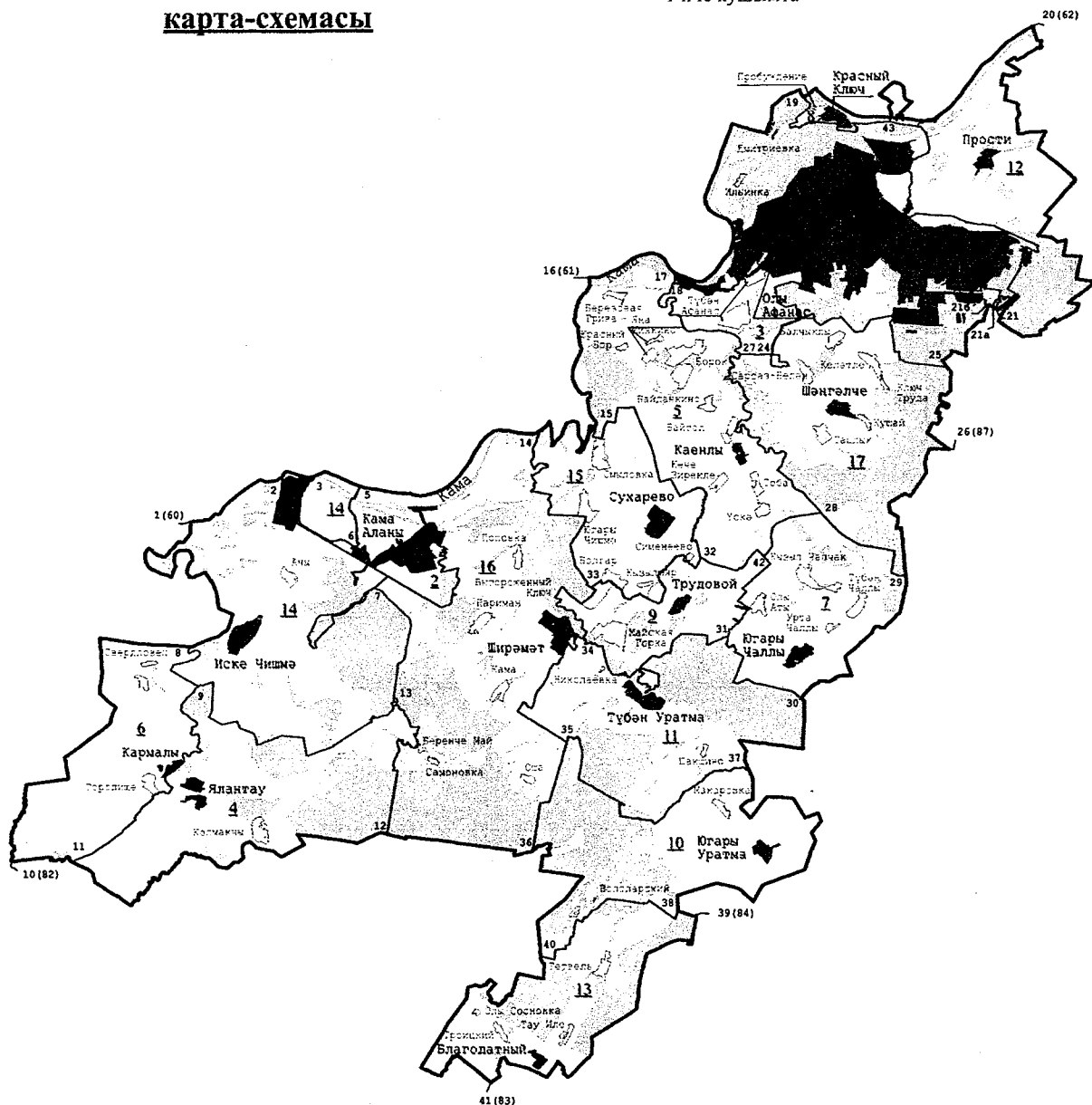
«Түбән Кама муниципаль районы» муниципаль берәмлегенең һәм аның составындагы муниципаль берәмлекләренең территорияләре чикләрен билгеләү һәм аларның статусы турында» 2005 елның 31 гыйнварындагы 31-ТРЗ номерлы Татарстан Республикасы Законына (Татарстан Дәүләт Советы Жыйалма басмасы, 2005, № 1 (II өлеш); 2008, № 12 (IX өлеш); 2014, № 12 (VIII өлеш); Татарстан Республикасы законнар жыйалмасы, 2016, № 40 (I өлеш); 2024, № 47 (I өлеш) түбәндәгә үзгәрешләргә кертергә:

1) 1 нче кушымтаны түбәндәгә редакциядә баян итәргә:

«Түбән Кама муниципаль районы»
муниципаль берәмлеге составына керүче
муниципаль берәмлекләрнең чикләре

карта-схемасы

«Түбән Кама муниципаль районы»
муниципаль берәмлеге һәм аның
составындагы муниципаль берәмлекләрнең
территорияләре чикләрен билгеләү һәм
аларның статусы турында
Татарстан Республикасы Законына
1 нче кушымта



Шартлы билгеләр

- муниципаль район чиге
- тоташу ноктасының тәртип саны
- жирлекләрнең чикләре һәм аларның тәртип саны
- торак пунктлар
- муниципаль районның административ үзеге
- жирлекләрнең административ үзеге

**Муниципаль районның чиктәш
чикләре тасвирламасы**

- 1(60) - 16(61) - Мамадыш муниципаль районы
- 16(61) - 20(62) - Алабуга муниципаль районы
- 20(62) - 26(87) - Тукай муниципаль районы
- 26(87) - 39(84) - Зәй муниципаль районы
- 39(84) - 41(83) - Әлмәт муниципаль районы
- 41(83) - 10(82) - Яңа Чишмә муниципаль районы
- 10(82) - 1(60) - Чистай муниципаль районы

«Түбән Кама муниципаль районы»
муниципаль берәмлеге составына керүче
шәһәр һәм авыл җирлекләре

Карта-схемадагы номеры	Муниципаль берәмлек
1	Түбән Кама шәһәре
2	Кама Аланы шәһәр тибындагы поселогы
3	Афанас авыл җирлеге
4	Ялантау авыл җирлеге
5	Каенлы авыл җирлеге
6	Кармалы авыл җирлеге
7	Кызыл Чапчак авыл җирлеге
8	Красный Ключ авыл җирлеге
9	Майская Горка авыл җирлеге
10	Макаровка авыл җирлеге
11	Түбән Уратма авыл җирлеге
12	Прости авыл җирлеге
13	Сосновка авыл җирлеге
14	Иске Чишмә авыл җирлеге
15	Сухарево авыл җирлеге
16	Ширәмәт авыл җирлеге
17	Шәңгәлче авыл җирлеге

»;

2) 3 нче кушымтада:

а) бишенче абзацны түбәндәге редакциядә бәян итәргә:

«Түбән Кама шәһәре» муниципаль берәмлеге чиге Прости авыл җирлеге белән чиктәш җирдә 43 нче тоташу ноктасыннан алып көнчыгышка таба 1,9 км Комлык утравының төньяк чиге буйлап уза, аннары көньяк-көнчыгышка таба 600 м Куйбышев сусаклагычы акваториясе буйлап бара, аннары, инешне һәм агач-куак үсемлекләре массивларын кисеп үтеп, сынык сызык ясап, авыл хужалыгы җирләре буйлап көньякка таба 1,0 км, инешне һәм яр буендагы агач-куак үсемлекләре полосаларын кисеп үтеп, көньяк-көнбатышка таба 1,2 км, инешне кисеп үтеп, 150 м сазлык буйлап, 750 м Түбән Кама – Соболеково автомобиль юлы буйлап уза, алга таба, инешне һәм яр буендагы агач-куак үсемлекләре массивларын берничә тапкыр кисеп үтеп, сынык сызык ясап, көньякка таба 1,3 км авыл хужалыгы җирләре буйлап бара, аннары инеш агымы уңаена өскә таба 50 м уза, алга таба, инешләрне берничә тапкыр кисеп үтеп, сынык сызык ясап, көньякка таба 800 м авыл хужалыгы җирләре буйлап бара, аннары, сынык сызык ясап, көньяк-көнбатышка таба 1,4 км гараж кооперативының төньяк, көнчыгыш һәм көньяк чикләре буйлап, 50 м профильле автомобиль юлына бүлеп бирелгән полосаның көньяк-көнчыгыш чиге буйлап уза,

аннары, чокырларны, профильле автомобиль юлларына һәм Түбән Кама – Прости автомобиль юлына бүлөп бирелгән полосаларны, инешләрне, агач-куак үсемлекләре һәм урман массивларын кисеп үтөп, сынык сызык ясап, көньяк-көнчыгышка таба 6,9 км авыл хужалыгы жирләре буйлап, 800 м «Түбән Кама урманчылыгы» Татарстан Республикасы дәүләт бюджет учреждениесенен Биклән участок урманчылыгындагы 114 нче урман кварталының аерымланган кишәрлекләренен көньяк-көнбатыш чиге буйлап, алга таба әлегә урманчылыкның урман ызаны буйлап көньяк-көнчыгышка таба 1,0 км, көньякка таба 450 м, төньяк-көнбатышка таба 800 м бара, аннары, сынык сызык ясап, сәнгать объект чиге буйлап көньякка таба 1,8 км, төньяк-көнбатышка таба 500 м, алга таба, сынык сызык ясап, көньяк-көнбатышка таба 2,2 км «Түбән Кама урманчылыгы» Татарстан Республикасы дәүләт бюджет учреждениесенен Биклән участок урманчылыгындагы 78 нче урман кварталы чигенә кадәр, аннары 580 м көньяк-көнчыгышка таба «Түбән Кама урманчылыгы» Татарстан Республикасы дәүләт бюджет учреждениесенен Биклән участок урманчылыгындагы 79 нчы урман кварталының урман массивы буйлап, алга таба, сынык сызык ясап, 700 м көньяк-көнбатышка таба әлегә урман массивы чиге буйлап, алга таба, сынык сызык ясап, 170 м төньяк-көнчыгышка таба «Түбән Кама урманчылыгы» Татарстан Республикасы дәүләт бюджет учреждениесенен Биклән участок урманчылыгындагы 79 нчы урман кварталының урман массивы чигенә кадәр, аннары 140 м әлегә урман массивы чиге буйлап, алга таба, сынык сызык ясап, 260 м көньяк-көнбатышка таба 78 нче урман кварталының урман массивы чиге буйлап, аннары 300 м төньяк-көнбатышка таба әлегә урман массивы буйлап, алга таба 60 м көньяк-көнбатышка таба урман ызаны буйлап, аннары 110 м көньяк-көнбатышка таба әлегә урман массивы буйлап, алга таба, юлны кисеп үтөп, сынык сызык ясап, төньяк-көнбатышка таба 210 м авыл хужалыгы жирләре буйлап, аннары, сынык сызык ясап, төньяк-көнбатышка таба 270 м «Түбән Кама урманчылыгы» Татарстан Республикасы дәүләт бюджет учреждениесенен Биклән участок урманчылыгындагы 89 нчы урман кварталының урман массивы чиге буйлап, алга таба, сынык сызык ясап, көньяк-көнбатышка таба 480 м 89 нчы урман кварталының урман массивы чиге буйлап «Түбән Кама шәһәре» муниципаль берәмлеге, Прости авыл жирлегә һәм Тукай муниципаль районы чикләре тоташкан урында Прости авылыннан 9,0 км көньяк-көнчыгышта урнашкан 21 нче тоташу ноктасына кадәр уза.»;

б) сигезенче абзацны түбәндәге редакциядә баян итәргә:

«Түбән Кама шәһәре» муниципаль берәмлеге чиге Афанас авыл жирлегә белән чиктәш жирдә 24 нче тоташу ноктасыннан алып көнчыгышка таба 30 м шәһәр чүплегенен төньяк чиге буйлап уза, алга таба, сынык сызык ясап, төньяк-көнчыгышка таба 2,0 км авыл хужалыгы жирләре буйлап, 300 м профильле автомобиль юлына бүлөп бирелгән полосаның төньяк-көнбатыш чиге буйлап, 850 м профильле автомобиль юлы буйлап бара, аннары төньяк-көнбатышка таба 100 м профильле автомобиль юлына бүлөп бирелгән полосаның көньяк-көнбатыш чиге буйлап, 900 м «Түбән Кама урманчылыгы» Татарстан Республикасы дәүләт бюджет учреждениесенен Биклән участок урманчылыгындагы 35 нче урман кварталының көнбатыш чиге буйлап уза, алга таба көньяк-көнбатышка таба 300 м авыл хужалыгы жирләре буйлап, 31 нче урман кварталының көньяк чиге буйлап 400 м һәм, сынык

сызык ясап, төньяк-көнбатышка таба көньяк-көнбатыш, көнбатыш чикләре буйлап 900 м бара, 29 нчы урман кварталының көнбатыш чиге буйлап 650 м һәм төньяк-көнчыгышка таба төньяк-көнбатыш чиге буйлап 450 м уза, Куйбышев тимер юлына бүлөп бирелгән полосаны кисеп үтеп, 400 м авыл хужалыгы жирләре буйлап, 30 нчы урман кварталының төньяк-көнбатыш чиге буйлап 300 м һәм көнчыгышка таба төньяк чиге буйлап 300 м, сазлык буйлап 100 м һәм көньякка таба 50 м бара, аннары төньяк-көнчыгышка таба 350 м профильле автомобиль юлы буйлап уза, алга таба 700 м төньякка таба Түбән Кама – балаларны хезмәт һәм ял белән савыктыру лагере автомобиль юлы буйлап бара, аннары төньяк-көнчыгышка таба 500 м Чистай – Түбән Кама автомобиль юлы буйлап инешкә кадәр уза, аның агымы уңаена аска таба 200 м бара, алга таба, инешне һәм текә сул ярны ике тапкыр кисеп үтеп, сынык сызык ясап, авыл хужалыгы жирләре буйлап төньяк-көнбатышка таба 400 м, инешне кисеп үтеп, көньяк-көнчыгышка таба 250 м, төньяк-көнчыгышка таба 150 м уза, аннары сәнәгать объектының көньяк-көнбатыш чиге буйлап төньяк-көнбатышка таба 150 м, сынык сызык ясап, төньяк-көнбатыш чиге буйлап төньяк-көнчыгышка таба 150 м бара, алга таба, сынык сызык ясап, төньякка таба 200 м сәнәгать объектының көнбатыш һәм төньяк чикләре буйлап уза, аннары, сынык сызык ясап, авыл хужалыгы жирләре буйлап төньякка таба 300 м һәм, кибеп баручы инешне кисеп үтеп, төньяк-көнбатышка таба 300 м бара, элгә кибеп баручы инеш агымы уңаена аска таба 700 м аның башка инешкә койган жиренә кадәр уза, аның агымы уңаена өскә таба 900 м бара, алга таба төньяк-көнбатышка таба 100 м авыл хужалыгы жирләре буйлап, 250 м гараж кооперативының көньяк-көнбатыш чиге буйлап, сынык сызык ясап, 600 м авыл хужалыгы жирләре буйлап уза, аннары көньяк-көнбатышка таба 600 м, сынык сызык ясап, чокыр төбе буйлап 2,1 км авыл хужалыгы жирләре буйлап бара, алга таба төньякка таба 500 м чокыр төбе буйлап уза, аннары авыл хужалыгы жирләре буйлап төньякка таба 250 м, сынык сызык ясап, көньяк-көнбатышка таба 1,3 км, көньякка таба 100 м бара, алга таба көньяк-көнчыгышка таба 350 м чокырның көнбатыш чиге буйлап уза, аннары, сынык сызык ясап, көньяк-көнбатышка таба 2,9 км авыл хужалыгы жирләре буйлап инешкә кадәр бара, аның агымы уңаена аска таба 100 м уза, алга таба профильле автомобиль юлының көнчыгыш чиге буйлап көньякка таба 100 м, профильле автомобиль юлына бүлөп бирелгән полосаны кисеп үтеп, көньяк-көнчыгыш чиге буйлап көньяк-көнбатышка таба 450 м, чиге буйлап көньяк-көнбатышка таба 800 м бара, аннары көнчыгышка таба 200 м Түбән Кама – Причал автомобиль юлына бүлөп бирелгән полосаның төньяк чиге буйлап уза, алга таба Түбән Кама – Причал автомобиль юлына, Куйбышев тимер юлына бүлөп бирелгән полосаларны кисеп үтеп, сынык сызык ясап, авыл хужалыгы жирләре буйлап көнбатышка таба 1,3 км, көньяк-көнбатышка таба 700 м, профильле автомобиль юлына бүлөп бирелгән полосаны, сазлыкларны һәм күп тапкыр күлне кисеп үтеп, сынык сызык ясап, төньяк-көнбатышка таба 2,6 км «Түбән Кама шәһәре» муниципаль берәмлегә, Афанас һәм Каенлы авыл жирлекләре чикләре тоташкан урында Березовая Грива авылынан 3,3 км төньяк-көнчыгышта Зәй елгасында урнашкан 18 нче тоташу ноктасына кадәр бара.»;

3) 5 нче кушымтаның өченче абзацын түбәндәге редакциядә бәян итәргә:

«Афанас авыл җирлеге чиге «Түбән Кама шәһәре» муниципаль берәмлеге белән чиктәш җирдә Афанас авыл җирлеге, «Түбән Кама шәһәре» муниципаль берәмлеге һәм Шәңгәлче авыл җирлеге чикләре тоташкан урында Сарсаз Белән авылыннан 1,6 км төньяк-көнбатышта урнашкан 24 нче тоташу ноктасыннан алып көнчыгышка таба 30 м шәһәр чүплегенә төньяк чиге буйлап уза, алга таба, сынык сызык ясап, төньяк-көнчыгышка таба 2,0 км авыл хужалыгы җирләре буйлап, 300 м профильле автомобиль юлына бүлөп бирелгән полосаның төньяк-көнбатыш чиге буйлап, 850 м профильле автомобиль юлы буйлап бара, аннары төньяк-көнбатышка таба 100 м профильле автомобиль юлына бүлөп бирелгән полосаның көньяк-көнбатыш чиге буйлап, 900 м «Түбән Кама урманчылыгы» Татарстан Республикасы дәүләт бюджет учреждениесенә Биклән участок урманчылыгындагы 35 нче урман кварталының көнбатыш чиге буйлап уза, алга таба көньяк-көнбатышка таба 300 м авыл хужалыгы җирләре буйлап, 31 нче урман кварталының көньяк чиге буйлап 400 м һәм, сынык сызык ясап, төньяк-көнбатышка таба көньяк-көнбатыш, көнбатыш чикләре буйлап 900 м бара, 29 нчы урман кварталының көнбатыш чиге буйлап 650 м һәм төньяк-көнчыгышка таба төньяк-көнбатыш чиге буйлап 450 м уза, Куйбышев тимер юлына бүлөп бирелгән полосаны кисеп үтөп, 400 м авыл хужалыгы җирләре буйлап, 30 нчы урман кварталының төньяк-көнбатыш чиге буйлап 300 м һәм көнчыгышка таба төньяк чиге буйлап 300 м, сазлык буйлап 100 м һәм көньякка таба 50 м бара, аннары төньяк-көнчыгышка таба 350 м профильле автомобиль юлы буйлап уза, алга таба төньякка таба 700 м Түбән Кама – балаларны хезмәт һәм ял белән савыктыру лагере автомобиль юлы буйлап бара, аннары төньяк-көнчыгышка таба 500 м Чистай – Түбән Кама автомобиль юлы буйлап инешкә кадәр уза, аның агымы уңаена аска таба 200 м бара, алга таба, инешне һәм текә сул ярны ике тапкыр кисеп үтөп, сынык сызык ясап, авыл хужалыгы җирләре буйлап төньяк-көнбатышка таба 400 м, инешне кисеп үтөп, көньяк-көнчыгышка таба 250 м, төньяк-көнчыгышка таба 150 м уза, аннары төньяк-көнбатышка таба сәнгать объектының көньяк-көнбатыш чиге буйлап 150 м, сынык сызык ясап, төньяк-көнчыгышка таба төньяк-көнбатыш чиге буйлап 150 м бара, алга таба, сынык сызык ясап, төньякка таба 200 м сәнгать объектының көнбатыш һәм төньяк чикләре буйлап уза, аннары, сынык сызык ясап, авыл хужалыгы җирләре буйлап төньякка таба 300 м һәм, кибең баручы инешне кисеп үтөп, төньяк-көнбатышка таба 300 м бара, әлеге кибең баручы инеш агымы уңаена аска таба 700 м аның башка инешкә койган жиренә кадәр уза, аның агымы уңаена өскә таба 900 м бара, алга таба төньяк-көнбатышка таба 100 м авыл хужалыгы җирләре буйлап, 250 м гараж кооперативының көньяк-көнбатыш чиге буйлап, сынык сызык ясап, 600 м авыл хужалыгы җирләре буйлап уза, аннары көньяк-көнбатышка таба 600 м чокыр төбе буйлап, сынык сызык ясап, 2,1 км авыл хужалыгы җирләре буйлап бара, алга таба төньякка таба 500 м чокыр төбе буйлап уза, аннары авыл хужалыгы җирләре буйлап төньякка таба 250 м, сынык сызык ясап, көньяк-көнбатышка таба 1,3 км, көньякка таба 100 м бара, алга таба көньяк-көнчыгышка таба 350 м чокырның көнбатыш чиге буйлап уза, аннары, сынык сызык ясап, көньяк-көнбатышка таба 2,9 км авыл хужалыгы җирләре буйлап инешкә кадәр бара, аның агымы уңаена аска таба 100 м уза, алга таба көньякка таба профильле автомобиль юлының көнчыгыш чиге буйлап 100 м, профильле автомобиль юлына бүлөп бирелгән полосаны кисеп үтөп, көньяк-көнбатышка таба көньяк-көнчыгыш

чиге буйлап 450 м, көньяк-көнбатышка таба профильле автомобиль юлының чиге буйлап 800 м бара, аннары көнчыгышка таба 200 м Түбән Кама – Причал автомобиль юлына бүлеп бирелгән полосаның төньяк чиге буйлап уза, алга таба, Түбән Кама – Причал автомобиль юлына, Куйбышев тимер юлына бүлеп бирелгән полосаларны кисеп үтеп, сынык сызык ясап, авыл хужалыгы жирләре буйлап көнбатышка таба 1,3 км, көньяк-көнбатышка таба 700 м, профильле автомобиль юлына бүлеп бирелгән полосаны, сазлыкны һәм күп тапкыр күлне кисеп үтеп, сынык сызык ясап, төньяк-көнбатышка таба 2,6 км Афанас авыл жирлеген, «Түбән Кама шәһәре» муниципаль берәмлеген һәм Каенлы авыл жирлеген чикләре тоташкан урында Березовая Грива авылынан 3,3 км төньяк-көнчыгышта Зәй елгасында урнашкан 18 нче тоташу ноктасына кадәр бара.»;

4) 14 нче кушымтаның алтынчы абзацын түбәндәге редакциядә баян итәргә:

«Прости авыл жирлеген чиге «Түбән Кама шәһәре» муниципаль берәмлеген белән чиктәш жирдә 43 нче тоташу ноктасынан алып көнчыгышка таба 1,9 км Комлык утравының төньяк чиге буйлап уза, аннары көньяк-көнчыгышка таба 600 м Куйбышев сусаклагычы акваториясен буйлап бара, аннары, инешне һәм агач-куак үсемлекләре массивларын кисеп үтеп, сынык сызык ясап, авыл хужалыгы жирләре буйлап көньякка таба 1,0 км, инешне һәм яр буендагы урман-куак үсемлекләре полосаларын кисеп үтеп, көньяк-көнбатышка таба 1,2 км, инешне кисеп үтеп, 150 м сазлык буйлап, 750 м Түбән Кама – Соболеково автомобиль юлы буйлап уза, алга таба, инешне һәм яр буендагы агач-куак үсемлекләре массивларын берничә тапкыр кисеп үтеп, сынык сызык ясап, көньякка таба 1,3 км авыл хужалыгы жирләре буйлап бара, аннары инеш агымы уңаена өскә таба 50 м уза, алга таба, инешләрен берничә тапкыр кисеп үтеп, сынык сызык ясап, көньякка таба 800 м авыл хужалыгы жирләре буйлап бара, аннары, сынык сызык ясап, көньяк-көнбатышка таба 1,4 км гараж кооперативының төньяк, көнчыгыш һәм көньяк чикләре буйлап, 50 м профильле автомобиль юлына бүлеп бирелгән полосаның көньяк-көнчыгыш чиге буйлап уза, аннары, чокырларны, профильле автомобиль юлларына һәм Түбән Кама – Прости автомобиль юлына бүлеп бирелгән полосаларны, инешләрен, агач-куак үсемлекләре һәм урман массивларын кисеп үтеп, сынык сызык ясап, көньяк-көнчыгышка таба 6,9 км авыл хужалыгы жирләре буйлап, «Түбән Кама урманчылыгы» Татарстан Республикасы дәүләт бюджет учреждениесенен Биклән участок урманчылыгындагы 114 нче урман кварталының аерымланган кишәрлекләренен көньяк-көнбатыш чиге буйлап 800 м, алга таба әлегә урманчылыкның ызаны буйлап көньяк-көнчыгышка таба 1,0 км, көньякка таба 450 м, төньяк-көнбатышка таба 800 м бара, аннары, сынык сызык ясап, сәнгать объекты чиге буйлап көньякка таба 1,8 км, төньяк-көнбатышка таба 500 м, алга таба, сынык сызык ясап, көньяк-көнбатышка таба 2,2 км «Түбән Кама урманчылыгы» Татарстан Республикасы дәүләт бюджет учреждениесенен Биклән участок урманчылыгындагы 78 нче урман кварталы чигенә кадәр, аннары 580 м көньяк-көнчыгышка таба «Түбән Кама урманчылыгы» Татарстан Республикасы дәүләт бюджет учреждениесенен Биклән участок урманчылыгындагы 79 нчы урман кварталының урман массивы буйлап, алга таба, сынык сызык ясап, 700 м көньяк-көнбатышка таба әлегә урман массивы чиге буйлап, алга таба, сынык сызык ясап, 170 м төньяк-көнчыгышка таба «Түбән Кама

урманчылыгы» Татарстан Республикасы дәүләт бюджет учреждениесенә Бикләп участок урманчылыгындагы 79 нчы урман кварталының урман массивы чигенә кадәр, аннары 140 м әлегә урман массивы чиге буйлап, алга таба, сынык сызык ясап, 260 м көньяк-көнбатышка таба 78 нче урман кварталының урман массивы чиге буйлап, аннары 300 м төньяк-көнбатышка таба әлегә урман массивы буйлап, алга таба 60 м көньяк-көнбатышка таба урман ызаны буйлап, аннары 110 м көньяк-көнбатышка таба әлегә урман массивы буйлап, алга таба, юлны кисеп үтеп, сынык сызык ясап, төньяк-көнбатышка таба 210 м авыл хужалыгы жирләре буйлап, аннары, сынык сызык ясап, төньяк-көнбатышка таба 270 м «Түбән Кама урманчылыгы» Татарстан Республикасы дәүләт бюджет учреждениесенә Бикләп участок урманчылыгындагы 89 нчы урман кварталының урман массивы чиге буйлап, алга таба, сынык сызык ясап, көньяк-көнбатышка таба 480 м 89 нчы урман кварталының урман массивы чиге буйлап 21 нче тоташу ноктасына кадәр бара.».

3 статья

Әлегә Закон 2025 елның 17 ноябреннән үз көченә керә.

Татарстан Республикасы
Рәисе



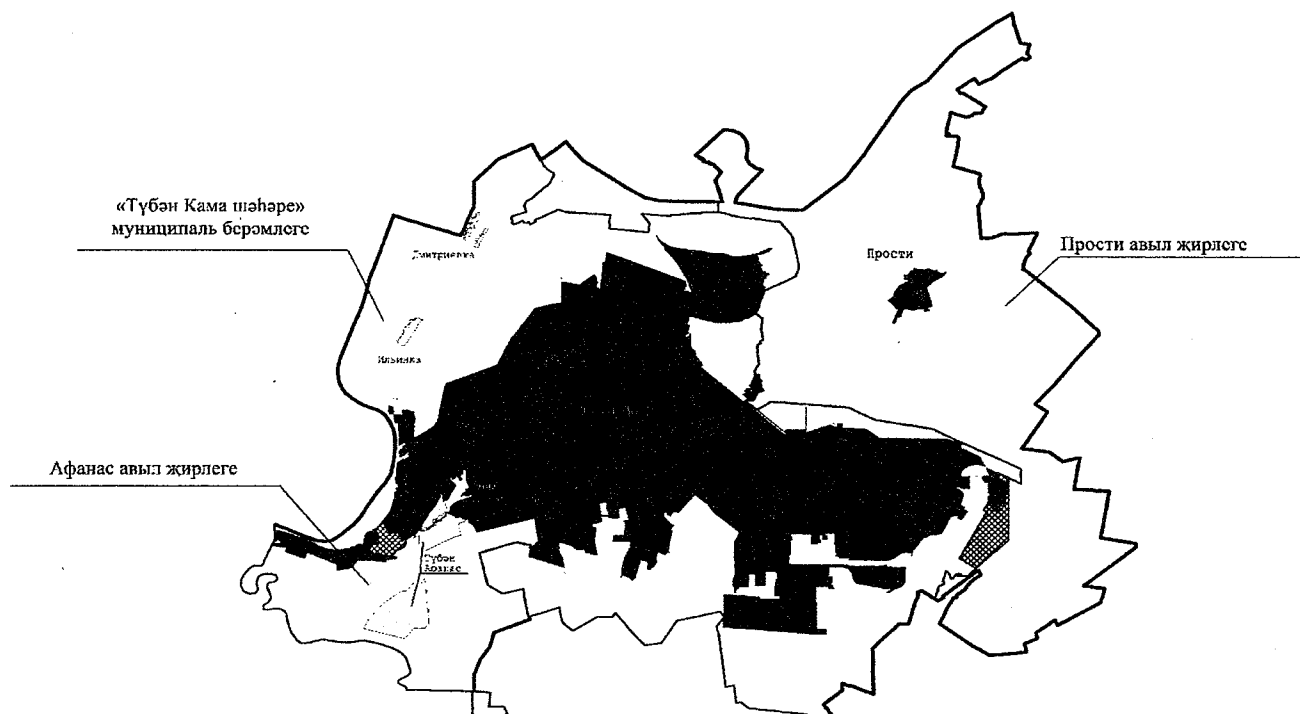
Р.Н. Миңнеханов

Казан, Кремль
2025 ел, 23 июль
№ 55-ТРЗ

Муниципаль берәмлекләр чикләренен
үзгәрешләр исәпкә алынган

карта-схемасы

«Аерым муниципаль берәмлекләренен
территорияләре чикләрен үзгәртү
һәм «Түбән Кама муниципаль районы» муниципаль
берәмлегенен һәм аның составындагы муниципаль
берәмлекләренен территорияләре чикләрен билгеләү
һәм аларның статусы турында» Татарстан Республикасы
Законына үзгәрешләр кертү хакында» Татарстан
Республикасы Законына кушымта



Шартлы билгеләр

- - Түбән Кама муниципаль районы чиге
- - җирлекләрен чикләре
- - җирлекнең административ үзәге
- ▨ - Түбән Кама муниципаль районы Прости авыл җирлеге территориясә составына керүче
Түбән Кама муниципаль районы «Түбән Кама шәһәре» муниципаль берәмлеге территориясә
- ▨ - Түбән Кама муниципаль районы «Түбән Кама шәһәре» муниципаль берәмлеге составына керүче
Түбән Кама муниципаль районы Афанас авыл җирлеге территориясә