



**КОМИТЕТ ПО ОХРАНЕ И ИСПОЛЬЗОВАНИЮ ОБЪЕКТОВ КУЛЬТУРНОГО
НАСЛЕДИЯ РЕСПУБЛИКИ СЕВЕРНАЯ ОСЕТИЯ-АЛАНИЯ**

П Р И К А З

«06» апреля 2026 г.

№ 124

г. Владикавказ

**Об утверждении предмета охраны
объекта культурного наследия регионального значения «Историческая
часть г. Владикавказа 2», расположенного по адресу: Республика Северная
Осетия-Алания, г. Владикавказ, в границах улиц: Таутиева - Бимболата
Ватаева - Кирова - Коцоева - Генерала Плиева - проспект Коста**

Руководствуясь Федеральным законом от 25 июня 2002 года № 73-ФЗ «Об объектах культурного наследия (памятниках истории и культуры) народов Российской Федерации» и Законом Республики Северная Осетия-Алания от 24 августа 2005 года № 53-РЗ «О сохранении, использовании и государственной охране объектов культурного наследия (памятников истории и культуры) народа Республики Северная Осетия-Алания», приказываю:

1. Утвердить предмет охраны объекта культурного наследия регионального значения «Историческая часть г. Владикавказа 2», расположенного по адресу: Республика Северная Осетия-Алания, г. Владикавказ, в границах улиц: Таутиева - Бимболата Ватаева - Кирова - Коцоева - Генерала Плиева - проспект Коста, согласно приложениям 1, 1.1.

2. Контроль исполнения настоящего приказа оставляю за собой.

Председатель Комитета



А. Галуев

Администрация Главы РСО-Алания и
Правительства РСО-Алания

ЗАРЕГИСТРИРОВАНО

«06» 04 2026г.

№ 0138-26-2

Предмет охраны

объекта культурного наследия регионального значения «Историческая часть г. Владикавказа 2», расположенного по адресу: Республика Северная Осетия-Алания, г. Владикавказ, в границах улиц: Таутиева - Бимболата Ватаева - Кирова - Коцоева - Генерала Плиева - проспект Коста

Предмет охраны объекта культурного наследия регионального значения «Историческая часть г. Владикавказа 2», расположенного по адресу: Республика Северная Осетия-Алания, г. Владикавказ, в границах улиц: Таутиева - Бимболата Ватаева - Кирова - Коцоева - Генерала Плиева - проспект Коста приведен в таблице.

1	2	3
1.	Местоположение	
1.1	В центральной части города Владикавказ, в границах улиц Таутиева - Бимболата Ватаева - Кирова - Коцоева - Генерала Плиева - проспект Коста	
2.	Мемориальная составляющая: объект связан историей развития города Владикавказ.	
3.	Градостроительные характеристики и элементы:	
3.1.	Элементы природного и историко-культурного ландшафта: благоустроенный участок набережной реки Терек, сквер Северо-Осетинского государственного академического театра имени В.В. Тхапсаева	
3.2.	Природный и культурный ландшафт: рельефные характеристики, видовые панорамы, силуэты ансамблей и объектов культурного наследия.	

1	2	3
4.	Объемно-пространственные и планировочные характеристики объекта культурного наследия:	
4.1.	Планировочная структура исторической части города, сложившаяся к середине XX века, в основе которой лежат природный планировочный каркас и антропогенный рельеф, сложившийся в результате взаимодействия сооружений и природных элементов ландшафта.	
4.2.	Пространственно-планировочная структура застройки территории XVIII - середины XX веков, сочетание и характер расположения сооружений в ландшафте, в том числе соотношение открытых и закрытых, застроенных и незастроенных пространств, их конфигурация и размеры, градостроительные, силуэтные, высотные отметки, система архитектурных доминант.	
4.3.	Исторические планировочные оси и направления, особенности профиля и конструкции, характер дорожного покрытия, габариты.	
4.4.	Планировочные и пространственные структуры, включая соотношение застроенных и не застроенных площадей внутри их территорий, в том числе открытых и закрытых пространств, функциональная организация территорий, местоположение зданий и сооружений относительно друг друга, их габариты в плане и высоты.	
4.5.	Объемные, силуэтные и композиционные характеристики объектов культурного наследия, выявленных объектов культурного наследия согласно Приложению 1: габариты, конфигурация, характер отделки фасадов, характер кровельного покрытия и силуэтов крыш, цветовое решение	
5.	Визуальные характеристики и связи объекта культурного наследия:	
5.1.	Исторически сложившиеся композиционно-пространственные и	

1	2	3
	визуальные характеристики и видовые раскрытия территории исторического центра г. Владикавказ.	

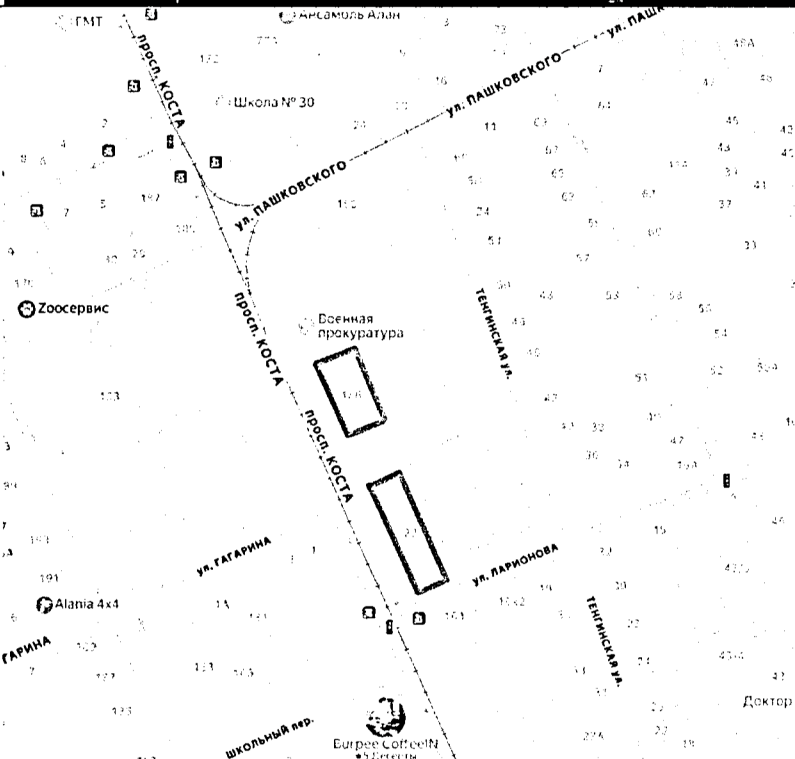
Предмет охраны объекта культурного наследия может быть уточнен в процессе иных исследований объекта культурного наследия и при производстве работ по сохранению объекта культурного наследия.

Объекты культурного наследия федерального значения	
1. «Комплекс казарм Апшеронского полка»	
Объект	Комплекс казарм Апшеронского полка
Номер в реестре	161410016970006
Адресная информация	Республика Северная Осетия-Алания, г. Владикавказ, проспект Коста, 166
Регион расположения объекта	Республика Северная Осетия - Алания
Учетный номер	15-1041
Категория историко- культурного значения	Федерального значения
Вид объекта	Памятник
Общая видовая принадлежность	Памятник градостроительства и архитектуры
Дата создания	XIX в.
Нормативно-правовой акт, на основании которого объект был принят на государственную охрану	Указ Президента Российской Федерации от 20.05.1995 г., № 176 «Об утверждении Перечня объектов культурного наследия федерального (общероссийского) значения»
Предмет охраны объекта	Приказ Министерства культуры РФ от 30.06.2014 г., № 1159 «Об утверждении предмета охраны объекта культурного наследия федерального значения «Комплекс казарм Апшеронского полка», XIX в., расположенного в Республике Северная Осетия - Алания (г. Владикавказ), и его регистрации в едином государственном реестре объектов культурного наследия (памятников истории и культуры) народов Российской Федерации»
Границы территории объекта	Приказ Комитета по охране и использованию объектов культурного наследия Республики Северная Осетия - Алания от 15 ноября 2013 г., № 66
Зоны охраны объекта	Постановление Правительства Республики Северная Осетия-Алания от 10.09.2021 № 300 «Об утверждении границ зон охраны объектов культурного наследия федерального значения, расположенных на территории г. Владикавказа Республики Северная Осетия-Алания»

Фотографическое изображение объекта культурного наследия из Единого государственного реестра объектов культурного наследия (памятников истории и культуры) народов Российской Федерации




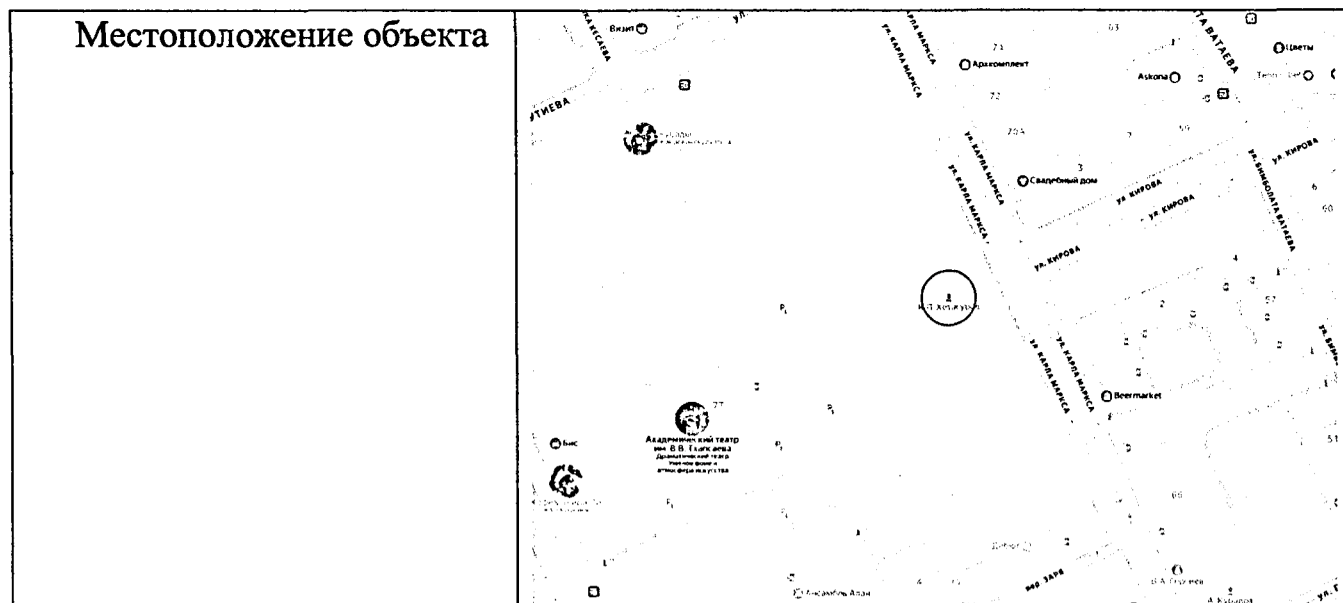
Местоположение объекта



2. «Памятник К.Л. Хетагурову»

Объект	Памятник К.Л. Хетагурову
Номер в реестре	161410016940006
Адресная информация	Республика Северная Осетия-Алания, г. Владикавказ, ул. Карла Маркса, 77, Театральная площадь
Регион расположения объекта	Республика Северная Осетия - Алания
Учетный номер	15-1044
Категория историко-культурного значения	Федерального значения
Вид объекта	Памятник
Общая видовая принадлежность	Памятник монументального искусства

Дата создания	16 января 1955 г.
Нормативно-правовой акт, на основании которого объект был принят на государственную охрану	Постановление Совета Министров РСФСР от 30.08.1960 г., № 1327 «О дальнейшем улучшении дела охраны памятников культуры в РСФСР»
Предмет охраны объекта	Приказ Министерства культуры РФ от 30.06.2014 г., № 1151 «Об утверждении предмета охраны объекта культурного наследия федерального значения «Памятник КЛ.Хетагурову», ск. С.Д.Тавасиев, арх. И.Г.Гайнутдинов, бронза, гранит, расположенного в Республике Северная Осетия - Алания (г. Владикавказ), и его регистрации в едином государственном реестре объектов культурного наследия (памятников истории и культуры) народов Российской Федерации»
Границы территории объекта	Приказ Комитета по охране и использованию объектов культурного наследия Республики Северная Осетия - Алания от 15 ноября 2013 г. № 58
Зоны охраны объекта	Не утверждены
Фотографическое изображение объекта культурного наследия из Единого государственного реестра объектов культурного наследия (памятников истории и культуры) народов Российской Федерации	



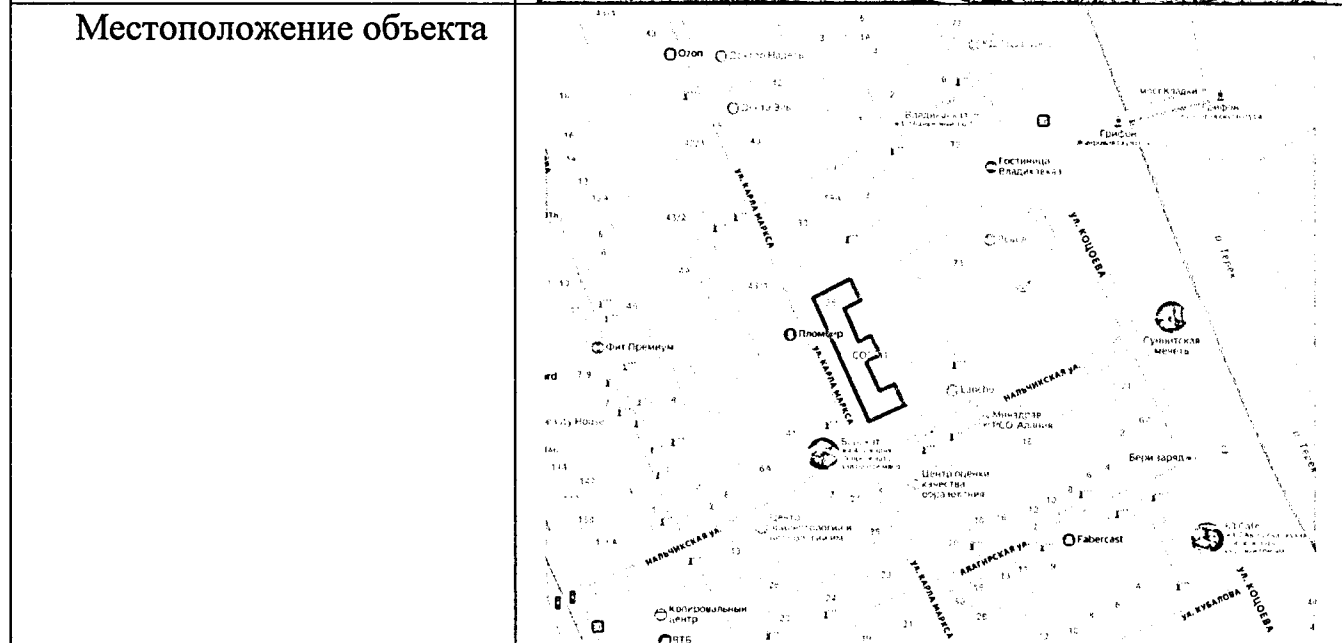

Объекты культурного наследия регионального значения

3. «Женская прогимназия. 1898 г. Литер А»

Объект	Женская прогимназия. 1898 г. Литер А
Номер в реестре	152511441300005
Адресная информация	Республика Северная Осетия-Алания, г. Владикавказ, ул. К. Маркса, 66
Регион расположения объекта	Республика Северная Осетия - Алания
Учетный номер	15-193985
Категория историко-культурного значения	Регионального значения
Вид объекта	Памятник
Общая видовая принадлежность	Памятник градостроительства и архитектуры Памятник истории
Дата создания	Памятник истории
Нормативно-правовой акт, на основании которого объект был принят на государственную охрану	Приказ Комитета по охране и использованию объектов культурного наследия Республики Северная Осетия - Алания от 06.03.2025 г., № 52 «О включении объекта культурного наследия регионального значения «Женская прогимназия. 1898 г. Литер А», расположенного по адресу: Республика Северная Осетия-Алания, г. Владикавказ, ул. К. Маркса, 66, в Единый государственный реестр объектов культурного наследия (памятников истории и культуры) народов Российской Федерации»
Предмет охраны объекта	Приказ Комитета по охране и использованию объектов культурного наследия Республики Северная Осетия-Алания от 06.03.2025 № 54 «Об утверждении предмета охраны объекта культурного наследия регионального значения «Женская прогимназия. 1898 г. Литер А»,

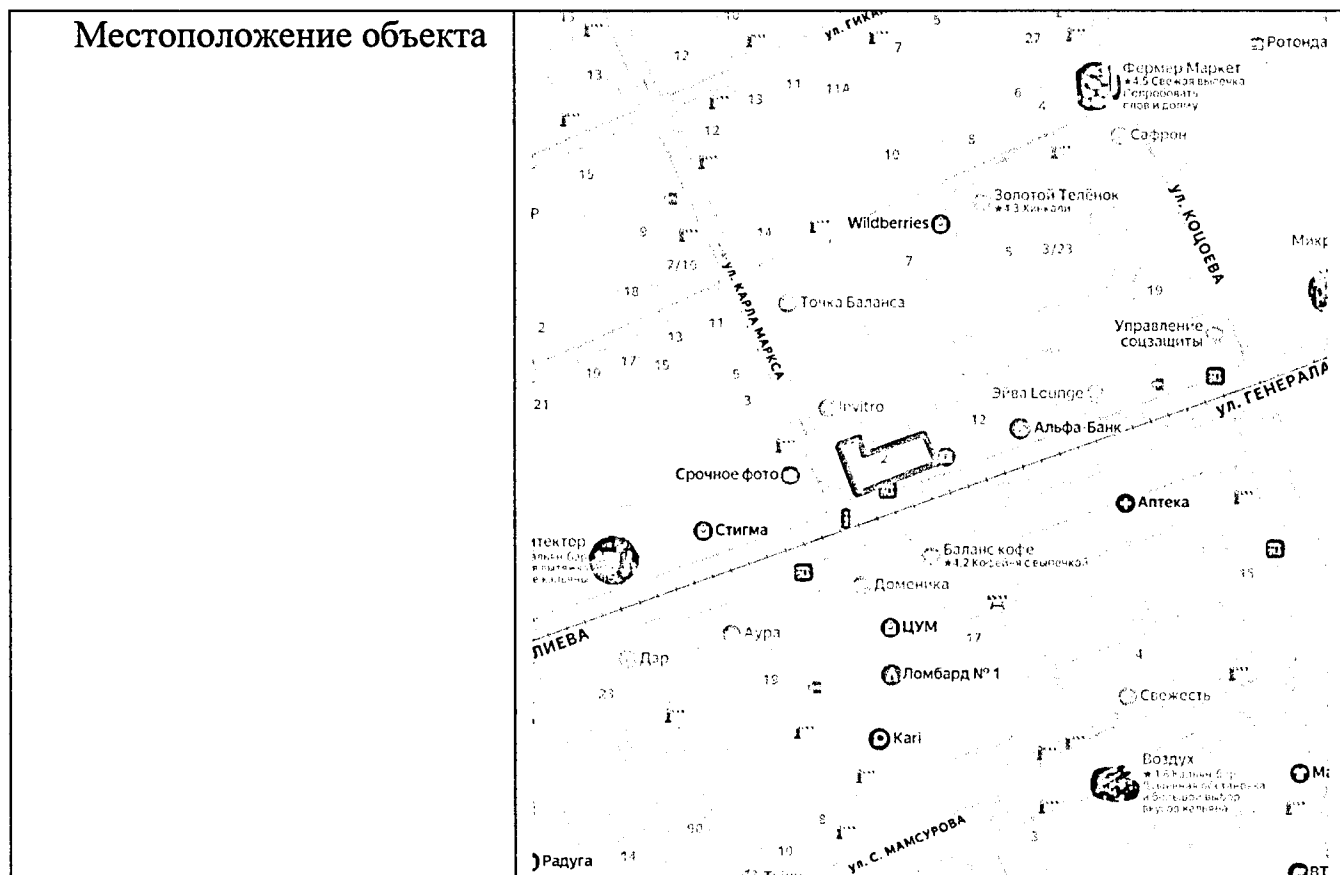
	расположенного по адресу: Республика Северная Осетия-Алания, г. Владикавказ, ул. К. Маркса, 66»
Границы территории объекта	Приказ Комитета по охране и использованию объектов культурного наследия Республики Северная Осетия - Алания от 06.03.2025 г., № 52 «О включении объекта культурного наследия регионального значения «Женская прогимназия. 1898 г. Литер А», расположенного по адресу: Республика Северная Осетия-Алания, г. Владикавказ, ул. К. Маркса, 66, в Единый государственный реестр объектов культурного наследия (памятников истории и культуры) народов Российской Федерации»
Зоны охраны объекта	Не утверждены
Фотографическое изображение объекта культурного наследия из Единого государственного реестра объектов культурного наследия (памятников истории и культуры) народов Российской Федерации	
Местоположение объекта	
4. «Вторая женская гимназия. Архитектор В.И. Грозмани. Лит. А»	

Объект	Вторая женская гимназия. Архитектор В.И. Грозмани. Лит. А
Номер в реестре	152411427220005
Адресная информация	Республика Северная Осетия-Алания, г. Владикавказ, ул. К. Маркса, 36
Регион расположения объекта	Республика Северная Осетия - Алания
Учетный номер	15-192093
Категория историко-культурного значения	Регионального значения
Вид объекта	Памятник
Общая видовая принадлежность	Памятник истории
Дата создания	1911 г.
Нормативно-правовой акт, на основании которого объект был принят на государственную охрану	Приказ Комнаследия РСО-Алания от 18.07.2024 г., № 244 «О включении объекта культурного наследия регионального значения «Вторая женская гимназия. Архитектор В.И. Грозмани. Лит. А», расположенного по адресу: Республика Северная Осетия-Алания, г.Владикавказ, ул. К. Маркса, 36, в Единый государственный реестр объектов культурного наследия (памятников истории и культуры) народов Российской Федерации»
Предмет охраны объекта	Приказ Комитета по охране и использованию объектов культурного наследия Республики Северная Осетия-Алания от 18.07.2024 № 246 «Об утверждении предмета охраны объекта культурного наследия регионального значения «Вторая женская гимназия. Архитектор В.И. Грозмани. Лит. А», расположенного по адресу: Республика Северная Осетия-Алания, г. Владикавказ, ул. К. Маркса, 36»
Границы территории объекта	Приказ Комитета по охране и использованию объектов культурного наследия Республики Северная Осетия-Алания от 18.07.2024 № 245 «Об утверждении границы территории объекта культурного наследия регионального значения «Вторая женская гимназия. Архитектор В.И. Грозмани. Лит.А», расположенного по адресу: Республика Северная Осетия-Алания, г. Владикавказ, ул. К. Маркса, 36»
Зоны охраны объекта	Не утверждены



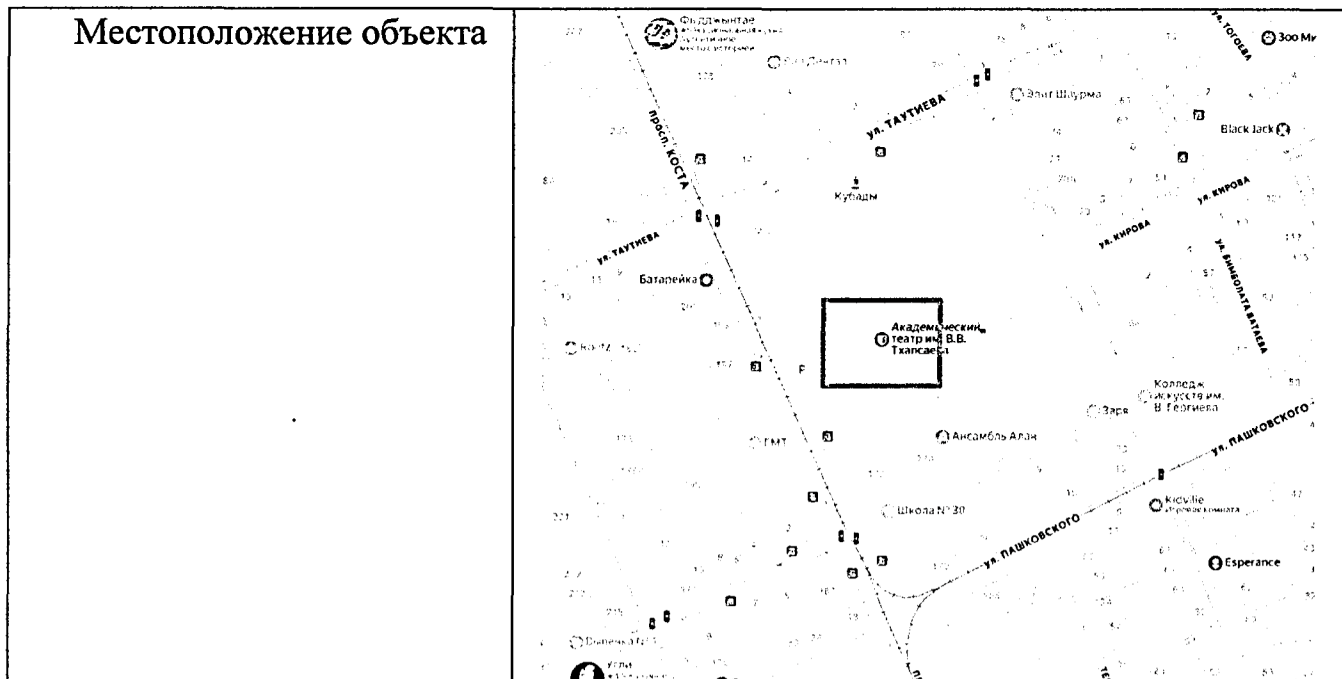
<p>5. «Административный корпус пивзавода № 1. Литер А, Б. 1955 г.»</p>	
<p>Объект</p>	<p>Административный корпус пивзавода № 1. Литер А, Б. 1955 г.</p>
<p>Номер в реестре</p>	<p>152411423020005</p>
<p>Адресная информация</p>	<p>Республика Северная Осетия-Алания, г. Владикавказ, ул. ген. Плиева, 16</p>
<p>Регион расположения объекта</p>	<p>Республика Северная Осетия - Алания</p>
<p>Учетный номер</p>	<p>15-191913</p>
<p>Категория историко-культурного значения</p>	<p>Регионального значения</p>
<p>Вид объекта</p>	<p>Памятник</p>
<p>Общая видовая принадлежность</p>	<p>Памятник истории Памятник градостроительства и архитектуры</p>
<p>Дата создания</p>	<p>1955 г.</p>
<p>Нормативно-правовой акт, на основании которого объект был принят на государственную охрану</p>	<p>Приказ Комитета по охране и использованию объектов культурного наследия Республики Северная Осетия-Алания от 11.07.2024 г., № 233 «О включении объекта культурного наследия регионального значения «Административный</p>

	корпус пивзавода № 1. Литер А, Б. 1955 г.», расположенного по адресу: Республика Северная Осетия-Алания, г. Владикавказ, ул. ген. Плиева, 16, в Единый государственный реестр объектов культурного наследия (памятников истории и культуры) народов Российской Федерации»
Предмет охраны объекта	Приказ Комитета по охране и использованию объектов культурного наследия Республики Северная Осетия-Алания от 11.07.2024 г., № 235 «Об утверждении предмета охраны объекта культурного наследия регионального значения «Административный корпус пивзавода № 1. Литер А, Б. 1955 г.», расположенного по адресу: Республика Северная Осетия-Алания, г. Владикавказ, ул. ген. Плиева, 16»
Границы территории объекта	Приказ Комитета по охране и использованию объектов культурного наследия Республики Северная Осетия-Алания от 11.07.2024 г., № 234 «Об утверждении границы территории объекта культурного наследия регионального значения «Административный корпус пивзавода № 1. Литер А, Б. 1955 г.», расположенного по адресу: Республика Северная Осетия-Алания, г. Владикавказ, ул. ген. Плиева, 16»
Зоны охраны объекта	Не утверждены
Фотографическое изображение объекта культурного наследия из Единого государственного реестра объектов культурного наследия (памятников истории и культуры) народов Российской Федерации	




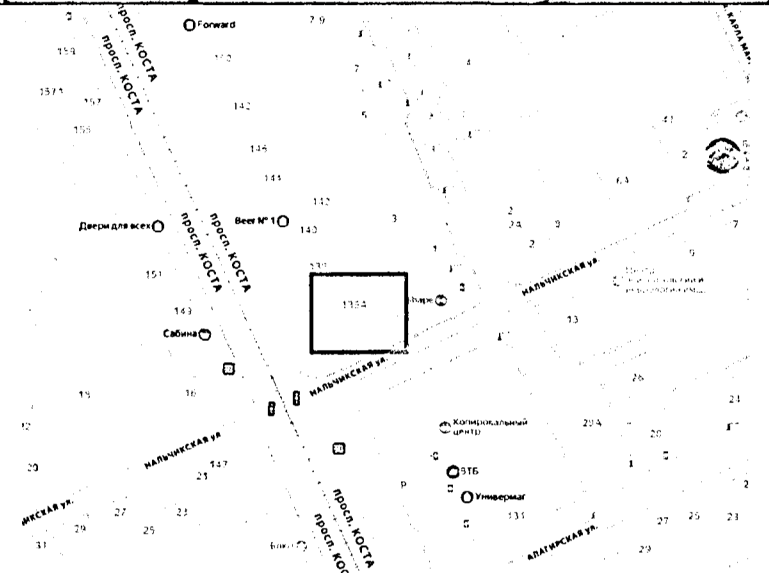
<p>6. «Северо-Осетинский государственный академический театр им. В. Тхапсаева»</p>	
<p>Объект</p>	<p>Северо-Осетинский государственный академический театр им. В. Тхапсаева</p>
<p>Номер в реестре</p>	<p>-</p>
<p>Адресная информация</p>	<p>Республика Северная Осетия-Алания, г. Владикавказ, ул. К. Маркса, 77</p>
<p>Регион расположения объекта</p>	<p>Республика Северная Осетия - Алания</p>
<p>Учетный номер</p>	<p>-</p>
<p>Категория историко-культурного значения</p>	<p>Регионального значения</p>
<p>Вид объекта</p>	<p>Памятник</p>
<p>Общая видовая принадлежность</p>	<p>-</p>
<p>Дата создания</p>	<p>1968 г.</p>
<p>Нормативно-правовой акт, на основании которого объект был принят на государственную охрану</p>	<p>Приказ Комитета по охране и использованию объектов культурного наследия Республики Северная Осетия-Алания от 17.10.2025 г., № 291 «О включении объекта культурного наследия регионального значения «Северо-Осетинский государственный академический театр им. В. Тхапсаева», расположенного по адресу: Республика Северная Осетия-Алания, г. Владикавказ, ул. К. Маркса, 77, в Единый</p>


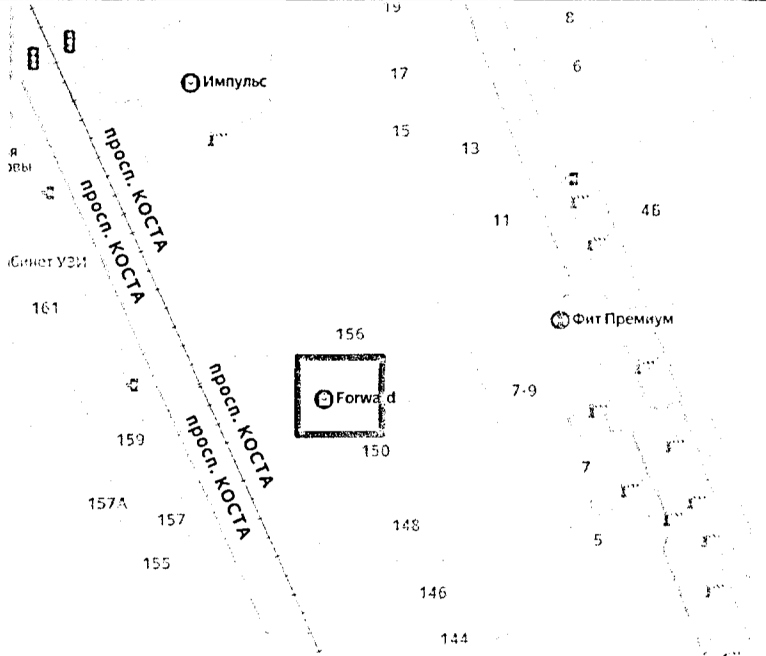
	государственный реестр объектов культурного наследия (памятников истории и культуры) народов Российской Федерации»
Предмет охраны объекта	Приказ Комитета по охране и использованию объектов культурного наследия Республики Северная Осетия-Алания от 17.10.2025 г., № 293 «Об утверждении предмета охраны объекта культурного наследия регионального значения «Северо-Осетинский государственный академический театр им. В. Тхапсаева», расположенного по адресу: Республика Северная Осетия-Алания, г. Владикавказ, ул. К. Маркса, 77»
Границы территории объекта	Приказ Комитета по охране и использованию объектов культурного наследия Республики Северная Осетия-Алания от 17.10.2025 г., № 292 «Об утверждении границы территории объекта культурного наследия регионального значения «Северо-Осетинский государственный академический театр им. В. Тхапсаева», расположенного по адресу: Республика Северная Осетия-Алания, г. Владикавказ, ул. К. Маркса, 77»
Зоны охраны объекта	Не утверждены
Фотографическое изображение объекта культурного наследия из Единого государственного реестра объектов культурного наследия (памятников истории и культуры) народов Российской Федерации	




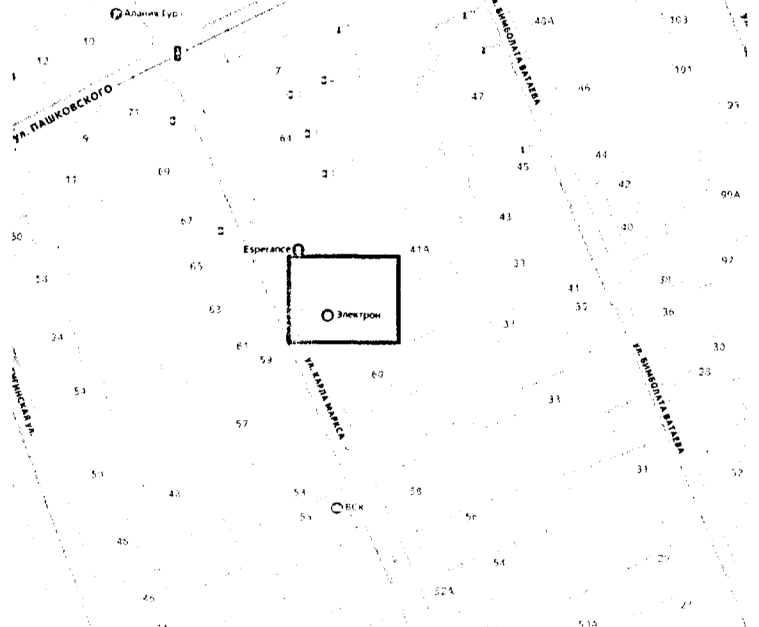
Перечень выявленных объектов культурного наследия


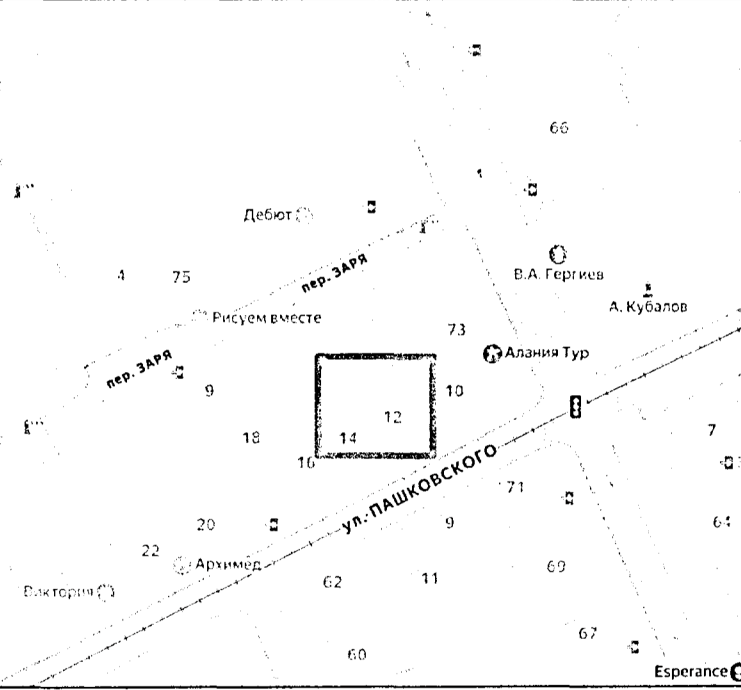
Выявленные объекты культурного наследия	
1. «Здание школы, где в 1925-1932 гг. учился Герой Советского Союза Василий Петрович Ларионов»	
Объект	Здание школы, где в 1925-1932 гг. учился Герой Советского Союза Василий Петрович Ларионов
Адресная информация	Республика Северная Осетия-Алания, г. Владикавказ, пр. Коста, 136 / ул. Нальчинская, 12.
Регион расположения объекта	Республика Северная Осетия - Алания
Вид объекта	Памятник
Дата создания	1925-1932 гг.
Нормативно-правовой акт, на основании которого объект был принят на государственную охрану	Приказ Комитета по охране и использованию объектов культурного наследия Республики Северная Осетия-Алания от 26 января 2009 года № 7 «Об утверждении Перечня выявленных объектов культурного наследия Республики Северная Осетия-Алания» (в редакции приказа Комнаследия РСО-А № 397, от 28.12.2024 г.)


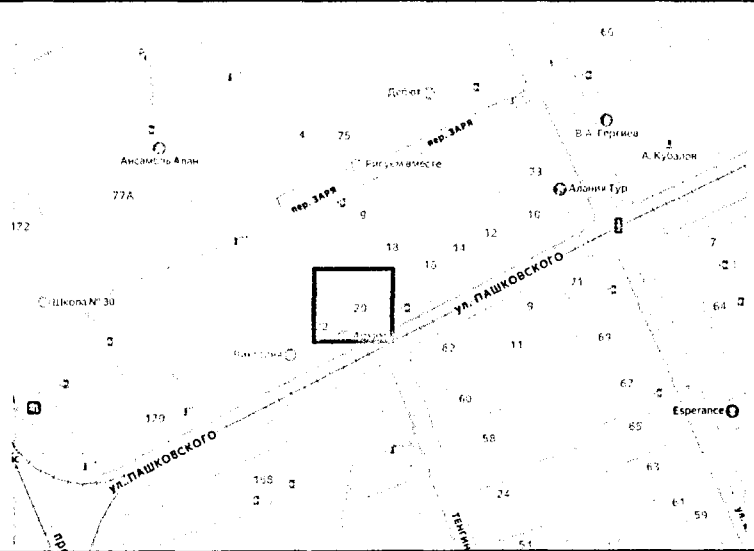
<p>Фотографическое изображение объекта культурного наследия из Единого государственного реестра объектов культурного наследия (памятников истории и культуры) народов Российской Федерации</p>	
<p>Местоположение объекта</p>	
<p>2. «Дом, где в 1955-1981 гг. жил и умер Герой Советского Союза, гвардии генерал-майор Ибрагим Магометович Дзусов»</p>	
<p>Объект</p>	<p>Дом, где в 1955-1981 гг. жил и умер Герой Советского Союза, гвардии генерал-майор Ибрагим Магометович Дзусов</p>
<p>Адресная информация</p>	<p>Республика Северная Осетия-Алания, г. Владикавказ, пр. Коста, 152</p>
<p>Регион расположения объекта</p>	<p>Республика Северная Осетия - Алания</p>
<p>Вид объекта</p>	<p>Памятник</p>
<p>Дата создания</p>	<p>1955-1981 гг.</p>
<p>Нормативно-правовой акт, на основании которого объект был принят на государственную охрану</p>	<p>Приказ Комитета по охране и использованию объектов культурного наследия Республики Северная Осетия-Алания от 26 января 2009 года № 7 «Об утверждении Перечня выявленных объектов культурного наследия Республики Северная Осетия-Алания» (в редакции приказа Комнаследия РСО-А № 397, от 28.12.2024 г.)</p>


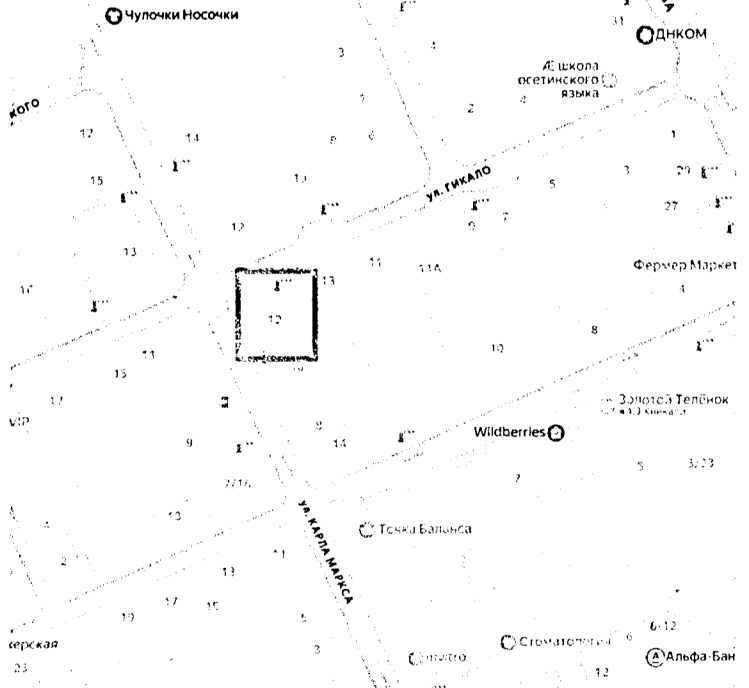
<p>Фотографическое изображение объекта культурного наследия из Единого государственного реестра объектов культурного наследия (памятников истории и культуры) народов Российской Федерации</p>	
<p>Местоположение объекта</p>	
<p>3. «Школа, в которой в 1947-1948 гг. учился Герой советского Союза Василий Дмитриевич Коняев, где в 1942 г. размещались штаб Северо – Кавказского военного округа, 17 запасной артполк 3-ей запасной артбригады; где в 1943-1945 гг. находился военный госпиталь № 1620. 1934 г.»</p>	
<p>Объект</p>	<p>Школа, в которой в 1947-1948 гг. учился Герой советского Союза Василий Дмитриевич Коняев, где в 1942 г. размещались штаб Северо – Кавказского военного округа, 17 запасной артполк 3-ей запасной артбригады; где в 1943-1945 гг. находился военный госпиталь № 1620. 1934 г.</p>
<p>Адресная информация</p>	<p>Республика Северная Осетия-Алания, г. Владикавказ, пр. Коста, 172</p>
<p>Регион расположения объекта</p>	<p>Республика Северная Осетия - Алания</p>
<p>Вид объекта</p>	<p>Памятник</p>
<p>Дата создания</p>	<p>1942 г.</p>
<p>Нормативно-правовой акт, на</p>	<p>Приказ Комитета по охране и использованию</p>


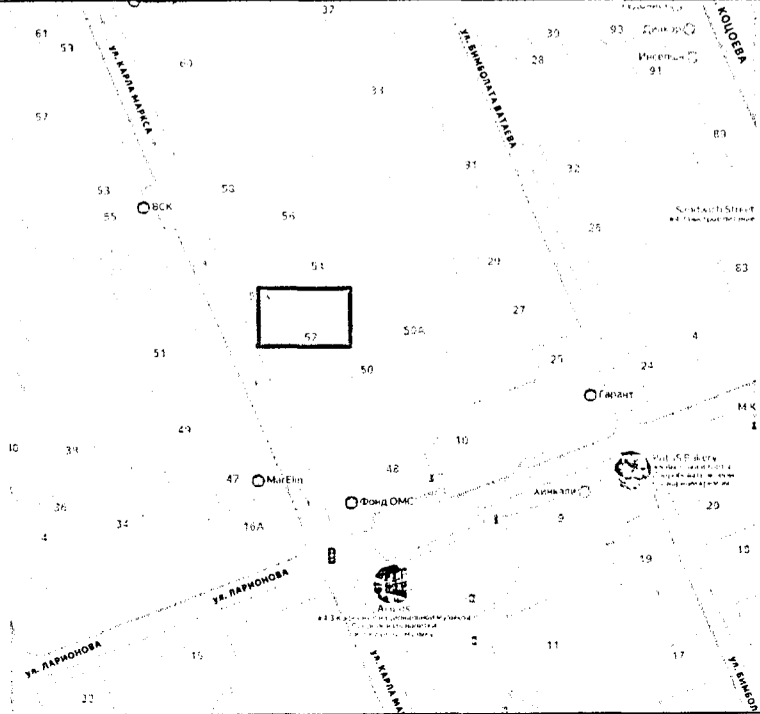
<p>основании которого объект был принят на государственную охрану</p>	<p>объектов культурного наследия Республики Северная Осетия-Алания от 26 января 2009 года № 7 «Об утверждении Перечня выявленных объектов культурного наследия Республики Северная Осетия-Алания» (в редакции приказа Комнаследия РСО-А № 397, от 28.12.2024 г.)</p>
<p>Фотографическое изображение объекта культурного наследия из Единого государственного реестра объектов культурного наследия (памятников истории и культуры) народов Российской Федерации</p>	
<p>Местоположение объекта</p>	
<p>4. «Контора пивоваренного завода С.И.Прохаско. Здесь в 1930-1937 гг. жил участник борьбы за Советскую власть Алихан Темболатович Зангиев»</p>	
<p>Объект</p>	<p>Контора пивоваренного завода С.И.Прохаско. Здесь в 1930-1937 гг. жил участник борьбы за Советскую власть Алихан Темболатович Зангиев</p>
<p>Адресная информация</p>	<p>Республика Северная Осетия-Алания, г. Владикавказ, ул. К. Маркса, 62</p>
<p>Регион расположения объекта</p>	<p>Республика Северная Осетия - Алания</p>
<p>Вид объекта</p>	<p>Памятник</p>

Дата создания	1930-1937 гг.
<p>Нормативно-правовой акт, на основании которого объект был принят на государственную охрану</p>	<p>Приказ Комитета по охране и использованию объектов культурного наследия Республики Северная Осетия-Алания от 26 января 2009 года № 7 «Об утверждении Перечня выявленных объектов культурного наследия Республики Северная Осетия-Алания» (в редакции приказа Комнаследия РСО-А № 397, от 28.12.2024 г.)</p>
<p>Фотографическое изображение объекта культурного наследия из Единого государственного реестра объектов культурного наследия (памятников истории и культуры) народов Российской Федерации</p>	
<p>Местоположение объекта</p>	
<p>5. «Дом, где в 1924-1937 гг. жил поэт, фольклорист, общественный деятель Александр Захарович Кубалов. 1860 г.»</p>	
<p>Объект</p>	<p>Дом, где в 1924-1937 гг. жил поэт, фольклорист, общественный деятель Александр Захарович Кубалов. 1860 г.</p>
<p>Адресная информация</p>	<p>Республика Северная Осетия-Алания, г. Владикавказ, ул. Пашковского, 14</p>
<p>Регион расположения объекта</p>	<p>Республика Северная Осетия - Алания</p>
<p>Вид объекта</p>	<p>Памятник</p>
<p>Дата создания</p>	<p>1860 г.</p>
<p>Нормативно-правовой акт, на</p>	<p>Приказ Комитета по охране и использованию</p>

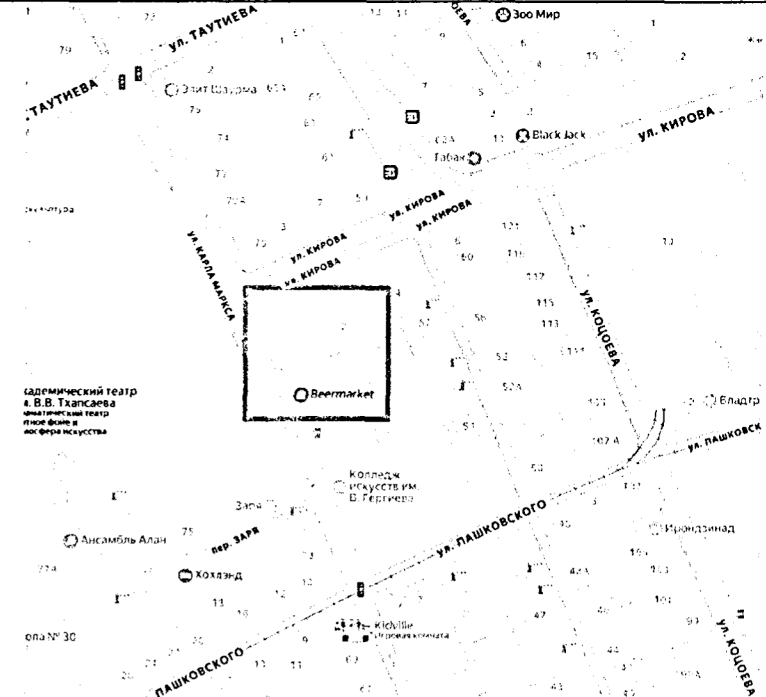
<p>основании которого объект был принят на государственную охрану</p>	<p>объектов культурного наследия Республики Северная Осетия-Алания от 26 января 2009 года № 7 «Об утверждении Перечня выявленных объектов культурного наследия Республики Северная Осетия-Алания» (в редакции приказа Комнаследия РСО-А № 397, от 28.12.2024 г.)</p>
<p>Фотографическое изображение объекта культурного наследия из Единого государственного реестра объектов культурного наследия (памятников истории и культуры) народов Российской Федерации</p>	
<p>Местоположение объекта</p>	
<p>6. «Дом организатора просвещения, администратора Александра Федоровича Фролкова»</p>	
<p>Объект</p>	<p>Дом организатора просвещения, администратора Александра Федоровича Фролкова</p>
<p>Адресная информация</p>	<p>Республика Северная Осетия-Алания, г. Владикавказ, ул. Пашковского, 20</p>
<p>Регион расположения объекта</p>	<p>Республика Северная Осетия - Алания</p>
<p>Вид объекта</p>	<p>Памятник</p>
<p>Дата создания</p>	<p>-</p>

<p>Нормативно-правовой акт, на основании которого объект был принят на государственную охрану</p>	<p>Приказ Комитета по охране и использованию объектов культурного наследия Республики Северная Осетия-Алания от 26 января 2009 года № 7 «Об утверждении Перечня выявленных объектов культурного наследия Республики Северная Осетия-Алания» (в редакции приказа Комнаследия РСО-А № 397, от 28.12.2024 г.)</p>
<p>Фотографическое изображение объекта культурного наследия из Единого государственного реестра объектов культурного наследия (памятников истории и культуры) народов Российской Федерации</p>	
<p>Местоположение объекта</p>	
<p>7. «Дом В.С. Рамонова, где во время приездов в Осетию жил революционер, врач, который участвовал в операции В.И. Ленина 23 апреля 1922 г. Евгений (Бызыго) Давыдович Рамонов»</p>	
<p>Объект</p>	<p>Дом В.С. Рамонова, где во время приездов в Осетию жил революционер, врач, который участвовал в операции В.И. Ленина 23 апреля 1922 г. Евгений (Бызыго) Давыдович Рамонов</p>
<p>Адресная информация</p>	<p>Республика Северная Осетия-Алания, г. Владикавказ, ул. К. Маркса, 12 / ул. Гикало, 13</p>
<p>Регион расположения объекта</p>	<p>Республика Северная Осетия - Алания</p>
<p>Вид объекта</p>	<p>Памятник</p>
<p>Дата создания</p>	<p>1922 г.</p>

<p>Нормативно-правовой акт, на основании которого объект был принят на государственную охрану</p>	<p>Приказ Комитета по охране и использованию объектов культурного наследия Республики Северная Осетия-Алания от 26 января 2009 года № 7 «Об утверждении Перечня выявленных объектов культурного наследия Республики Северная Осетия-Алания» (в редакции приказа Комнаследия РСО-А № 397, от 28.12.2024 г.)</p>
<p>Фотографическое изображение объекта культурного наследия из Единого государственного реестра объектов культурного наследия (памятников истории и культуры) народов Российской Федерации</p>	
<p>Местоположение объекта</p>	
<p>8. «Дом, где в 1907-1931 гг. жил революционер, командир Красной Армии Федор Ефимович Тасуй»</p>	
<p>Объект</p>	<p>Дом, где в 1907-1931 гг. жил революционер, командир Красной Армии Федор Ефимович Тасуй</p>
<p>Адресная информация</p>	<p>Республика Северная Осетия-Алания, г. Владикавказ, ул. К. Маркса, 52</p>
<p>Регион расположения объекта</p>	<p>Республика Северная Осетия - Алания</p>

<p>Вид объекта</p>	<p>Памятник</p>
<p>Дата создания</p>	<p>1907-1931 гг.</p>
<p>Нормативно-правовой акт, на основании которого объект был принят на государственную охрану</p>	<p>Приказ Комитета по охране и использованию объектов культурного наследия Республики Северная Осетия-Алания от 26 января 2009 года № 7 «Об утверждении Перечня выявленных объектов культурного наследия Республики Северная Осетия-Алания» (в редакции приказа Комнаследия РСО-А № 397, от 28.12.2024 г.)</p>
<p>Фотографическое изображение объекта культурного наследия из Единого государственного реестра объектов культурного наследия (памятников истории и культуры) народов Российской Федерации</p>	
<p>Местоположение объекта</p>	
<p>9. «Дом, где жили Герой Советского Союза, генерал-лейтенант Виталий</p>	

Андреевич Ульянов и Герой Советского Союза полковник Иван Иванович Майоров. 1957 г.»	
Объект	Дом, где жили Герой Советского Союза, генерал-лейтенант Виталий Андреевич Ульянов и Герой Советского Союза полковник Иван Иванович Майоров. 1957 г.
Адресная информация	Республика Северная Осетия-Алания, г. Владикавказ, ул. Кирова, 2 / ул. К. Маркса, 68
Регион расположения объекта	Республика Северная Осетия - Алания
Вид объекта	Памятник
Дата создания	1957 г.
Нормативно-правовой акт, на основании которого объект был принят на государственную охрану	Приказ Комитета по охране и использованию объектов культурного наследия Республики Северная Осетия-Алания от 26 января 2009 года № 7 «Об утверждении Перечня выявленных объектов культурного наследия Республики Северная Осетия-Алания» (в редакции приказа Комнаследия РСО-А № 397, от 28.12.2024 г.)
Фотографическое изображение объекта культурного наследия из Единого государственного реестра объектов культурного наследия (памятников истории и культуры) народов Российской Федерации	

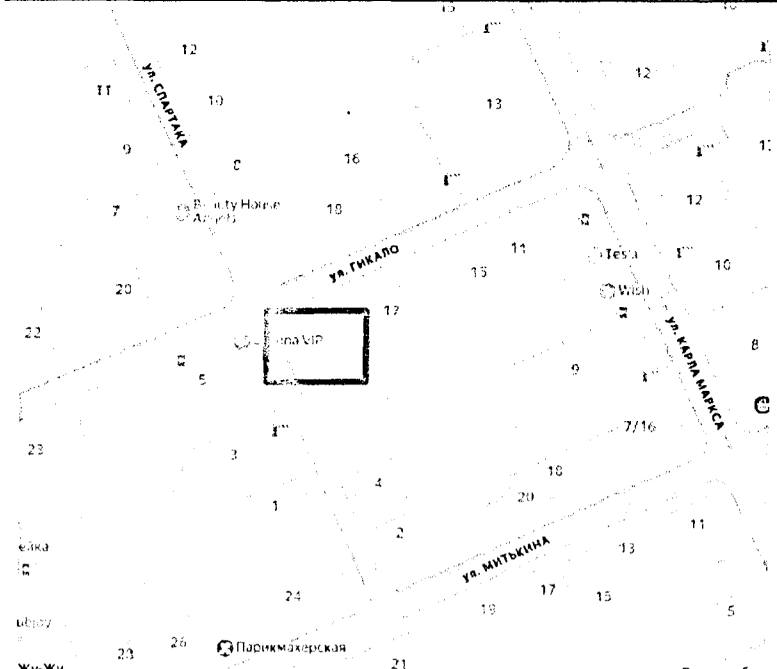

<p>Местоположение объекта</p>	
-------------------------------	--

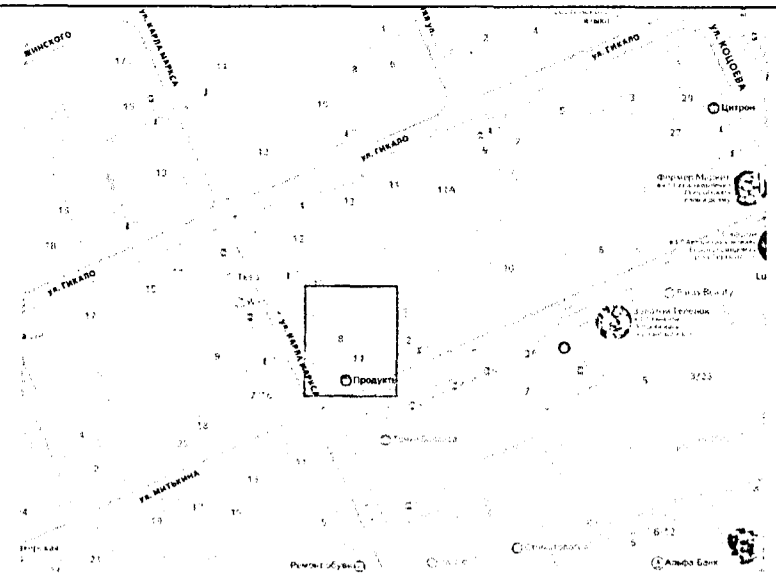
10. «Памятник архитектуры»

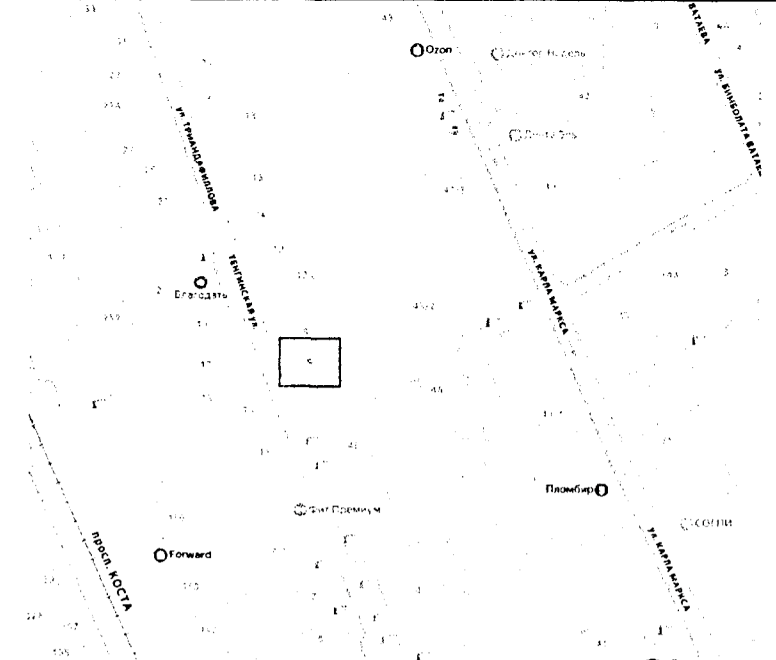

<p>Объект</p>	<p>Памятник архитектуры</p>
<p>Адресная информация</p>	<p>Республика Северная Осетия-Алания, г. Владикавказ, ул. Коцоева, 109</p>
<p>Регион расположения объекта</p>	<p>Республика Северная Осетия - Алания</p>
<p>Вид объекта</p>	<p>Памятник</p>
<p>Дата создания</p>	<p align="center">-</p>
<p>Нормативно-правовой акт, на основании которого объект был принят на государственную охрану</p>	<p>Приказ Комитета по охране и использованию объектов культурного наследия Республики Северная Осетия-Алания от 26 января 2009 года № 7 «Об утверждении Перечня выявленных объектов культурного наследия Республики Северная Осетия-Алания» (в редакции приказа Комнаследия РСО-А № 397, от 28.12.2024 г.)</p>
<p>Фотографическое изображение объекта культурного наследия из Единого государственного реестра объектов культурного наследия (памятников истории и культуры) народов Российской Федерации</p>	

<p>Местоположение объекта</p>	
<p>11. «Дом, где летом 1905 г. жил выдающийся азербайджанский композитор и музыковед Узеир Абдул Гусейн оглы Гаджибеков. 1900 г.»</p>	
<p>Объект</p>	<p>Дом, где летом 1905 г. жил выдающийся азербайджанский композитор и музыковед Узеир Абдул Гусейн оглы Гаджибеков. 1900 г.</p>
<p>Адресная информация</p>	<p>Республика Северная Осетия-Алания, г. Владикавказ, ул. Средняя, 10</p>
<p>Регион расположения объекта</p>	<p>Республика Северная Осетия - Алания</p>
<p>Вид объекта</p>	<p>Памятник</p>
<p>Дата создания</p>	<p>1900 г.</p>
<p>Нормативно-правовой акт, на основании которого объект был принят на государственную охрану</p>	<p>Приказ Комитета по охране и использованию объектов культурного наследия Республики Северная Осетия-Алания от 26 января 2009 года № 7 «Об утверждении Перечня выявленных объектов культурного наследия Республики Северная Осетия-Алания» (в редакции приказа Комнаследия РСО-А № 397, от 28.12.2024 г.)</p>
<p>Фотографическое изображение объекта культурного наследия из Единого государственного реестра объектов культурного наследия (памятников истории и культуры) народов Российской Федерации</p>	

<p>Местоположение объекта</p>	
<p>12. «Дом, где жил Герой Советского Союза Сергей Константинович Коблов»</p>	
<p>Объект</p>	<p>Дом, где жил Герой Советского Союза Сергей Константинович Коблов</p>
<p>Адресная информация</p>	<p>Республика Северная Осетия-Алания, г. Владикавказ, ул. Гикало, 19 / ул. Спартака, 6</p>
<p>Регион расположения объекта</p>	<p>Республика Северная Осетия - Алания</p>
<p>Вид объекта</p>	<p>Памятник</p>
<p>Дата создания</p>	<p>-</p>
<p>Нормативно-правовой акт, на основании которого объект был принят на государственную охрану</p>	<p>Приказ Комитета по охране и использованию объектов культурного наследия Республики Северная Осетия-Алания от 26 января 2009 года № 7 «Об утверждении Перечня выявленных объектов культурного наследия Республики Северная Осетия-Алания» (в редакции приказа Комнаследия РСО-А № 397, от 28.12.2024 г.)</p>
<p>Фотографическое изображение объекта культурного наследия из Единого государственного реестра объектов культурного наследия (памятников истории и культуры) народов Российской Федерации</p>	

<p>Местоположение объекта</p>	
<p>13. «Дом, где в 1949-1958 гг. жил и умер Герой Советского Союза Александр Николаевич Юльев 1901 г.»</p>	
<p>Объект</p>	<p>Дом, где в 1949-1958 гг. жил и умер Герой Советского Союза Александр Николаевич Юльев 1901 г.</p>
<p>Адресная информация</p>	<p>Республика Северная Осетия-Алания, г. Владикавказ, ул. К. Маркса, 8 / ул. Митькина, 14</p>
<p>Регион расположения объекта</p>	<p>Республика Северная Осетия - Алания</p>
<p>Вид объекта</p>	<p>Памятник</p>
<p>Дата создания</p>	<p>1901 г.</p>
<p>Нормативно-правовой акт, на основании которого объект был принят на государственную охрану</p>	<p>Приказ Комитета по охране и использованию объектов культурного наследия Республики Северная Осетия-Алания от 26 января 2009 года № 7 «Об утверждении Перечня выявленных объектов культурного наследия Республики Северная Осетия-Алания» (в редакции приказа Комнаследия РСО-А № 397, от 28.12.2024 г.)</p>
<p>Фотографическое изображение объекта культурного наследия из Единого государственного реестра объектов культурного наследия (памятников истории и культуры) народов Российской Федерации</p>	

<p>Местоположение объекта</p>	
<p>14. «Дом В. Д. Панкратава, видного деятеля просвещения»</p>	
<p>Объект</p>	<p>Дом В. Д. Панкратава, видного деятеля просвещения</p>
<p>Адресная информация</p>	<p>Республика Северная Осетия-Алания, г. Владикавказ, ул. Триандофилова, 6</p>
<p>Регион расположения объекта</p>	<p>Республика Северная Осетия - Алания</p>
<p>Вид объекта</p>	<p>Памятник</p>
<p>Дата создания</p>	<p>-</p>
<p>Нормативно-правовой акт, на основании которого объект был принят на государственную охрану</p>	<p>Приказ Комитета по охране и использованию объектов культурного наследия Республики Северная Осетия-Алания от 26 января 2009 года № 7 «Об утверждении Перечня выявленных объектов культурного наследия Республики Северная Осетия-Алания» (в редакции приказа Комнаследия РСО-А № 397, от 28.12.2024 г.)</p>
<p>Фотографическое изображение объекта культурного наследия из Единого государственного реестра объектов культурного наследия (памятников истории и культуры) народов Российской Федерации</p>	

<p>Местоположение объекта</p>	
<p>15. «Дом, где в 1922-1930 гг. жил заслуженный деятель искусств СОАССР, художник Николай Емельянович Кочетов»</p>	
<p>Объект</p>	<p>Дом, где в 1922-1930 гг. жил заслуженный деятель искусств СОАССР, художник Николай Емельянович Кочетов</p>
<p>Адресная информация</p>	<p>Республика Северная Осетия-Алания, г. Владикавказ, ул. Триандофилова, 28</p>
<p>Регион расположения объекта</p>	<p>Республика Северная Осетия - Алания</p>
<p>Вид объекта</p>	<p>Памятник</p>
<p>Дата создания</p>	<p>1922-1930 гг.</p>
<p>Нормативно-правовой акт, на основании которого объект был принят на государственную охрану</p>	<p>Приказ Комитета по охране и использованию объектов культурного наследия Республики Северная Осетия-Алания от 26 января 2009 года № 7 «Об утверждении Перечня выявленных объектов культурного наследия Республики Северная Осетия-Алания» (в редакции приказа Комнаследия РСО-А № 397, от 28.12.2024 г.)</p>
<p>Фотографическое изображение объекта культурного наследия из Единого государственного реестра объектов культурного наследия (памятников истории и культуры) народов Российской Федерации</p>	

Местоположение объекта

