



**КОМИТЕТ ПО ОХРАНЕ И ИСПОЛЬЗОВАНИЮ ОБЪЕКТОВ КУЛЬТУРНОГО
НАСЛЕДИЯ РЕСПУБЛИКИ СЕВЕРНАЯ ОСЕТИЯ-АЛАНИЯ**

П Р И К А З

«06» апреля 2026 г.

№ 120

г. Владикавказ

**Об утверждении предмета охраны
объекта культурного наследия регионального значения «Исторический
центр г. Владикавказа», расположенного по адресу: Республика Северная
Осетия-Алания, г. Владикавказ, в границах улиц: Титова - Маркова -
Кирова - Ростовская - Джанаева - Маркова - Ватутина - Армянская -
Штыба - Гаппо Баева - Чермена Баева - набережная р. Терек**

Руководствуясь Федеральным законом от 25 июня 2002 года № 73-ФЗ «Об объектах культурного наследия (памятниках истории и культуры) народов Российской Федерации» и Законом Республики Северная Осетия-Алания от 24 августа 2005 года № 53-РЗ «О сохранении, использовании и государственной охране объектов культурного наследия (памятников истории и культуры) народа Республики Северная Осетия-Алания», приказываю:

1. Утвердить предмет охраны объекта культурного наследия регионального значения «Исторический центр г. Владикавказа», расположенного по адресу: Республика Северная Осетия-Алания, г. Владикавказ, в границах улиц: Титова - Маркова - Кирова - Ростовская - Джанаева - Маркова - Ватутина - Армянская - Штыба - Гаппо Баева - Чермена Баева - набережная р. Терек, согласно приложениям 1, 1.1.

2. Контроль исполнения настоящего приказа оставляю за собой.

Председатель Комитета

А. Галуев

Администрация Главы РСО-Алания и
Правительства РСО-Алания

ЗАРЕГИСТРИРОВАНО

«07» 04 2026 г.

№ 0135-26-2

Предмет охраны

объекта культурного наследия регионального значения «Исторический центр г. Владикавказа», расположенного по адресу: Республика Северная Осетия-Алания, г. Владикавказ, в границах улиц: Титова - Маркова - Кирова - Ростовская - Джанаева - Маркова - Ватутина - Армянская - Штыба - Гаппо Баева - Чермена Баева - набережная р. Терек

Предметом охраны объекта культурного наследия регионального значения «Исторический центр г. Владикавказа», расположенного по адресу: Республика Северная Осетия-Алания, г. Владикавказ, в границах улиц: Титова - Маркова - Кирова - Ростовская - Джанаева - Маркова - Ватутина - Армянская - Штыба - Гаппо Баева - Чермена Баева - набережная р. Терек, являются:

1	2	3
1.	Местоположение	
1.1	В центральной части города Владикавказ, в границах улиц Льва Толстого-Ростовская-Рамонова-Бородинская-Ватутина-Штыба-Гаппо Баева-просп. Мира-набережная р. Терек.	
2.	Мемориальная составляющая: объект связан историей развития города Владикавказ.	
3.	Градостроительные характеристики и элементы:	
3.1.	Элементы природного и историко-культурного ландшафта: благоустроенный участок набережной реки Терек, парк им. Жуковского, сквер им. Куйбышева, площадь Ленина, Пушкинский сквер, аллея проспекта Мира.	
3.2.	Природный и культурный ландшафт: рельефные характеристики, видовые	

1	2	3
	панорамы, силуэты ансамблей и объектов культурного наследия.	
4.	Объемно-пространственные и планировочные характеристики объекта культурного наследия:	
4.1.	Планировочная структура исторической части города, сложившаяся к середине XX века, в основе которой лежат природный планировочный каркас и антропогенный рельеф, сложившийся в результате взаимодействия сооружений и природных элементов ландшафта.	
4.2.	Пространственно-планировочная структура застройки территории XVIII - середины XX веков, сочетание и характер расположения сооружений в ландшафте, в том числе соотношение открытых и закрытых, застроенных и незастроенных пространств, их конфигурация и размеры, градостроительные, силуэтные, высотные отметки, система архитектурных доминант.	
4.3.	Исторические планировочные оси и направления, особенности профиля и конструкции, характер дорожного покрытия, габариты.	
4.4.	Планировочные и пространственные структуры, включая соотношение застроенных и не застроенных площадей внутри их территорий, в том числе открытых и закрытых пространств, функциональная организация территорий, местоположение зданий и сооружений относительно друг друга, их габариты в плане и высоты.	
4.5.	Объемные, силуэтные и композиционные характеристики объектов культурного наследия, выявленных объектов культурного наследия согласно Приложению 1: габариты, конфигурация, характер отделки фасадов, характер кровельного покрытия и силуэтов крыш, цветовое решение	

1	2	3
5.	Визуальные характеристики и связи объекта культурного наследия:	
5.1.	Исторически сложившиеся композиционно-пространственные и визуальные характеристики и видовые раскрытия территории исторического центра г. Владикавказ.	

Предмет охраны объекта культурного наследия может быть уточнен в процессе иных исследований объекта культурного наследия и при производстве работ по сохранению объекта культурного наследия.

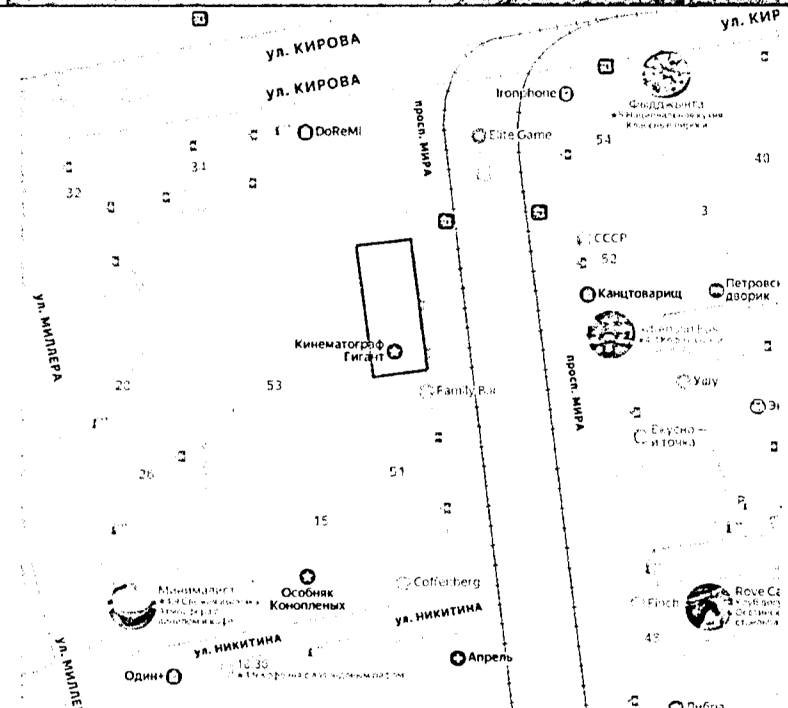
Перечень объектов культурного наследия

Объекты культурного наследия федерального значения	
1. «Здание кинематографа "Гигант"»	
Объект	Здание кинематографа "Гигант"
Номер в реестре	161410017020006
Адресная информация	Республика Северная Осетия-Алания, г. Владикавказ, просп. Мира, 53
Регион расположения объекта	Республика Северная Осетия - Алания
Учетный номер	15-1036
Категория историко- культурного значения	Федерального значения
Вид объекта	Памятник
Общая видовая принадлежность	Памятник градостроительства и архитектуры
Дата создания	кон. XIX в.
Нормативно-правовой акт, на основании которого объект был принят на государственную охрану	Указ Президента Российской Федерации от 20.05.1995 г., № 176 «Об утверждении Перечня объектов культурного наследия федерального (общероссийского) значения»
Предмет охраны объекта	Приказ Министерства культуры РФ от 30.06.2014 г., № 1156 «Об утверждении предмета охраны объекта культурного наследия федерального значения «Здание кинематографа «Гигант», кон. XIX в., расположенного в Республике Северная Осетия - Алания (г. Владикавказ), и его регистрации в едином государственном реестре объектов культурного наследия (памятников истории и культуры) народов Российской Федерации»
Границы территории объекта	Приказ Комитета по охране и использованию объектов культурного наследия Республики Северная Осетия - Алания от 15 ноября 2013 г., № 55
Зоны охраны объекта	Не утверждены

Фотографическое изображение объекта культурного наследия из Единого государственного реестра объектов культурного наследия (памятников истории и культуры) народов Российской Федерации



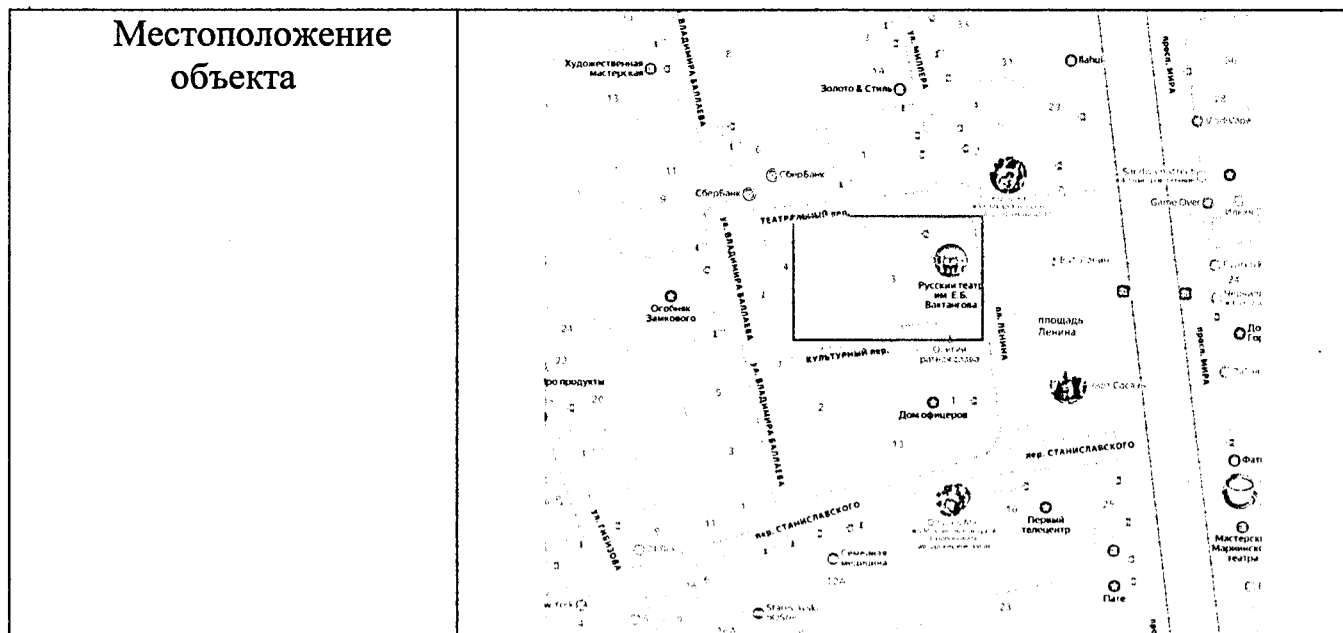
Местоположение объекта



2. «Дом, в котором на съезде Советов Терской области в 1920 г. была провозглашена Советская автономная Горская республика»


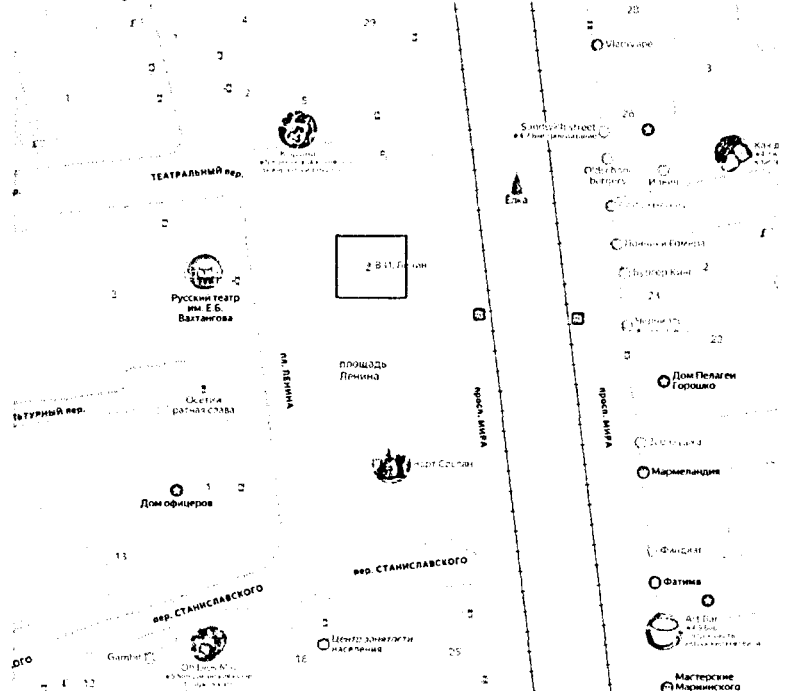
Объект	Дом, в котором на съезде Советов Терской области в 1920г. была провозглашена Советская автономная Горская республика
Номер в реестре	161410017070006
Адресная информация	Республика Северная Осетия-Алания, г. Владикавказ, пл. Ленина,3
Регион расположения объекта	Республика Северная Осетия - Алания
Учетный номер	15-1032
Категория историко-культурного значения	Федерального значения
Вид объекта	Памятник
Общая видовая принадлежность	Памятник истории


Дата создания	кон. XIX в.
Нормативно-правовой акт, на основании которого объект был принят на государственную охрану	Постановление Совета Министров РСФСР от 30.08.1960 г., № 1327 «О дальнейшем улучшении дела охраны памятников культуры в РСФСР»
Предмет охраны объекта	Приказ Минкультуры РФ от 10.07.2014 г., № 1214 «Об утверждении предмета охраны объекта культурного наследия федерального значения «Дом, в котором на съезде Советов Терской области в 1920г. была провозглашена Советская автономная Горская республика», расположенного в Республике Северная Осетия - Алания (г. Владикавказ), и его регистрации в едином государственном реестре объектов культурного наследия (памятников истории и культуры) народов Российской Федерации»
Границы территории объекта	Приказ Комитета по охране и использованию объектов культурного наследия Республики Северная Осетия - Алания от 15 ноября 2013 г. № 63
Зоны охраны объекта	Не утверждены
Фотографическое изображение объекта культурного наследия из Единого государственного реестра объектов культурного наследия (памятников истории и культуры) народов Российской Федерации	



3. «Памятник В.И. Ленину»

Объект	Памятник В.И. Ленину
Номер в реестре	161410017060006
Адресная информация	Республика Северная - Осетия- Алания, г. Владикавказ, площадь Ленина,3
Регион расположения объекта	Республика Северная Осетия - Алания
Учетный номер	15-1033
Категория историко- культурного значения	Федерального значения
Вид объекта	Памятник
Общая видовая принадлежность	Памятник монументального искусства
Дата создания	1958 г.
Нормативно-правовой акт, на основании которого объект был принят на государственную охрану	Постановление Совета Министров РСФСР от 30.08.1960 г., № 1327 «О дальнейшем улучшении дела охраны памятников культуры в РСФСР»
Предмет охраны объекта	Приказ Министерства культуры РФ от 30.06.2014 г., № 1150 «Об утверждении предмета охраны объекта культурного наследия федерального значения «Памятник В.И.Ленину», 1958г., ск. З.И.Азгур, арх. Г.А.Захаров, бронза, гранит, расположенного в Республике Северная Осетия - Алания (г. Владикавказ), и его регистрации в едином государственном реестре объектов культурного наследия (памятников истории и культуры) народов Российской Федерации»
Границы территории объекта	Приказ Комитета по охране и использованию объектов культурного наследия Республики


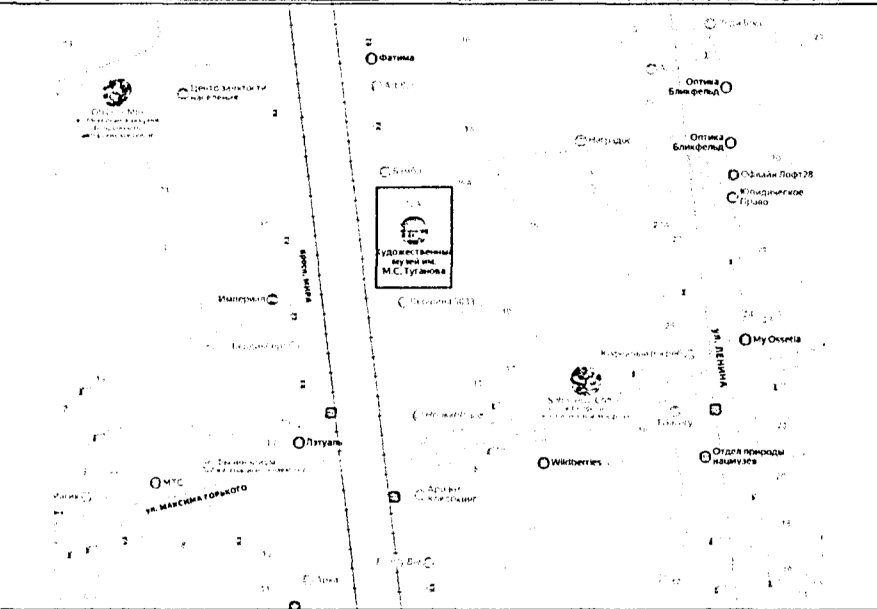
Северная Осетия - Алания от 15 ноября 2013 г. № 60	
Зоны охраны объекта	Не утверждены
Фотографическое изображение объекта культурного наследия из Единого государственного реестра объектов культурного наследия (памятников истории и культуры) народов Российской Федерации	
Местоположение объекта	
4. «Дом, в котором жил Киров Сергей Миронович в 1912-1917 гг. В доме - филиал- музея С.М. Кирова и Г.К. Орджоникидзе»	
Объект	Дом, в котором жил Киров Сергей Миронович в 1912-1917 гг. В доме - филиал- музея С.М. Кирова и Г.К. Орджоникидзе
Номер в реестре	161410016980006
Адресная информация	Республика Северная Осетия- Алания, г. Владикавказ, пер. Вахтангова, 9
Регион расположения объекта	Республика Северная Осетия - Алания
Учетный номер	15-1040
Категория историко-культурного значения	Федерального значения
Вид объекта	Памятник


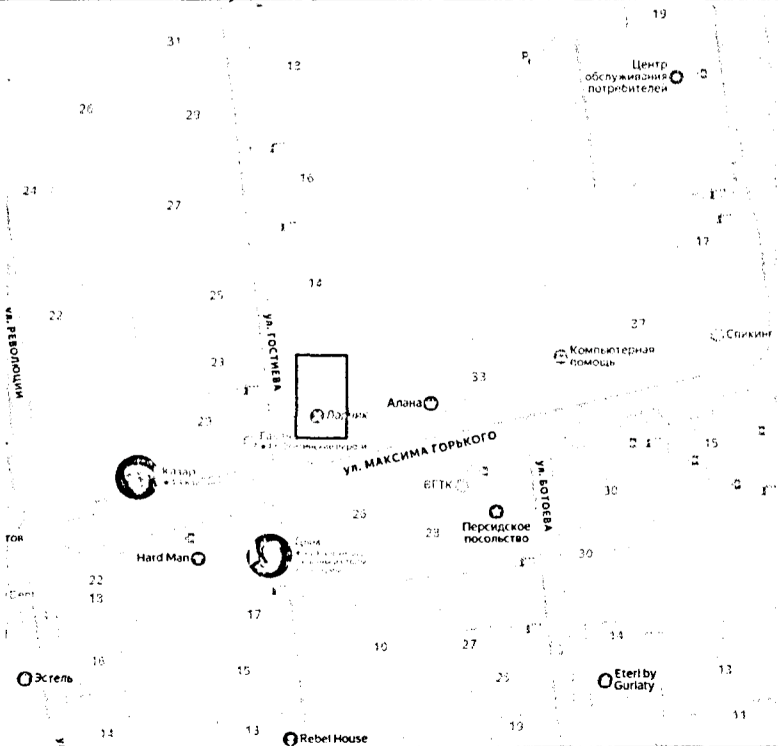
Общая видовая принадлежность	Памятник истории
Дата создания	1912-1917 гг.
Нормативно-правовой акт, на основании которого объект был принят на государственную охрану	Постановление Совета Министров РСФСР от 30.08.1960 г., № 1327 «О дальнейшем улучшении дела охраны памятников культуры в РСФСР»
Предмет охраны объекта	Приказ Министерства культуры РФ от 30.06.2014 г., № 1152 «Об утверждении предмета охраны объекта культурного наследия федерального значения «Дом, в котором жил Киров Сергей Миронович в 1912-1917гг. В доме-филиал-музея С.М.Кирова и Г.К.Орджоникидзе», расположенного в Республике Северная Осетия - Алания (г. Владикавказ), и его регистрации в едином государственном реестре объектов культурного наследия (памятников истории и культуры) народов Российской Федерации»
Границы территории объекта	Приказ Комитета по охране и использованию объектов культурного наследия Республики Северная Осетия - Алания от 15 ноября 2013 г. № 56
Зоны охраны объекта	Не утверждены
Фотографическое изображение объекта культурного наследия из Единого государственного реестра объектов культурного наследия (памятников истории и культуры) народов Российской Федерации	


<p>Местоположение объекта</p>	
-------------------------------	--

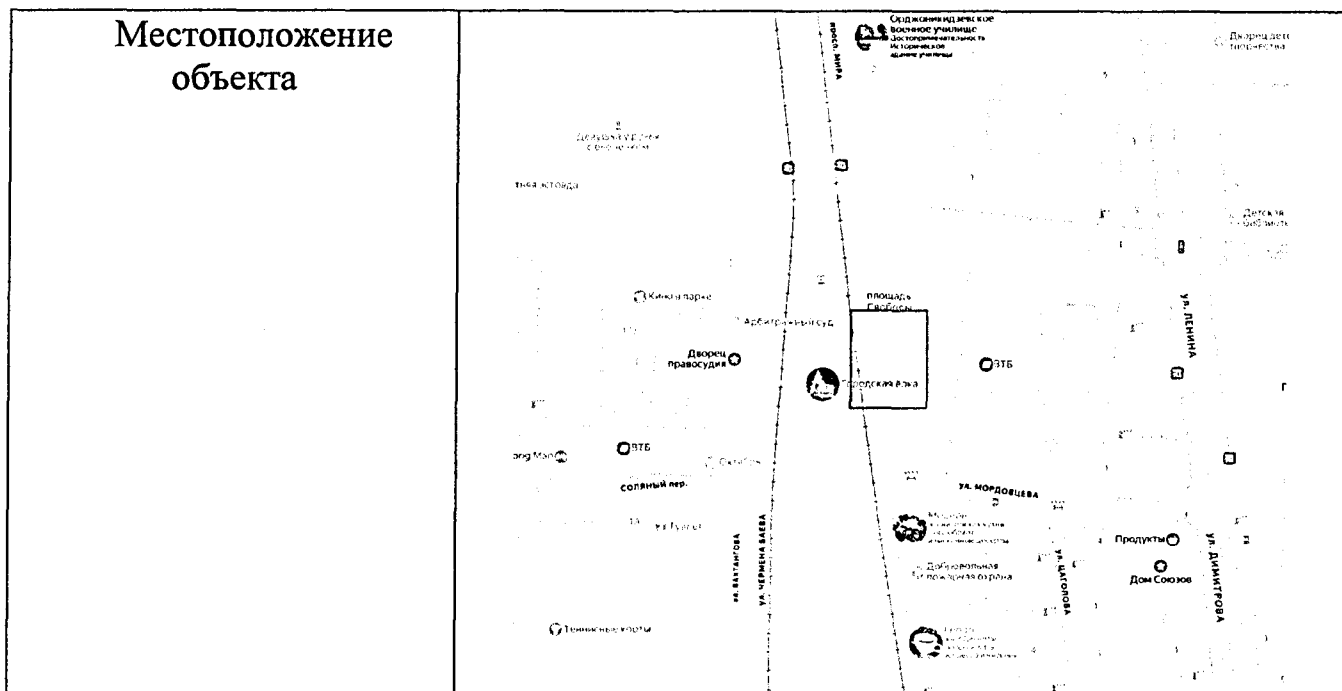
5. «Торговый дом, 1903 г., арх. Рябинкин И.В.»

Объект	Торговый дом, 1903 г., арх. Рябинкин И.В.
Номер в реестре	161410016950006
Адресная информация	Республика Северная Осетия, г. Владикавказ, Мира просп., 12
Регион расположения объекта	Республика Северная Осетия - Алания
Учетный номер	15-1043
Категория историко-культурного значения	Федерального значения
Вид объекта	Памятник
Общая видовая принадлежность	Памятник градостроительства и архитектуры
Дата создания	1903 г.
Нормативно-правовой акт, на основании которого объект был принят на государственную охрану	Указ Президента Российской Федерации от 20.02.1995 г., № 176 «Об утверждении Перечня объектов культурного наследия федерального (общероссийского) значения»
Предмет охраны объекта	Приказ Министерства культуры РФ от 30.06.2014 г., № 1154 «Об утверждении предмета охраны объекта культурного наследия федерального значения «Торговый дом», 1903 г., арх. Рябинкин И.В., расположенного в Республике Северная Осетия - Алания (г. Владикавказ), и его регистрации в едином государственном реестре объектов культурного наследия (памятников истории)»
Границы территории объекта	Приказ Комитета по охране и использованию объектов культурного наследия Республики Северная Осетия-Алания от 15 ноября 2013 г. № 65
Зоны охраны объекта	Не утверждены

<p>Фотографическое изображение объекта культурного наследия из Единого государственного реестра объектов культурного наследия (памятников истории и культуры) народов Российской Федерации</p>	
<p>Местоположение объекта</p>	
<p>6. «Дом жилой»</p>	
<p>Объект</p>	<p>Дом жилой</p>
<p>Номер в реестре</p>	<p>161410017010006</p>
<p>Адресная информация</p>	<p>Республика Северная Осетия-Алания, г. Владикавказ, ул. Гостиева,12</p>
<p>Регион расположения объекта</p>	<p>Республика Северная Осетия - Алания</p>
<p>Учетный номер</p>	<p>15-1037</p>
<p>Категория историко-культурного значения</p>	<p>Федерального значения</p>
<p>Вид объекта</p>	<p>Памятник</p>
<p>Общая видовая принадлежность</p>	<p>Памятник истории</p>
<p>Дата создания</p>	<p>1874 г.</p>
<p>Нормативно-правовой акт, на основании которого объект был принят на государственную охрану</p>	<p>Указ Президента Российской Федерации от 20.02.1995 г., № 176 «Об утверждении Перечня объектов культурного наследия федерального (общероссийского) значения»</p>
<p>Предмет охраны объекта</p>	<p>Приказ Министерства культуры РФ от 24.06.2014 г., № 1107 «Об утверждении предмета охраны объекта культурного наследия федерального значения «Дом</p>

	жилой», 1874 г., расположенного в Республике Северная Осетия - Алания (г. Владикавказ), и его регистрации в едином государственном реестре объектов культурного наследия (памятников истории и культуры) народов Российской Федерации»
Границы территории объекта	Приказ Комитета по охране и использованию объектов культурного наследия Республики Северная Осетия-Алания от 15 ноября 2013 г. № 57
Зоны охраны объекта	Не утверждены
Фотографическое изображение объекта культурного наследия из Единого государственного реестра объектов культурного наследия (памятников истории и культуры) народов Российской Федерации	
Местоположение объекта	
7. «Памятник Г.К. Орджоникидзе»	
Объект	Памятник Г.К. Орджоникидзе
Номер в реестре	151610666100006
Адресная информация	Республика Северная Осетия-Алания, г. Владикавказ, площадь Свободы
Регион расположения	Республика Северная Осетия - Алания


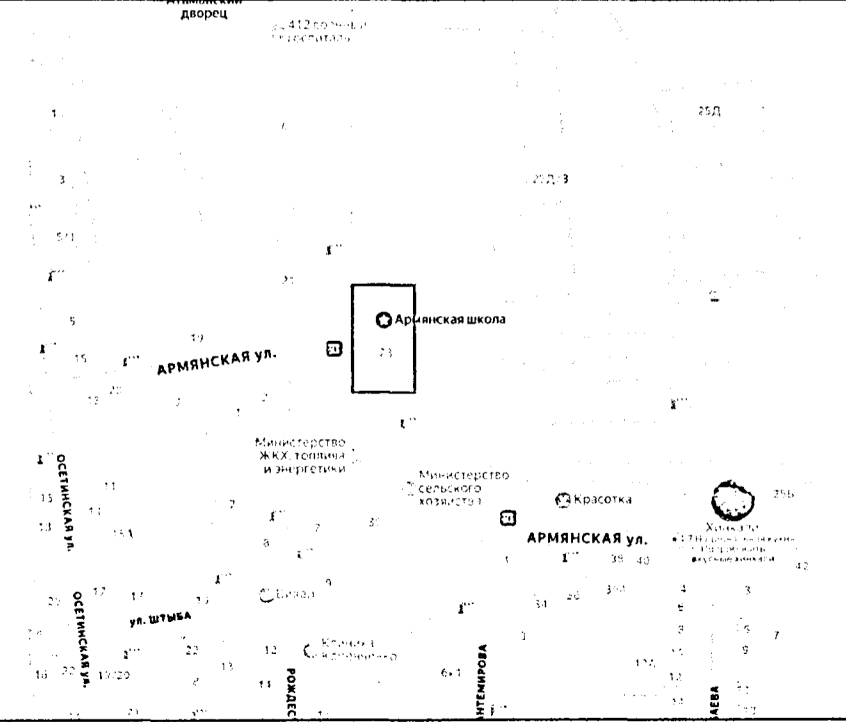
объекта	
Учетный номер	15-102600
Категория историко-культурного значения	Федерального значения
Вид объекта	Памятник
Общая видовая принадлежность	Памятник монументального искусства
Дата создания	1990 г.
Нормативно-правовой акт, на основании которого объект был принят на государственную охрану	Постановление Совета Министров РСФСР от 30.08.1960 г., № 1327 «О дальнейшем улучшении дела охраны памятников культуры в РСФСР»
Предмет охраны объекта	Не утвержден
Границы территории объекта	Не утверждены
Зоны охраны объекта	Не утверждены
Фотографическое изображение объекта культурного наследия из Единого государственного реестра объектов культурного наследия (памятников истории и культуры) народов Российской Федерации	




Объекты культурного наследия регионального значения

8. «Армянская школа»

Объект	Армянская школа
Номер в реестре	151411325180005
Адресная информация	Республика Северная Осетия-Алания, г. Владикавказ, ул. Армянская, 23
Регион расположения объекта	Республика Северная Осетия - Алания
Учетный номер	15-167457
Категория историко- культурного значения	Регионального значения
Вид объекта	Памятник
Общая видовая принадлежность	Памятник истории
Дата создания	1908-1936 гг.
Нормативно-правовой акт, на основании которого объект был принят на государственную охрану	Приказ Комитета по охране и использованию объектов культурного наследия Республики Северная Осетия-Алания от 09.04.2019 г. № 59 «О включении объекта культурного наследия регионального значения «Армянская школа», расположенного по адресу: Республика Северная Осетия-Алания, г. Владикавказ, ул. Армянская, 23, в единый государственный реестр объектов культурного наследия (памятников истории и культуры) народов Российской Федерации»
Предмет охраны объекта	Приказ Комитета по охране и использованию объектов культурного наследия Республики Северная Осетия-Алания от 09.04.2019 г. № 59 «О включении объекта культурного наследия регионального значения «Армянская школа»,

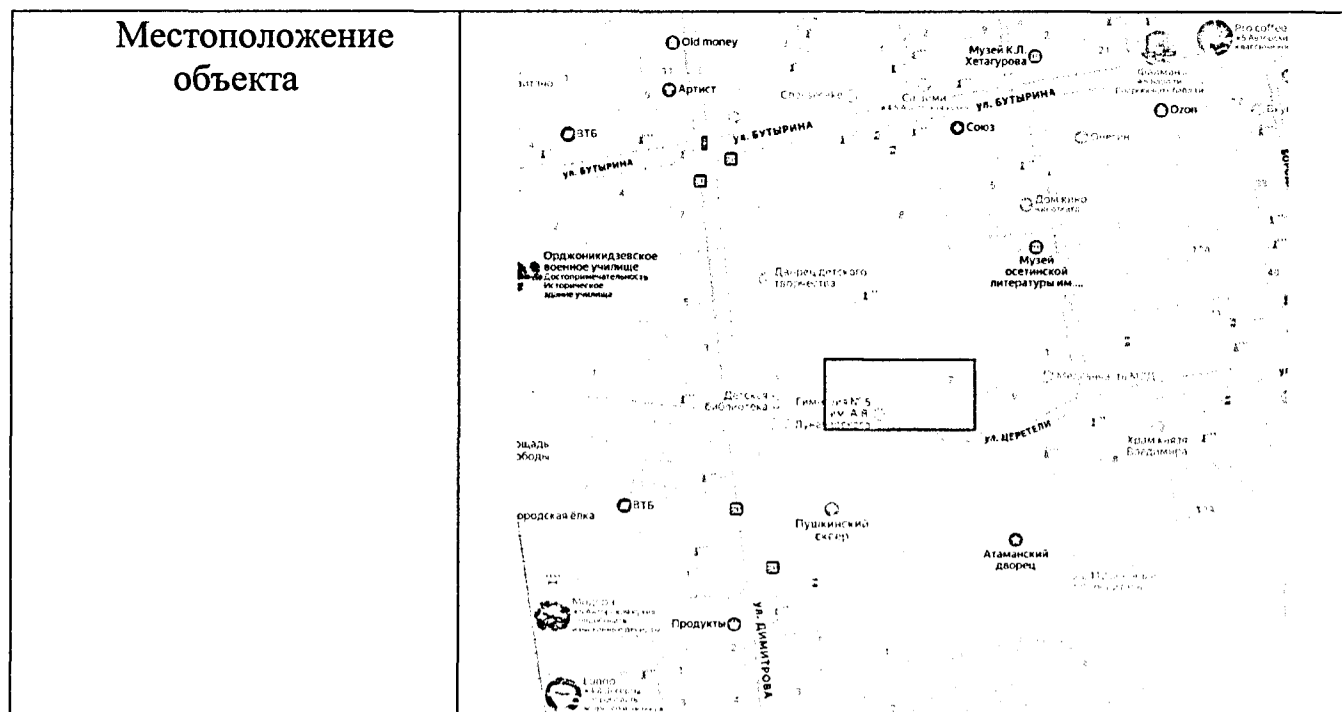
	расположенного по адресу: Республика Северная Осетия-Алания, г. Владикавказ, ул. Армянская, 23, в единый государственный реестр объектов культурного наследия (памятников истории и культуры) народов Российской Федерации»
Границы территории объекта	Приказ Комитета по охране и использованию объектов культурного наследия Республики Северная Осетия-Алания от 17.04.2019 г. № 66 «Об утверждении границы территории объекта культурного наследия регионального значения «Армянская школа»»
Зоны охраны объекта	Не утверждены
Фотографическое изображение объекта культурного наследия из Единого государственного реестра объектов культурного наследия (памятников истории и культуры) народов Российской Федерации	
Местоположение объекта	
9. «Бюст дважды Героя Советского Союза И.А. Плиева»	
Объект	Бюст дважды Героя Советского Союза И.А. Плиева
Номер в реестре	161410016890005
Адресная информация	Республика Северная Осетия-Алания, г. Владикавказ, ул. Кирова 37
Регион расположения объекта	Республика Северная Осетия - Алания

Учетный номер	15-1132
Категория историко-культурного значения	Регионального значения
Вид объекта	Памятник
Общая видовая принадлежность	Памятник монументального искусства
Дата создания	1951 г.
Нормативно-правовой акт, на основании которого объект был принят на государственную охрану	Постановление Совета Министров РСФСР от 30.08.1960 г., № 1327 «О дальнейшем улучшении дела охраны памятников культуры в РСФСР»
Предмет охраны объекта	Приказ Комитета по охране и использованию объектов культурного наследия Республики Северная Осетия-Алания № 46 от 15.11.2013 г.
Границы территории объекта	Приказ Комитета по охране и использованию объектов культурного наследия Республики Северная Осетия-Алания № 46 от 15.11.2013 г.
Зоны охраны объекта	Не утверждены
Фотографическое изображение объекта культурного наследия из Единого государственного реестра объектов культурного наследия (памятников истории и культуры) народов Российской Федерации	

<p>Местоположение объекта</p>	
-----------------------------------	--


<p>10. «Владикавказская классическая мужская гимназия. Памятник истории и архитектуры. Литер А. 1890 г.»</p>	
<p>Объект</p>	<p>Владикавказская классическая мужская гимназия. Памятник истории и архитектуры. Литер А. 1890 г.</p>
<p>Номер в реестре</p>	<p>152311391360005</p>
<p>Адресная информация</p>	<p>Республика Северная Осетия - Алания, г. Владикавказ, ул. Церетели, 7</p>
<p>Регион расположения объекта</p>	<p>Республика Северная Осетия - Алания</p>
<p>Учетный номер</p>	<p>15-188128</p>
<p>Категория историко- культурного значения</p>	<p>Регионального значения</p>
<p>Вид объекта</p>	<p>Памятник</p>
<p>Общая видовая принадлежность</p>	<p>Памятник истории Памятник градостроительства и архитектуры</p>
<p>Дата создания</p>	<p>1890 г.</p>
<p>Нормативно-правовой акт, на основании которого объект был принят на государственную охрану</p>	<p>Приказ Комитета по охране и использованию объектов культурного наследия Республики Северная Осетия-Алания от 17.07.2023 г., № 168 «О включении объекта культурного наследия регионального значения «Владикавказская классическая мужская гимназия. Памятник истории и архитектуры. Литер А. 1890 г.», расположенного по адресу: Республика Северная Осетия- Алания, г. Владикавказ, ул. Церетели, 7, в Единый государственный реестр объектов культурного наследия (памятников истории и культуры) народов Российской Федерации»</p>
<p>Предмет охраны</p>	<p>Приказ Комитета по охране и использованию</p>

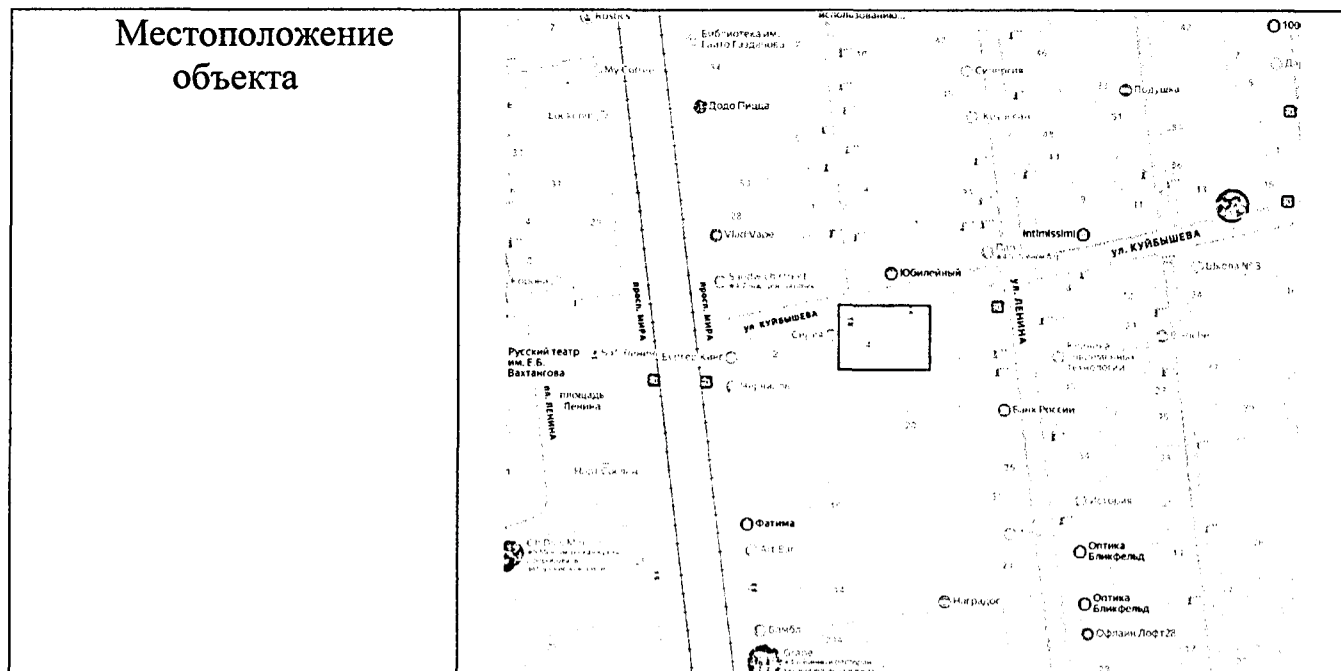
<p>объекта</p>	<p>объектов культурного наследия Республики Северная Осетия-Алания от 17.07.2023 г., № 170 «Об утверждении предмета охраны объекта культурного наследия регионального значения «Владикавказская классическая мужская гимназия. Памятник истории и архитектуры. Литер А. 1890 г.», расположенного по адресу: Республика Северная Осетия- Алания, г. Владикавказ, ул. Церетели, 7»</p>
<p>Границы территории объекта</p>	<p>Приказ Комитета по охране и использованию объектов культурного наследия Республики Северная Осетия-Алания от 17.07.2023 г., № 169 «Об утверждении границы территории объекта культурного наследия регионального значения «Владикавказская классическая мужска» гимназия. Памятник истории и архитектуры. Литер А. 1890 г.», расположенного по адресу: Республика Северная Осетия-Алания, г. Владикавказ, ул. Церетели, 7»</p>
<p>Зоны охраны объекта</p>	<p>Не утверждены</p>
<p>Фотографическое изображение объекта культурного наследия из Единого государственного реестра объектов культурного наследия (памятников истории и культуры) народов Российской Федерации</p>	



11. «Владикавказское отделение Государственного банка. 1911 г. арх. П.П. Шмидт. Литер А, В»


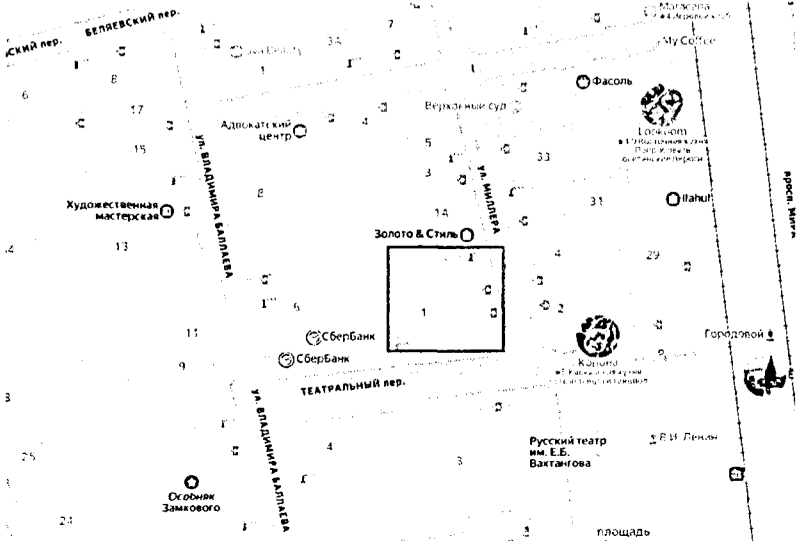
<p>Объект</p>	<p>Владикавказское отделение Государственного банка. 1911 г. арх. П.П. Шмидт. Литер А, В</p>
<p>Номер в реестре</p>	<p>152211356660005</p>
<p>Адресная информация</p>	<p>Республика Северная Осетия-Алания, г. Владикавказ, ул. Куйбышева, здание 4; здание 4, строение 2</p>
<p>Регион расположения объекта</p>	<p>Республика Северная Осетия - Алания</p>
<p>Учетный номер</p>	<p>15-184031</p>
<p>Категория историко-культурного значения</p>	<p>Регионального значения</p>
<p>Вид объекта</p>	<p>Памятник</p>
<p>Общая видовая принадлежность</p>	<p>Памятник истории</p>
<p>Дата создания</p>	<p>1911 г.</p>
<p>Нормативно-правовой акт, на основании которого объект был принят на государственную охрану</p>	<p>Приказ Комитета по охране и использованию объектов культурного наследия Республики Северная Осетия-Алания от 08.08.2022 г., № 131 «О включении объекта культурного наследия регионального значения «Владикавказское отделение Государственного банка. 1911 г. арх. П.П. Шмидт. Литер А, В», расположенного по адресу: Республика Северная Осетия-Алания, г. Владикавказ, ул. Куйбышева, 4, в Единый государственный реестр объектов культурного наследия (памятников истории и культуры) народов Российской Федерации»</p>
<p>Предмет охраны</p>	<p>Приказ Комитета по охране и использованию</p>

<p>объекта</p>	<p>объектов культурного наследия Республики Северная Осетия-Алания от 08.08.2022 г., № 129 «Об утверждении предмета охраны объекта культурного наследия регионального значения «Владикавказское отделение Государственного банка. 1911 г. арх. П.П. Шмидт. Литер А, В», расположенного по адресу: Республика Северная Осетия-Алания, г. Владикавказ, ул. Куйбышева, 4»</p>
<p>Границы территории объекта</p>	<p>Приказ Комитета по охране и использованию объектов культурного наследия Республики Северная Осетия-Алания от 08.08.2022 г., № 132 «Об утверждении границы территории объекта культурного наследия регионального значения «Владикавказское отделение Государственного банка. 1911 г. арх. П.П. Шмидт. Литер А, В», расположенного по адресу. Республика Северная Осетия-Алания, г. Владикавказ, ул. Куйбышева, 4»</p>
<p>Зоны охраны объекта</p>	<p>Не утверждены</p>
<p>Фотографическое изображение объекта культурного наследия из Единого государственного реестра объектов культурного наследия (памятников истории и культуры) народов Российской Федерации</p>	



12. «Владикавказское отделение Русско-Азиатского банка. Арх. В.В. Грозмани. Литер А, А-3. 1916 г.»

Объект	Владикавказское отделение Русско-Азиатского банка. Арх. В.В. Грозмани. Литер А, А-3. 1916 г.
Номер в реестре	152311399860005
Адресная информация	Республика Северная Осетия-Алания, г. Владикавказ, ул. акад. Миллера, 1
Регион расположения объекта	Республика Северная Осетия - Алания
Учетный номер	15-189415
Категория историко-культурного значения	Регионального значения
Вид объекта	Памятник
Общая видовая принадлежность	Памятник истории Памятник градостроительства и архитектуры
Дата создания	1916 г.
Нормативно-правовой акт, на основании которого объект был принят на государственную охрану	Приказ Комитета по охране и использованию объектов культурного наследия Республики Северная Осетия-Алания от 27.11.2023 г., № 245 «О включении объекта культурного наследия регионального значения «Владикавказское отделение Русско-Азиатского банка. Арх. В.В. Грозмани. Литер А, А-3. 1916 г.», расположенного по адресу: Республика Северная Осетия-Алания, г. Владикавказ, ул. акад. Миллера, 1, в Единый государственный реестр объектов культурного наследия (памятников истории и культуры) народов Российской Федерации»
Предмет охраны объекта	Приказ Комитета по охране и использованию объектов культурного наследия Республики

	<p>Северная Осетия-Алания от 27.11.2023 г., № 247 «Об утверждении предмета охраны объекта культурного наследия регионального значения «Владикавказское отделение РусскоАзиатского банка. Арх. В.В. Грозмани. Литер А, А-3.1916 г.», расположенного по адресу: Республика Северная Осетия- Алания, г.Владикавказ, ул. акад. Миллера, 1»</p>
<p>Границы территории объекта</p>	<p>Приказ Комитета по охране и использованию объектов культурного наследия Республики Северная Осетия-Алания от 27.11.2023 г., № 246 «Об утверждении границы территории объекта культурного наследия регионального значения «Владикавказское отделение РусскоАзиатского банка. Арх. В.В. Грозмани. Литер А, А-3. 1916 г.», расположенного по адресу: Республика Северная Осетия-Алания, г. Владикавказ, ул. акад. Миллера, 1»</p>
<p>Зоны охраны объекта</p>	<p>Не утверждены</p>
<p>Фотографическое изображение объекта культурного наследия из Единого государственного реестра объектов культурного наследия (памятников истории и культуры) народов Российской Федерации</p>	
<p>Местоположение объекта</p>	

13. «Владикавказское училище общества распространения грамотности среди грузин. Памятник истории и архитектуры. Литер А. 1888 г.»	
Объект	Владикавказское училище общества распространения грамотности среди грузин. Памятник истории и архитектуры. Литер А. 1888 г.
Номер в реестре	152311394510005
Адресная информация	Республика Северная Осетия-Алания, г. Владикавказ, ул. Церетели, 12
Регион расположения объекта	Республика Северная Осетия - Алания
Учетный номер	15-188126
Категория историко-культурного значения	Регионального значения
Вид объекта	Памятник
Общая видовая принадлежность	Памятник истории Памятник градостроительства и архитектуры
Дата создания	1888 г.
Нормативно-правовой акт, на основании которого объект был принят на государственную охрану	Приказ Комитета по охране и использованию объектов культурного наследия Республики Северная Осетия-Алания от 17.07.2023 г., № 152 «О включении объекта культурного наследия регионального значения «Владикавказское училище общества распространения грамотности среди грузин. Памятник истории и архитектуры. Литер А. 1888 г.», расположенного по адресу: Республика Северная Осетия- Алания, г. Владикавказ, ул. Церетели, 12, в Единый государственный реестр объектов культурного наследия (памятников истории и культуры) народов Российской Федерации»
Предмет охраны объекта	Приказ Комитета по охране и использованию объектов культурного наследия Республики Северная Осетия-Алания от 17.07.2023 г., № 154 «Об утверждении предмета охраны объекта культурного наследия регионального значения «Владикавказское училище общества распространения грамотности среди грузин. Памятник истории и архитектуры. Литер А. 1888 г.», расположенного по адресу: Республика Северная Осетия-Алания, г. Владикавказ, ул. Церетели, 12»
Границы территории объекта	Приказ Комитета по охране и использованию объектов культурного наследия Республики Северная Осетия-Алания от 17.07.2023 г., № 153 «Об утверждении границы территории объекта

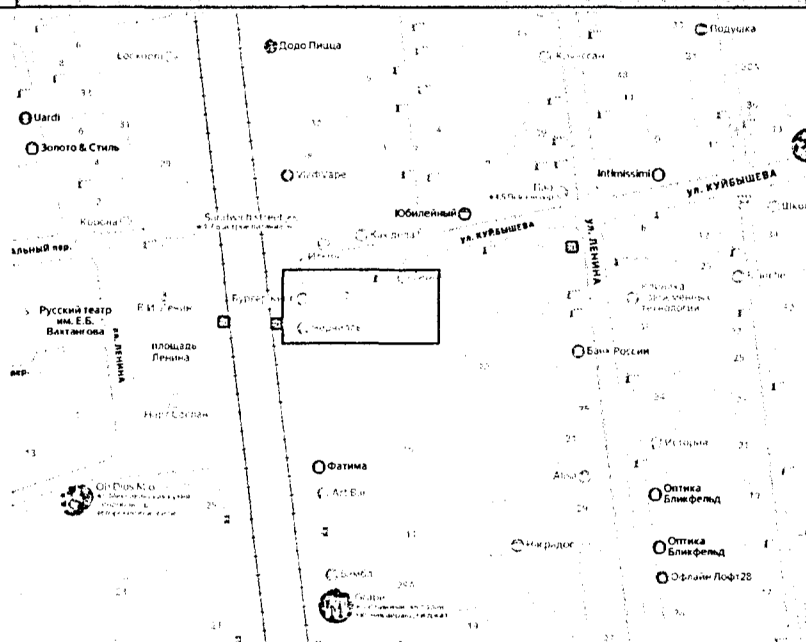
	<p>культурного наследия регионального значения «Владикавказское училище общества распространения грамотности среди грузин. Памятник истории и архитектуры. Литер А. 1888 г.», расположенного по адресу: Республика Северная Осетия-Алания, г. Владикавказ, ул. Церетели, 12»</p>
Зоны охраны объекта	Не утверждены
<p>Фотографическое изображение объекта культурного наследия из Единого государственного реестра объектов культурного наследия (памятников истории и культуры) народов Российской Федерации</p>	
Местоположение объекта	
14. «Гостиница «Европа». Памятник архитектуры»	
Объект	Гостиница «Европа». Памятник архитектуры
Номер в реестре	152111344830005
Адресная информация	Республика Северная Осетия-Алания, г. Владикавказ, пр. Мира, 24 / ул. Куйбышева, 2.
Регион расположения объекта	Республика Северная Осетия - Алания
Учетный номер	15-179167
Категория историко-культурного значения	Регионального значения

Вид объекта	Памятник
Общая видовая принадлежность	Памятник истории Памятник градостроительства и архитектуры
Дата создания	-
Нормативно-правовой акт, на основании которого объект был принят на государственную охрану	Приказ Комитета по охране и использованию объектов культурного наследия Республики Северная Осетия-Алания от 15.07.2021 г., № 84 «О включении объекта культурного наследия регионального значения «Гостиница Европа». Памятник архитектуры», расположенного по адресу: Республика Северная Осетия-Алания, г. Владикавказ, пр. Мира, 24/ул. Куйбышева, 2, в Единый государственный реестр объектов культурного наследия (памятников истории и культуры) народов Российской Федерации»
Предмет охраны объекта	Приказ Комитета по охране и использованию объектов культурного наследия Республики Северная Осетия-Алания от 15.07.2021 г., № 86 «Об утверждении предмета охраны объекта культурного наследия регионального значения «Гостиница Европа». Памятник архитектуры», расположенного по адресу: Республика Северная Осетия-Алания, г. Владикавказ, пр. Мира, 24 / ул. Куйбышева, 2»
Границы территории объекта	Приказ Комитета по охране и использованию объектов культурного наследия Республики Северная Осетия-Алания от 15.07.2021 г., № 85 «Об утверждении границы территории объекта культурного наследия регионального значения «Гостиница Европа». Памятник архитектуры», расположенного по адресу: Республика Северная Осетия-Алания, г. Владикавказ, пр. Мира, 24 / ул. Куйбышева, 2»
Зоны охраны объекта	Не утверждены

Фотографическое изображение объекта культурного наследия из Единого государственного реестра объектов культурного наследия (памятников истории и культуры) народов Российской Федерации




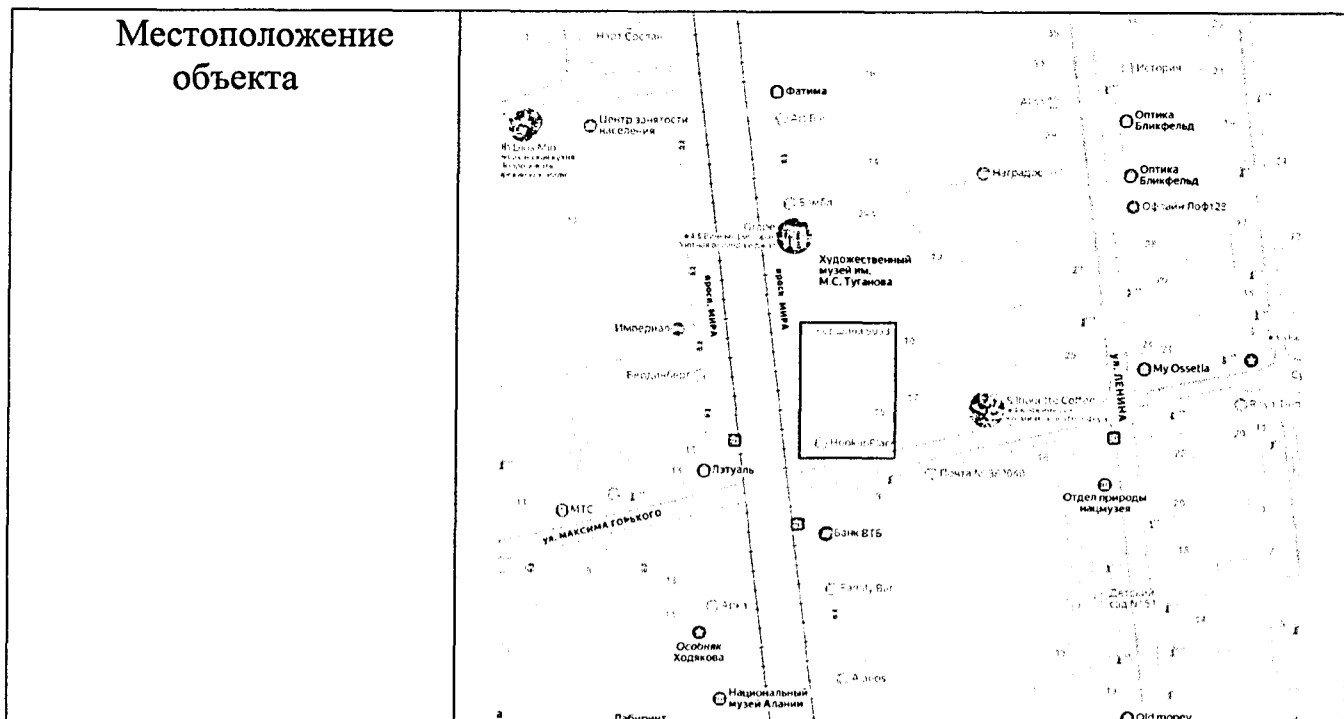
Местоположение объекта



15. «Гостиница «Париж», Литер А, Д, Д-1». Памятник архитектуры»


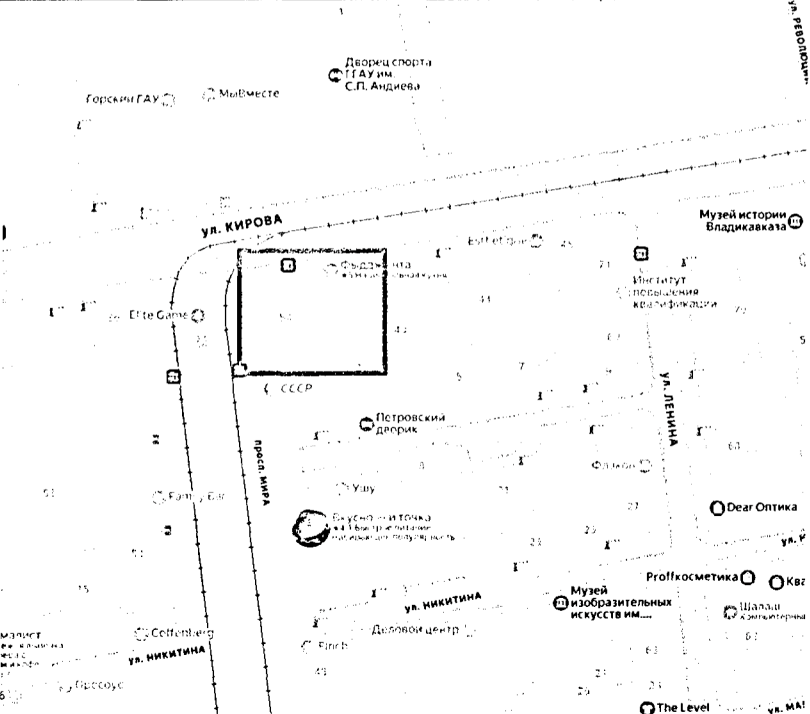
Объект	Гостиница «Париж», Литер А, Д, Д-1
Номер в реестре	152211356530005
Адресная информация	Республика Северная Осетия-Алания, г. Владикавказ, пр. Мира, 10 / ул. Горького, 15
Регион расположения объекта	Республика Северная Осетия - Алания
Учетный номер	15-184408
Категория историко-культурного значения	Регионального значения
Вид объекта	Памятник
Общая видовая принадлежность	Памятник истории
Дата создания	Литер Д, Д-1 - 1880 г., Литер А - 1913 г.
Нормативно-правовой акт, на основании которого объект был	Приказ Комитета по охране и использованию объектов культурного наследия Республики Северная Осетия-Алания от 21.09.2022 г., № 164 «О

<p>принят на государственную охрану</p>	<p>включении объекта культурного наследия регионального значения «Гостиница «Париж», Литер А, Д, Д-1», расположенного по адресу: Республика Северная Осетия-Алания, г. Владикавказ, пр. Мира, 10 / ул. Горького, 15, в Единый государственный реестр объектов культурного наследия (памятников истории и культуры) народов Российской Федерации»</p>
<p>Предмет охраны объекта</p>	<p>Приказ Комитета по охране и использованию объектов культурного наследия Республики Северная Осетия-Алания от 21.09.2022 г., № 166 «Об утверждении предмета охраны объекта культурного наследия регионального значения «Гостиница «Париж», Литер А, Д, Д-1», расположенного по адресу: Республика Северная Осетия-Алания, г. Владикавказ, пр. Мира, 10 / ул. Горького, 15»</p>
<p>Границы территории объекта</p>	<p>Приказ Комитета по охране и использованию объектов культурного наследия Республики Северная Осетия-Алания от 21.09.2022 г., № 165 «Об утверждении границы территории объекта культурного наследия регионального значения «Гостиница «Париж», Литер А, Д, Д-1», расположенного по адресу: Республика Северная Осетия-Алания, г. Владикавказ, пр. Мира, 10 / ул. Горького, 15»</p>
<p>Зоны охраны объекта</p>	<p>Не утверждены</p>
<p>Фотографическое изображение объекта культурного наследия из Единого государственного реестра объектов культурного наследия (памятников истории и культуры) народов Российской Федерации</p>	



16. «Гранд-отель». Памятник архитектуры»

Объект	«Гранд-отель». Памятник архитектуры
Номер в реестре	152111346910005
Адресная информация	Республика Северная Осетия-Алания, г. Владикавказ, ул. Кирова, 38 / пр. Мира, 54
Регион расположения объекта	Республика Северная Осетия - Алания
Учетный номер	15-178055
Категория историко-культурного значения	Регионального значения
Вид объекта	Памятник
Общая видовая принадлежность	Памятник градостроительства и архитектуры
Дата создания	1881 год
Нормативно-правовой акт, на основании которого объект был принят на государственную охрану	Приказ Комитета по охране и использованию объектов культурного наследия Республики Северная Осетия-Алания от 27.05.2021 г., № 65 «О включении объекта культурного наследия регионального значения «Гранд-отель». Памятник архитектуры», расположенного по адресу; Республика Северная Осетия-Алания, г. Владикавказ, ул. Кирова, 38 / пр. Мира, 54, в Единый государственный реестр объектов культурного наследия (памятников истории и культуры) народов Российской Федерации»
Предмет охраны объекта	Приказ Комитета по охране и использованию объектов культурного наследия Республики Северная Осетия-Алания от 27.05.2021 г., № 67 «Об утверждении предмета охраны объекта культурного

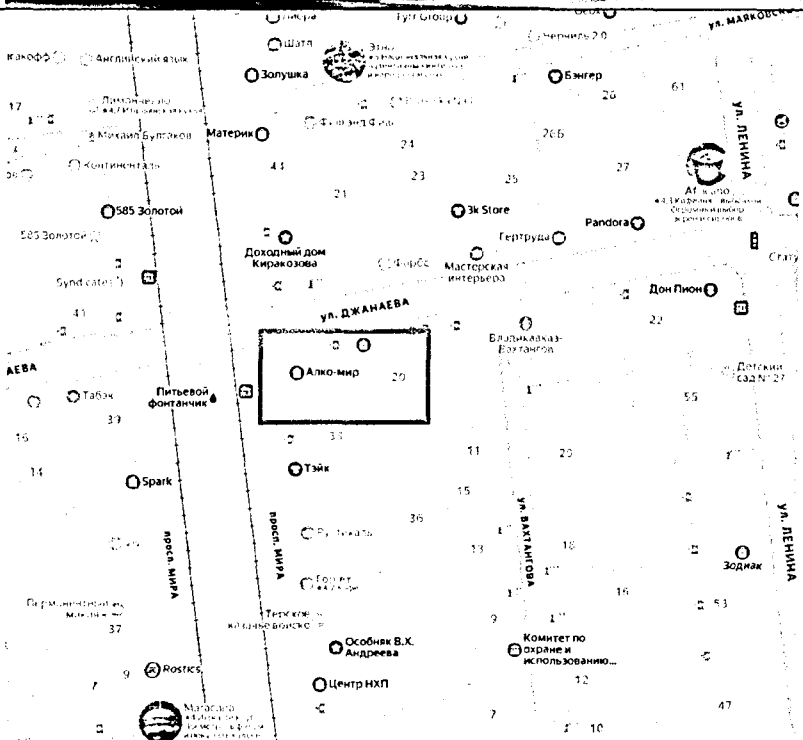
	наследия регионального значения «Гранд-отель». Памятник архитектуры»»
Границы территории объекта	Приказ Комитета по охране и использованию объектов культурного наследия Республики Северная Осетия-Алания от 27.05.2021 г., № 66 «Об утверждении границы территории объекта культурного наследия регионального значения «Гранд-отель». Памятник архитектуры», расположенного по адресу: РСО- Алания, г. Владикавказ, ул. Кирова, 38 / пр. Мира, 54.»
Зоны охраны объекта	Не утверждены
Фотографическое изображение объекта культурного наследия из Единого государственного реестра объектов культурного наследия (памятников истории и культуры) народов Российской Федерации	
Местоположение объекта	
17. «Дом Я.Д. Вышегорода, где размещался театр «Модерн». Литер А, А-1. 1900 г.»	
Объект	Дом Я.Д. Вышегорода, где размещался театр «Модерн». Литер А, А-1. 1900 г.
Номер в реестре	152311393210005

Адресная информация	Республика Северная Осетия-Алания, г. Владикавказ, ул. Джанаева, 18 / пр. Мира, 40
Регион расположения объекта	Республика Северная Осетия - Алания
Учетный номер	15-188788
Категория историко- культурного значения	Регионального значения
Вид объекта	Памятник
Общая видовая принадлежность	Памятник истории Памятник градостроительства и архитектуры
Дата создания	1900 г.
Нормативно-правовой акт, на основании которого объект был принят на государственную охрану	Приказ Комитета по охране и использованию объектов культурного наследия Республики Северная Осетия-Алания от 11.09.2023 г., № 194 «О включении объекта культурного наследия регионального значения «Дом Я.Д. Вышегорода, где размещался театр «Модерн». Литер А, А-1.1900 г.», расположенного по адресу: Республика Северная Осетия-Алания, г. Владикавказ, ул. Джанаева, 18 / пр. Мира, 40, в Единый государственный реестр объектов культурного наследия (памятников истории и культуры) народов Российской Федерации»
Предмет охраны объекта	Приказ Комитета по охране и использованию объектов культурного наследия Республики Северная Осетия-Алания от 11.09.2023 г., № 196 «Об утверждении предмета охраны объекта культурного наследия регионального значения «Дом Я.Д. Вышегорода, где размещался театр «Модерн». Литер А, А-1.1900 г.», расположенного по адресу: Республика Северная Осетия-Алания, г . Владикавказ, ул. Джанаева, 18 / пр. Мира, 40»
Границы территории объекта	Приказ Комитета по охране и использованию объектов культурного наследия Республики Северная Осетия-Алания от 11.09.2023 г., № 195 «Об утверждении границы территории объекта культурного наследия регионального значения «Дом Я.Д. Вышегорода, где размещался театр «Модерн». Литер А, А-1.1900 г.», расположенного по адресу: Республика Северная Осетия-Алания, г. Владикавказ, ул. Джанаева, 18 / пр. Мира, 40»
Зоны охраны объекта	Не утверждены

Фотографическое изображение объекта культурного наследия из Единого государственного реестра объектов культурного наследия (памятников истории и культуры) народов Российской Федерации



Местоположение объекта



18. «Дом, в котором жил известный педагог и журналист, издатель, автор осетинского букваря Алмахсид Адильгиреевич Кануков, 1907 г.»

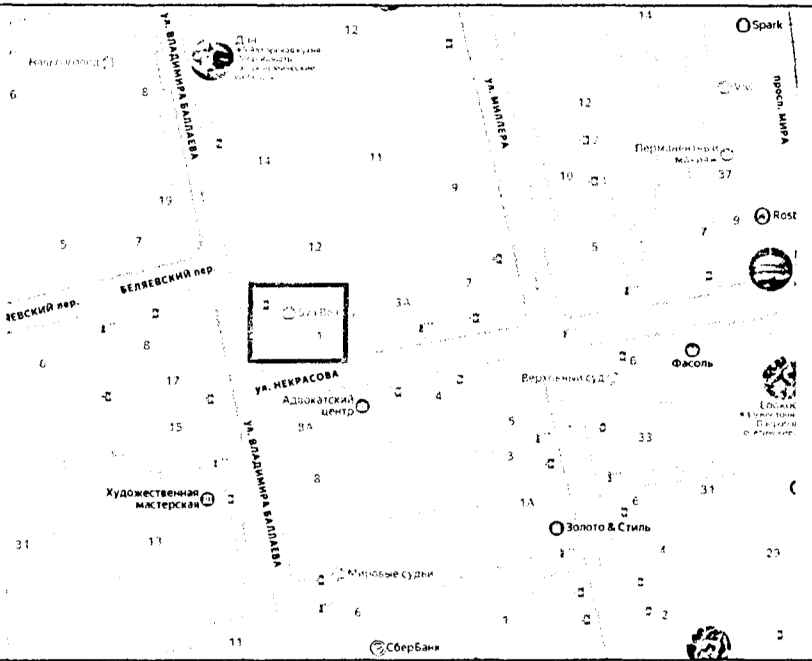
Объект	Дом, в котором жил известный педагог и журналист, издатель, автор осетинского букваря Алмахсид Адильгиреевич Кануков, 1907 г.
Номер в реестре	152111344910005
Адресная информация	Северная Осетия - Алания Респ, Владикавказ г, Некрасова ул
Регион расположения объекта	Республика Северная Осетия - Алания
Учетный номер	15-179116
Категория историко-культурного значения	Регионального значения
Вид объекта	Памятник
Общая видовая	Памятник истории

принадлежность	
Дата создания	-
Нормативно-правовой акт, на основании которого объект был принят на государственную охрану	Приказ Комитета по охране и использованию объектов культурного наследия Республики Северная Осетия-Алания от 29.06.2021 г., № 78 «О включении объекта культурного наследия регионального значения «Дом, в котором жил известный педагог и журналист, издатель, автор осетинского букваря Алмахсид Адильгиреевич Кануков, 1907 г.», расположенного по адресу: Республика Северная Осетия- Алания, г. Владикавказ, ул. Баллаева, 10/ул. Некрасова, 1, в Единый государственный реестр объектов культурного наследия (памятников истории и культуры) народов Российской Федерации»
Предмет охраны объекта	Приказ Комитета по охране и использованию объектов культурного наследия Республики Северная Осетия-Алания от 29.06.2021 г., № 80 «Об утверждении предмета охраны объекта культурного наследия регионального значения «Дом, в котором жил известный педагог и журналист, издатель, автор осетинского букваря Алмахсид Адильгиреевич Кануков, 1907 г.», расположенного по адресу: РСО-Алания, г. Владикавказ, ул. Баллаева, 10/ул. Некрасова, 1»
Границы территории объекта	Приказ Комитета по охране и использованию объектов культурного наследия Республики Северная Осетия-Алания от 29.06.2021 г., № 79 «Об утверждении границы территории объекта культурного наследия регионального значения «Дом, в котором жил известный педагог и журналист, издатель, автор осетинского букваря Алмахсид Адильгиреевич Кануков, 1907 г.», расположенного по адресу: РСО-Алания, г. Владикавказ, ул. Баллаева, 10/ул. Некрасова, 1»
Зоны охраны объекта	Не утверждены

Фотографическое изображение объекта культурного наследия из Единого государственного реестра объектов культурного наследия (памятников истории и культуры) народов Российской Федерации




Местоположение объекта

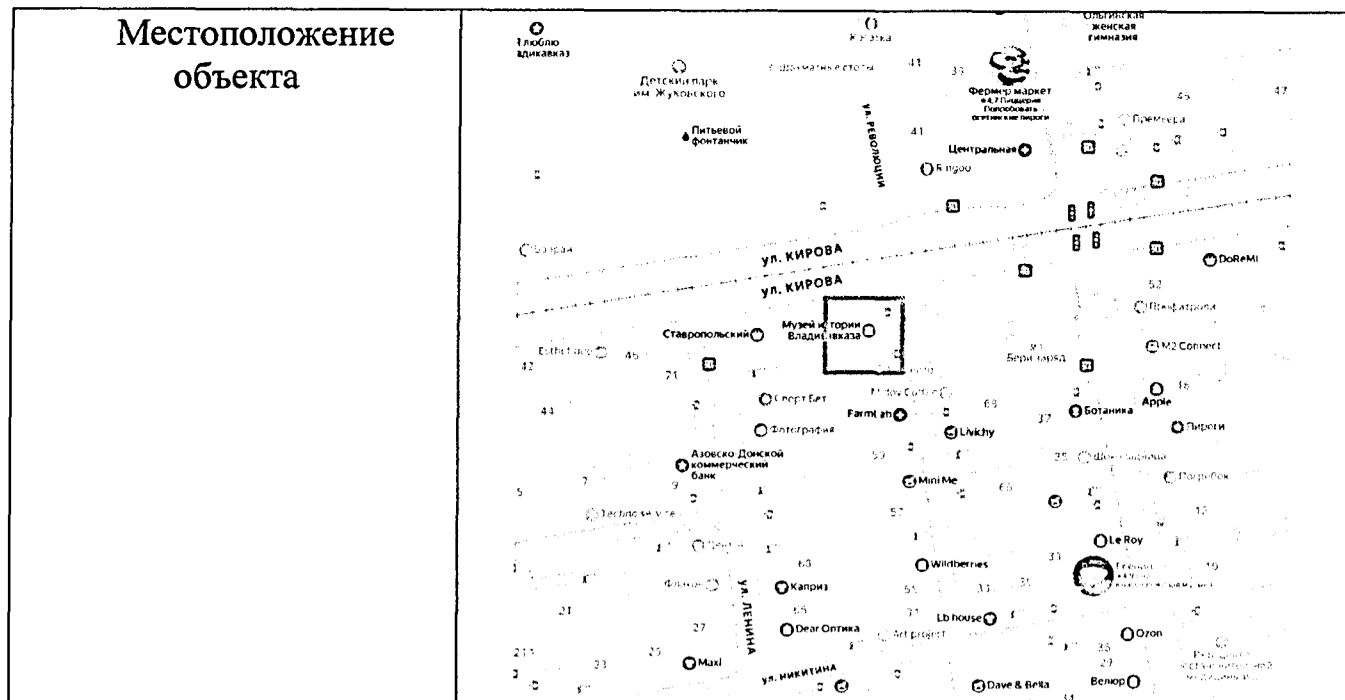


19. «Дом, в котором жил с 1925 по 1944 г. Коцоев Арсен Борисович»


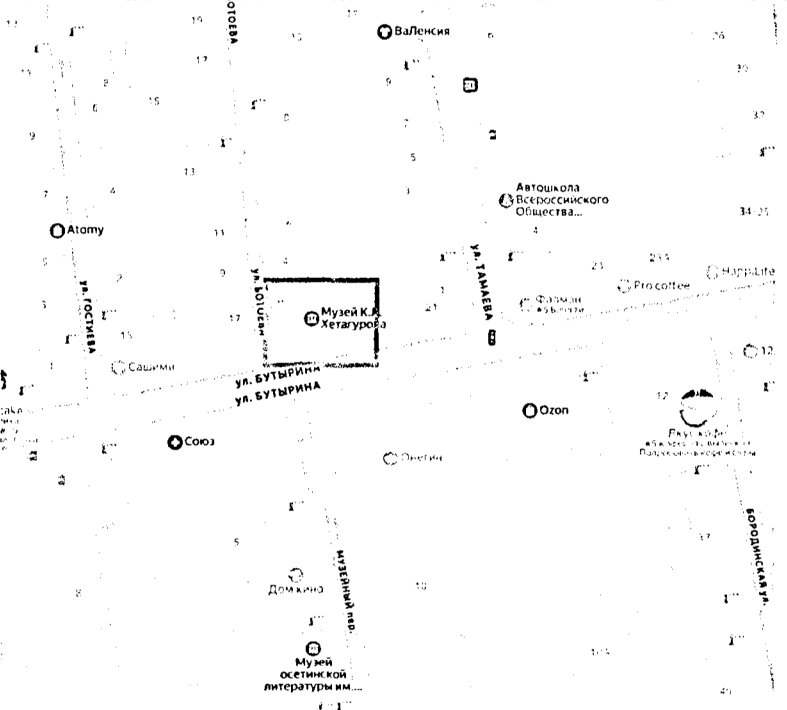
Объект	Дом, в котором жил с 1925 по 1944 г. Коцоев Арсен Борисович
Номер в реестре	161410016900005
Адресная информация	Республика Северная Осетия-Алания, город Владикавказ, ул. Гибизова, 29
Регион расположения объекта	Республика Северная Осетия - Алания
Учетный номер	15-1131
Категория историко-культурного значения	Регионального значения
Вид объекта	Памятник
Общая видовая принадлежность	Памятник истории
Дата создания	1925-1944 гг.
Нормативно-правовой акт, на основании которого объект был принят на	Постановление Совета Министров РСФСР от 30.08.1960 г., № 1327 «Одальнейшем улучшении дела охраны памятников культуры в РСФСР»


государственную охрану	
Предмет охраны объекта	Приказ Комнаследия РСО-Алания от 15.11.2013 года № 53
Границы территории объекта	Приказ Комнаследия РСО-Алания от 22.12.2021 года № 186
Зоны охраны объекта	Не утверждены
Фотографическое изображение объекта культурного наследия из Единого государственного реестра объектов культурного наследия (памятников истории и культуры) народов Российской Федерации	
Местоположение объекта	
20. «Дом, в котором находилась редакция газеты "Терек", сотрудником которой был Киров Сергей Миронович. В доме - музей С.М. Кирова и Г.К. Орджоникидзе»	
Объект	Дом, в котором находилась редакция газеты "Терек", сотрудником которой был Киров Сергей Миронович. В доме - музей С.М. Кирова и Г.К. Орджоникидзе
Номер в реестре	161410016880005
Адресная информация	Северная Осетия-Алания, г. Владикавказ, ул. Кирова, 50/ ул. Революции, 65
Регион расположения объекта	Республика Северная Осетия - Алания
Учетный номер	15-1133
Категория историко-	Регионального значения

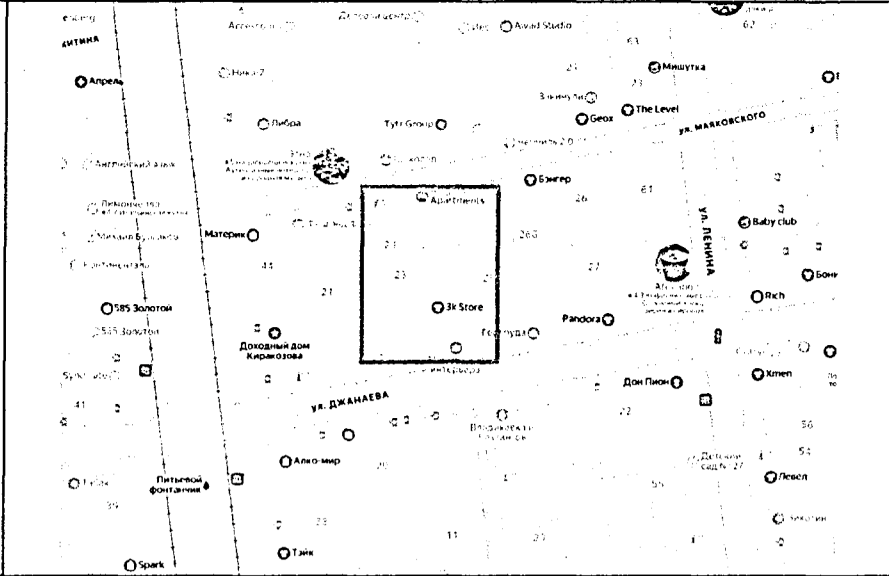
культурного значения	
Вид объекта	Памятник
Общая видовая принадлежность	Памятник истории
Дата создания	1895 г.; 1896-1906 гг.; 1909 по 1918 гг.
Нормативно-правовой акт, на основании которого объект был принят на государственную охрану	Распоряжение Совета Министров РСФСР от 23.08.1963 г., № 3630-р «О внесении изменений в списки памятников культуры, подлежащих охране как памятники государственного значения, утвержденные Постановлением Совета Министров РСФСР от 30 августа 1960 г. № 1327»
Предмет охраны объекта	Приказ Комитета по охране и использованию объектов культурного наследия Республики Северная Осетия-Алания от 15.11.2013 г., № 49
Границы территории объекта	Приказ Комитета по охране и использованию объектов культурного наследия Республики Северная Осетия-Алания от 15.11.2013 г., № 50
Зоны охраны объекта	Не утверждены
Фотографическое изображение объекта культурного наследия из Единого государственного реестра объектов культурного наследия (памятников истории и культуры) народов Российской Федерации	


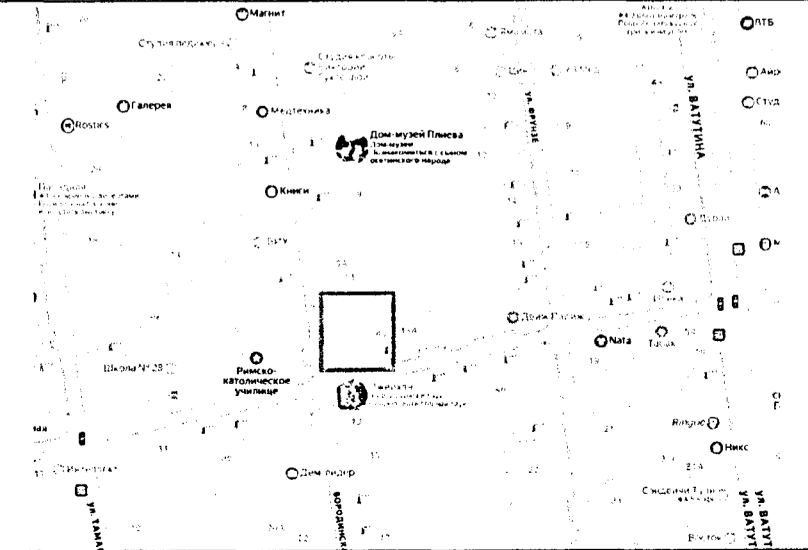


<p>21. «Дом, где в 1901-1902 гг. жил основоположник осетинской литературы Коста Леванович Хетагуров. С 1979 г. - мемориальный дом музей. 1864 г.»</p>	
<p>Объект</p>	<p>Дом, где в 1901-1902 гг. жил основоположник осетинской литературы Коста Леванович Хетагуров. С 1979 г. - мемориальный дом музей. 1864 г.</p>
<p>Номер в реестре</p>	<p>151711253410005</p>
<p>Адресная информация</p>	<p>Республика Северная Осетия-Алания, г. Владикавказ, ул. Бутырина / Ботоева, 19 / 4</p>
<p>Регион расположения объекта</p>	<p>Республика Северная Осетия - Алания</p>
<p>Учетный номер</p>	<p>15-158709</p>
<p>Категория историко-культурного значения</p>	<p>Регионального значения</p>
<p>Вид объекта</p>	<p>Памятник</p>
<p>Общая видовая принадлежность</p>	<p>Памятник истории</p>
<p>Дата создания</p>	<p>1864 г.</p>
<p>Нормативно-правовой акт, на основании которого объект был принят на государственную охрану</p>	<p>Приказ Комитета по охране и использованию объектов культурного наследия Республики Северная Осетия-Алания № 127 от 31.08.2017 г.</p>
<p>Предмет охраны объекта</p>	<p>Приказ об утверждении предмета охраны № 136 от 01.09.2017 г.</p>
<p>Границы территории объекта</p>	<p>Приказ Комитета по охране и использованию объектов культурного наследия Республики Северная Осетия-Алания от 21.12.2021 г., № 186 «Об утверждении границ территории объектов культурного наследия регионального значения, расположенных на территории г.</p>

	Владикавказ Республики Северная Осетия-Алания»
Зоны охраны объекта	Не утверждены
Фотографическое изображение объекта культурного наследия из Единого государственного реестра объектов культурного наследия (памятников истории и культуры) народов Российской Федерации	
Местоположение объекта	
22. «Дом, где в 1920 г. проходило совещание большевиков Кавказа»	
Объект	Дом, где в 1920 г. проходило совещание большевиков Кавказа
Номер в реестре	161410016910005
Адресная информация	Республика Северная Осетия-Алания, г. Владикавказ, ул. Джанаева, 23
Регион расположения объекта	Республика Северная Осетия - Алания
Учетный номер	15-1130
Категория историко-культурного значения	Регионального значения
Вид объекта	Памятник
Общая видовая принадлежность	Памятник истории

Дата создания	1920 г.
Нормативно-правовой акт, на основании которого объект был принят на государственную охрану	Распоряжение Совета Министров РСФСР от 23.08.1963 г., № 3630-р «О внесении изменений в списки памятников культуры, подлежащих охране как памятники государственного значения, утвержденные Постановлением Совета Министров РСФСР от 30 августа 1960 г. № 1327»
Предмет охраны объекта	Приказ Комитета по охране и использованию объектов культурного наследия Республики Северная Осетия-Алания от 15.11.2013 г., № 51 «Об утверждении предмета охраны объекта культурного наследия регионального значения «Дом, где в 1920 году проходило совещание большевиков Кавказа»
Границы территории объекта	Приказ Комитета по охране и использованию объектов культурного наследия Республики Северная Осетия-Алания от 21.12.2021 г., № 186 «Об утверждении границ территории объектов культурного наследия регионального значения, расположенных на территории г. Владикавказа Республики Северная Осетия-Алания»
Зоны охраны объекта	Не утверждены
Фотографическое изображение объекта культурного наследия из Единого государственного реестра объектов культурного наследия (памятников истории и культуры) народов Российской Федерации	

<p>Местоположение объекта</p>	
<p>23. «Дом-гостиница католического прихода. Литер А. 1910 г.»</p>	
<p>Объект</p>	<p>Дом-гостиница католического прихода. Литер А. 1910 г.</p>
<p>Номер в реестре</p>	<p>152411415160005</p>
<p>Адресная информация</p>	<p>Республика Северная Осетия-Алания, г. Владикавказ, ул. Бородинская, 11 / ул. Горького, 43</p>
<p>Регион расположения объекта</p>	<p>Республика Северная Осетия - Алания</p>
<p>Учетный номер</p>	<p>15-190976</p>
<p>Категория историко-культурного значения</p>	<p>Регионального значения</p>
<p>Вид объекта</p>	<p>Памятник</p>
<p>Общая видовая принадлежность</p>	<p>Памятник истории Памятник градостроительства и архитектуры</p>
<p>Дата создания</p>	<p>1910 г.</p>
<p>Нормативно-правовой акт, на основании которого объект был принят на государственную охрану</p>	<p>Приказ Комитета по охране и использованию объектов культурного наследия Республики Северная Осетия-Алания от 25.03.2024 г., № 99 «О включении объекта культурного наследия регионального значения «Дом-гостиница католического прихода. Литер А. 1910 г.», расположенного по адресу: Республика Северная Осетия-Алания, г. Владикавказ, ул. Бородинская, 11 / ул. Горького, 43, в Единый государственный реестр объектов культурного наследия (памятников истории и культуры) народов Российской Федерации»</p>
<p>Предмет охраны объекта</p>	<p>Приказ Комитета по охране и использованию объектов культурного наследия Республики Северная Осетия-Алания от 25.03.2024 г., № 101 «Об утверждении предмета охраны объекта культурного наследия регионального значения «Дом-гостиница католического прихода.»</p>

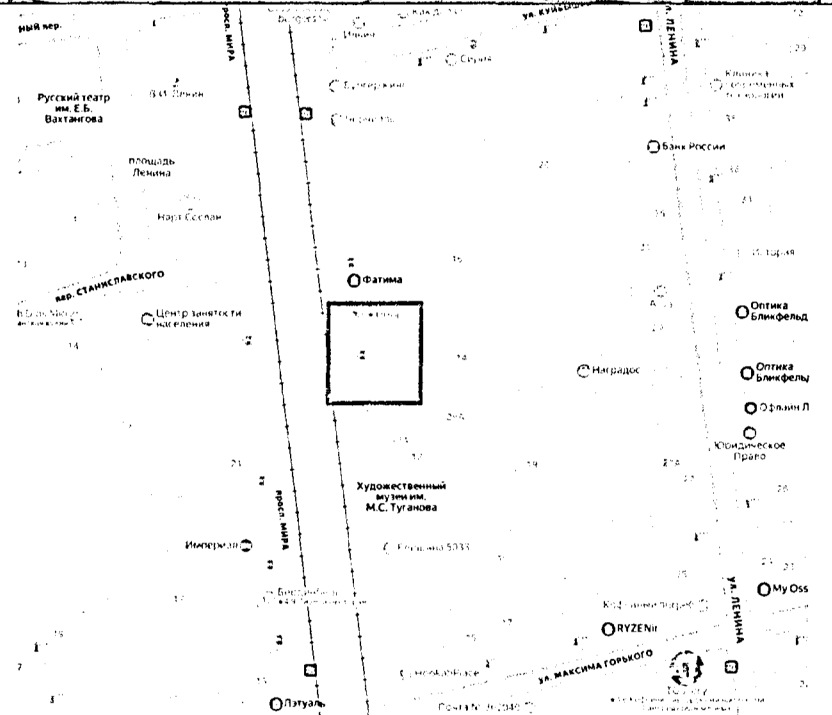
	Литер А. 1910 г.», расположенного по адресу: Республика Северная Осетия-Алания, г. Владикавказ, ул. Бородинская, 11 / ул. Горького, 43»
Границы территории объекта	Приказ Комитета по охране и использованию объектов культурного наследия Республики Северная Осетия-Алания от 25.03.2024 г., № 100 «Об утверждении границы территории объекта культурного наследия регионального значения «Дом- гостиница католического прихода. Литер А. 1910 г.», расположенного по адресу: Республика Северная Осетия-Алания, г. Владикавказ, ул. Бородинская, 11 / ул. Горького, 43»
Зоны охраны объекта	Не утверждены
Фотографическое изображение объекта культурного наследия из Единого государственного реестра объектов культурного наследия (памятников истории и культуры) народов Российской Федерации	
Местоположение объекта	
24. «Доходный дом А. Нагиева и Р. Асанова. Литер А»	
Объект	Доходный дом А. Нагиева и Р. Асанова. Литер А
Номер в реестре	152411410990005
Адресная информация	Республика Северная Осетия - Алания, г.

	Владикавказ, пр. Мира, 14
Регион расположения объекта	Республика Северная Осетия - Алания
Учетный номер	15-190640
Категория историко-культурного значения	Регионального значения
Вид объекта	Памятник
Общая видовая принадлежность	Памятник истории Памятник градостроительства и архитектуры
Дата создания	1887 г.
Нормативно-правовой акт, на основании которого объект был принят на государственную охрану	Приказ Комитета по охране и использованию объектов культурного наследия Республики Северная Осетия-Алания от 26.02.2024 г., № 33 «О включении объекта культурного наследия регионального значения «Доходный дом А. Нагиева и Р. Асанова. Литер А. 1887 г.», расположенного по адресу: Республика Северная Осетия-Алания, г. Владикавказ, Мира, 14, в Единый государственный реестр объектов культурного наследия (памятников истории и культуры) народов Российской Федерации»
Предмет охраны объекта	Приказ Комитета по охране и использованию объектов культурного наследия Республики Северная Осетия-Алания от 26.02.2024 г., № 35 «Об утверждении предмета охраны объекта культурного наследия регионального значения «Доходный дом А. Нагиева и Р. Асанова. Литер А. 1887 г.», расположенного по адресу: Республика Северная Осетия - Алания, г. Владикавказ, пр. Мира, 14»
Границы территории объекта	Приказ Комитета по охране и использованию объектов культурного наследия Республики Северная Осетия-Алания от 26.02.2024 г., № 34 «Об утверждении границы территории объекта культурного наследия регионального значения «Доходный дом А. Нагиева и Р. Асанова. Литер А. 1887 г.», расположенного по адресу: Республика Северная Осетия-Алания, г. Владикавказ, Мира, 14»
Зоны охраны объекта	Не утверждены

Фотографическое изображение объекта культурного наследия из Единого государственного реестра объектов культурного наследия (памятников истории и культуры) народов Российской Федерации




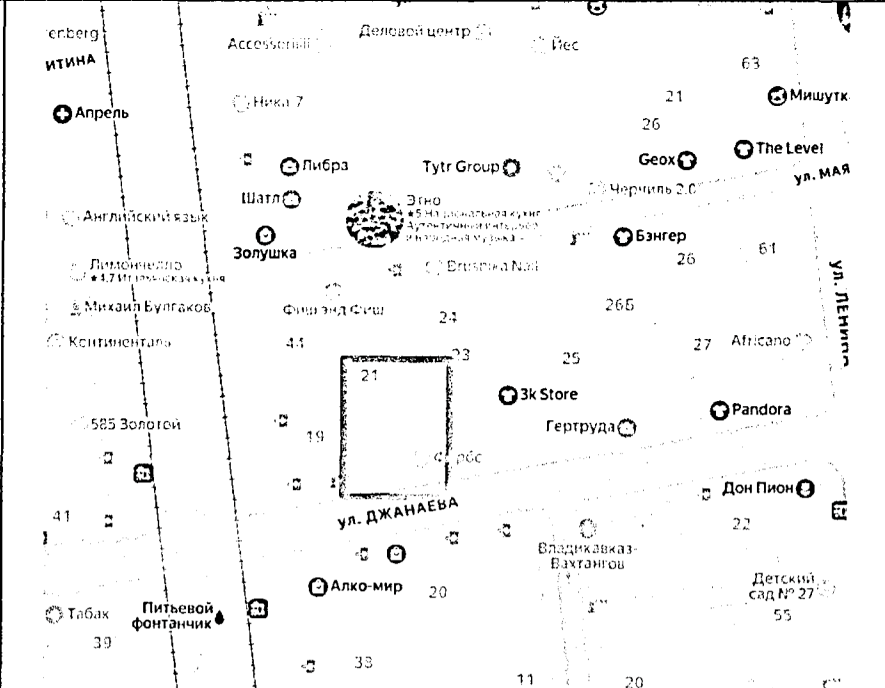
Местоположение объекта



25. «Доходный дом Алиевых. Литер А, а-1. 1910 г.»


Объект	Доходный дом Алиевых. Литер А, а-1. 1910 г.
Номер в реестре	152411421770005
Адресная информация	Республика Северная Осетия - Алания, г. Владикавказ, ул. Джанаева, 21
Регион расположения объекта	Республика Северная Осетия - Алания
Учетный номер	15-191534
Категория историко-культурного значения	Регионального значения
Вид объекта	Памятник
Общая видовая принадлежность	Памятник истории Памятник градостроительства и архитектуры
Дата создания	1910 г.
Нормативно-правовой	Приказ Комитета по охране и использованию

<p>акт, на основании которого объект был принят на государственную охрану</p>	<p>объектов культурного наследия Республики Северная Осетия-Алания от 17.06.2024 г., № 213 «О включении объекта культурного наследия регионального значения «Доходный дом Алиевых. Литер А, а-1.1910 г.», расположенного по адресу: Республика Северная Осетия - Алания, г. Владикавказ, ул. Джанаева, 21, в Единый государственный реестр объектов культурного наследия (памятников истории и культуры) народов Российской Федерации»</p>
<p>Предмет охраны объекта</p>	<p>Приказ Комитета по охране и использованию объектов культурного наследия Республики Северная Осетия-Алания от 17.06.2024 г., № 215 «Об утверждении предмета охраны объекта культурного наследия регионального значения «Доходный дом Алиевых. Литер А, а-1.1910 г.», расположенного по адресу: Республика Северная Осетия-Алания, г. Владикавказ, ул. Джанаева, 21»</p>
<p>Границы территории объекта</p>	<p>Приказ Комитета по охране и использованию объектов культурного наследия Республики Северная Осетия-Алания от 17.06.2024 г., № 214 «Об утверждении границы территории объекта культурного наследия регионального значения «Доходный дом Алиевых. Литер А, а-1.1910 г.», расположенного по адресу: Республика Северная Осетия - Алания, г. Владикавказ, ул. Джанаева, 21»</p>
<p>Зоны охраны объекта</p>	<p>Не утверждены</p>
<p>Фотографическое изображение объекта культурного наследия из Единого государственного реестра объектов культурного наследия (памятников истории и культуры) народов Российской Федерации</p>	

<p>Местоположение объекта</p>	
--------------------------------------	--

26. «Доходный дом братьев Зипаловых. Литер А. 1880 г.»

<p>Объект</p>	<p>Доходный дом братьев Зипаловых. Литер А. 1880 г.</p>
<p>Номер в реестре</p>	<p>152311397520005</p>
<p>Адресная информация</p>	<p>Республика Северная Осетия-Алания, г. Владикавказ, ул. Некрасова, 5 / ул. акад. Миллера, 10 / пр. Мира, 37</p>
<p>Регион расположения объекта</p>	<p>Республика Северная Осетия - Алания</p>
<p>Учетный номер</p>	<p>15-189218</p>
<p>Категория историко-культурного значения</p>	<p>Регионального значения</p>
<p>Вид объекта</p>	<p>Памятник</p>
<p>Общая видовая принадлежность</p>	<p>Памятник истории Памятник градостроительства и архитектуры</p>
<p>Дата создания</p>	<p>1880 г.</p>
<p>Нормативно-правовой акт, на основании которого объект был принят на государственную охрану</p>	<p>Приказ Комитета по охране и использованию объектов культурного наследия Республики Северная Осетия-Алания от 02.11.2023 г., № 231 «О включении объекта культурного наследия регионального значения «Доходный дом братьев Зипаловых. Литер А. 1880 г.», расположенного по адресу: Республика Северная Осетия-Алания, г. Владикавказ, ул. Некрасова, 5 / акад. Миллера, 10 / пр. Мира, 37, в Единый государственный реестр объектов культурного наследия (памятников истории и культуры) народов Российской Федерации»</p>
<p>Предмет охраны объекта</p>	<p>Приказ Комитета по охране и использованию объектов культурного наследия Республики Северная Осетия-Алания от 02.11.2023 г., № 231 «Об утверждении предмета охраны объекта</p>

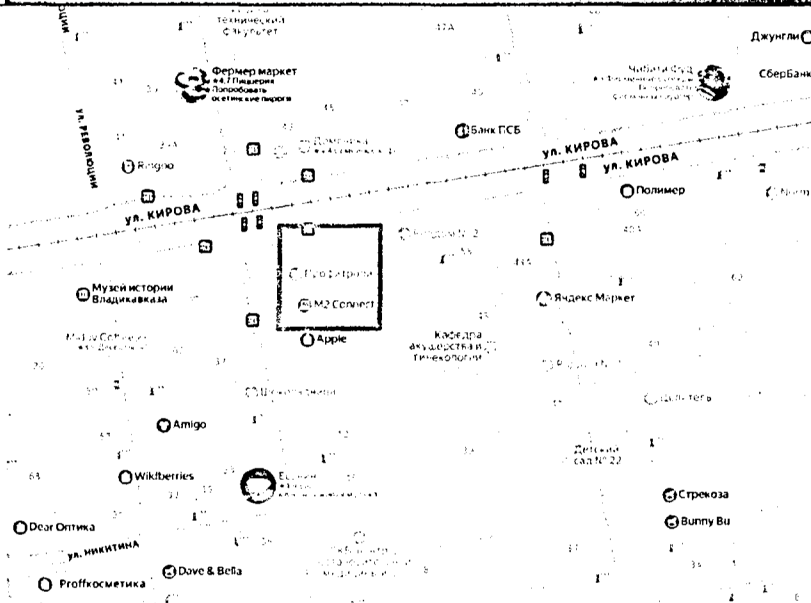
	<p>культурного наследия регионального значения «Доходный дом братьев Зипаловых. Литер А. 1880 г.», расположенного по адресу: Республика Северная Осетия-Алания, г. Владикавказ, ул. Некрасова, 5 / ул. акад. Миллера, 10 / пр. Мира, 37»</p>
<p>Границы территории объекта</p>	<p>Приказ Комитета по охране и использованию объектов культурного наследия Республики Северная Осетия-Алания от 02.11.2023 г., № 232 «Об утверждении границы территории объекта культурного наследия регионального значения «Доходный дом братьев Зипаловых. Литер А. 1880 г.», расположенного по адресу: Республика Северная Осетия-Алания, г. Владикавказ, ул. Некрасова, 5 / ул. акад. Миллера, 10 / пр. Мира, 37»</p>
<p>Зоны охраны объекта</p>	<p>Не утверждены</p>
<p>Фотографическое изображение объекта культурного наследия из Единого государственного реестра объектов культурного наследия (памятников истории и культуры) народов Российской Федерации</p>	
<p>Местоположение объекта</p>	
<p align="center">27. «Доходный дом братьев Резаковых. Литер А»</p>	
<p>Объект</p>	<p>Доходный дом братьев Резаковых. Литер А</p>

Номер в реестре	152211356670005
Адресная информация	Республика Северная Осетия-Алания, г. Владикавказ, ул. Кирова, 54 / ул. Маркуса, 18
Регион расположения объекта	Республика Северная Осетия - Алания
Учетный номер	15-183946
Категория историко- культурного значения	Регионального значения
Вид объекта	Памятник
Общая видовая принадлежность	Памятник истории
Дата создания	1900 г.
Нормативно-правовой акт, на основании которого объект был принят на государственную охрану	Приказ Комитета по охране и использованию объектов культурного наследия Республики Северная Осетия-Алания от 04.05.2022 г., № 78 «О включении объекта культурного наследия регионального значения «Доходный дом братьев Резаковых. Литер А», расположенного по адресу: Республика Северная Осетия-Алания, г. Владикавказ, ул. Кирова, 54 / ул. Маркуса, 18, в Единый государственный реестр объектов культурного наследия (памятников истории и культуры) народов Российской Федерации»
Предмет охраны объекта	Приказ Комитета по охране и использованию объектов культурного наследия Республики Северная Осетия-Алания от 04.05.2022 г., № 80 «Об утверждении предмета охраны объекта культурного наследия регионального значения «Доходный дом братьев Резаковых. Литер А», расположенного по адресу: Республика Северная Осетия-Алания, г. Владикавказ, ул. Кирова, 54/ул. Маркуса, 18»
Границы территории объекта	Приказ Комитета по охране и использованию объектов культурного наследия Республики Северная Осетия-Алания от 04.05.2022 г., № 79 «Об утверждении границы территории объекта культурного наследия регионального значения «Доходный дом братьев Резаковых. Литер А», расположенного по адресу. Республика Северная Осетия-Алания, г. Владикавказ, ул. Кирова, 54 / ул. Маркуса, 18»
Зоны охраны объекта	Не утверждены

Фотографическое изображение объекта культурного наследия из Единого государственного реестра объектов культурного наследия (памятников истории и культуры) народов Российской Федерации




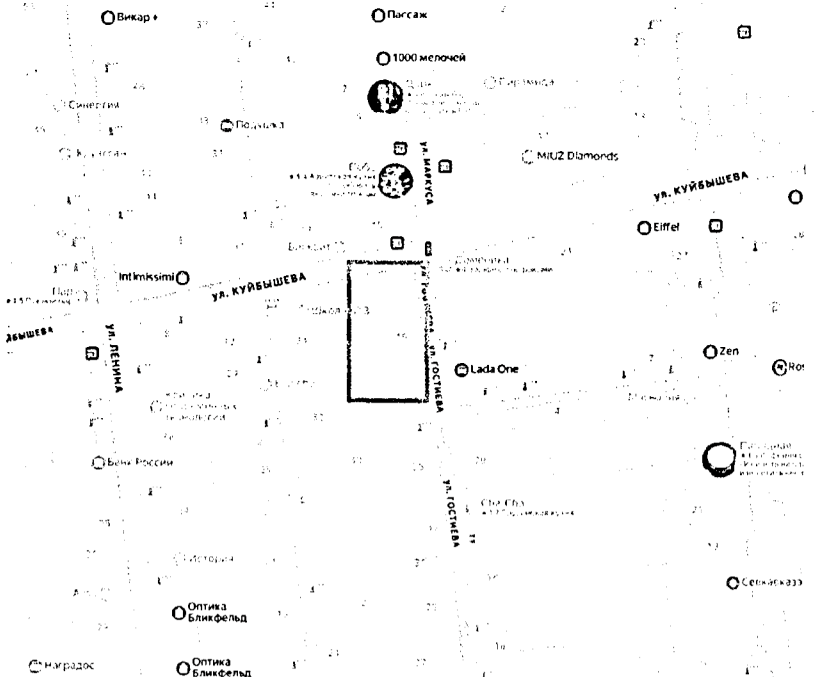
Местоположение объекта



28. «Доходный дом Д.П. Подагова. Памятник истории и архитектуры. Литер А. 1877 г.»


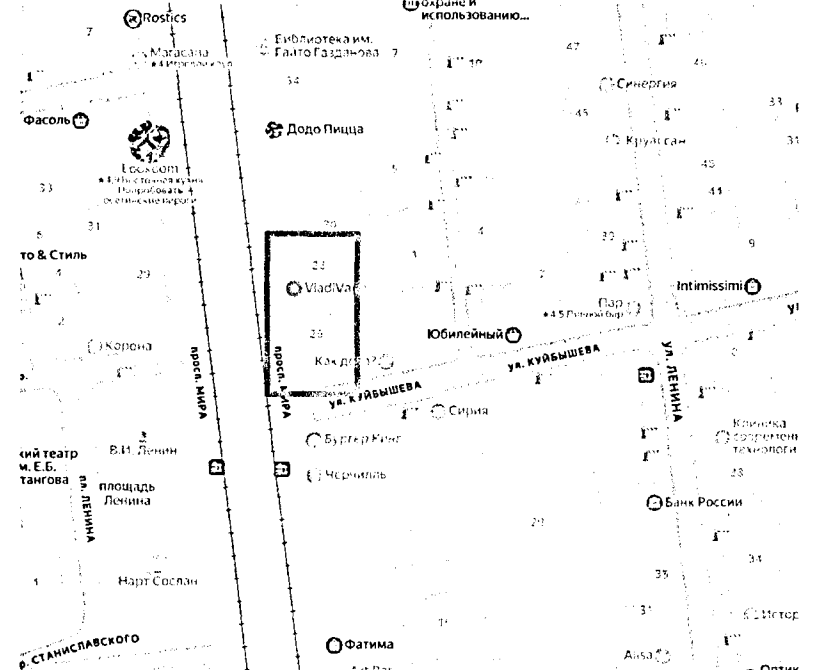
Объект	Доходный дом Д.П. Подагова. Памятник истории и архитектуры. Литер А. 1877 г.
Номер в реестре	152311390650005
Адресная информация	Республика Северная Осетия-Алания, г. Владикавказ, ул. Куйбышева, 14-16 / ул. Гостиева, 37 / ул. Революции, 34
Регион расположения объекта	Республика Северная Осетия - Алания
Учетный номер	15-188131
Категория историко-культурного значения	Регионального значения
Вид объекта	Памятник
Общая видовая принадлежность	Памятник истории Памятник градостроительства и архитектуры
Дата создания	1877 г.
Нормативно-правовой	Приказ Комитета по охране и использованию

<p>акт, на основании которого объект был принят на государственную охрану</p>	<p>объектов культурного наследия Республики Северная Осетия-Алания от 17.07.2023 г., № 160 «О включении объекта культурного наследия регионального значения «Доходный дом Д.П. Подагова. Памятник истории и архитектуры. Литер А. 1877 г.», расположенного по адресу: Республика Северная Осетия-Алания, г. Владикавказ, ул. Куйбышева, 14-16 / Гостиева, 37 / Революции, 34, в Единый государственный реестр объектов культурного наследия (памятников истории и культуры) народов Российской Федерации»</p>
<p>Предмет охраны объекта</p>	<p>Приказ Комитета по охране и использованию объектов культурного наследия Республики Северная Осетия-Алания от 17.07.2023 г., № 162 «Об утверждении предмета охраны объекта культурного наследия регионального значения «Доходный дом Д.П.Подагова. Памятник истории и архитектуры. Литер А. 1877 г.», расположенного по адресу: Республика Северная Осетия-Алания, г. Владикавказ, ул. Куйбышева, 14-16 / Гостиева, 37 /Революции, 34»</p>
<p>Границы территории объекта</p>	<p>Приказ Комитета по охране и использованию объектов культурного наследия Республики Северная Осетия-Алания от 17.07.2023 г., № 161 «Об утверждении границы территории объекта культурного наследия регионального значения «Доходный дом Д.П.Подагова. Памятник истории и архитектуры. Литер А. 1877 г.», расположенного по адресу: РеспубШка Северная Осетия-Алания, г. Владикавказ, ул. Куйбышева, 14-16 / Гостиева, 37 / Революции, 34»</p>
<p>Зоны охраны объекта</p>	<p>Не утверждены</p>
<p>Фотографическое изображение объекта культурного наследия из Единого государственного реестра объектов культурного наследия (памятников истории и культуры) народов Российской Федерации</p>	

<p>Местоположение объекта</p>	
-------------------------------	--

29. «Доходный дом И.Н. Уланова. Литер А. 1880 г.»

Объект	Доходный дом И.Н. Уланова. Литер А. 1880 г.
Номер в реестре	152411407290005
Адресная информация	Республика Северная Осетия - Алания, г. Владикавказ, пр. Мира, 26 / ул. Куйбышева, 1
Регион расположения объекта	Республика Северная Осетия - Алания
Учетный номер	15-190157
Категория историко-культурного значения	Регионального значения
Вид объекта	Памятник
Общая видовая принадлежность	Памятник градостроительства и архитектуры
Дата создания	-
Нормативно-правовой акт, на основании которого объект был принят на государственную охрану	Приказ Комитета по охране и использованию объектов культурного наследия Республики Северная Осетия-Алания от 26.12.2023 г., № 274 «О включении объекта культурного наследия регионального значения «Доходный дом И.Н. Уланова. Литер А. 1880 г.», расположенного по адресу: Республика Северная Осетия - Алания, г. Владикавказ, пр. Мира, 26 / ул. Куйбышева, 1, в Единый государственный реестр объектов культурного наследия (памятников истории и культуры) народов Российской Федерации»
Предмет охраны объекта	Приказ Комитета по охране и использованию объектов культурного наследия Республики Северная Осетия-Алания от 26.12.2023 г., № 276 «Об утверждении предмета охраны объекта

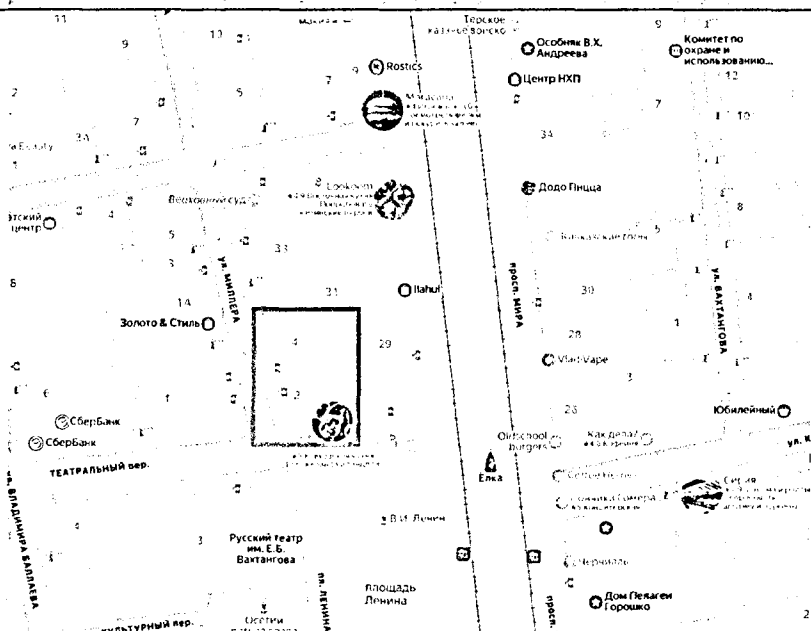
	<p>культурного наследия регионального значения «Доходный дом И.Н. Уланова. Литер А. 1880 г.», расположенного по адресу: Республика Северная Осетия - Алания, г. Владикавказ, пр. Мира, 26 / ул. Куйбышева, 1»</p>
<p>Границы территории объекта</p>	<p>Приказ Комитета по охране и использованию объектов культурного наследия Республики Северная Осетия-Алания от 26.12.2023 г., № 275 «Об утверждении границы территории объекта культурного наследия регионального значения «Доходный дом И.Н. Уланова. Литер А. 1880 г.», расположенного по адресу: Республика Северная Осетия-Алания, г. Владикавказ, пр. Мира, 26 / ул. Куйбышева, 1»</p>
<p>Зоны охраны объекта</p>	<p>Не утверждены</p>
<p>Фотографическое изображение объекта культурного наследия из Единого государственного реестра объектов культурного наследия (памятников истории и культуры) народов Российской Федерации</p>	
<p>Местоположение объекта</p>	
<p>30. «Доходный дом купца Моздокелова. Литер А и А-1»</p>	

Объект	Доходный дом купца Моздокелова. Литер А и А-1
Номер в реестре	152211368750005
Адресная информация	Республика Северная Осетия-Алания, г. Владикавказ, ул. акад. Миллера, 2 / пл. Ленина, 5
Регион расположения объекта	Республика Северная Осетия - Алания
Учетный номер	15-184020
Категория историко- культурного значения	Регионального значения
Вид объекта	Памятник
Общая видовая принадлежность	Памятник истории
Дата создания	1898 г.
Нормативно-правовой акт, на основании которого объект был принят на государственную охрану	Приказ Комитета по охране и использованию объектов культурного наследия Республики Северная Осетия-Алания от 22.07.2022 г., № 119 «О включении объекта культурного наследия регионального значения «Доходный дом купца Моздокелова. Литер А и А-1», расположенного по адресу: Республика Северная Осетия-Алания, г. Владикавказ, ул. акад. Миллера, 2 / пл. Ленина, 5, в Единый государственный реестр объектов культурного наследия (памятников истории и культуры) народов Российской Федерации»
Предмет охраны объекта	Приказ Комитета по охране и использованию объектов культурного наследия Республики Северная Осетия-Алания от 22.07.2022 г., № 125 «Об утверждении предмета охраны объекта культурного наследия регионального значения «Доходный дом купца Моздокелова. Литер А и А-1», расположенного по адресу: Республика Северная Осетия-Алания, г. Владикавказ, ул. акад. Миллера, 2 / пл. Ленина, 5»
Границы территории объекта	Приказ Комитета по охране и использованию объектов культурного наследия Республики Северная Осетия-Алания от 22.07.2022 г., № 120 «Об утверждении границы территории объекта культурного наследия регионального значения «Доходный дом купца Моздокелова. Литер А и А-1», расположенного по адресу. Республика Северная Осетия-Алания, г. Владикавказ, ул. акад. Миллера. 2 / пл. Ленина. 5»
Зоны охраны объекта	Не утверждены

Фотографическое изображение объекта культурного наследия из Единого государственного реестра объектов культурного наследия (памятников истории и культуры) народов Российской Федерации




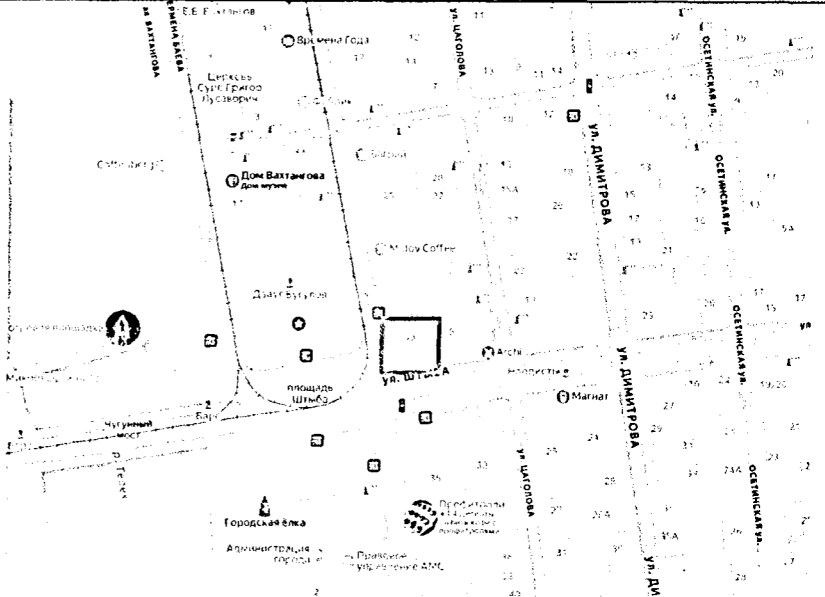
Местоположение объекта



31. «Доходный дом купцов Тер-Асатуровых. Литеры А, А-1»


Объект	Доходный дом купцов Тер-Асатуровых. Литеры А, А-1
Номер в реестре	152211356680005
Адресная информация	Республика Северная Осетия-Алания, г. Владикавказ, ул. Баева Гаппо, 33 / пл. Штыба, 3
Регион расположения объекта	Республика Северная Осетия - Алания
Учетный номер	15-183919
Категория историко-культурного значения	Регионального значения
Вид объекта	Памятник
Общая видовая принадлежность	Памятник истории
Дата создания	1909 год
Нормативно-правовой акт, на основании	Приказ Комитета по охране и использованию объектов культурного наследия Республики

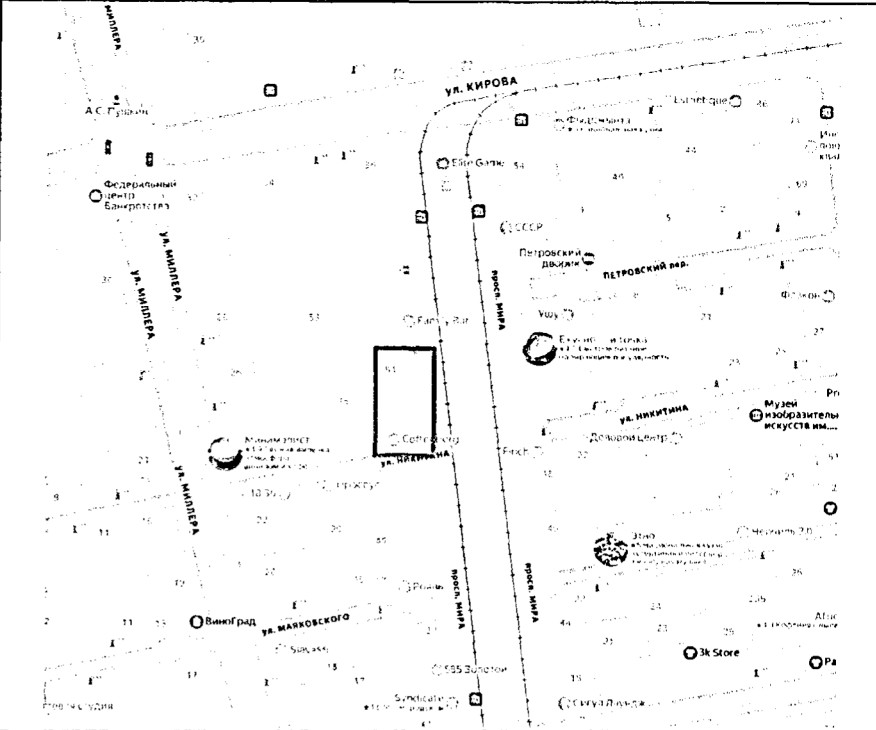
<p>которого объект был принят на государственную охрану</p>	<p>Северная Осетия-Алания от 05.05.2022 г., № 82 «О включении объекта культурного наследия регионального значения в Единый государственный реестр объектов культурного наследия (памятников истории и культуры) народов Российской Федерации»</p>
<p>Предмет охраны объекта</p>	<p>Приказ Комитета по охране и использованию объектов культурного наследия Республики Северная Осетия-Алания от 05.05.2022 г., № 84 «Об утверждении предмета охраны объекта культурного наследия регионального значения «Доходный дом купцов Тер-Асатуровых. Литеры А, А-1», расположенного по адресу: Республика Северная Осетия-Алания, г. Владикавказ, ул. Баева Гаппо, 33 / пл. Штыба, 3»</p>
<p>Границы территории объекта</p>	<p>Приказ Комитета по охране и использованию объектов культурного наследия Республики Северная Осетия-Алания от 05.05.2022 г., № 83 «Об утверждении границы территории объекта культурного наследия регионального значения «Доходный дом купцов Тер-Асатуровых. Литеры А, А-1», расположенного по адресу: Республика Северная Осетия-Алания, г. Владикавказ, ул. Баева Гаппо, 33 / пл. Штыба, 3»</p>
<p>Зоны охраны объекта</p>	<p>Не утверждены</p>
<p>Фотографическое изображение объекта культурного наследия из Единого государственного реестра объектов культурного наследия (памятников истории и культуры) народов Российской Федерации</p>	


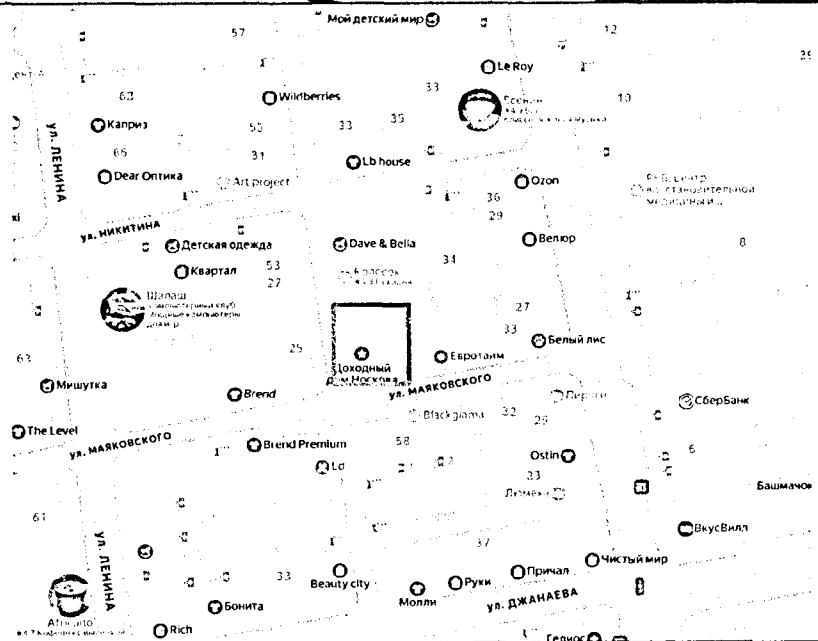
<p>Местоположение объекта</p>	
-----------------------------------	--

32. «Доходный дом Н.А. Гейтена»

<p>Объект</p>	<p>Доходный дом Н.А. Гейтена</p>
<p>Номер в реестре</p>	<p>152211356540005</p>
<p>Адресная информация</p>	<p>Республика Северная Осетия-Алания, г. Владикавказ, ул. Никитина, 17 (лит. Б), ул. Никитина, 19 / пр. Мира. 49 (лит. А)</p>
<p>Регион расположения объекта</p>	<p>Республика Северная Осетия - Алания</p>
<p>Учетный номер</p>	<p>15-184407</p>
<p>Категория историко- культурного значения</p>	<p>Регионального значения</p>
<p>Вид объекта</p>	<p>Памятник</p>
<p>Общая видовая принадлежность</p>	<p>Памятник истории</p>
<p>Дата создания</p>	<p>1897 г.</p>
<p>Нормативно-правовой акт, на основании которого объект был принят на государственную охрану</p>	<p>Приказ Комитета по охране и использованию объектов культурного наследия Республики Северная Осетия-Алания от 21.09.2022 г., № 168 «О включении объекта культурного наследия регионального значения «Доходный дом Н.А. Гейтена», расположенного по адресу: Республика Северная Осетия-Алания, г. Владикавказ, ул. Никитина, 17 (лит. Б), ул. Никитина, 19 / пр. Мира. 49 (лит. А), в Единый государственный реестр объектов культурного наследия (памятников истории и культуры) народов Российской Федерации»</p>
<p>Предмет охраны объекта</p>	<p>Приказ Комитета по охране и использованию объектов культурного наследия Республики Северная Осетия-Алания от 21.09.2022 г., № 170 «Об утверждении предмета охраны объекта культурного наследия регионального значения "Доходный дом</p>

	<p>Н.А. Гейтена", расположенного по адресу: Республика Северная Осетия-Алания, г. Владикавказ, ул. Никитина, 17 (лит. Б), ул. Никитина, 19 / пр. Мира. 49 (лит. А)»</p>
<p>Границы территории объекта</p>	<p>Приказ Комитета по охране и использованию объектов культурного наследия Республики Северная Осетия-Алания от 21.09.2022 г., № 169 «Об утверждении границы территории объекта культурного наследия регионального значения "Доходный дом Н.А. Гейтена", расположенного по адресу: Республика Северная Осетия-Алания, г. Владикавказ, ул. Никитина, 17 (лит. Б), ул. Никитина, 19 / пр. Мира. 49 (лит. А)»</p>
<p>Зоны охраны объекта</p>	<p>Не утверждены</p>
<p>Фотографическое изображение объекта культурного наследия из Единого государственного реестра объектов культурного наследия (памятников истории и культуры) народов Российской Федерации</p>	

<p>Местоположение объекта</p>	
<p>33. «Доходный дом П.А. Папунова. 1913 г. Литер А»</p>	
<p>Объект</p>	<p>Доходный дом П.А. Папунова. 1913 г. Литер А</p>
<p>Номер в реестре</p>	<p>152211377060005</p>
<p>Адресная информация</p>	<p>Республика Северная Осетия-Алания, г. Владикавказ, ул. Революции, 60 / ул. Маяковского, 29</p>
<p>Регион расположения объекта</p>	<p>Республика Северная Осетия - Алания</p>
<p>Учетный номер</p>	<p>15-184393</p>
<p>Категория историко-культурного значения</p>	<p>Регионального значения</p>
<p>Вид объекта</p>	<p>Памятник</p>
<p>Общая видовая принадлежность</p>	<p>Памятник истории</p>
<p>Дата создания</p>	<p>1913 г.</p>
<p>Нормативно-правовой акт, на основании которого объект был принят на государственную охрану</p>	<p>Приказ Комитета по охране и использованию объектов культурного наследия Республики Северная Осетия-Алания от 02.09.2022 г., № 153 «О включении объекта культурного наследия регионального значения «Доходный дом П.А. Папунова. 1913 г. Литер А», расположенного по адресу: Республика Северная Осетия-Алания, г. Владикавказ, ул. Революции, 60 / ул. Маяковского, 29, в Единый государственный реестр объектов культурного наследия (памятников истории и культуры) народов Российской Федерации»</p>
<p>Предмет охраны объекта</p>	<p>Приказ Комитета по охране и использованию объектов культурного наследия Республики Северная Осетия-Алания от 02.09.2022 г., № 154 «Об</p>

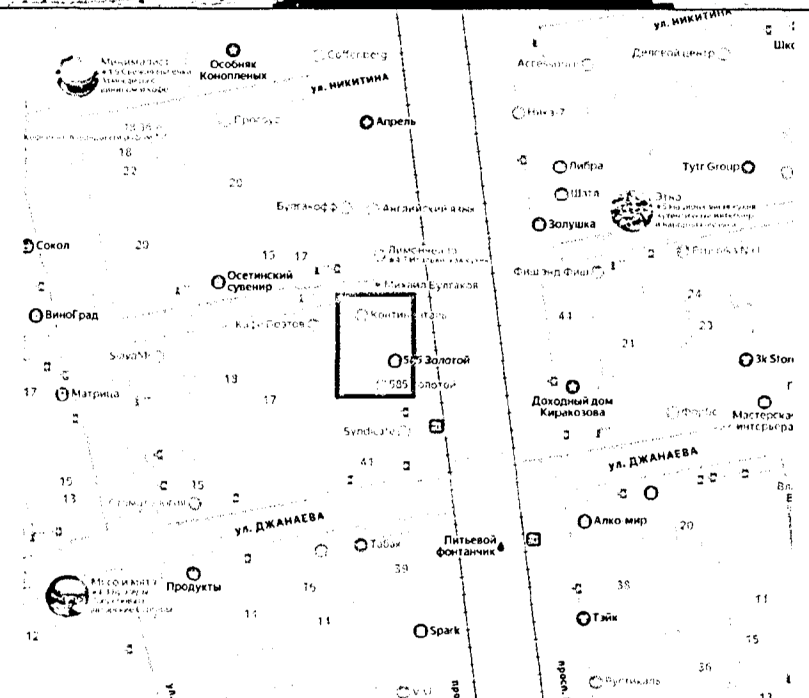
	<p>утверждении предмета охраны объекта культурного наследия регионального значения «Доходный дом П.А. Папунова. 1913 г. Литер А», расположенного по адресу: Республика Северная Осетия-Алания, г. Владикавказ, ул. Революции, 60 / ул. Маяковского, 29»</p>
<p>Границы территории объекта</p>	<p>Приказ Комитета по охране и использованию объектов культурного наследия Республики Северная Осетия-Алания от 02.09.2022 г., № 155 «Об утверждении границы территории объекта культурного наследия регионального значения «Доходный дом П.А. Папунова. 1913 г. Литер А», расположенного по адресу: Республика Северная Осетия-Алания, г. Владикавказ, ул. Революции, 60 / ул. Маяковского, 29»</p>
<p>Зоны охраны объекта</p>	<p>Не утверждены</p>
<p>Фотографическое изображение объекта культурного наследия из Единого государственного реестра объектов культурного наследия (памятников истории и культуры) народов Российской Федерации</p>	
<p>Местоположение объекта</p>	
<p>34. «Доходный дом П.П. Андреева. Литер А, а.»</p>	
<p>Объект</p>	<p>Доходный дом П.П. Андреева. Литер А, а.</p>
<p>Номер в реестре</p>	<p>152411421240005</p>
<p>Адресная информация</p>	<p>Республика Северная Осетия - Алания, г.</p>

	Владикавказ, пр. Мира, 43
Регион расположения объекта	Республика Северная Осетия - Алания
Учетный номер	15-190870
Категория историко-культурного значения	Регионального значения
Вид объекта	Памятник
Общая видовая принадлежность	Памятник истории Памятник градостроительства и архитектуры
Дата создания	1895 г.
Нормативно-правовой акт, на основании которого объект был принят на государственную охрану	Приказ Комитета по охране и использованию объектов культурного наследия Республики Северная Осетия-Алания от 20.03.2024 г., № 85 «О включении объекта культурного наследия регионального значения «Доходный дом П.П. Андреева. Литер А, а. 1895 г.», расположенного по адресу: Республика Северная Осетия - Алания, г. Владикавказ, пр. Мира, 43, в Единый государственный реестр объектов культурного наследия (памятников истории и культуры) народов Российской Федерации»
Предмет охраны объекта	Приказ Комитета по охране и использованию объектов культурного наследия Республики Северная Осетия-Алания от 20.03.2024 г., № 87 «Об утверждении предмета охраны объекта культурного наследия регионального значения «Доходный дом П.П. Андреева. Литер А, а. 1895 г.», расположенного по адресу: Республика Северная Осетия - Алания, г. Владикавказ, пр. Мира, 43»
Границы территории объекта	Приказ Комитета по охране и использованию объектов культурного наследия Республики Северная Осетия-Алания от 20.03.2024 г., № 86 «Об утверждении границы территории объекта культурного наследия регионального значения «Доходный дом П.П. Андреева. Литер А, а. 1895 г.», расположенного по адресу: Республика Северная Осетия - Алания, г. Владикавказ, пр. Мира, 43»
Зоны охраны объекта	Не утверждены

Фотографическое изображение объекта культурного наследия из Единого государственного реестра объектов культурного наследия (памятников истории и культуры) народов Российской Федерации



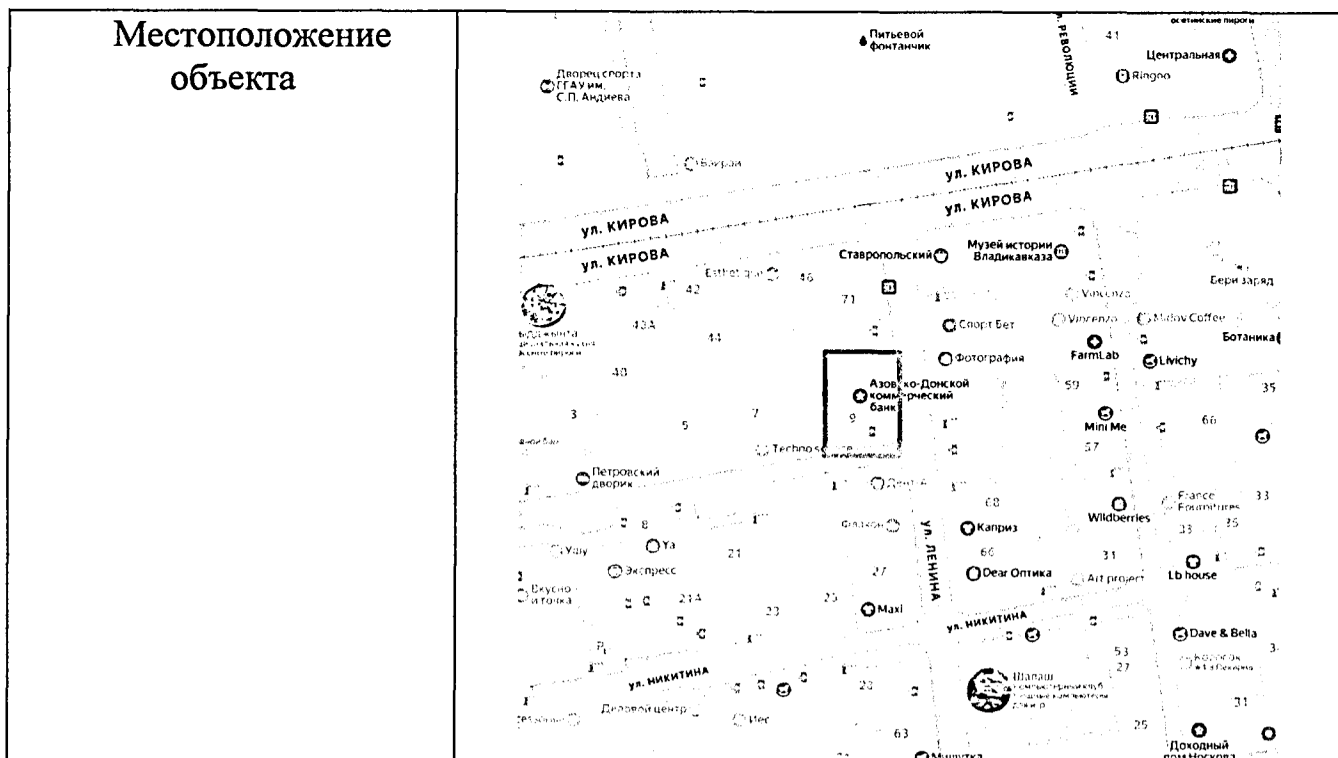
Местоположение объекта



35. «Доходный дом Проценко Л.Е. Литер А, Б, б. 1898-1909 гг.»

Объект	Доходный дом Проценко Л.Е. Литер А, Б, б. 1898-1909 гг.
Номер в реестре	152411419530005
Адресная информация	-
Регион расположения объекта	Республика Северная Осетия - Алания
Учетный номер	15-191314
Категория историко-культурного значения	Регионального значения
Вид объекта	Памятник
Общая видовая принадлежность	Памятник истории Памятник градостроительства и архитектуры
Дата создания	1898-1909 гг.
Нормативно-правовой акт, на основании которого объект был	Приказ Комитета по охране и использованию объектов культурного наследия Республики Северная Осетия-Алания от 22.05.2024 г., № 169 «О


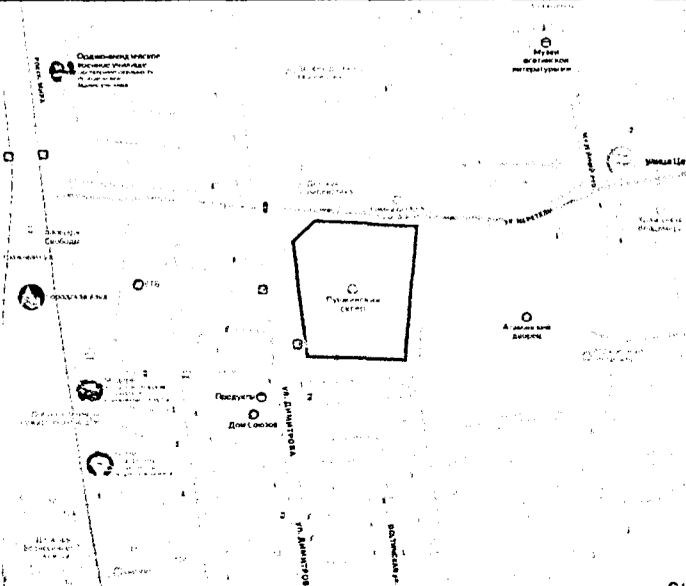
<p>принят на государственную охрану</p>	<p>включении объекта культурного наследия регионального значения «Доходный дом Проценко Л.Е. Литер А, Б, б. 1898-1909 гг.», расположенного по адресу: Республика Северная Осетия-Алания, г. Владикавказ, пер. Петровский, 9 / ул. Ленина, 69, в Единый государственный реестр объектов культурного наследия (памятников истории и культуры) народов Российской Федерации»</p>
<p>Предмет охраны объекта</p>	<p>Приказ Комитета по охране и использованию объектов культурного наследия Республики Северная Осетия-Алания от 22.05.2024 г., № 171 «Об утверждении предмета охраны объекта культурного наследия регионального значения «Доходный дом Проценко Л.Е. Литер А, Б, б. 1898 -1909 гг.», расположенного по адресу: Республика Северная Осетия-Алания, г. Владикавказ, пер. Петровский, 9 / ул. Ленина, 69»</p>
<p>Границы территории объекта</p>	<p>Приказ Комитета по охране и использованию объектов культурного наследия Республики Северная Осетия-Алания от 22.05.2024 г., № 170 «Об утверждении границы территории объекта культурного наследия регионального значения «Доходный дом Проценко Л.Е. Литер А, Б, б. 1898 -1909 гг.», расположенного по адресу: Республика Северная Осетия-Алания, г. Владикавказ, пер. Петровский, 9 / ул. Ленина, 69»</p>
<p>Зоны охраны объекта</p>	<p>Не утверждены</p>
<p>Фотографическое изображение объекта культурного наследия из Единого государственного реестра объектов культурного наследия (памятников истории и культуры) народов Российской Федерации</p>	




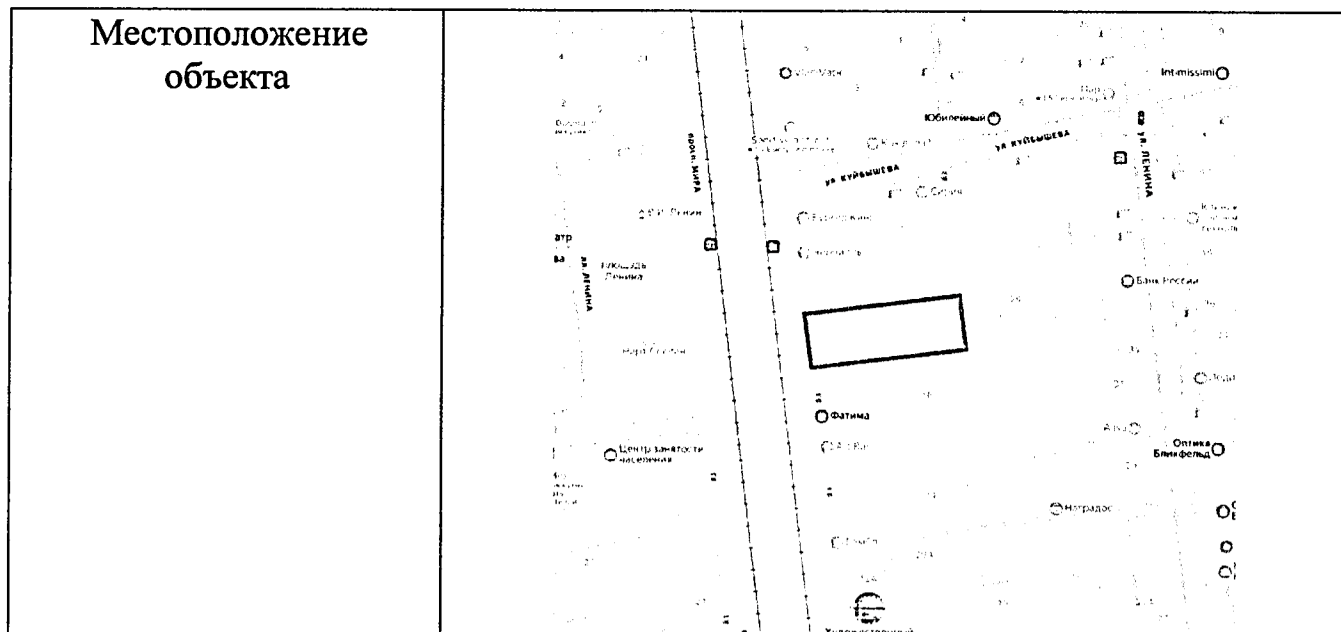
36. Жилой дом завода «Победит». Архитектор Г.Д. Русанов. Литер А. 1955 г.»

<p>Объект</p>	<p>Жилой дом завода «Победит». Архитектор Г.Д. Русанов. Литер А. 1955 г.</p>
<p>Номер в реестре</p>	<p>152411431180005</p>
<p>Адресная информация</p>	<p>Республика Северная Осетия-Алания, г. Владикавказ, ул. Куйбышева, 17 / ул. Маркуса, 2 / ул. Тамаева, 29</p>
<p>Регион расположения объекта</p>	<p>Республика Северная Осетия - Алания</p>
<p>Учетный номер</p>	<p>15-192577</p>
<p>Категория историко-культурного значения</p>	<p>Регионального значения</p>
<p>Вид объекта</p>	<p>Памятник</p>
<p>Общая видовая принадлежность</p>	<p>Памятник градостроительства и архитектуры Памятник истории</p>
<p>Дата создания</p>	<p>1955 г.</p>
<p>Нормативно-правовой акт, на основании которого объект был принят на государственную охрану</p>	<p>Приказ Комнаследия РСО-Алания «О включении объекта культурного наследия регионального значения «Жилой дом завода «Победит». Архитектор Г.Д. Русанов. Литер А. 1955 г.», расположенного по адресу: Республика Северная Осетия-Алания, г. Владикавказ, ул. Куйбышева, 17 / ул. Маркуса, 2 / ул. Тамаева, 29, в Единый государственный реестр объектов культурного наследия (памятников истории и культуры) народов Российской Федерации» №306 от 13.09.2024 г.</p>
<p>Предмет охраны объекта</p>	<p>Приказ Комитета по охране и использованию</p>

	объектов культурного наследия Республики Северная Осетия-Алания от 13.09.2024 № 308
Границы территории объекта	Приказ Комитета по охране и использованию объектов культурного наследия Республики Северная Осетия-Алания от 13.09.2024 № 307
Зоны охраны объекта	Не утверждены
Фотографическое изображение объекта культурного наследия из Единого государственного реестра объектов культурного наследия (памятников истории и культуры) народов Российской Федерации	
Местоположение объекта	
37.«Сквер им. А.С. Пушкина. 1937 г.»	
Объект	Сквер им. А.С. Пушкина. 1937 г.
Номер в реестре	152431430500005
Адресная информация	Республика Северная Осетия-Алания, г. Владикавказ, ул. Димитрова/ул. Церетели
Регион расположения объекта	Республика Северная Осетия - Алания
Учетный номер	15-192864
Категория историко-культурного значения	Регионального значения
Вид объекта	Достопримечательное место
Общая видовая принадлежность	Памятник истории
Дата создания	1937 г.


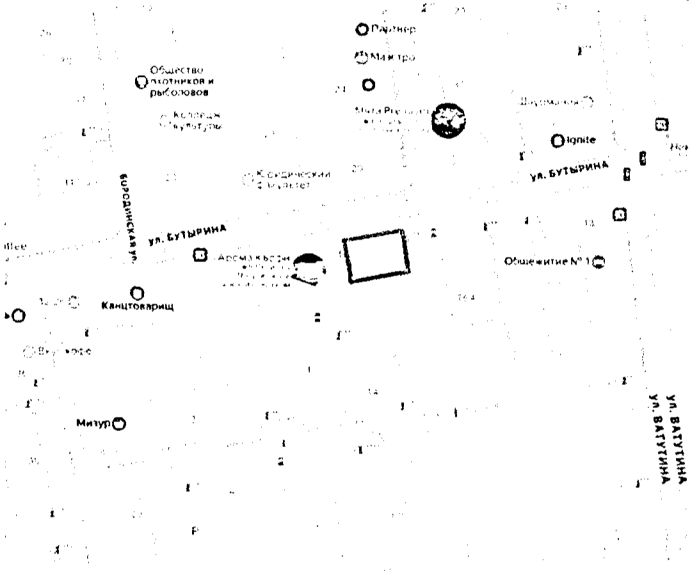
<p>Нормативно-правовой акт, на основании которого объект был принят на государственную охрану</p>	<p>Приказ Комнаследия РСО-Алания «О включении объекта культурного наследия регионального значения «Сквер им. А.С. Пушкина. 1937 г.», расположенного по адресу: Республика Северная Осетия-Алания, г. Владикавказ, ул. Димитрова / ул. Церетели, в Единый государственный реестр объектов культурного наследия (памятников истории и культуры) народов Российской Федерации» № 348 от 29.10.2024 г.</p>
<p>Предмет охраны объекта</p>	<p>Приказ Комитета по охране и использованию объектов культурного наследия Республики Северная Осетия-Алания от 29.10.2024 № 350</p>
<p>Границы территории объекта</p>	<p>Приказ Комитета по охране и использованию объектов культурного наследия Республики Северная Осетия-Алания от 29.10.2024 № 349</p>
<p>Зоны охраны объекта</p>	<p>Не утверждены</p>
<p>Фотографическое изображение объекта культурного наследия из Единого государственного реестра объектов культурного наследия (памятников истории и культуры) народов Российской Федерации</p>	
<p>Местоположение объекта</p>	
<p>38.«Доходный дом И.М. Ладъженского. Литер А, а, А-1. 1885 г.»</p>	
<p>Объект</p>	<p>Доходный дом И.М. Ладъженского. Литер А, а, А-1. 1885 г.</p>
<p>Номер в реестре</p>	<p>152411430520005</p>


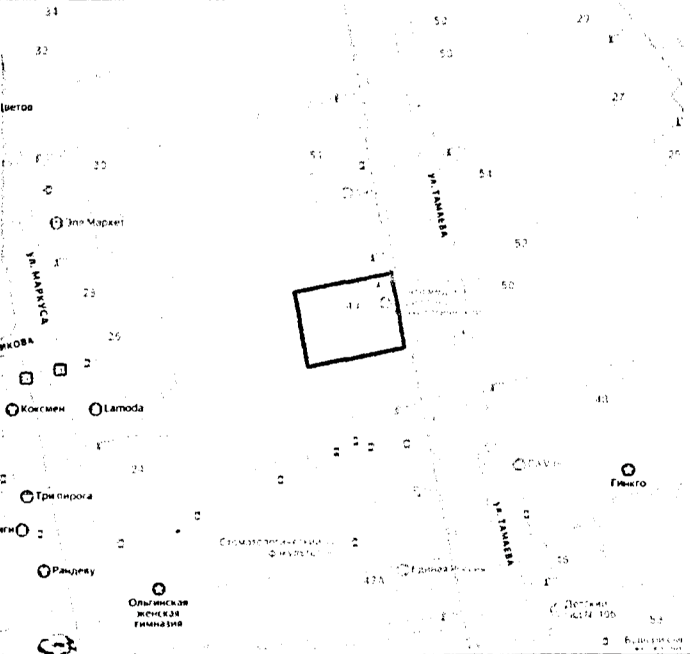
Адресная информация	Республика Северная Осетия-Алания, г. Владикавказ, пр. Мира, 20
Регион расположения объекта	Республика Северная Осетия - Алания
Учетный номер	15-192580
Категория историко- культурного значения	Регионального значения
Вид объекта	Памятник
Общая видовая принадлежность	Памятник градостроительства и архитектуры Памятник истории
Дата создания	1885 г.
Нормативно-правовой акт, на основании которого объект был принят на государственную охрану	Приказ Комнаследия РСО-Алания «О включении объекта культурного наследия регионального значения «Доходный дом И.М. Ладыженского. Литер А, а, А-1. 1885 г.», расположенного по адресу: Республика Северная Осетия-Алания, г. Владикавказ, пр. Мира, 20, в Единый государственный реестр объектов культурного наследия (памятников истории и культуры) народов Российской Федерации» №317 от 26.09.2024 г.
Предмет охраны объекта	Приказ Комитета по охране и использованию объектов культурного наследия Республики Северная Осетия-Алания от 26.09.2024 № 319
Границы территории объекта	Приказ Комитета по охране и использованию объектов культурного наследия Республики Северная Осетия-Алания от 26.09.2024 № 318
Зоны охраны объекта	Не утверждены
Фотографическое изображение объекта культурного наследия из Единого государственного реестра объектов культурного наследия (памятников истории и культуры) народов Российской Федерации	




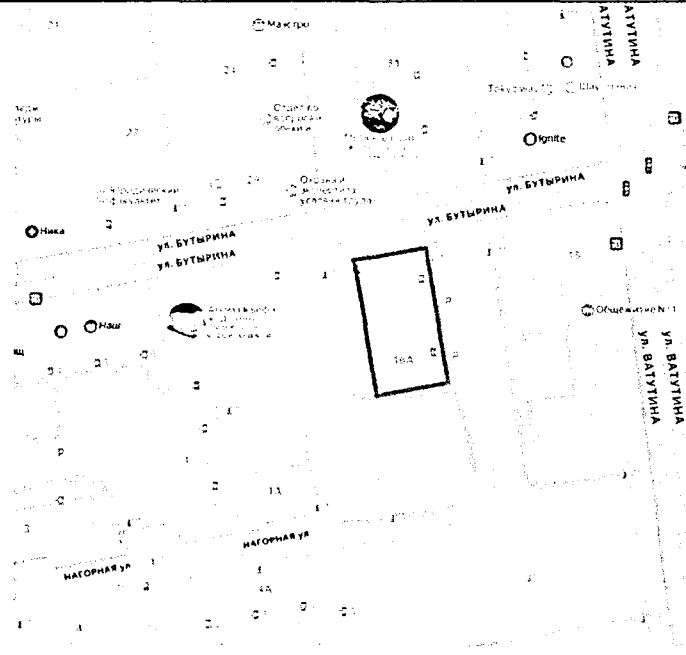
39.«Штаб 3-го Кавказского корпуса. Литер А»

Объект	Штаб 3-го Кавказского корпуса. Литер А
Номер в реестре	152211368810005
Адресная информация	Республика Северная Осетия-Алания, г. Владикавказ, ул. Бутырина, 16 / ул. Фрунзе, 30
Регион расположения объекта	Республика Северная Осетия - Алания
Учетный номер	15-185620
Категория историко-культурного значения	Регионального значения
Вид объекта	Памятник
Общая видовая принадлежность	Памятник истории
Дата создания	1905 г.
Нормативно-правовой акт, на основании которого объект был принят на государственную охрану	Приказ Комнаследия РСО-Алания «О включении объекта культурного наследия регионального значения «Штаб 3-го Кавказского корпуса. Литер А», расположенного по адресу: Республика Северная Осетия-Алания, г. Владикавказ, ул. Бутырина, 16/ул. Фрунзе, 30, в Единый государственный реестр объектов культурного наследия (памятников истории и культуры) народов Российской Федерации» № 237 от 05.12.2022 г.
Предмет охраны объекта	Приказ Комитета по охране и использованию объектов культурного наследия Республики Северная Осетия-Алания от 05.12.2022 № 239
Границы территории объекта	Приказ Комитета по охране и использованию объектов культурного наследия Республики Северная Осетия-Алания от 05.12.2022 № 238
Зоны охраны объекта	Не утверждены


<p>Фотографическое изображение объекта культурного наследия из Единого государственного реестра объектов культурного наследия (памятников истории и культуры) народов Российской Федерации</p>	
<p>Местоположение объекта</p>	
<p align="center">40.«Усадьба А.П. Долгова. Литер А, А-1. 1906 г.»</p>	
<p>Объект</p>	<p>Усадьба А.П. Долгова. Литер А, А-1. 1906 г.</p>
<p>Номер в реестре</p>	<p>152311399850005</p>
<p>Адресная информация</p>	<p>Республика Северная Осетия-Алания, г. Владикавказ, ул. Тамаева, 49</p>
<p>Регион расположения объекта</p>	<p>Республика Северная Осетия - Алания</p>
<p>Учетный номер</p>	<p>15-189405</p>
<p>Категория историко-культурного значения</p>	<p>Регионального значения</p>
<p>Вид объекта</p>	<p>Памятник</p>
<p>Общая видовая принадлежность</p>	<p>Памятник истории Памятник градостроительства и архитектуры</p>
<p>Дата создания</p>	<p>1906 г.</p>
<p>Нормативно-правовой акт, на основании которого объект был принят на государственную охрану</p>	<p>Приказ Комнаследия РСО-Алания «О включении объекта культурного наследия регионального значения «Усадьба А.П. Долгова. Литер А, А-1. 1906 г.», расположенного по адресу: Республика Северная Осетия-Алания, г. Владикавказ, ул. Тамаева, 49, в Единый государственный реестр объектов культурного наследия (памятников истории и</p>

	культуры) народов Российской Федерации» №249 от 21.11.2023 г.
Предмет охраны объекта	Приказ Комитета по охране и использованию объектов культурного наследия Республики Северная Осетия-Алания от 21.11.2023 № 251
Границы территории объекта	Приказ Комитета по охране и использованию объектов культурного наследия Республики Северная Осетия-Алания от 21.11.2023 № 250
Зоны охраны объекта	Не утверждены
Фотографическое изображение объекта культурного наследия из Единого государственного реестра объектов культурного наследия (памятников истории и культуры) народов Российской Федерации	
Местоположение объекта	
41. «Трехэтажный двухподъездный дом. Литер А»	
Объект	Трехэтажный двухподъездный дом. Литер А
Номер в реестре	152211368820005
Адресная информация	Республика Северная Осетия-Алания, г. Владикавказ, ул. Бутырина, 16 «а» / ул. Фрунзе, 33 «а»
Регион расположения объекта	Республика Северная Осетия - Алания
Учетный номер	15-185626
Категория историко-культурного значения	Регионального значения

Вид объекта	Памятник
Общая видовая принадлежность	Памятник истории
Дата создания	1956 г.
Нормативно-правовой акт, на основании которого объект был принят на государственную охрану	Приказ Комнаследия РСО-Алания «О включении объекта культурного наследия регионального значения «Трехэтажный двухподъездный дом. Литер А», расположенного по адресу. Республика Северная Осетия-Алания, г. Владикавказ, ул. Бутырина, 16 «а»/ул. Фрунзе, 33 «а», в Единый государственный реестр объектов культурного наследия (памятников истории и культуры) народов Российской Федерации» №260 от 15.12.2022 г.
Предмет охраны объекта	Приказ Комитета по охране и использованию объектов культурного наследия Республики Северная Осетия-Алания от 15.12.2022 № 262
Границы территории объекта	Приказ Комитета по охране и использованию объектов культурного наследия Республики Северная Осетия-Алания от 10.11.2022 № 213
Зоны охраны объекта	Не утверждены
Фотографическое изображение объекта культурного наследия из Единого государственного реестра объектов культурного наследия (памятников истории и культуры) народов Российской Федерации	


<p>Местоположение объекта</p>	
<p>42.«Торговое здание фирмы «Киракозов-Оганов», арх. П.П.Шмидт, 1910 г., лит.А, а2, а3»</p>	
<p>Объект</p>	<p>Торговое здание фирмы «Киракозов-Оганов», арх. П.П. Шмидт, 1910 г., лит.А, а2, а3</p>
<p>Номер в реестре</p>	<p>152111345040005</p>
<p>Адресная информация</p>	<p>Республика Северная Осетия-Алания, г. Владикавказ, пр. Мира, 38</p>
<p>Регион расположения объекта</p>	<p>Республика Северная Осетия - Алания</p>
<p>Учетный номер</p>	<p>15-171766</p>
<p>Категория историко-культурного значения</p>	<p>Регионального значения</p>
<p>Вид объекта</p>	<p>Памятник</p>
<p>Общая видовая принадлежность</p>	<p>Памятник градостроительства и архитектуры</p>
<p>Дата создания</p>	<p>1910 г.</p>
<p>Нормативно-правовой акт, на основании которого объект был принят на государственную охрану</p>	<p>Приказ Комнаследия РСО-Алания «О включении объекта культурного наследия регионального значения «Торговая фирма «Киракозов-Оганов», нач. XX в., арх. Е.И. Дескубес, лит. Б», расположенного по адресу: Республика Северная Осетия- Алания, г.Владикавказ, ул. Вахтангова, 11/ул. Джанаева, 20, и объекта культурного наследия регионального значения «Торговое здание фирмы «Киракозов-Оганов», арх. П.П.Шмидт, 1910г., лит.А, а2, а3», расположенного по адресу: Республика Северная Осетия-Алания, г.Владикавказ, пр. Мира, 38, в Единый государственный реестр объектов культурного наследия (памятников истории и культуры) народов Российской Федерации» №95 от</p>

	12.08.2019 г.
Предмет охраны объекта	Приказ Комитета по охране и использованию объектов культурного наследия Республики Северная Осетия-Алания от 01.11.2019 № 127
Границы территории объекта	Приказ Комитета по охране и использованию объектов культурного наследия Республики Северная Осетия-Алания от 01.11.2019 № 125
Зоны охраны объекта	Не утверждены
Фотографическое изображение объекта культурного наследия из Единого государственного реестра объектов культурного наследия (памятников истории и культуры) народов Российской Федерации	
Местоположение объекта	
43. «Торговая фирма «Киракозов-Оганов», нач. XX в., арх. Е.И. Дескубес, лит. Б»	
Объект	Торговая фирма «Киракозов-Оганов», нач. XX в., арх. Е.И. Дескубес, лит. Б
Номер в реестре	152111346890005
Адресная информация	Республика Северная Осетия-Алания, г. Владикавказ, ул. Вахтангова, 11 / ул. Джанаева, 20
Регион расположения объекта	Республика Северная Осетия - Алания
Учетный номер	15-174430

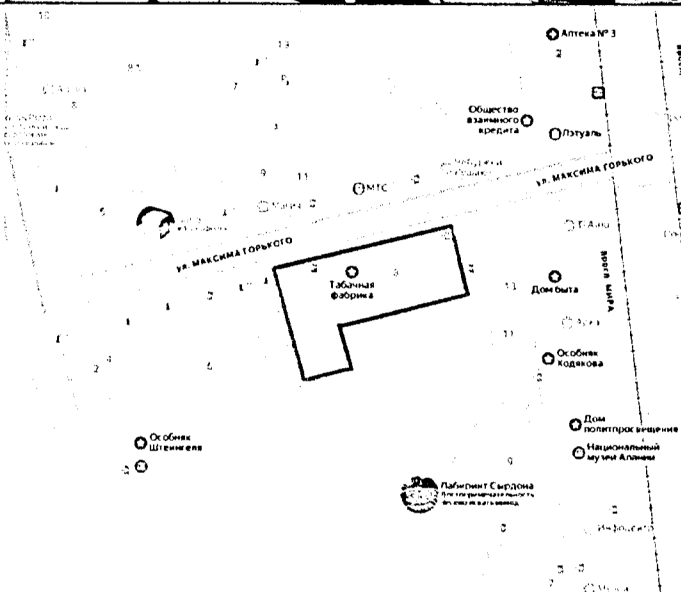
Категория историко-культурного значения	Регионального значения
Вид объекта	Памятник
Общая видовая принадлежность	Памятник градостроительства и архитектуры
Дата создания	начало XX в.
Нормативно-правовой акт, на основании которого объект был принят на государственную охрану	Приказ Комнаследия РСО-Алания «О включении объекта культурного наследия регионального значения «Торговая фирма «Киракозов-Оганов», нач. XX в., арх. Е.И. Дескубес, лит. Б», расположенного по адресу: Республика Северная Осетия-Алания, г.Владикавказ, ул. Вахтангова, 11/ул. Джанаева, 20, и объекта культурного наследия регионального значения «Торговое здание фирмы «Киракозов-Оганов», арх. П.П.Шмидт, 1910г., лит.А, а2, а3», расположенного по адресу: Республика Северная Осетия-Алания, г.Владикавказ, пр. Мира, 38, в Единый государственный реестр объектов культурного наследия (памятников истории и культуры) народов Российской Федерации» № 95 от 12.08.2019 г.
Предмет охраны объекта	Приказ Комитета по охране и использованию объектов культурного наследия Республики Северная Осетия-Алания от 01.11.2019 № 126
Границы территории объекта	Приказ Комитета по охране и использованию объектов культурного наследия Республики Северная Осетия-Алания от 01.11.2019 № 124
Зоны охраны объекта	Не утверждены
Фотографическое изображение объекта культурного наследия из Единого государственного реестра объектов культурного наследия (памятников истории и культуры) народов Российской Федерации	

<p>Местоположение объекта</p>	
<p>44.«Табачная фабрика Б.С. Вахтангова. 1903 г. Литеры А и Д»</p>	
<p>Объект</p>	<p>Табачная фабрика Б.С. Вахтангова. 1903 г. Литеры А и Д</p>
<p>Номер в реестре</p>	<p>151911333460005</p>
<p>Адресная информация</p>	<p>Республика Северная Осетия-Алания, г. Владикавказ, ул. Горького, 8</p>
<p>Регион расположения объекта</p>	<p>Республика Северная Осетия - Алания</p>
<p>Учетный номер</p>	<p>15-170754</p>
<p>Категория историко- культурного значения</p>	<p>Регионального значения</p>
<p>Вид объекта</p>	<p>Памятник</p>
<p>Общая видовая принадлежность</p>	<p>Памятник градостроительства и архитектуры</p>
<p>Дата создания</p>	<p>1903 г.</p>
<p>Нормативно-правовой акт, на основании которого объект был принят на государственную охрану</p>	<p>Приказ Комнаследия РСО-А "О включении объекта культурного наследия регионального значения «Табачная фабрика Б.С. Вахтангова. 1903 г. Литеры А и Д», расположенного по адресу: Республика Северная Осетия-Алания, г. Владикавказ, ул. Горького, 8, в единый государственный реестр объектов культурного наследия (памятников истории и культуры) народов Российской Федерации" №58 от 09.04.2019 г.</p>
<p>Предмет охраны объекта</p>	<p>Приказ Комитета по охране и использованию объектов культурного наследия Республики Северная Осетия-Алания от 17.04.2019 № 62</p>
<p>Границы территории объекта</p>	<p>Приказ Комитета по охране и использованию объектов культурного наследия Республики Северная Осетия-Алания от 17.04.2019 № 65</p>
<p>Зоны охраны объекта</p>	<p>Не утверждены</p>

Фотографическое изображение объекта культурного наследия из Единого государственного реестра объектов культурного наследия (памятников истории и культуры) народов Российской Федерации


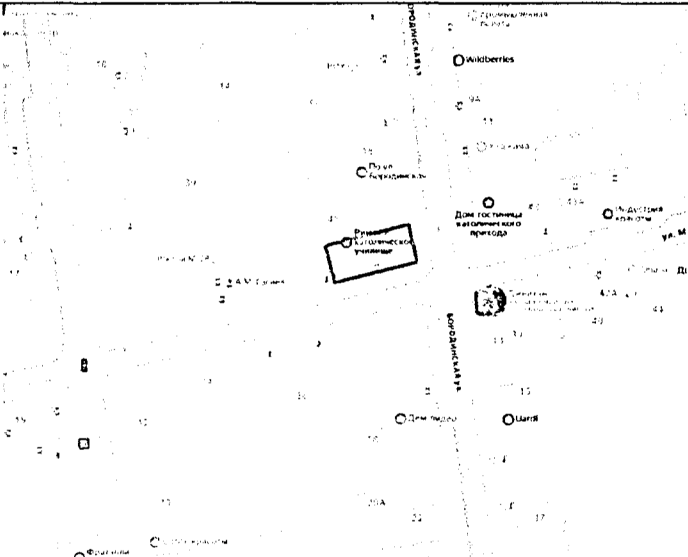



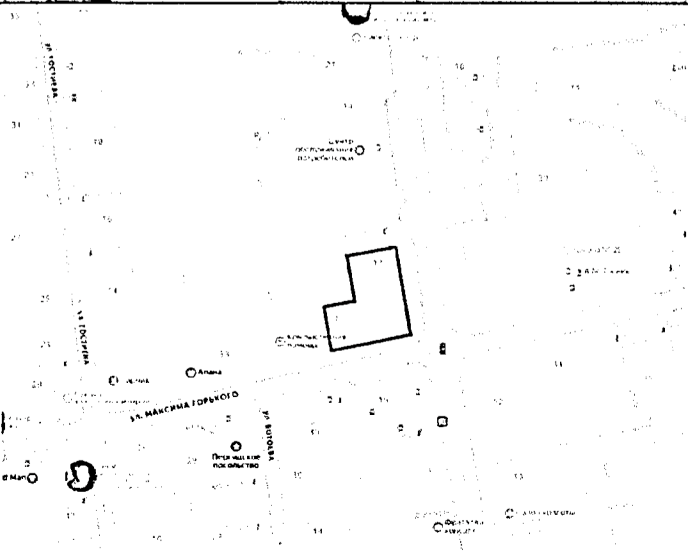
Местоположение объекта



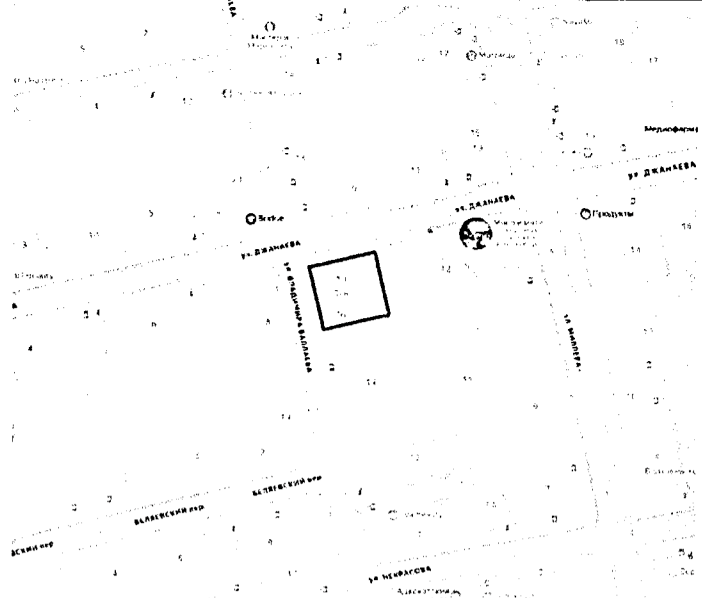
45. «Римско-католическое училище, 1901 г. Литер А»

Объект	Римско-католическое училище, 1901 г. Литер А
Номер в реестре	152211344820005
Адресная информация	Республика Северная Осетия-Алания, г. Владикавказ, ул. Горького, 41 / ул. Бородинская, 16
Регион расположения объекта	Республика Северная Осетия - Алания
Учетный номер	15-180872
Категория историко-культурного значения	Регионального значения
Вид объекта	Памятник
Общая видовая принадлежность	Памятник истории
Дата создания	1901 г.
Нормативно-правовой акт, на основании которого объект был принят на государственную охрану	Приказ Комнаследия РСО-Алания «О включении объекта культурного наследия регионального значения «Римско-католическое училище, 1901 г. Литер А», расположенного по адресу: Республика Северная Осетия-Алания, г. Владикавказ, ул. Горького, 41 / ул. Бородинская, 16, в Единый государственный реестр объектов культурного


	наследия (памятников истории и культуры) народов Российской Федерации» №175 от 17.12.2021 г.
Предмет охраны объекта	Приказ Комнаследия РСО-Алания от 17.12.2021 г. №176
Границы территории объекта	Приказ Комнаследия РСО-Алания № 177 от 17.12.2021 г.
Зоны охраны объекта	Не утверждены
Фотографическое изображение объекта культурного наследия из Единого государственного реестра объектов культурного наследия (памятников истории и культуры) народов Российской Федерации	
Местоположение объекта	
46. «Памятник советской архитектуры. Арх. Т.М. Бутаева. Литер А. 1953 г.»	
Объект	Памятник советской архитектуры. Арх. Т.М. Бутаева. Литер А. 1953 г.
Номер в реестре	152311402520005
Адресная информация	Республика Северная Осетия-Алания, г. Владикавказ, ул. Горького, 37 / ул. Тамаева, 17
Регион расположения объекта	Республика Северная Осетия - Алания
Учетный номер	15-190007
Категория историко-культурного значения	Регионального значения
Вид объекта	Памятник
Общая видовая принадлежность	Памятник градостроительства и архитектуры Памятник истории
Дата создания	1953 г.

Нормативно-правовой акт, на основании которого объект был принят на государственную охрану	Приказ Комнаследия РСО-Алания «О включении объекта культурного наследия регионального значения «Памятник советской архитектуры. Арх. Т.М. Бутаева. Литер А. 1953 г.», расположенного по адресу: Республика Северная Осетия- Алания, г. Владикавказ, ул. Горького, 37 / ул. Тамаева, 17, в Единый государственный реестр объектов культурного наследия (памятников истории и культуры) народов Российской Федерации» №260 от 11.12.2023 г.
Предмет охраны объекта	Приказ Комитета по охране и использованию объектов культурного наследия Республики Северная Осетия-Алания от 11.12.2023 № 262
Границы территории объекта	Приказ Комитета по охране и использованию объектов культурного наследия Республики Северная Осетия-Алания от 11.12.2023 № 261
Зоны охраны объекта	Не утверждены
Фотографическое изображение объекта культурного наследия из Единого государственного реестра объектов культурного наследия (памятников истории и культуры) народов Российской Федерации	
Местоположение объекта	
47.«Памятник архитектуры. Литер А, А-1, а-2»	
Объект	Памятник архитектуры. Литер А, А-1, а-2
Номер в реестре	152411427230005
Адресная информация	Республика Северная Осетия-Алания, г. Владикавказ, ул. Джанаева, 10 / ул. Баллаева, 16
Регион расположения	Республика Северная Осетия - Алания

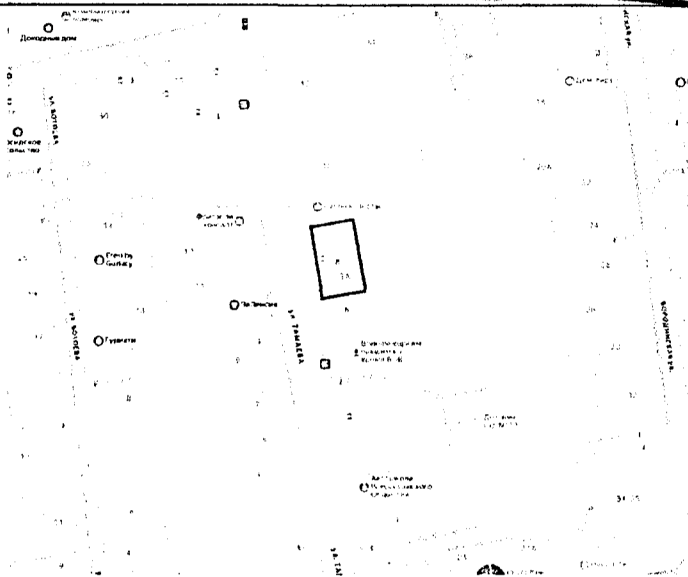
объекта	
Учетный номер	15-192394
Категория историко-культурного значения	Регионального значения
Вид объекта	Памятник
Общая видовая принадлежность	Памятник истории Памятник градостроительства и архитектуры
Дата создания	1900-е годы.
Нормативно-правовой акт, на основании которого объект был принят на государственную охрану	Приказ Комнаследия РСО-Алания «О включении объекта культурного наследия регионального значения «Памятник архитектуры. Литер А, А-1, а-2», расположенного по адресу: Республика Северная Осетия-Алания, г. Владикавказ, ул. Джанаева, 10 / ул. Баллаева, 16, в Единый государственный реестр объектов культурного наследия (памятников истории и культуры) народов Российской Федерации» №300 ОТ 11.09.2024 г.
Предмет охраны объекта	Приказ Комитета по охране и использованию объектов культурного наследия Республики Северная Осетия-Алания от 11.09.2024 № 302
Границы территории объекта	Приказ Комитета по охране и использованию объектов культурного наследия Республики Северная Осетия-Алания от 11.09.2024 № 301
Зоны охраны объекта	Не утверждены
Фотографическое изображение объекта культурного наследия из Единого государственного реестра объектов культурного наследия (памятников истории и культуры) народов Российской Федерации	

<p>Местоположение объекта</p>	
<p>48. «Особняк. 1909 г., арх. В.И. Грозмани»</p>	
<p>Объект</p>	<p>Особняк. 1909 г., арх. В.И. Грозмани</p>
<p>Номер в реестре</p>	<p>151711253170005</p>
<p>Адресная информация</p>	<p>Республика Северная Осетия-Алания, г. Владикавказ, ул. Тамаева, 8</p>
<p>Регион расположения объекта</p>	<p>Республика Северная Осетия - Алания</p>
<p>Учетный номер</p>	<p>15-159053</p>
<p>Категория историко- культурного значения</p>	<p>Регионального значения</p>
<p>Вид объекта</p>	<p>Памятник</p>
<p>Общая видовая принадлежность</p>	<p>Памятник градостроительства и архитектуры</p>
<p>Дата создания</p>	<p>1909 г.</p>
<p>Нормативно-правовой акт, на основании которого объект был принят на государственную охрану</p>	<p>Приказ Комитета по охране и использованию объектов культурного наследия Республики Северная Осетия-Алания №127 от 31.08.2017 г.</p>
<p>Предмет охраны объекта</p>	<p>Приказ Комнаследия РСО-Алания «Об утверждении предмета охраны объекта культурного наследия регионального значения «Особняк. 1909г., арх. В.И. Грозмани»» № 132 от 01.09.2017 г.</p>
<p>Границы территории объекта</p>	<p>Приказ Комнаследия РСО-Алания «Об утверждении границ территории объектов культурного наследия регионального значения, расположенных на территории г. Владикавказа Республики Северная Осетия-Алания» № 186 от 22.12.2021 г.</p>
<p>Зоны охраны объекта</p>	<p>Не утверждены</p>

Фотографическое изображение объекта культурного наследия из Единого государственного реестра объектов культурного наследия (памятников истории и культуры) народов Российской Федерации


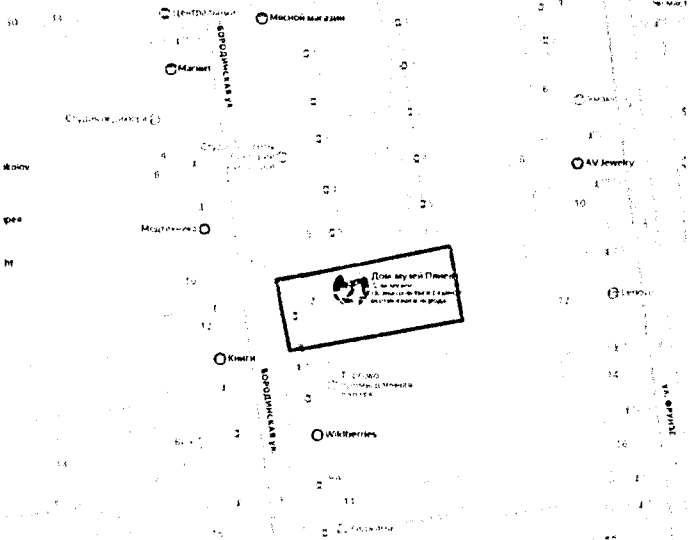


Местоположение объекта


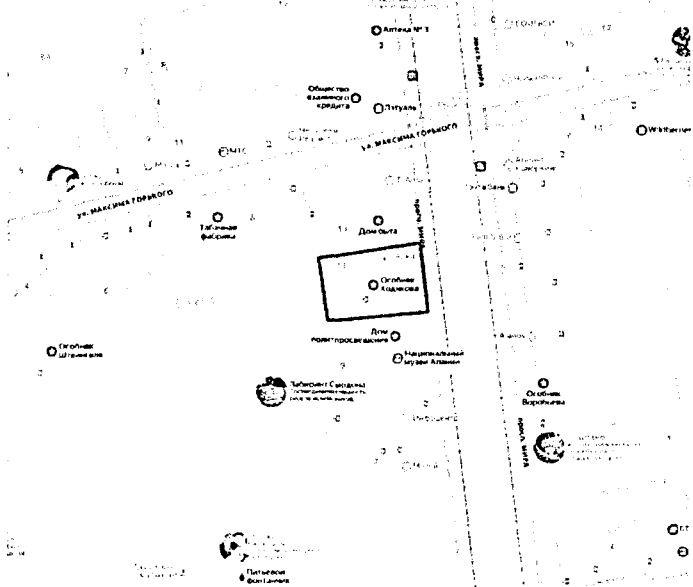



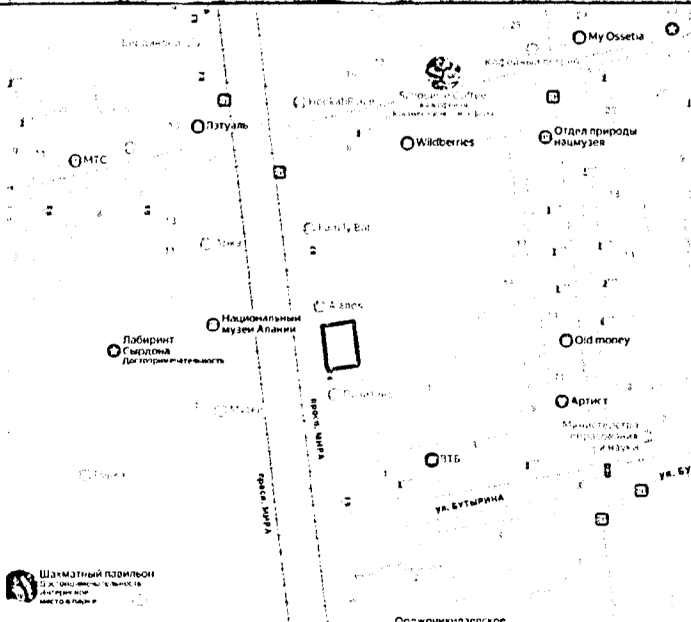
49. «Особняк Маневского. Дом-музей И.А. Плиева, который жил здесь в 1946-1978 гг.»


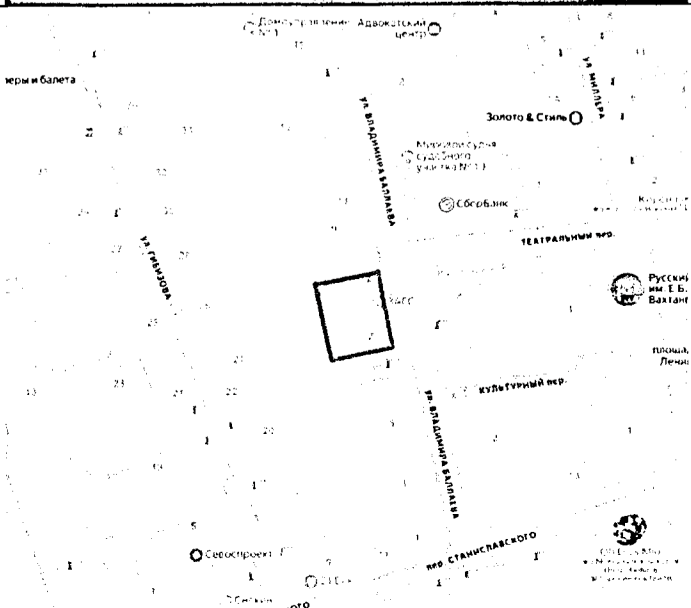
Объект	Особняк Маневского. Дом-музей И.А. Плиева, который жил здесь в 1946-1978 гг.
Номер в реестре	152211344990005
Адресная информация	Республика Северная Осетия-Алания, г. Владикавказ, ул. Бородинская, 7
Регион расположения объекта	Республика Северная Осетия - Алания
Учетный номер	15-181104
Категория историко-культурного значения	Регионального значения
Вид объекта	Памятник
Общая видовая принадлежность	Памятник истории
Дата создания	вторая половина XIX в.
Нормативно-правовой акт, на основании которого объект был принят на	Приказ Комнаследия РСО-Алания «О включении объекта культурного наследия регионального значения «Дом, в котором жил И.А. Плиев», расположенного по адресу: Республика Северная

государственную охрану	Осетия-Алания, г. Владикавказ, ул. Бородинская, 7, в Единый государственный реестр объектов культурного наследия (памятников истории и культуры) народов Российской Федерации» №14 от 13.01.2022 г.
Предмет охраны объекта	Приказ Комитета по охране и использованию объектов культурного наследия Республики Северная Осетия-Алания от №16 от 13.01.2022 г.
Границы территории объекта	Приказ Комитета по охране и использованию объектов культурного наследия Республики Северная Осетия-Алания от №15 от 13.01.2022 г.
Зоны охраны объекта	Не утверждены
Фотографическое изображение объекта культурного наследия из Единого государственного реестра объектов культурного наследия (памятников истории и культуры) народов Российской Федерации	
Местоположение объекта	
<p align="center">50.«Особняк купца Я. О. Ходякова, в котором с 1918 г. располагались военные, партийные, исполнительные органы советской власти, с 1966 г. - Северо-Осетинский республиканский музей краеведения - ныне Национальный музей. 1908 г. Литеры А и А1»</p>	
Объект	Особняк купца Я. О. Ходякова, в котором с 1918 г. располагались военные, партийные, исполнительные органы советской власти, с 1966 г. - Северо-Осетинский республиканский музей краеведения - ныне Национальный музей. 1908 г. Литеры А и А1

Номер в реестре	151911344900005
Адресная информация	Республика Северная Осетия-Алания, г. Владикавказ, пр. Мира, 11
Регион расположения объекта	Республика Северная Осетия - Алания
Учетный номер	15-171007
Категория историко- культурного значения	Регионального значения
Вид объекта	Памятник
Общая видовая принадлежность	Памятник истории Памятник градостроительства и архитектуры
Дата создания	1908 год
Нормативно-правовой акт, на основании которого объект был принят на государственную охрану	Приказ Комнаследия РСО-А "О включении объекта культурного наследия регионального значения «Особняк купца Я. О. Ходякова, в котором с 1918 г. располагались военные, партийные, исполнительные органы советской власти, с 1966 г. - Северо-Осетинский республиканский музей краеведения - ныне Национальный музей. 1908 г. Литеры А и А1», расположенного по адресу: Республика Северная Осетия-Алания, г. Владикавказ, пр. Мира, 11, в единый государственный реестр объектов культурного наследия (памятников истории и культуры) народов Российской Федерации" №57 от 09.04.2019 г.
Предмет охраны объекта	Приказ Комитета по охране и использованию объектов культурного наследия Республики Северная Осетия-Алания от №64 от 17.04.2019 г.
Границы территории объекта	Приказ Комнаследия РСО-А "Об утверждении границы территории объекта культурного наследия регионального значения «Особняк купца Я. О. Ходякова, в котором с 1918 г. располагались военные, партийные, исполнительные органы советской власти, с 1966г. - Северо-Осетинский республиканский музей краеведения - ныне Национальный музей. 1908. Литеры А и А1» № 67 от 17.04.2019 г.
Зоны охраны объекта	Не утверждены

<p>Фотографическое изображение объекта культурного наследия из Единого государственного реестра объектов культурного наследия (памятников истории и культуры) народов Российской Федерации</p>	
<p>Местоположение объекта</p>	
<p>51. «Особняк генерал-майора Белецкого. Литер А. 1887 г.»</p>	
<p>Объект</p>	<p>Особняк генерал-майора Белецкого. Литер А. 1887 г.</p>
<p>Номер в реестре</p>	<p>152311381090005</p>
<p>Адресная информация</p>	<p>Республика Северная Осетия-Алания, г. Владикавказ, пр. Мира, 6</p>
<p>Регион расположения объекта</p>	<p>Республика Северная Осетия - Алания</p>
<p>Учетный номер</p>	<p>15-186994</p>
<p>Категория историко-культурного значения</p>	<p>Регионального значения</p>
<p>Вид объекта</p>	<p>Памятник</p>
<p>Общая видовая принадлежность</p>	<p>Памятник истории</p>
<p>Дата создания</p>	<p>1887 г.</p>
<p>Нормативно-правовой акт, на основании которого объект был принят на государственную охрану</p>	<p>Приказ Комнаследия РСО-Алания «О включении объекта культурного наследия регионального значения «Особняк генерал-майора Белецкого. Литер А. 1887 г.», расположенного по адресу: Республика Северная Осетия-Алания, г. Владикавказ, пр. Мира, 6, в Единый государственный реестр объектов культурного наследия (памятников истории и</p>


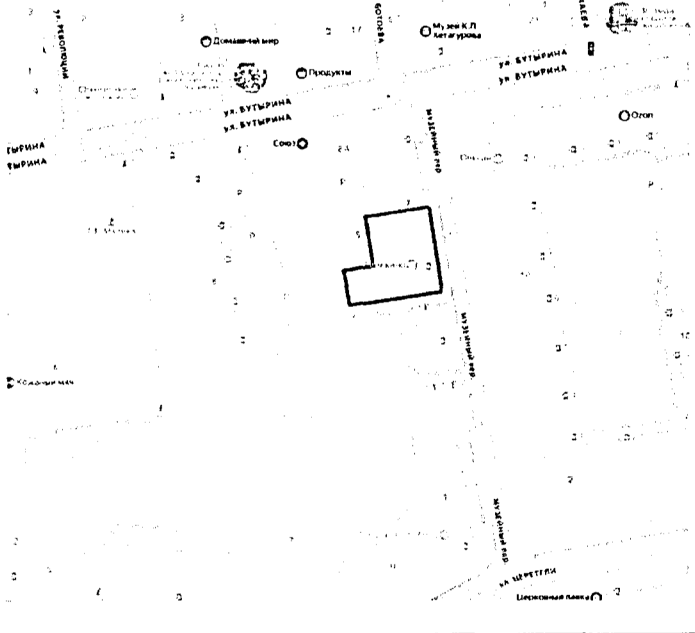
	культуры) народов Российской Федерации» №65 от 10.03.2023 г.
Предмет охраны объекта	Приказ Комитета по охране и использованию объектов культурного наследия Республики Северная Осетия-Алания от 10.03.2023 № 67
Границы территории объекта	Приказ Комитета по охране и использованию объектов культурного наследия Республики Северная Осетия-Алания от 10.03.2023 № 66
Зоны охраны объекта	Не утверждены
Фотографическое изображение объекта культурного наследия из Единого государственного реестра объектов культурного наследия (памятников истории и культуры) народов Российской Федерации	
Местоположение объекта	
52.«Особняк А.В.Замкового. 1905 г. Арх. В.В.Грозмани»	
Объект	Особняк А.В.Замкового. 1905 г. Арх. В.В. Грозмани
Номер в реестре	151711327520005
Адресная информация	Республика Северная Осетия-Алания, г. Владикавказ, ул. Баллаева, д. 7
Регион расположения объекта	Республика Северная Осетия - Алания
Учетный номер	15-158745
Категория историко-культурного значения	Регионального значения

Вид объекта	Памятник
Общая видовая принадлежность	Памятник градостроительства и архитектуры
Дата создания	1905 г.
Нормативно-правовой акт, на основании которого объект был принят на государственную охрану	Приказ Комитета по охране и использованию объектов культурного наследия Республики Северная Осетия-Алания №127 от 31.08.2017 г. Приказ Комнаследия РСО-Алания «О внесении изменений в приказ Комитета по охране и использованию объектов культурного наследия Республики Северная Осетия-Алания от 31.08.2017 № 127» №132 от 20.11.2018 г.
Предмет охраны объекта	Приказ Комнаследия РСО-Алания от 01.11.2017 г. № 134
Границы территории объекта	Приказ Комитета по охране и использованию объектов культурного наследия Республики Северная Осетия – Алания № 186 от «22» декабря 2021 г.
Зоны охраны объекта	Не утверждены
Фотографическое изображение объекта культурного наследия из Единого государственного реестра объектов культурного наследия (памятников истории и культуры) народов Российской Федерации	
Местоположение объекта	

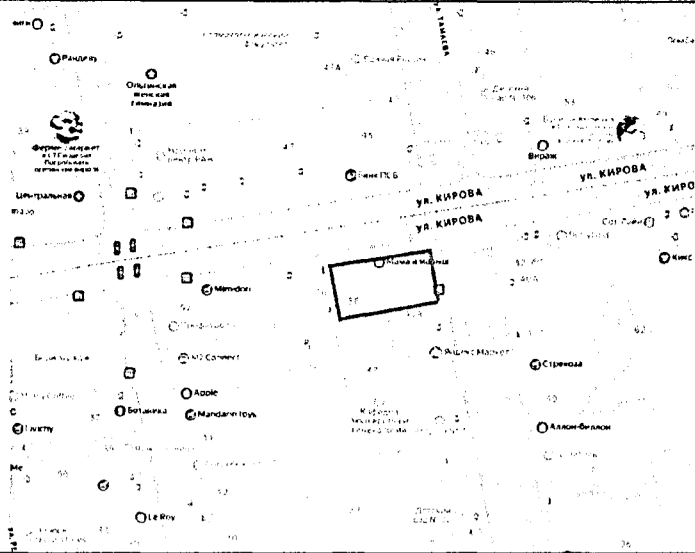
3. «Музей Терской области (позже – Северо-Кавказский музей краеведения, с

1966 г.- Музей осетинской литературы им. К.Л. Хетагурова). 1907-1914 гг., арх. И.В. Рябкин»	
Объект	Музей Терской области (позже – Северо-Кавказский музей краеведения, с 1966 г.- Музей осетинской литературы им. К.Л. Хетагурова). 1907-1914 гг., арх. И.В. Рябкин
Номер в реестре	151711344880005
Адресная информация	Республика Северная Осетия-Алания, г. Владикавказ, Музейный пер., д.3
Регион расположения объекта	Республика Северная Осетия - Алания
Учетный номер	15-158754
Категория историко-культурного значения	Регионального значения
Вид объекта	Памятник
Общая видовая принадлежность	Памятник градостроительства и архитектуры
Дата создания	1907-1914 гг.
Нормативно-правовой акт, на основании которого объект был принят на государственную охрану	Приказ Комитета по охране и использованию объектов культурного наследия Республики Северная Осетия-Алания №127 от 31.08.2017 г. Приказ Комнаследия РСО-Алания "О внесении изменений в приказ Комитета по охране и использованию объектов культурного наследия Республики Северная Осетия-Алания от 31.08.2017 № 127" №132 от 20.11.2018 г.
Предмет охраны объекта	Приказ Комнаследия РСО-А "Об утверждении предмета охраны объекта культурного наследия регионального значения «Музей Терской области (позже - Северо-Кавказский музей краеведения, с 1966 г. - Музей осетинской литературы им. К.Л. Хетагурова). 1907-1914гг., арх. И.В. Рябкин» № 130 от 01.09.2017 г.
Границы территории объекта	Приказ Комнаследия РСО-А "Об утверждении границы территории объекта культурного наследия регионального значения «Музей Терской области (позже - Северо-Кавказский музей краеведения, с 1966 г. - Музей осетинской литературы им. К.Л. Хетагурова). 1907-1914гг., арх. И.В. Рябкин» № 131 от 01.09.2017 г.
Зоны охраны объекта	Не утверждены


<p>Фотографическое изображение объекта культурного наследия из Единого государственного реестра объектов культурного наследия (памятников истории и культуры) народов Российской Федерации</p>	
<p>Местоположение объекта</p>	
<p>54. «Константиновское училище. Литер А, А-2. 1912 г.»</p>	
<p>Объект</p>	<p>Константиновское училище. Литер А, А-2. 1912 г.</p>
<p>Номер в реестре</p>	<p>152311393660005</p>
<p>Адресная информация</p>	<p>Республика Северная Осетия-Алания, г. Владикавказ, пер. Музейный, 5</p>
<p>Регион расположения объекта</p>	<p>Республика Северная Осетия - Алания</p>
<p>Учетный номер</p>	<p>15-187427</p>
<p>Категория историко-культурного значения</p>	<p>Регионального значения</p>
<p>Вид объекта</p>	<p>Памятник</p>
<p>Общая видовая принадлежность</p>	<p>Памятник истории</p>
<p>Дата создания</p>	<p>1912 г.</p>
<p>Нормативно-правовой акт, на основании которого объект был принят на государственную охрану</p>	<p>Приказ Комнаследия РСО-Алания «О включении объекта культурного наследия регионального значения «Константиновское училище. Литер А, А-2.1912 г.», расположенного по адресу: Республика Северная Осетия-Алания, г. Владикавказ, переулок Музейный, 5, в Единый государственный реестр</p>

	объектов культурного наследия (памятников истории и культуры) народов Российской Федерации» №103 от 28.04.2023 г.
Предмет охраны объекта	Приказ Комитета по охране и использованию объектов культурного наследия Республики Северная Осетия-Алания от 28.04.2023 № 104
Границы территории объекта	Приказ Комитета по охране и использованию объектов культурного наследия Республики Северная Осетия-Алания от 28.04.2023 № 105
Зоны охраны объекта	Не утверждены
Фотографическое изображение объекта культурного наследия из Единого государственного реестра объектов культурного наследия (памятников истории и культуры) народов Российской Федерации	
Местоположение объекта	
55. «Здание, в котором в разные годы находились: войсковой штаб Терского казачьего войска, Ольгинская женская школа, частная мужская прогимназия, Владикавказское политехническое общество.»	
Объект	Здание, в котором в разные годы находились: войсковой штаб Терского казачьего войска, Ольгинская женская школа, частная мужская прогимназия, Владикавказское политехническое общество.
Номер в реестре	152111344930005
Адресная информация	Республика Северная Осетия-Алания, г. Владикавказ, ул. Кирова, 58

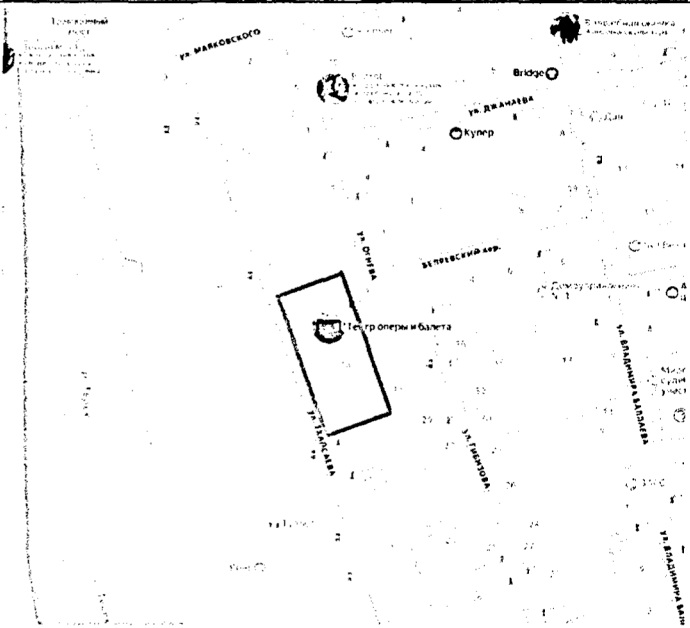
Регион расположения объекта	Республика Северная Осетия - Алания
Учетный номер	15-179768
Категория историко-культурного значения	Регионального значения
Вид объекта	Памятник
Общая видовая принадлежность	Памятник истории
Дата создания	Вторая половина XIX в.
Нормативно-правовой акт, на основании которого объект был принят на государственную охрану	Приказ Комнаследия РСО-Алания «О включении объекта культурного наследия регионального значения «Здание, в котором в разные годы находились: войсковой штаб Терского казачьего войска, Ольгинская женская школа, частная мужская прогимназия, Владикавказское политехническое общество», расположенного по адресу: Республика Северная Осетия-Алания, г. Владикавказ, ул. Кирова, 58, в Единый государственный реестр объектов культурного наследия (памятников истории и культуры) народов Российской Федерации» №132 от 22.10.2021 г.
Предмет охраны объекта	Приказ Комнаследия РСО-Алания № 134 от 22.10.2021 г.
Границы территории объекта	Приказ Комнаследия РСО-Алания № 133 от 22.10.2021 г.
Зоны охраны объекта	Не утверждены
Фотографическое изображение объекта культурного наследия из Единого государственного реестра объектов культурного наследия (памятников истории и культуры) народов Российской Федерации	

<p>Местоположение объекта</p>	
<p>56. «Здание Северо-Осетинского музыкально-драматического театра. Литер А, А-1, А-2. 1958 г. Арх. Т.М. Бутаева»</p>	
<p>Объект</p>	<p>Здание Северо-Осетинского музыкально-драматического театра. Литер А, А-1, А-2. 1958 г. Арх. Т.М. Бутаева</p>
<p>Номер в реестре</p>	<p>152411410980005</p>
<p>Адресная информация</p>	<p>Республика Северная Осетия-Алания, г. Владикавказ, ул. Тхапсаева, 18</p>
<p>Регион расположения объекта</p>	<p>Республика Северная Осетия - Алания</p>
<p>Учетный номер</p>	<p>15-190609</p>
<p>Категория историко-культурного значения</p>	<p>Регионального значения</p>
<p>Вид объекта</p>	<p>Памятник</p>
<p>Общая видовая принадлежность</p>	<p>Памятник истории Памятник градостроительства и архитектуры</p>
<p>Дата создания</p>	<p>1958 г.</p>
<p>Нормативно-правовой акт, на основании которого объект был принят на государственную охрану</p>	<p>Приказ Комнаследия РСО-Алания «О включении объекта культурного наследия регионального значения «Здание Северо-Осетинского музыкально-драматического театра. Литер А, А-1, А-2. 1958 г. Арх. Т.М. Бутаева», расположенного по адресу: Республика Северная Осетия-Алания, г. Владикавказ, ул. Тхапсаева, 18, в Единый государственный реестр объектов культурного наследия (памятников истории и культуры) народов Российской Федерации» №37 от 26.02.2024 г.</p>
<p>Предмет охраны объекта</p>	<p>Приказ Комнаследия РСО-Алания № 39 от 26.02.2024 г.</p>
<p>Границы территории объекта</p>	<p>Приказ Комнаследия РСО-Алания № 38 от 26.02.2024 г.</p>
<p>Зоны охраны объекта</p>	<p>Не утверждены</p>

Фотографическое изображение объекта культурного наследия из Единого государственного реестра объектов культурного наследия (памятников истории и культуры) народов Российской Федерации


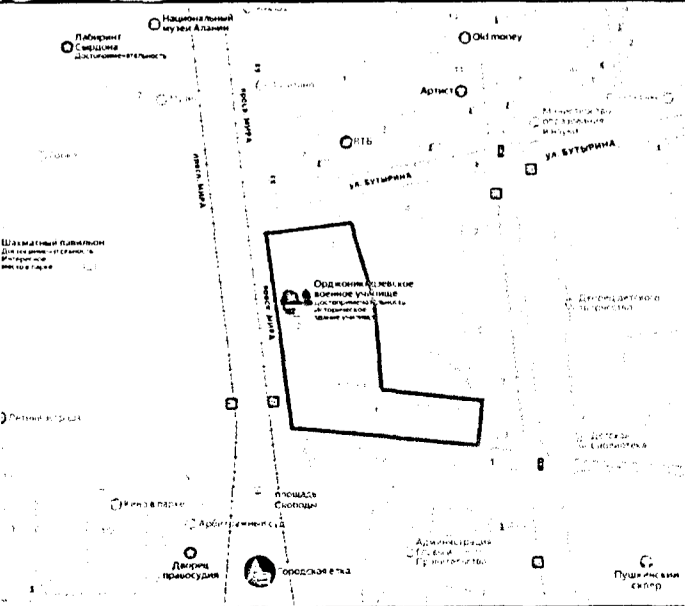



Местоположение объекта

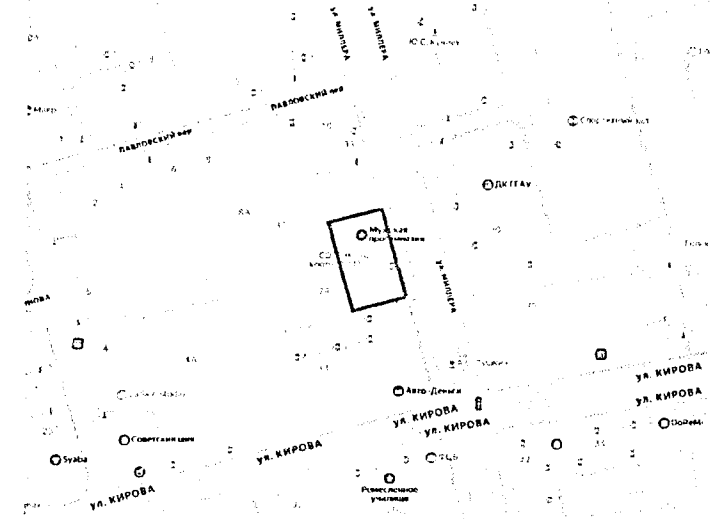



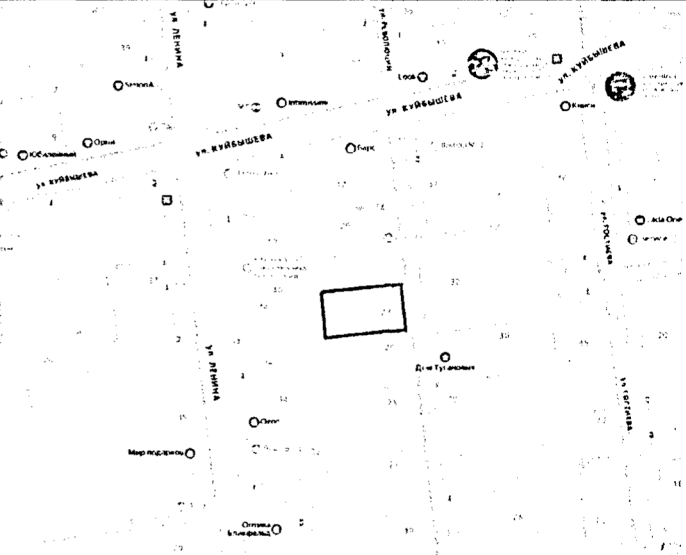
57. «Здание Орджоникидзевского военного училища пограничных и внутренних войск НКВД СССР. Памятник архитектуры. Литер А. 1937 г.»


Объект	Здание Орджоникидзевского военного училища пограничных и внутренних войск НКВД СССР. Памятник архитектуры. Литер А. 1937 г.
Номер в реестре	152111344810005
Адресная информация	Республика Северная Осетия-Алания, г. Владикавказ, пр. Мира / ул. Бутырина / ул. Церетели, 2/2/1-3
Регион расположения объекта	Республика Северная Осетия - Алания
Учетный номер	15-179817
Категория историко-культурного значения	Регионального значения
Вид объекта	Памятник
Общая видовая принадлежность	Памятник истории
Дата создания	1937 г.

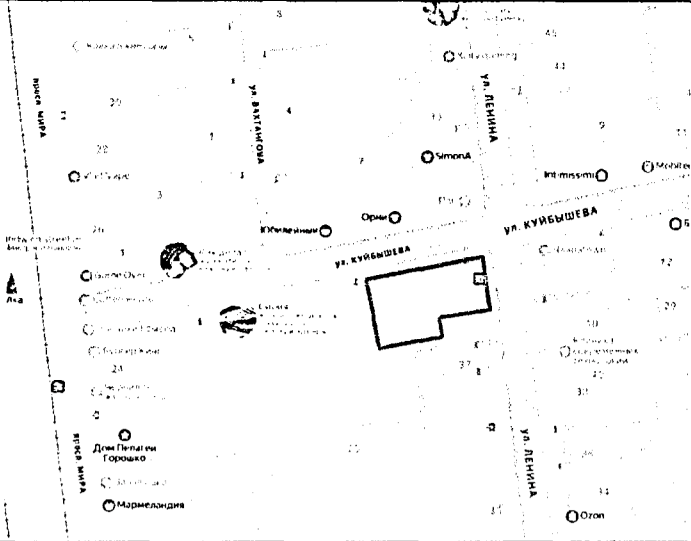
<p>Нормативно-правовой акт, на основании которого объект был принят на государственную охрану</p>	<p>Приказ Комнаследия РСО-Алания «О включении объекта культурного наследия регионального значения «Здание Орджоникидзевогo военного училища пограничных и внутренних войск НКВД СССР. Памятник архитектуры. Литер А. 1937 г.», расположенного по адресу: Республика Северная Осетия-Алания, г. Владикавказ, пр. Мира / ул. Бутырина / ул. Церетели, 2/2/1-3, в Единый государственный реестр объектов культурного наследия (памятников истории и культуры) народов Российской Федерации» №114 от 29.09.2021 г.</p>
<p>Предмет охраны объекта</p>	<p>Приказ Комнаследия РСО-Алания № 116 от 29.09.2021 г.</p>
<p>Границы территории объекта</p>	<p>Приказ Комнаследия РСО-Алания № 115 от 29.09.2021 г.</p>
<p>Зоны охраны объекта</p>	<p>Не утверждены</p>
<p>Фотографическое изображение объекта культурного наследия из Единого государственного реестра объектов культурного наследия (памятников истории и культуры) народов Российской Федерации</p>	
<p>Местоположение объекта</p>	
<p>58.«Жилой дом Н. Политовского. Литер А.»</p>	
<p>Объект</p>	<p>Жилой дом Н. Политовского. Литер А.</p>
<p>Номер в реестре</p>	<p>152211356630005</p>
<p>Адресная информация</p>	<p>Республика Северная Осетия-Алания, г. Владикавказ,</p>

	ул. акад. Миллера, 29
Регион расположения объекта	Республика Северная Осетия - Алания
Учетный номер	15-184395
Категория историко-культурного значения	Регионального значения
Вид объекта	Памятник
Общая видовая принадлежность	Памятник истории
Дата создания	1875 г.
Нормативно-правовой акт, на основании которого объект был принят на государственную охрану	Приказ Комнаследия РСО-Алания «О включении объекта культурного наследия регионального значения «Жилой дом Н. Политовского. Литер А.», расположенного по адресу: Республика Северная Осетия-Алания, г. Владикавказ, ул. акад. Миллера, 29, в Единый государственный реестр объектов культурного наследия (памятников истории и культуры) народов Российской Федерации» №149 от 02.09.2022 г.
Предмет охраны объекта	Приказ Комитета по охране и использованию объектов культурного наследия Республики Северная Осетия-Алания от 02.09.2022 № 151
Границы территории объекта	Приказ Комитета по охране и использованию объектов культурного наследия Республики Северная Осетия-Алания от 02.09.2022 № 150
Зоны охраны объекта	Не утверждены
Фотографическое изображение объекта культурного наследия из Единого государственного реестра объектов культурного наследия (памятников истории и культуры) народов Российской Федерации	

<p>Местоположение объекта</p>	
<p>59.«Доходный дом. Литеры А и Б»</p>	
<p>Объект</p>	<p>Доходный дом. Литеры А и Б</p>
<p>Номер в реестре</p>	<p>152211345000005</p>
<p>Адресная информация</p>	<p>Республика Северная Осетия-Алания, г. Владикавказ, ул. Революции, 27</p>
<p>Регион расположения объекта</p>	<p>Республика Северная Осетия - Алания</p>
<p>Учетный номер</p>	<p>15-181139</p>
<p>Категория историко-культурного значения</p>	<p>Регионального значения</p>
<p>Вид объекта</p>	<p>Памятник</p>
<p>Общая видовая принадлежность</p>	<p>Памятник истории</p>
<p>Дата создания</p>	<p>1910 г.</p>
<p>Нормативно-правовой акт, на основании которого объект был принят на государственную охрану</p>	<p>Приказ Комнаследия РСО-Алания «О включении объекта культурного наследия регионального значения «Доходный дом. Литеры А и Б», расположенного по адресу: Республика Северная Осетия-Алания, г. Владикавказ, ул. Революции, 27, в Единый государственный реестр объектов культурного наследия (памятников истории и культуры) народов Российской Федерации» №35 от 25.01.2022 г.</p>
<p>Предмет охраны объекта</p>	<p>Приказ Комитета по охране и использованию объектов культурного наследия Республики Северная Осетия-Алания от 25.01.2022 № 37</p>
<p>Границы территории объекта</p>	<p>Приказ Комитета по охране и использованию объектов культурного наследия Республики Северная Осетия-Алания от 25.01.2022 № 36</p>
<p>Зоны охраны объекта</p>	<p>Не утверждены</p>

<p>Фотографическое изображение объекта культурного наследия из Единого государственного реестра объектов культурного наследия (памятников истории и культуры) народов Российской Федерации</p>	
<p>Местоположение объекта</p>	
<p>60.«Доходный дом. Литер Д, Д-1»</p>	
<p>Объект</p>	<p>Доходный дом. Литер Д, Д-1</p>
<p>Номер в реестре</p>	<p>152211356690005</p>
<p>Адресная информация</p>	<p>Республика Северная Осетия-Алания, г. Владикавказ, ул. Куйбышева, здание 4, строения 5, 6</p>
<p>Регион расположения объекта</p>	<p>Республика Северная Осетия - Алания</p>
<p>Учетный номер</p>	<p>15-184410</p>
<p>Категория историко-культурного значения</p>	<p>Регионального значения</p>
<p>Вид объекта</p>	<p>Памятник</p>
<p>Общая видовая принадлежность</p>	<p>Памятник истории</p>
<p>Дата создания</p>	<p>1880 г.</p>
<p>Нормативно-правовой акт, на основании которого объект был принят на государственную охрану</p>	<p>Приказ Комнаследия РСО-Алания «О включении объекта культурного наследия регионального значения «Доходный дом. Литер Д, Д-1», расположенного по адресу: Республика Северная Осетия-Алания, г. Владикавказ, ул. Куйбышева, 6 / ул. Ленина, 37, в Единый государственный реестр</p>

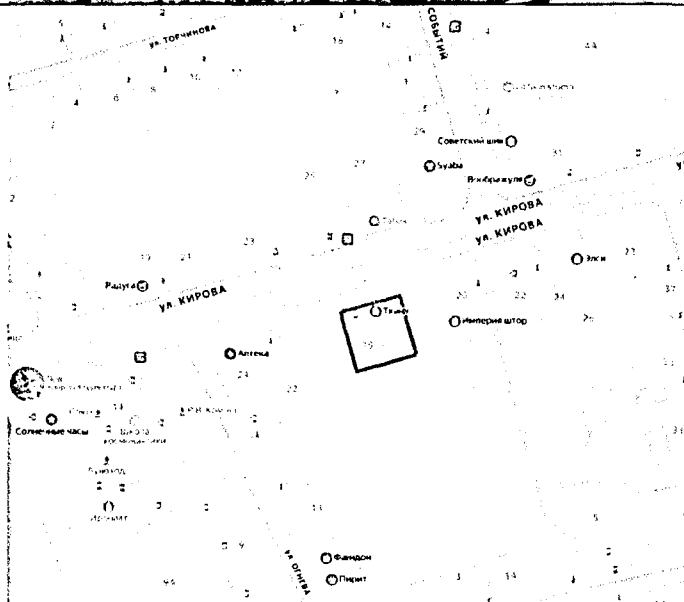
	<p>объектов культурного наследия (памятников истории и культуры) народов Российской Федерации» №193 от 12.10.2022 г.</p>
<p>Предмет охраны объекта</p>	<p>Приказ Комнаследия РСО-Алания «Об утверждении предмета охраны объекта культурного наследия регионального значения «Доходный дом. Литер Д, Д-1», расположенного по адресу: Республика Северная Осетия- Алания, г. Владикавказ, ул. Куйбышева, 6 / ул. Ленина, 37» № 195 от 12.10.2022 г.</p>
<p>Границы территории объекта</p>	<p>Приказ Комнаследия РСО-Алания «Об утверждении границы территории объекта культурного наследия регионального значения «Доходный дом. Литер Д, Д-1», расположенного по адресу. Республика Северная Осетия- Алания, г. Владикавказ, ул. Куйбышева, 6 / ул. Ленина, 37» № 194 от 12.10.2022 г.</p>
<p>Зоны охраны объекта</p>	<p>Не утверждены</p>
<p>Фотографическое изображение объекта культурного наследия из Единого государственного реестра объектов культурного наследия (памятников истории и культуры) народов Российской Федерации</p>	

<p>Местоположение объекта</p>	
<p>61. «Доходный дом. Литер А. 1915 г.»</p>	
<p>Объект</p>	<p>Доходный дом. Литер А. 1915 г.</p>
<p>Номер в реестре</p>	<p>152311394060005</p>
<p>Адресная информация</p>	<p>Республика Северная Осетия-Алания, г. Владикавказ, ул. Кирова, 18</p>
<p>Регион расположения объекта</p>	<p>Республика Северная Осетия - Алания</p>
<p>Учетный номер</p>	<p>15-188859</p>
<p>Категория историко-культурного значения</p>	<p>Регионального значения</p>
<p>Вид объекта</p>	<p>Памятник</p>
<p>Общая видовая принадлежность</p>	<p>Памятник истории Памятник градостроительства и архитектуры</p>
<p>Дата создания</p>	<p>1915 г.</p>
<p>Нормативно-правовой акт, на основании которого объект был принят на государственную охрану</p>	<p>Приказ Комнаследия РСО-Алания «О включении объекта культурного наследия регионального значения «Доходный дом. Литер А. 1915 г.», расположенного по адресу: Республика Северная Осетия-Алания, г. Владикавказ, ул. Кирова, 18, в Единый государственный реестр объектов культурного наследия (памятников истории и культуры) народов Российской Федерации» №199 от 20.09.2023 г.</p>
<p>Предмет охраны объекта</p>	<p>Приказ Комитета по охране и использованию объектов культурного наследия Республики Северная Осетия-Алания от 20.09.2023 № 201</p>
<p>Границы территории объекта</p>	<p>Приказ Комитета по охране и использованию объектов культурного наследия Республики Северная Осетия-Алания от 20.09.2023 № 200</p>
<p>Зоны охраны объекта</p>	<p>Не утверждены</p>

Фотографическое изображение объекта культурного наследия из Единого государственного реестра объектов культурного наследия (памятников истории и культуры) народов Российской Федерации


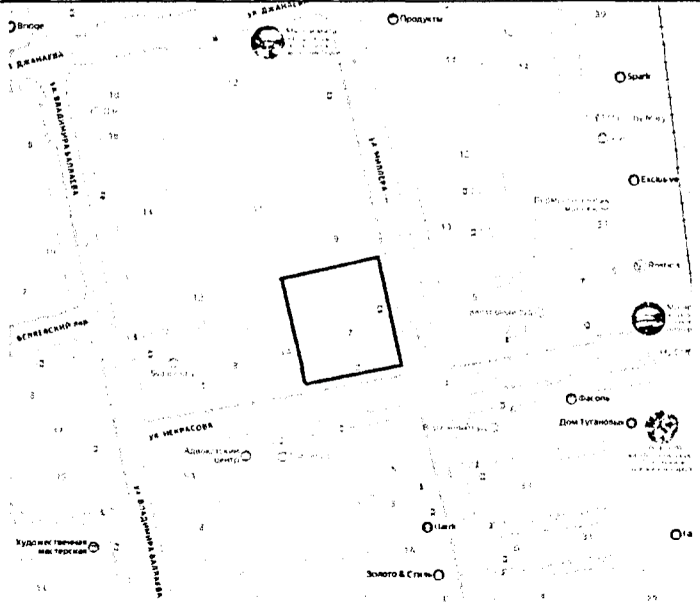



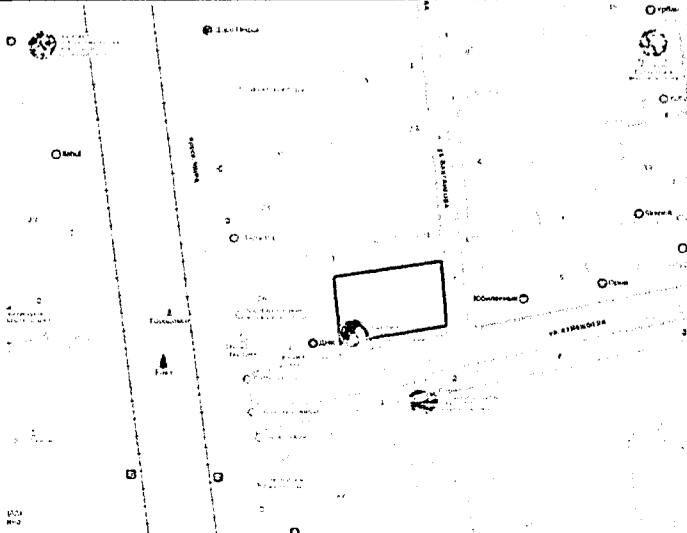
Местоположение объекта




62. «Доходный дом. Литер А. 1910 г.»

Объект	Доходный дом. Литер А. 1910 г.
Номер в реестре	152411415130005
Адресная информация	Республика Северная Осетия-Алания, г. Владикавказ, ул. акад. Миллера, 7 / ул. Некрасова, 3
Регион расположения объекта	Республика Северная Осетия - Алания
Учетный номер	15-190884
Категория историко-культурного значения	Регионального значения
Вид объекта	Памятник
Общая видовая принадлежность	Памятник истории Памятник градостроительства и архитектуры
Дата создания	1910 г.
Нормативно-правовой акт, на основании которого объект был принят на государственную охрану	Приказ Комнаследия РСО-Алания «О включении объекта культурного наследия регионального значения «Доходный дом. Литер А. 1910 г.», расположенного по адресу: Республика Северная Осетия-Алания,

	г. Владикавказ, ул. акад. Миллера, 7 / ул. Некрасова, 3, в Единый государственный реестр объектов культурного наследия (памятников истории и культуры) народов Российской Федерации» №95 от 25.03.2024 г.
Предмет охраны объекта	Приказ Комитета по охране и использованию объектов культурного наследия Республики Северная Осетия-Алания от 25.03.2024 № 97
Границы территории объекта	Приказ Комитета по охране и использованию объектов культурного наследия Республики Северная Осетия-Алания от 25.03.2024 № 96
Зоны охраны объекта	Не утверждены
Фотографическое изображение объекта культурного наследия из Единого государственного реестра объектов культурного наследия (памятников истории и культуры) народов Российской Федерации	
Местоположение объекта	
63.«Доходный дом. Литер А, А-1»	
Объект	Доходный дом. Литер А, А-1
Номер в реестре	152311381110005
Адресная информация	Республика Северная Осетия-Алания, г. Владикавказ, ул. Куйбышева, 3 / ул. Вахтангова, 1
Регион расположения объекта	Республика Северная Осетия - Алания
Учетный номер	15-186786

Категория историко-культурного значения	Регионального значения
Вид объекта	Памятник
Общая видовая принадлежность	Памятник истории
Дата создания	1895 г.
Нормативно-правовой акт, на основании которого объект был принят на государственную охрану	Приказ Комнаследия РСО-Алания «О включении объекта культурного наследия регионального значения «Доходный дом. Литер А, А-1», расположенного по адресу: Республика Северная Осетия-Алания, г. Владикавказ, ул. Куйбышева, 3 / ул. Вахтангова, 1, в Единый государственный реестр объектов культурного наследия (памятников истории и культуры) народов Российской Федерации» №35 от 13.02.2023 г.
Предмет охраны объекта	Приказ Комитета по охране и использованию объектов культурного наследия Республики Северная Осетия-Алания от 13.02.2023 № 37
Границы территории объекта	Приказ Комитета по охране и использованию объектов культурного наследия Республики Северная Осетия-Алания от 13.02.2023 № 36
Зоны охраны объекта	Не утверждены
Фотографическое изображение объекта культурного наследия из Единого государственного реестра объектов культурного наследия (памятников истории и культуры) народов Российской Федерации	
Местоположение объекта	

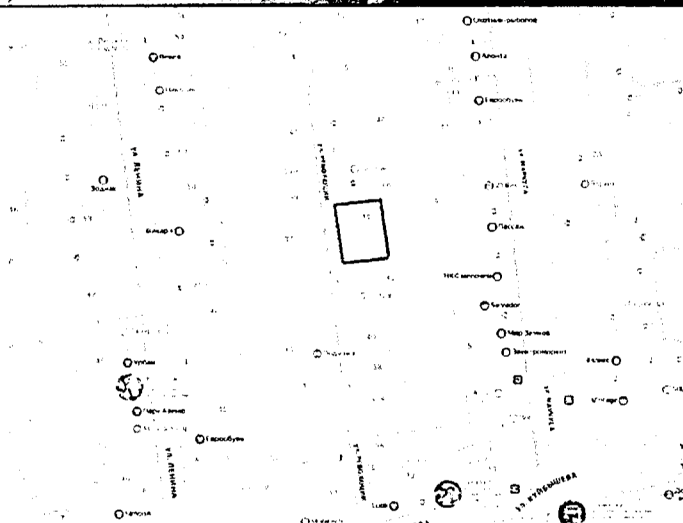
64.«Доходный дом. Литер А»	
Объект	Доходный дом. Литер А
Номер в реестре	152211344960005
Адресная информация	Республика Северная Осетия-Алания, г. Владикавказ, ул. Никитина, 18 / ул. Миллера, 22
Регион расположения объекта	Республика Северная Осетия - Алания
Учетный номер	15-181150
Категория историко- культурного значения	Регионального значения
Вид объекта	Памятник
Общая видовая принадлежность	Памятник истории
Дата создания	1900 г.
Нормативно-правовой акт, на основании которого объект был принят на государственную охрану	Приказ Комнаследия РСО-Алания «О включении объекта культурного наследия регионального значения «Доходный дом. Литер А», расположенного по адресу: Республика Северная Осетия-Алания, г. Владикавказ, ул. Никитина, 18 / ул. Миллера, 22, в Единый государственный реестр объектов культурного наследия (памятников истории и культуры) народов Российской Федерации» №41 от 08.02.2022 г.
Предмет охраны объекта	Приказ Комитета по охране и использованию объектов культурного наследия Республики Северная Осетия-Алания от 08.02.2022 № 43
Границы территории объекта	Приказ Комитета по охране и использованию объектов культурного наследия Республики Северная Осетия-Алания от 08.02.2022 № 42
Зоны охраны объекта	Не утверждены
Фотографическое изображение объекта культурного наследия из Единого государственного реестра объектов культурного наследия (памятников истории и культуры) народов Российской Федерации	

<p>Местоположение объекта</p>	
<p>65.«Доходный дом. 1911 г. Литер А»</p>	
<p>Объект</p>	<p>Доходный дом. 1911 г. Литер А</p>
<p>Номер в реестре</p>	<p>152311381100005</p>
<p>Адресная информация</p>	<p>Республика Северная Осетия-Алания, г. Владикавказ, ул. Революции, 44</p>
<p>Регион расположения объекта</p>	<p>Республика Северная Осетия - Алания</p>
<p>Учетный номер</p>	<p>15-187198</p>
<p>Категория историко- культурного значения</p>	<p>Регионального значения</p>
<p>Вид объекта</p>	<p>Памятник</p>
<p>Общая видовая принадлежность</p>	<p>Памятник истории</p>
<p>Дата создания</p>	<p>1911 г.</p>
<p>Нормативно-правовой акт, на основании которого объект был принят на государственную охрану</p>	<p>Приказ Комнаследия РСО-Алания «О включении объекта культурного наследия регионального значения «Доходный дом. 1911 г. Литер А», расположенного по адресу: Республика Северная Осетия-Алания, г. Владикавказ, ул. Революции, 44, в Единый государственный реестр объектов культурного наследия (памятников истории и культуры) народов Российской Федерации» №73 от 27.03.2023 г.</p>
<p>Предмет охраны объекта</p>	<p>Приказ Комитета по охране и использованию объектов культурного наследия Республики Северная Осетия-Алания от 27.03.2023 № 75</p>
<p>Границы территории объекта</p>	<p>Приказ Комитета по охране и использованию объектов культурного наследия Республики Северная Осетия-Алания от 27.03.2023 № 74</p>
<p>Зоны охраны объекта</p>	<p>Не утверждены</p>

Фотографическое изображение объекта культурного наследия из Единого государственного реестра объектов культурного наследия (памятников истории и культуры) народов Российской Федерации




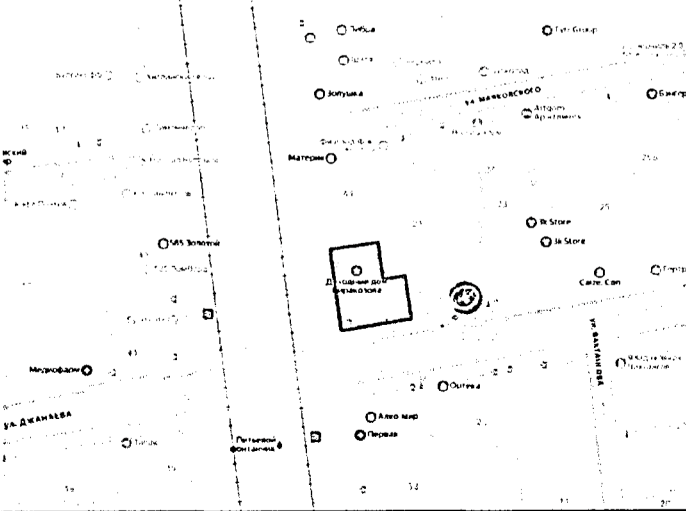
Местоположение объекта



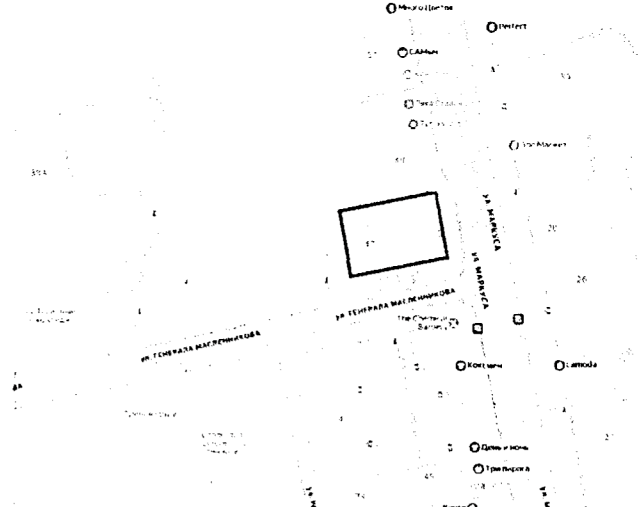
66.«Доходный дом Я.И. Славко. Литер А, а, а-1. 1885 г.»


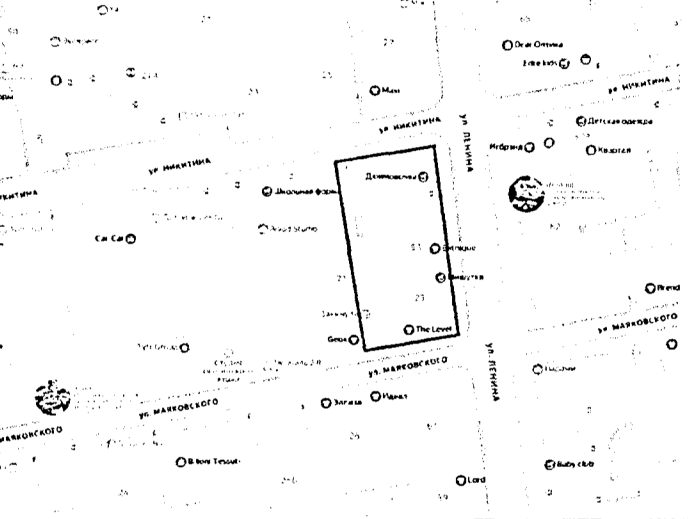
Объект	Доходный дом Я.И. Славко. Литер А, а, а-1. 1885 г.
Номер в реестре	152311392600005
Адресная информация	Республика Северная Осетия - Алания, г. Владикавказ, ул. Тамаева, 37
Регион расположения объекта	Республика Северная Осетия - Алания
Учетный номер	15-188754
Категория историко-культурного значения	Регионального значения
Вид объекта	Памятник
Общая видовая принадлежность	Памятник истории Памятник градостроительства и архитектуры
Дата создания	1885 г.
Нормативно-правовой акт, на основании которого объект был принят на государственную охрану	Приказ Комнаследия РСО-Алания «О включении объекта культурного наследия регионального значения «Доходный дом Я.И. Славко. Литер А, а, а-1.1885 г.», расположенного по адресу: Республика Северная Осетия - Алания, г. Владикавказ, ул. Тамаева, 37, в Единый государственный реестр объектов культурного наследия (памятников истории и культуры) народов Российской Федерации» №190


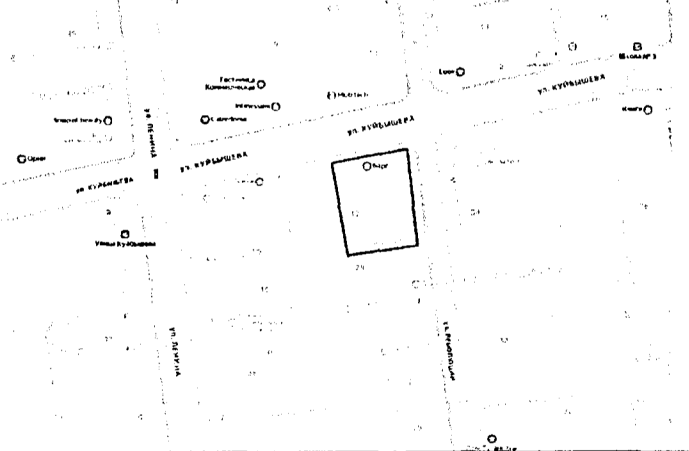
	от 07.09.2023 г.
Предмет охраны объекта	Приказ Комитета по охране и использованию объектов культурного наследия Республики Северная Осетия-Алания от 07.09.2023 № 192
Границы территории объекта	Приказ Комитета по охране и использованию объектов культурного наследия Республики Северная Осетия-Алания от 07.09.2023 № 191
Зоны охраны объекта	Не утверждены
Фотографическое изображение объекта культурного наследия из Единого государственного реестра объектов культурного наследия (памятников истории и культуры) народов Российской Федерации	
Местоположение объекта	
67.«Доходный дом С.М. Киракозова. Памятник архитектуры. Литер А»	
Объект	Доходный дом С.М. Киракозова. Памятник архитектуры. Литер А
Номер в реестре	152211356640005
Адресная информация	Республика Северная Осетия-Алания, г. Владикавказ, пр. Мира, 42 / ул. Джанаева, 19
Регион расположения объекта	Республика Северная Осетия - Алания
Учетный номер	15-184001
Категория историко-культурного значения	Регионального значения
Вид объекта	Памятник
Общая видовая принадлежность	Памятник истории


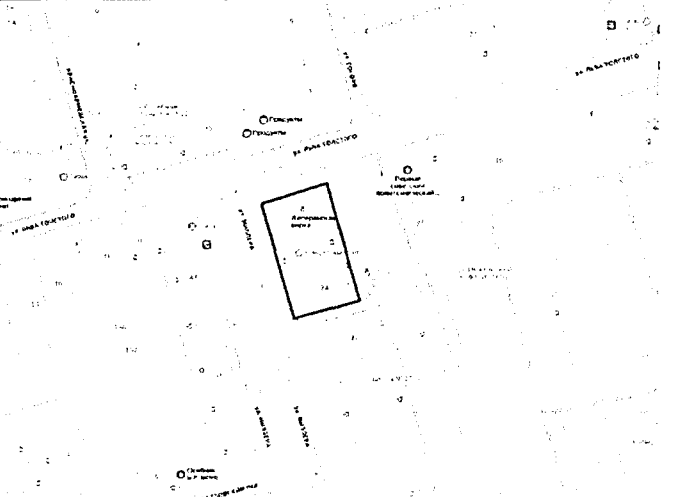
Дата создания	1885 г.
Нормативно-правовой акт, на основании которого объект был принят на государственную охрану	Приказ Комнаследия РСО-Алания «О включении объекта культурного наследия регионального значения «Доходный дом С.М. Киракозова. Памятник архитектуры. Литер А», расположенного по адресу: Республика Северная Осетия- Алания, г. Владикавказ, пр. Мира, 42 / ул. Джанаева, 19, в Единый государственный реестр объектов культурного наследия (памятников истории и культуры) народов Российской Федерации» №122 от 22.07.2022 г.
Предмет охраны объекта	Приказ Комитета по охране и использованию объектов культурного наследия Республики Северная Осетия-Алания от 27.07.2022 № 124
Границы территории объекта	Приказ Комитета по охране и использованию объектов культурного наследия Республики Северная Осетия-Алания от 22.07.2022 № 123
Зоны охраны объекта	Не утверждены
Фотографическое изображение объекта культурного наследия из Единого государственного реестра объектов культурного наследия (памятников истории и культуры) народов Российской Федерации	
Местоположение объекта	
68. «Здание горнопромышленного и химического общества «Алагир»»	
Объект	Здание горнопромышленного и химического общества «Алагир»
Номер в реестре	-
Адресная информация	Республика Северная Осетия-Алания, г. Владикавказ,


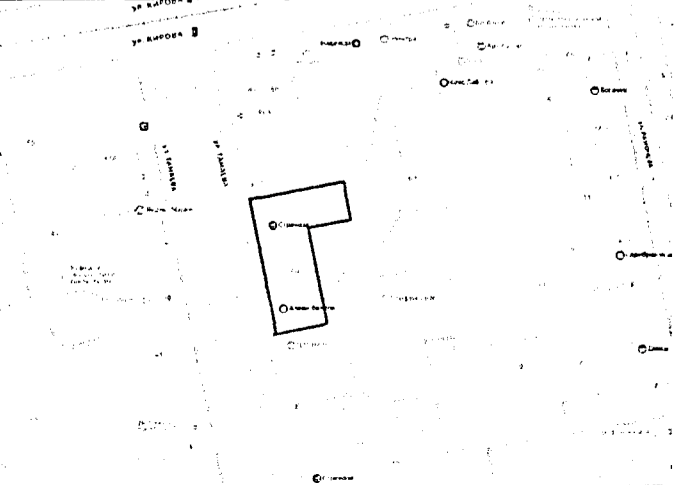
	ул. Маркуса, 47 / ул. ген. Масленникова, 11
Регион расположения объекта	Республика Северная Осетия - Алания
Учетный номер	-
Категория историко-культурного значения	Регионального значения
Вид объекта	Памятник
Общая видовая принадлежность	-
Дата создания	1903-1904 гг.
Нормативно-правовой акт, на основании которого объект был принят на государственную охрану	Приказ Комитета по охране и использованию объектов культурного наследия Республики Северная Осетия-Алания от 26.11.2025 № 355 "О включении объекта культурного наследия регионального значения "Здание горнопромышленного и химического общества "Алагир", расположенного по адресу: Республика Северная Осетия-Алания, г. Владикавказ, ул. Маркуса, 47 / ул. ген. Масленникова, 11, в Единый государственный реестр объектов культурного наследия (памятников истории и культуры) народов Российской Федерации"
Предмет охраны объекта	Приказ Комитета по охране и использованию объектов культурного наследия Республики Северная Осетия-Алания от 26.11.2025 № 357
Границы территории объекта	Приказ Комитета по охране и использованию объектов культурного наследия Республики Северная Осетия-Алания от 26.11.2025 № 356
Зоны охраны объекта	Не утверждены
Фотографическое изображение объекта культурного наследия из Единого государственного реестра объектов культурного наследия (памятников истории и культуры) народов Российской Федерации	-

<p>Местоположение объекта</p>	
<p>69.«Памятник архитектуры, нач. XX в. Литер А, А-1, А-2»</p>	
<p>Объект</p>	<p>Памятник архитектуры, нач. XX в. Литер А, А-1, А-2</p>
<p>Номер в реестре</p>	<p>152511435410005</p>
<p>Адресная информация</p>	<p>Республика Северная Осетия-Алания, г. Владикавказ, ул. Ленина, 63 / ул. Маяковского, 23 / ул. Никитина, 28</p>
<p>Регион расположения объекта</p>	<p>Республика Северная Осетия - Алания</p>
<p>Учетный номер</p>	<p>15-193699</p>
<p>Категория историко-культурного значения</p>	<p>Регионального значения</p>
<p>Вид объекта</p>	<p>Памятник</p>
<p>Общая видовая принадлежность</p>	<p>Памятник градостроительства и архитектуры Памятник истории</p>
<p>Дата создания</p>	<p>начало XX в.</p>
<p>Нормативно-правовой акт, на основании которого объект был принят на государственную охрану</p>	<p>Приказ Комнаследия РСО-Алания «О включении объекта культурного наследия регионального значения «Памятник архитектуры, нач. XX в. Литер А, А-1, А-2», расположенного по адресу: Республика Северная Осетия-Алания, г. Владикавказ, ул. Ленина, 63 / ул. Маяковского, 23 / ул. Никитина, 28, в Единый государственный реестр объектов культурного наследия (памятников истории и культуры) народов Российской Федерации» № 7 от 27.01.2025 г.</p>
<p>Предмет охраны объекта</p>	<p>Приказ Комитета по охране и использованию объектов культурного наследия Республики Северная Осетия-Алания от 27.01.2025 № 9</p>
<p>Границы территории объекта</p>	<p>Приказ Комитета по охране и использованию объектов культурного наследия Республики Северная Осетия-Алания от 27.01.2025 № 8</p>
<p>Зоны охраны объекта</p>	<p>Не утверждены</p>

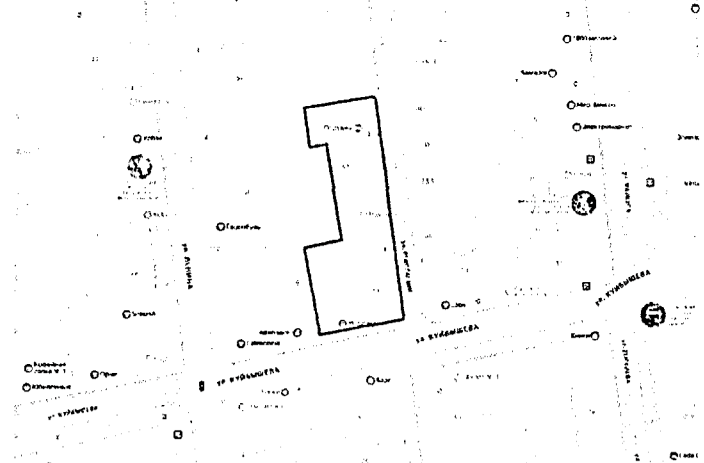
<p>Фотографическое изображение объекта культурного наследия из Единого государственного реестра объектов культурного наследия (памятников истории и культуры) народов Российской Федерации</p>	
<p>Местоположение объекта</p>	
<p>70. «Памятник архитектуры. Литер А, А-1, а»</p>	
<p>Объект</p>	<p>Памятник архитектуры. Литер А, А-1, а</p>
<p>Номер в реестре</p>	<p>152511435390005</p>
<p>Адресная информация</p>	<p>Республика Северная Осетия-Алания, г. Владикавказ, ул. Куйбышева, 12</p>
<p>Регион расположения объекта</p>	<p>Республика Северная Осетия - Алания</p>
<p>Учетный номер</p>	<p>15-193710</p>
<p>Категория историко-культурного значения</p>	<p>Регионального значения</p>
<p>Вид объекта</p>	<p>Памятник</p>
<p>Общая видовая принадлежность</p>	<p>Памятник градостроительства и архитектуры Памятник истории</p>
<p>Дата создания</p>	<p>1903 г.</p>
<p>Нормативно-правовой акт, на основании которого объект был принят на государственную охрану</p>	<p>Приказ Комнаследия РСО-Алания «О включении объекта культурного наследия регионального значения «Памятник архитектуры. Литер А, А-1, а», расположенного по адресу: Республика Северная Осетия-Алания, г. Владикавказ, ул. Куйбышева, 12, в Единый государственный реестр объектов культурного наследия (памятников истории и</p>

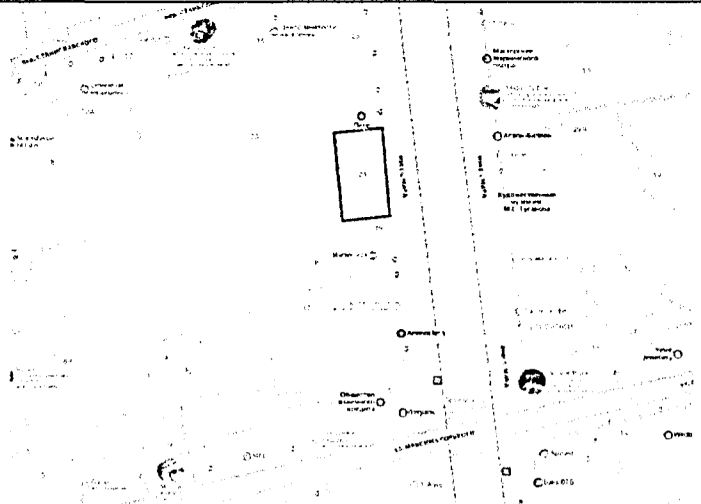
	культуры) народов Российской Федерации» №11 от 27.01.2025 г.
Предмет охраны объекта	Приказ Комитета по охране и использованию объектов культурного наследия Республики Северная Осетия-Алания от 27.01.2025 № 13
Границы территории объекта	Приказ Комитета по охране и использованию объектов культурного наследия Республики Северная Осетия-Алания от 27.01.2025 № 11
Зоны охраны объекта	Не утверждены
Фотографическое изображение объекта культурного наследия из Единого государственного реестра объектов культурного наследия (памятников истории и культуры) народов Российской Федерации	
Местоположение объекта	
71.«Немецкая (лютеранская) кирха»	
Объект	Немецкая (лютеранская) кирха
Номер в реестре	152511444420005
Адресная информация	Республика Северная Осетия-Алания, г. Владикавказ, ул. акад. Миллера, 34 / ул. Л. Толстого, 22
Регион расположения объекта	Республика Северная Осетия - Алания
Учетный номер	15-195797
Категория историко-культурного значения	Регионального значения
Вид объекта	Памятник
Общая видовая принадлежность	Памятник градостроительства и архитектуры
Дата создания	1910 - 1911 годы


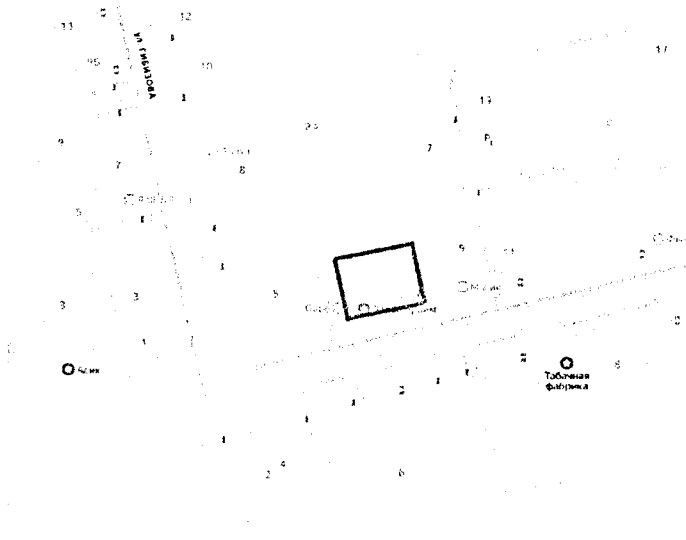
Нормативно-правовой акт, на основании которого объект был принят на государственную охрану	Приказ Комнаследия РСО-Алания «О включении объекта культурного наследия регионального значения «Немецкая (лютеранская) кирха», расположенного по адресу: Республика Северная Осетия-Алания, г. Владикавказ, ул. акад. Миллера, 34 / ул. Л. Толстого, 22, в Единый государственный реестр объектов культурного наследия (памятников истории и культуры) народов Российской Федерации» №169 от 17.07.2025 г.
Предмет охраны объекта	Приказ Комитета по охране и использованию объектов культурного наследия Республики Северная Осетия-Алания от 17.07.2025 № 171
Границы территории объекта	Приказ Комитета по охране и использованию объектов культурного наследия Республики Северная Осетия-Алания от 17.07.2025 № 170
Зоны охраны объекта	Не утверждены
Фотографическое изображение объекта культурного наследия из Единого государственного реестра объектов культурного наследия (памятников истории и культуры) народов Российской Федерации	
Местоположение объекта	
72.«Редакция и типография газеты «Терские ведомости»»	
Объект	Редакция и типография газеты «Терские ведомости»
Номер в реестре	152511444430005
Адресная информация	Республика Северная Осетия-Алания, г. Владикавказ, ул. Тамаева, 40, Литер А
Регион расположения	Республика Северная Осетия - Алания


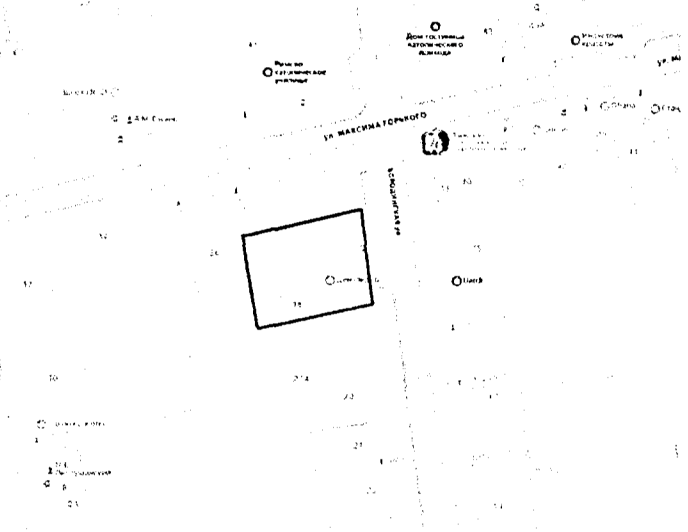
объекта	
Учетный номер	15-195805
Категория историко-культурного значения	Регионального значения
Вид объекта	Памятник
Общая видовая принадлежность	Памятник градостроительства и архитектуры
Дата создания	вторая половина XIX века
Нормативно-правовой акт, на основании которого объект был принят на государственную охрану	Приказ Комнаследия РСО-Алания «О включении объекта культурного наследия регионального значения «Редакция и типография газеты «Терские ведомости», расположенного по адресу: Республика Северная Осетия-Алания, г. Владикавказ, ул. Тамаева, 40, Литер А в Единый государственный реестр объектов культурного наследия (памятников истории и культуры) народов Российской Федерации» от 21.07.2025 г. №175
Предмет охраны объекта	Приказ Комитета по охране и использованию объектов культурного наследия Республики Северная Осетия-Алания от 21.07.2025 № 177
Границы территории объекта	Приказ Комитета по охране и использованию объектов культурного наследия Республики Северная Осетия-Алания от 21.07.2025 № 176
Зоны охраны объекта	Не утверждены
Фотографическое изображение объекта культурного наследия из Единого государственного реестра объектов культурного наследия (памятников истории и культуры) народов Российской Федерации	
Местоположение объекта	


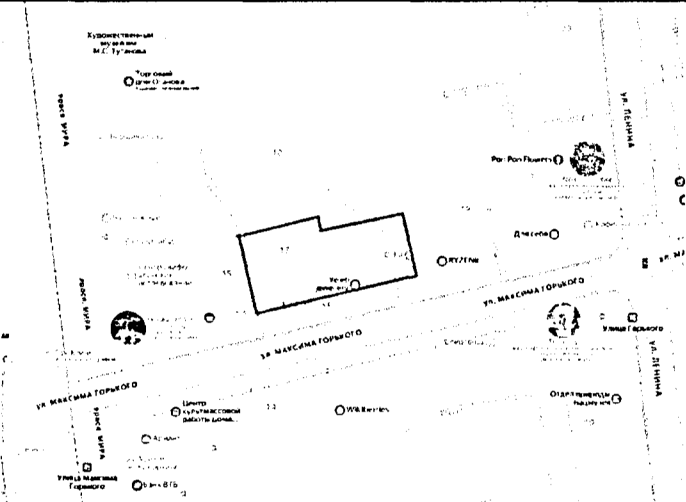
73.«Здание гостиницы «Коммерческая». 1888 г. Литер Б»	
Объект	Здание гостиницы «Коммерческая». 1888 г. Литер Б
Номер в реестре	-
Адресная информация	Республика Северная Осетия-Алания, г. Владикавказ, ул. Куйбышева, 11 / ул. Революции, 33
Регион расположения объекта	Республика Северная Осетия - Алания
Учетный номер	-
Категория историко- культурного значения	Регионального значения
Вид объекта	Памятник
Общая видовая принадлежность	-
Дата создания	1888 г.
Нормативно-правовой акт, на основании которого объект был принят на государственную охрану	Приказ Комитета по охране и использованию объектов культурного наследия Республики Северная Осетия-Алания от 28.07.2025 № 187
Предмет охраны объекта	Приказ Комитета по охране и использованию объектов культурного наследия Республики Северная Осетия-Алания от 28.07.2025 № 189
Границы территории объекта	Приказ Комитета по охране и использованию объектов культурного наследия Республики Северная Осетия-Алания от 28.07.2025 № 188
Зоны охраны объекта	Не утверждены
Фотографическое изображение объекта культурного наследия из Единого государственного реестра объектов культурного наследия (памятников истории и культуры) народов Российской Федерации	

<p>Местоположение объекта</p>	
<p>74.«Дом Демюкидова Э.Д.»</p>	
<p>Объект</p>	<p>Дом Демюкидова Э.Д.</p>
<p>Номер в реестре</p>	<p>-</p>
<p>Адресная информация</p>	<p>Республика Северная Осетия-Алания, г. Владикавказ, пр. Мира, 21</p>
<p>Регион расположения объекта</p>	<p>Республика Северная Осетия - Алания</p>
<p>Учетный номер</p>	<p>-</p>
<p>Категория историко- культурного значения</p>	<p>Регионального значения</p>
<p>Вид объекта</p>	<p>Памятник</p>
<p>Общая видовая принадлежность</p>	<p>-</p>
<p>Дата создания</p>	<p>Конец XIX в.</p>
<p>Нормативно-правовой акт, на основании которого объект был принят на государственную охрану</p>	<p>Приказ Комитета по охране и использованию объектов культурного наследия Республики Северная Осетия-Алания от 28.10.2025 № 302</p>
<p>Предмет охраны объекта</p>	<p>Приказ Комитета по охране и использованию объектов культурного наследия Республики Северная Осетия-Алания от 28.10.2025 № 304</p>
<p>Границы территории объекта</p>	<p>Приказ Комитета по охране и использованию объектов культурного наследия Республики Северная Осетия-Алания от 28.10.2025 № 303</p>
<p>Зоны охраны объекта</p>	<p>Не утверждены</p>
<p>Фотографическое изображение объекта культурного наследия из Единого государственного реестра объектов культурного наследия (памятников истории и</p>	<p>-</p>


культуры) народов Российской Федерации	
Местоположение объекта	
75.«Дом доходный М.Д. Беликова»	
Объект	Дом доходный М.Д. Беликова
Номер в реестре	-
Адресная информация	Республика Северная Осетия-Алания, г. Владикавказ, ул. Горького, 7
Регион расположения объекта	Республика Северная Осетия - Алания
Учетный номер	-
Категория историко-культурного значения	Регионального значения
Вид объекта	Памятник
Общая видовая принадлежность	-
Дата создания	1907 г.
Нормативно-правовой акт, на основании которого объект был принят на государственную охрану	Приказ Комнаследия Республики Северная Осетия-Алания от 26.12.2025 №402
Предмет охраны объекта	Приказ Комитета по охране и использованию объектов культурного наследия Республики Северная Осетия-Алания от 26.12.2025 № 404
Границы территории объекта	Приказ Комитета по охране и использованию объектов культурного наследия Республики Северная Осетия-Алания от 26.12.2025 № 403
Зоны охраны объекта	Не утверждены

<p>Фотографическое изображение объекта культурного наследия из Единого государственного реестра объектов культурного наследия (памятников истории и культуры) народов Российской Федерации</p>	
<p>Местоположение объекта</p>	
<p>76.«Доходный дом с магазином»</p>	
<p>Объект</p>	<p>Доходный дом с магазином</p>
<p>Номер в реестре</p>	<p>-</p>
<p>Адресная информация</p>	<p>Республика Северная Осетия-Алания, г. Владикавказ, ул. Бородинская, 18</p>
<p>Регион расположения объекта</p>	<p>Республика Северная Осетия - Алания</p>
<p>Учетный номер</p>	<p>-</p>
<p>Категория историко-культурного значения</p>	<p>Регионального значения</p>
<p>Вид объекта</p>	<p>Памятник</p>
<p>Общая видовая принадлежность</p>	<p>-</p>
<p>Дата создания</p>	<p>1910-е годы</p>
<p>Нормативно-правовой акт, на основании которого объект был принят на государственную охрану</p>	<p>Приказ Комитета по охране и использованию объектов культурного наследия Республики Северная Осетия-Алания от 26.12.2025 № 406</p>
<p>Предмет охраны объекта</p>	<p>Приказ Комитета по охране и использованию объектов культурного наследия Республики Северная Осетия-Алания от 26.12.2025 № 408</p>

Границы территории объекта	Приказ Комитета по охране и использованию объектов культурного наследия Республики Северная Осетия-Алания от 26.12.2025 № 407
Зоны охраны объекта	Не утверждены
Фотографическое изображение объекта культурного наследия из Единого государственного реестра объектов культурного наследия (памятников истории и культуры) народов Российской Федерации	
Местоположение объекта	
77. «Дом, в котором жили поэт Г.Г. Малиев, кинооператор Х.Г. Коровев»	
Объект	Дом, в котором жили поэт Г.Г. Малиев, кинооператор Х.Г. Коровев
Номер в реестре	-
Адресная информация	Республика Северная Осетия-Алания, г. Владикавказ, ул. М. Горького, 17
Регион расположения объекта	Республика Северная Осетия - Алания
Учетный номер	-
Категория историко-культурного значения	Регионального значения
Вид объекта	Памятник
Общая видовая принадлежность	-
Дата создания	Нач. XX в., 1936 г.
Нормативно-правовой акт, на основании которого объект был принят на	Приказ Комитета по охране и использованию объектов культурного наследия Республики Северная Осетия-Алания от 14.01.2026 № 4

государственную охрану	
Предмет охраны объекта	Приказ Комитета по охране и использованию объектов культурного наследия Республики Северная Осетия-Алания от 14.01.2026 № 6
Границы территории объекта	Приказ Комитета по охране и использованию объектов культурного наследия Республики Северная Осетия-Алания от 14.01.2026 № 5
Зоны охраны объекта	Не утверждены
Фотографическое изображение объекта культурного наследия из Единого государственного реестра объектов культурного наследия (памятников истории и культуры) народов Российской Федерации	
Местоположение объекта	
78.«Особняк Ястремского. С 1907 г. – лечебница доктора Петра Епифановича Митника 1904 г., арх. И.В. Рябкин»	
Объект	Особняк Ястремского. С 1907 г. – лечебница доктора Петра Епифановича Митника 1904 г., арх. И.В. Рябкин
Номер в реестре	-
Адресная информация	Республика Северная Осетия-Алания, г. Владикавказ, ул. Акад. Миллера, 33 / пер. Павловский, 10
Регион расположения объекта	Республика Северная Осетия - Алания
Учетный номер	-
Категория историко-культурного значения	Регионального значения
Вид объекта	Памятник
Общая видовая принадлежность	-

Дата создания	1904 г.
Нормативно-правовой акт, на основании которого объект был принят на государственную охрану	-
Предмет охраны объекта	Приказ Комнаследия РСО-Алания от 16.01.2026 года № 17
Границы территории объекта	Приказ Комнаследия РСО-Алания от 16.01.2026 года № 16
Зоны охраны объекта	Не утверждены
Фотографическое изображение объекта культурного наследия из Единого государственного реестра объектов культурного наследия (памятников истории и культуры) народов Российской Федерации	
Местоположение объекта	
79.«Особняк Б.Р. Бёме, арх. П.П. Шмидт»	
Объект	Особняк Б.Р. Бёме, арх. П.П. Шмидт
Номер в реестре	-
Адресная информация	Республика Северная Осетия-Алания, г. Владикавказ, пер. Павловский, 5
Регион расположения объекта	Республика Северная Осетия - Алания
Учетный номер	-
Категория историко-культурного значения	Регионального значения
Вид объекта	Памятник
Общая видовая принадлежность	-
Дата создания	1903 г.
Нормативно-правовой акт, на основании которого объект был принят на государственную охрану	Приказ Комитета по охране и использованию объектов культурного наследия Республики Северная Осетия-Алания от 14.01.2026 № 8
Предмет охраны	Приказ Комитета по охране и использованию

объекта	объектов культурного наследия Республики Северная Осетия-Алания от 14.01.2026 № 10
Границы территории объекта	Приказ Комитета по охране и использованию объектов культурного наследия Республики Северная Осетия-Алания от 14.01.2026 № 9
Зоны охраны объекта	Не утверждены
<p>Фотографическое изображение объекта культурного наследия из Единого государственного реестра объектов культурного наследия (памятников истории и культуры) народов Российской Федерации</p>	
Местоположение объекта	