



Администрация Главы РСО-Алания и
Правительства РСО-Алания
ЗАРЕГИСТРИРОВАНО

«18» 12 2025 г.

№ 0273-25-1

**МИНИСТЕРСТВО СТРОИТЕЛЬСТВА И АРХИТЕКТУРЫ
РЕСПУБЛИКИ СЕВЕРНАЯ ОСЕТИЯ-АЛАНИЯ**

ПРИКАЗ

№ 104

«18» декабря 2025 г.

г. Владикавказ

**Об утверждении правил землепользования и застройки Мостиздахского
сельского поселения Дигорского муниципального района Республики
Северная Осетия-Алания**

В соответствии со статьей 32 Градостроительного кодекса Российской Федерации, Законом Республики Северная Осетия-Алания от 04.04.2023 № 13-РЗ «О перераспределении отдельных полномочий в сфере градостроительной деятельности между органами местного самоуправления муниципальных образований Республики Северная Осетия-Алания и органами государственной власти Республики Северная Осетия-Алания», постановлением Правительства Республики Северная Осетия-Алания от 21.01.2022 № 23 «Вопросы Министерства строительства и архитектуры Республики Северная Осетия-Алания»

П Р И К А З Ы В А Ю:

1. Утвердить правила землепользования и застройки Мостиздахского сельского поселения Дигорского муниципального района Республики Северная Осетия-Алания.
2. Признать утратившим силу решение Комитета по архитектуре и градостроительству Республики Северная Осетия-Алания от 10.02.2020 г. № 10.
3. Рекомендовать признать утратившим силу решение Собрания представителей Мостиздахского сельского поселения Дигорского муниципального района Республики Северная Осетия – Алания от 11.07.2014 г. № 18.
4. Ведущему советнику отдела архитектуры и градостроительства Министерства строительства и архитектуры Республики Северная Осетия-Алания Сиукаевой А.В. обеспечить размещение настоящего Приказа на сайте Министерства строительства и архитектуры Республики Северная Осетия-Алания.
5. Контроль за исполнением настоящего Приказа оставляю за собой.

Министр

М.Ф. Бетанов

**ПРАВИЛА ЗЕМЛЕПОЛЬЗОВАНИЯ И ЗАСТРОЙКИ
МОСТИЗДАХСКОГО СЕЛЬСКОГО ПОСЕЛЕНИЯ ДИГОРСКОГО
МУНИЦИПАЛЬНОГО РАЙОНА РЕСПУБЛИКИ СЕВЕРНАЯ ОСЕТИЯ-АЛАНИЯ**

Содержание

ВВЕДЕНИЕ	4
РАЗДЕЛ 1. ПОРЯДОК ПРИМЕНЕНИЯ ПРАВИЛ ЗЕМЛЕПОЛЬЗОВАНИЯ И ЗАСТРОЙКИ И ВНЕСЕНИЯ ИЗМЕНЕНИЙ В УКАЗАННЫЕ ПРАВИЛА	6
ГЛАВА 1. ПОЛОЖЕНИЕ О РЕГУЛИРОВАНИИ ЗЕМЛЕПОЛЬЗОВАНИЯ И ЗАСТРОЙКИ ОРГАНАМИ МЕСТНОГО САМОУПРАВЛЕНИЯ	6
<i>Статья 1. Полномочия органов местного самоуправления в области регулирования отношений по вопросам землепользования и застройки</i>	6
<i>Статья 2. Комиссия по подготовке проекта Правил землепользования и застройки</i>	6
<i>Статья 3. Полномочия комиссии по подготовке проекта Правил землепользования и застройки</i>	6
<i>Статья 4. Государственный земельный надзор, муниципальный земельный контроль, общественный земельный контроль</i>	7
ГЛАВА 2. ПОЛОЖЕНИЕ ОБ ИЗМЕНЕНИИ ВИДОВ РАЗРЕШЁННОГО ИСПОЛЬЗОВАНИЯ ЗЕМЕЛЬНЫХ УЧАСТКОВ И ОБЪЕКТОВ КАПИТАЛЬНОГО СТРОИТЕЛЬСТВА ФИЗИЧЕСКИМИ И ЮРИДИЧЕСКИМИ ЛИЦАМИ	8
<i>Статья 5. Виды разрешённого использования земельных участков и объектов капитального строительства</i>	8
<i>Статья 6. Изменение видов разрешённого использования земельных участков и объектов капитального строительства, на которые распространяется действие градостроительного регламента</i>	10
<i>Статья 7. Порядок предоставления разрешения на условно разрешённый вид использования земельного участка или объекта капитального строительства</i>	10
<i>Статья 8. Общие требования градостроительного регламента в части предельных (минимальных и (или) максимальных) размеров земельных участков и предельных параметров разрешённого строительства, реконструкции объектов капитального строительства</i>	11
<i>Статья 9. Общие требования градостроительного регламента в части ограничений использования территорий, земельных участков и объектов капитального строительства</i> ...	12
ГЛАВА 3. ПОЛОЖЕНИЕ О ПОДГОТОВКЕ ДОКУМЕНТАЦИИ ПО ПЛАНИРОВКЕ ТЕРРИТОРИИ ОРГАНАМИ МЕСТНОГО САМОУПРАВЛЕНИЯ	13
<i>Статья 10. Общие положения о планировке территории</i>	13
<i>Статья 11. Случаи подготовки проекта планировки территории, проекта межевания территории</i>	13
<i>Статья 12. Порядок подготовки документации по планировке территории</i>	14
ГЛАВА 4. ПОЛОЖЕНИЕ О ПРОВЕДЕНИИ ОБЩЕСТВЕННЫХ ОБСУЖДЕНИЙ ИЛИ ПУБЛИЧНЫХ СЛУШАНИЙ ПО ВОПРОСАМ ЗЕМЛЕПОЛЬЗОВАНИЯ И ЗАСТРОЙКИ	15
<i>Статья 13. Общественные обсуждения, публичные слушания по проектам правил землепользования и застройки, проектам планировки территории, проектам межевания территории, проектам решений о предоставлении разрешения на условно разрешённый вид использования земельного участка или объекта капитального строительства, проектам решений о предоставлении разрешения на отклонение от предельных параметров разрешённого строительства, реконструкции объектов капитального строительства</i>	15

<i>Статья 14. Порядок предоставления разрешения на условно разрешенный вид использования земельного участка или объекта капитального строительства</i>	15
<i>Статья 15. Отклонение от предельных параметров разрешенного строительства, реконструкции объектов капитального строительства</i>	15
ГЛАВА 5. ПОЛОЖЕНИЕ О ВНЕСЕНИИ ИЗМЕНЕНИЙ В ПРАВИЛА ЗЕМЛЕПОЛЬЗОВАНИЯ И ЗАСТРОЙКИ. ОТВЕТСТВЕННОСТЬ ЗА НАРУШЕНИЕ ПРАВИЛ ЗЕМЛЕПОЛЬЗОВАНИЯ И ЗАСТРОЙКИ	16
<i>Статья 16. Порядок внесения изменений в правила землепользования и застройки</i>	16
<i>Статья 17. Ответственность за нарушение правил землепользования и застройки</i>	16
ГЛАВА 6. ПОЛОЖЕНИЕ О РЕГУЛИРОВАНИИ ИНЫХ ВОПРОСОВ ЗЕМЛЕПОЛЬЗОВАНИЯ И ЗАСТРОЙКИ	17
<i>Статья 18. Общие положения, относящиеся к ранее возникшим правам</i>	17
<i>Статья 19. Размещение рекламных конструкций</i>	17
<i>Статья 20. Архитектурно-градостроительный облик</i>	18
РАЗДЕЛ II. КАРТА ГРАДОСТРОИТЕЛЬНОГО ЗОНИРОВАНИЯ.....	19
ГЛАВА 8. КАРТА ГРАДОСТРОИТЕЛЬНОГО ЗОНИРОВАНИЯ, ЗОНЫ С ОСОБЫМИ УСЛОВИЯМИ ИСПОЛЬЗОВАНИЯ ТЕРРИТОРИЙ.....	19
<i>Статья 21. Состав и содержание карты градостроительного зонирования</i>	19
<i>Статья 22. Порядок ведения карты градостроительного зонирования</i>	20
<i>Статья 23. Виды территориальных зон, определённых на карте градостроительного зонирования, карте зон с особыми условиями использования территорий</i>	20
РАЗДЕЛ III. ГРАДОСТРОИТЕЛЬНЫЕ РЕГЛАМЕНТЫ	22
ГЛАВА 9. ГРАДОСТРОИТЕЛЬНОЕ ЗОНИРОВАНИЕ С УЧЁТОМ ОСОБЫХ УСЛОВИЙ ИСПОЛЬЗОВАНИЯ ТЕРРИТОРИЙ (ОГРАНИЧЕНИЙ ИСПОЛЬЗОВАНИЯ ЗЕМЕЛЬНЫХ УЧАСТКОВ И ОБЪЕКТОВ КАПИТАЛЬНОГО СТРОИТЕЛЬСТВА, УСТАНОВЛИВАЕМЫХ В СООТВЕТСТВИИ С ЗАКОНОДАТЕЛЬСТВОМ РОССИЙСКОЙ ФЕДЕРАЦИИ).....	22
<i>Статья 24. Требования градостроительных регламентов</i>	22
<i>Статья 25. Ж-1. Зона застройки индивидуальными жилыми домами</i>	24
<i>Статья 26. ОД. Зона общественного, делового и коммерческого назначения.....</i>	35
<i>Статья 27. О-1. Зона объектов здравоохранения</i>	Ошибка! Закладка не определена.
<i>Статья 28. О-2. Зона объектов образования и просвещения.....</i>	47
<i>Статья 29. О-3. Зона религиозных обрядов</i>	50
<i>Статья 30. О-4. Зона объектов физкультуры и спорта</i>	53
<i>Статья 31. ПК-2. Производственно-коммунальная зона с предприятиями III класса опасности по санитарной классификации</i>	Ошибка! Закладка не определена.
<i>Статья 32. ПК-3. Производственно-коммунальная зона с предприятиями IV класса опасности по санитарной классификации</i>	55
<i>Статья 33. ПК-4. Производственно-коммунальная зона с предприятиями V класса опасности по санитарной классификации</i>	69
<i>Статья 34. ИИ-1. Зона объектов инженерной инфраструктуры</i>	77

<i>Статья 35. СХ-1. Зона сельскохозяйственного использования в границах населенного пункта .</i>	81
<i>Статья 36. СХ-2. Зоны, предназначенные для ведения сельского, дачного и личного подсобного хозяйства за границами населенных пунктов.....</i>	Ошибка! Закладка не определена.
<i>Статья 37. СХ-3. Зона производственных и складских объектов сельскохозяйственного назначения</i>	Ошибка! Закладка не определена.
<i>Статья 38. Р-1. Зона рекреации</i>	Ошибка! Закладка не определена.
<i>Статья 39. Р-2. Зона природных лесов и лесопарков</i>	Ошибка! Закладка не определена.
<i>Статья 40. СН-1. Зона водозаборных сооружений.....</i>	Ошибка! Закладка не определена.
<i>Статья 41. СН-2. Зона кладбищ</i>	86
<i>Статья 42. СН-3. Зона складирования ТБО и ЖБО</i>	Ошибка! Закладка не определена.
Статья 43. Требования к архитектурно-градостроительному облику объектов капитального строительства на территории Мостиздахского сельского поселения	

РАЗДЕЛ IV. ТЕРРИТОРИИ, ДЛЯ КОТОРЫХ ГРАДОСТРОИТЕЛЬНЫЕ РЕГЛАМЕНТЫ НЕ РАСПРОСТРАНЯЮТСЯ ИЛИ ДЛЯ КОТОРЫХ ГРАДОСТРОИТЕЛЬНЫЕ РЕГЛАМЕНТЫ НЕ УСТАНОВЛИВАЮТСЯ..... 88

ГЛАВА 10. ИСПОЛЬЗОВАНИЕ ТЕРРИТОРИЙ, ДЛЯ КОТОРЫХ ГРАДОСТРОИТЕЛЬНЫЕ РЕГЛАМЕНТЫ НЕ РАСПРОСТРАНЯЮТСЯ ИЛИ ДЛЯ КОТОРЫХ ГРАДОСТРОИТЕЛЬНЫЕ РЕГЛАМЕНТЫ НЕ УСТАНОВЛИВАЮТСЯ..... 91

<i>Статья 44. Территории, для которых настоящими Правилами градостроительные регламенты не распространяются.....</i>	91
<i>Статья 45. Территории, для которых настоящими Правилами градостроительные регламенты не устанавливаются</i>	91

ВВЕДЕНИЕ

Правила землепользования и застройки Мостиздахского сельского поселения Дигорского муниципального района Республики Северная Осетия – Алания (далее – Правила, настоящие Правила) являются документом градостроительного зонирования, который утверждается нормативным правовым актом органа местного самоуправления, принятым в соответствии с Градостроительным кодексом Российской Федерации, Земельным кодексом Российской Федерации, Федеральным законом от 06.10.2003 №131-ФЗ «Об общих принципах организации местного самоуправления в Российской Федерации», иными законами и нормативными правовыми актами Российской Федерации, законами и иными нормативными правовыми актами Республики Северная Осетия – Алания.

Правила подготовлены применительно ко всей территории муниципального образования.

Правила включают в себя:

- 1) порядок применения Правил и внесения в них изменений;
- 2) карту градостроительного зонирования;
- 3) градостроительные регламенты.

Правила являются результатом градостроительного зонирования территории муниципального образования – разделения его на территориальные зоны с установлением для каждой из них градостроительных регламентов.

В градостроительном регламенте в отношении земельных участков и объектов капитального строительства, расположенных в пределах соответствующей территориальной зоны, указаны:

- 1) виды разрешённого использования земельных участков и объектов капитального строительства;
- 2) предельные (минимальные и (или) максимальные) размеры земельных участков и предельные параметры разрешённого строительства, реконструкции объектов капитального строительства;
- 3) ограничения использования земельных участков и объектов капитального строительства, устанавливаемые в соответствии с законодательством Российской Федерации;
- 4) расчетные показатели минимально допустимого уровня обеспеченности территории объектами коммунальной, транспортной, социальной инфраструктур и расчетные показатели максимально допустимого уровня территориальной доступности указанных объектов для населения в случае, если в границах территориальной зоны, применительно к которой устанавливается градостроительный регламент, предусматривается осуществление деятельности по комплексному и устойчивому развитию территории.

Градостроительным регламентом определяется правовой режим земельных участков, равно как всего, что находится над и под поверхностью земельных участков и используется в процессе их застройки и последующей эксплуатации объектов капитального строительства.

Градостроительные регламенты Правил обязательны для исполнения всеми собственниками земельных участков, землепользователями, землевладельцами и арендаторами земельных участков независимо от форм собственности и иных прав на земельные участки.

Основные виды разрешённого использования земельных участков и объектов капитального строительства установлены применительно к каждой территориальной зоне, в отношении которой устанавливается градостроительный регламент.

Подготовка Правил осуществлялась с учётом положений о территориальном планировании, содержащихся в документах территориального планирования, с учётом требований технических регламентов, результатов публичных слушаний и предложений заинтересованных лиц.

При подготовке правил, в части установления границ территориальных зон и градостроительных регламентов обеспечена возможность размещения на территории

муниципального образования предусмотренных документами территориального планирования объектов федерального значения, объектов регионального значения, объектов местного значения (за исключением линейных объектов).

**РАЗДЕЛ I. ПОРЯДОК ПРИМЕНЕНИЯ ПРАВИЛ ЗЕМЛЕПОЛЬЗОВАНИЯ И
ЗАСТРОЙКИ И ВНЕСЕНИЯ ИЗМЕНЕНИЙ В УКАЗАННЫЕ ПРАВИЛА
ГЛАВА 1. ПОЛОЖЕНИЕ О РЕГУЛИРОВАНИИ ЗЕМЛЕПОЛЬЗОВАНИЯ И
ЗАСТРОЙКИ ОРГАНАМИ МЕСТНОГО САМОУПРАВЛЕНИЯ**

Статья 1. Полномочия органов местного самоуправления в области регулирования отношений по вопросам землепользования и застройки

1. Органами местного самоуправления, осуществляющими регулирование отношений по вопросам землепользования и застройки, являются:

исполнительно-распорядительный орган муниципального образования – администрация местного самоуправления Дигорского муниципального района;

выборное должностное лицо муниципального района – глава Дигорского муниципального района (далее – глава района).

2. Полномочия органов местного самоуправления в области регулирования отношений по вопросам землепользования и застройки определяются в соответствии с законодательством Российской Федерации, законодательством Республики Северная Осетия – Алания, нормативными правовыми актами Дигорского муниципального района, а также настоящими Правилами.

Статья 2. Комиссия по подготовке проекта Правил землепользования и застройки

1. Комиссия по подготовке проекта Правил землепользования и застройки (далее – Комиссия) создаётся в соответствии с требованиями ст. 31 Градостроительного кодекса Российской Федерации и осуществляет свою деятельность в соответствии с Конституцией Российской Федерации, законодательством Российской Федерации, законодательством Республики Северная Осетия – Алания, нормативными правовыми актами Дигорского муниципального района, Положением о Комиссии.

2. Комиссия осуществляет свою деятельность на безвозмездной основе.

3. Комиссия осуществляет свою деятельность в форме заседаний, в том числе проводимых в порядке общественных обсуждений или публичных слушаний.

4. Заседания Комиссии могут проводиться в порядке общественных обсуждений или публичных слушаний, которые являются открытыми для всех заинтересованных лиц.

5. Периодичность заседаний определяется председателем Комиссии.

6. Решения Комиссии принимаются простым большинством голосов. При равенстве голосов голос председателя Комиссии является решающим.

7. Итоги каждого заседания оформляются подписанным председателем и секретарем Комиссии протоколом, к которому могут прилагаться копии материалов, связанных с темой заседания.

Статья 3. Полномочия комиссии по подготовке проекта Правил землепользования и застройки

1. Подготовка рекомендаций главе района по вопросам подготовки проекта Правил или проекта внесения в них изменений, предоставления разрешений на условно разрешённый вид использования земельных участков или объектов капитального строительства, на отклонение от предельных параметров разрешённого строительства, реконструкции объектов капитального строительства.

2. Рассмотрение предложений органов власти, в случаях, определённых ч.3 ст.33 Градостроительного кодекса Российской Федерации, физических или юридических лиц в связи с подготовкой проекта Правил или проекта внесения в них изменений, предоставлением разрешений на условно разрешённый вид использования земельных участков или объектов

капитального строительства, отклонением от предельных параметров разрешённого строительства, реконструкции объектов капитального строительства.

3. Организация и проведение общественных обсуждений или публичных слушаний по рассмотрению проекта Правил или проекта внесения в них изменений, вопросов предоставления разрешений на условно разрешённый вид использования земельных участков или объектов капитального строительства, отклонения от предельных параметров разрешённого строительства, реконструкции объектов капитального строительства.

4. Подготовка протоколов общественных обсуждений или публичных слушаний, заключений о результатах общественных обсуждений или публичных слушаний.

5. После завершения общественных обсуждений или публичных слушаний по проекту Правил или проекту внесения в них изменений Комиссия с учётом результатов таких слушаний обеспечивает внесение изменений в проект Правил или проект внесения в них изменений и представляет указанный проект главе района.

Статья 4. Государственный земельный надзор, муниципальный земельный контроль, общественный земельный контроль

1. На территории муниципального образования осуществляется государственный земельный надзор, муниципальный земельный контроль и общественный земельный контроль за использованием земель.

2. Предметом проверок при осуществлении государственного земельного надзора является соблюдение в отношении объектов земельных отношений органами государственной власти, органами местного самоуправления, юридическими лицами, индивидуальными предпринимателями, гражданами требований земельного законодательства Российской Федерации, за нарушение которых законодательством Российской Федерации предусмотрена ответственность.

3. Муниципальный земельный контроль осуществляется в соответствии с законодательством Российской Федерации, законодательством Республики Северная Осетия – Алания, в порядке, установленном нормативными правовыми актами Дигорского муниципального района Республики Северная Осетия – Алания.

4. Общественный земельный контроль осуществляется в соответствии с законодательством Российской Федерации.

ГЛАВА 2. ПОЛОЖЕНИЕ ОБ ИЗМЕНЕНИИ ВИДОВ РАЗРЕШЁННОГО ИСПОЛЬЗОВАНИЯ ЗЕМЕЛЬНЫХ УЧАСТКОВ И ОБЪЕКТОВ КАПИТАЛЬНОГО СТРОИТЕЛЬСТВА ФИЗИЧЕСКИМИ И ЮРИДИЧЕСКИМИ ЛИЦАМИ

Статья 5. Виды разрешённого использования земельных участков и объектов капитального строительства

1. Для каждого земельного участка и объекта капитального строительства, расположенного в границах муниципального образования, разрешённым считается такое использование, которое соответствует:

1) градостроительному регламенту территориальной зоны;

2) ограничениям использования земельных участков и объектов капитального строительства, устанавливаемым в соответствии с законодательством Российской Федерации.

2. Градостроительный регламент в части видов разрешённого использования земельных участков и объектов капитального строительства включает:

1) основные виды разрешённого использования;

2) условно разрешённые виды использования;

3) вспомогательные виды разрешённого использования, допустимые только в качестве дополнительных по отношению к основным видам разрешённого использования и условно разрешённым видам использования и осуществляемые совместно с ними.

3. Виды разрешённого использования земельных участков и объектов капитального строительства, содержащиеся в градостроительных регламентах настоящих Правил, установлены в соответствии с классификатором видов разрешённого использования земельных участков, утверждённым приказом Федеральной службы государственной регистрации, кадастра и картографии от 10.11.2020 № П/0412 «Об утверждении классификатора видов разрешённого использования земельных участков» (далее по тексту – Классификатор).

4. Каждый вид разрешённого использования имеет следующую структуру:

1) наименование вида разрешённого использования земельного участка;

2) описание вида разрешённого использования земельного участка;

3) код (числовое обозначение) вида разрешённого использования земельного участка.

3.1. Текстовое наименование вида разрешённого использования и его код (числовое обозначение) являются равнозначными.

5. Применительно к каждой территориальной зоне Правил установлены только те виды разрешённого использования из Классификатора, которые допустимы в данной территориальной зоне.

6. Вспомогательные виды разрешённого использования, допустимы только в качестве дополнительных по отношению к основным видам разрешённого использования и условно разрешённым видам использования и осуществляемые совместно с ними.

При отсутствии на земельном участке основного или условно разрешённого вида использования вспомогательный вид разрешённого использования самостоятельным не является и считается не разрешённым, если иное специально не оговаривается настоящими Правилами.

7. Применительно к каждой территориальной зоны устанавливаются несколько видов разрешённого использования земельных участков и объектов капитального строительства.

8. Основные и вспомогательные виды разрешённого использования земельных участков и объектов капитального строительства правообладателями земельных участков и объектов капитального строительства, за исключением органов государственной власти, органов местного самоуправления, государственных и муниципальных учреждений, государственных и муниципальных унитарных предприятий, выбираются самостоятельно без дополнительных разрешений и согласований, с учётом соблюдения требований технических регламентов, санитарных правил, норм и нормативов, публичных сервитутов, предельных параметров

разрешённого строительства и реконструкции, ограничений использования земельных участков и объектов капитального строительства, установленных в зонах с особыми условиями использования территорий и другими требованиями, установленными в соответствии с законодательством Российской Федерации.

9. Применение правообладателями земельных участков и объектов капитального строительства, указанных в градостроительном регламенте вспомогательных видов разрешённого использования объектов капитального строительства осуществляется:

1) если параметры вспомогательных видов разрешённого использования объектов капитального строительства определены в соответствии с проектом планировки территории и указаны в градостроительном плане земельного участка;

2) если применение вспомогательного вида разрешённого использования объекта капитального строительства планируется исключительно в целях обеспечения функционирования, эксплуатации, инженерного обеспечения, обслуживания расположенных на этом земельном участке объектов капитального строительства основных и (или) условно разрешённых видов использования.

10. Предоставление разрешения на условно разрешённый вид использования земельного участка или объекта капитального строительства осуществляется в порядке, предусмотренном статьей 7 настоящих Правил.

11. Предоставление разрешения на отклонение от предельных параметров разрешённого строительства, реконструкции объектов капитального строительства осуществляется в порядке, предусмотренном статьей 15 настоящих Правил.

13. Решения об изменении одного вида разрешенного использования земельных участков и объектов капитального строительства, расположенных на землях, на которые действие градостроительных регламентов не распространяется или для которых градостроительные регламенты не устанавливаются, на другой вид такого использования принимаются в соответствии с федеральными законами.

14. Использование земельных участков, на которые действие градостроительных регламентов не распространяется или для которых градостроительные регламенты не устанавливаются, определяется уполномоченными федеральными органами исполнительной власти, уполномоченными органами исполнительной власти Республики Северная Осетия – Алания или уполномоченными органами местного самоуправления Дигорского муниципального района в соответствии с федеральными законами. Использование земельных участков в границах особых экономических зон определяется органами управления особыми экономическими зонами. Использование земель или земельных участков из состава земель лесного фонда, земель или земельных участков, расположенных в границах особо охраняемых природных территорий (за исключением территорий населенных пунктов, включенных в состав особо охраняемых природных территорий), определяется соответственно лесохозяйственным регламентом, положением об особо охраняемой природной территории в соответствии с лесным законодательством, законодательством об особо охраняемых природных территориях.

15. Земельные участки или объекты капитального строительства, виды разрешенного использования, предельные (минимальные и (или) максимальные) размеры и предельные параметры которых не соответствуют градостроительному регламенту, могут использоваться без установления срока приведения их в соответствие с градостроительным регламентом, за исключением случаев, если использование таких земельных участков и объектов капитального строительства опасно для жизни или здоровья человека, для окружающей среды, объектов культурного наследия.

16. Реконструкция указанных в части 15 настоящей статьи объектов капитального строительства может осуществляться только путем приведения таких объектов в соответствие с градостроительным регламентом или путем уменьшения их несоответствия предельным параметрам разрешенного строительства, реконструкции. Изменение видов разрешенного

использования указанных земельных участков и объектов капитального строительства может осуществляться путем приведения их в соответствие с видами разрешенного использования земельных участков и объектов капитального строительства, установленными градостроительным регламентом.

17. В случае, если использование указанных в части 15 настоящей статьи земельных участков и объектов капитального строительства продолжается и опасно для жизни или здоровья человека, для окружающей среды, объектов культурного наследия, в соответствии с федеральными законами может быть наложен запрет на использование таких земельных участков и объектов.

Статья 6. Изменение видов разрешённого использования земельных участков и объектов капитального строительства, на которые распространяется действие градостроительного регламента

1. Изменение одного вида разрешенного использования земельных участков и объектов капитального строительства на другой вид такого использования осуществляется в соответствии с градостроительным регламентом при условии соблюдения требований технических регламентов.

2. Правообладатели земельных участков и объектов капитального строительства, за исключением случаев, предусмотренных законодательством, осуществляют изменения видов разрешённого использования земельных участков и объектов капитального строительства без дополнительных согласований и разрешений в случаях:

когда один из указанных в градостроительном регламенте основных видов разрешённого использования заменяется другим основным видом разрешённого использования, при этом изменения не требуют перепланировки помещений, конструктивных и инженерно-технических преобразований объектов капитального строительства, для осуществления которых необходимо получение соответствующих разрешений, согласований;

когда один из указанных в градостроительном регламенте вспомогательных видов разрешённого использования заменяется другим вспомогательным или основным видом разрешённого использования, при этом изменения не требуют перепланировки помещений, конструктивных и инженерно-технических преобразований объектов капитального строительства, для осуществления которых необходимо получение соответствующих разрешений, согласований.

3. Изменение основного вида разрешённого использования на вспомогательный вид разрешённого использования допускается только в случае, если на земельном участке реализован какой-либо иной основной вид разрешённого использования.

Статья 7. Порядок предоставления разрешения на условно разрешённый вид использования земельного участка или объекта капитального строительства

1. Физическое или юридическое лицо, заинтересованное в предоставлении разрешения на условно разрешенный вид использования земельного участка или объекта капитального строительства (далее – разрешение на условно разрешенный вид использования) получает разрешение в порядке, установленном законодательством Российской Федерации, законодательством Республики Северная Осетия –Алания, нормативными правовыми актами Дигорского муниципального района.

Статья 8. Общие требования градостроительного регламента в части предельных (минимальных и (или) максимальных) размеров земельных участков и предельных параметров разрешённого строительства, реконструкции объектов капитального строительства

1. Предельные (минимальные и (или) максимальные) размеры земельных участков и предельные параметры разрешённого строительства, реконструкции объектов капитального строительства включают в себя:

1) предельные (минимальные и (или) максимальные) размеры земельных участков, в том числе их площадь;

2) минимальные отступы от границ земельных участков в целях определения мест допустимого размещения зданий, строений, сооружений, за пределами которых запрещено строительство зданий, строений, сооружений;

3) предельное количество этажей или предельную высоту зданий, строений, сооружений;

4) максимальный процент застройки в границах земельного участка, определяемый как отношение суммарной площади земельного участка, которая может быть застроена, ко всей площади земельного участка.

2. Иные предельные параметры разрешенного строительства, реконструкции объектов капитального строительства включают в себя:

1) минимальный процент застройки в границах земельного участка, определяемый как отношение суммарной площади земельного участка, которая должна быть застроена, ко всей площади земельного участка.

3. Предельные (минимальные и (или) максимальные) размеры земельных участков, в том числе их площадь, и предусмотренные частью 1 настоящей статьи предельные параметры разрешённого строительства, реконструкции объектов капитального строительства устанавливаются применительно к каждой территориальной зоне, выделенной на карте градостроительного зонирования.

4. В случае, если в градостроительном регламенте применительно к определённой территориальной зоне не устанавливаются предельные (минимальные и (или) максимальные) размеры земельных участков, в том числе их площадь, и (или) предусмотренные частью 1 настоящей статьи предельные параметры разрешённого строительства, реконструкции объектов капитального строительства, непосредственно в градостроительном регламенте применительно к этой территориальной зоне указывается, что такие предельные (минимальные и (или) максимальные) размеры земельных участков, предельные параметры разрешённого строительства, реконструкции объектов капитального строительства не подлежат установлению.

5. Предельные (максимальные и минимальные) размеры земельных участков, на которые действие градостроительных регламентов не распространяется или для которых градостроительные регламенты не устанавливаются, определяются в соответствии с законодательством Российской Федерации, законодательством Республики Северная Осетия – Алания, нормативными правовыми актами Дигорского муниципального района.

6. Минимальные отступы от границ земельных участков в целях определения мест допустимого размещения зданий, строений, сооружений, за пределами которых запрещено строительство зданий, строений, сооружений устанавливаются в соответствии с требованиями технических регламентов, сводов правил, санитарных правил, норм и нормативов, гигиенических требований, с учётом ограничений использования земельных участков и объектов капитального строительства в зонах с особыми условиями использования территорий, а также с учётом сложившейся застройки.

Статья 9. Общие требования градостроительного регламента в части ограничений использования территорий, земельных участков и объектов капитального строительства

1. Ограничения использования земельных участков и объектов капитального строительства, находящихся в границах зон с особыми условиями использования территорий, определяются в соответствии с законодательством Российской Федерации и отображаются на карте зон с особыми условиями использования территорий.

2. Указанные ограничения могут относиться к видам разрешённого использования земельных участков и объектов капитального строительства, к предельным размерам земельных участков, к предельным параметрам разрешённого строительства, реконструкции объектов капитального строительства.

3. Требования градостроительного регламента в части видов разрешённого использования земельных участков и объектов капитального строительства, предельных размеров земельных участков и предельных параметров разрешённого строительства, реконструкции объектов капитального строительства действуют лишь в той степени, в которой не противоречат ограничениям использования земельных участков и объектов капитального строительства, установленных в зонах с особыми условиями использования территорий.

4. В случае если указанные ограничения исключают один или несколько видов разрешённого использования земельных участков и объектов капитального строительства из числа, предусмотренных градостроительным регламентом для соответствующей территориальной зоны, то в границах пересечения такой территориальной зоны с зоной с особыми условиями использования территории применяется соответственно ограниченный перечень видов разрешённого использования земельных участков и объектов капитального строительства.

5. В случае если указанные ограничения устанавливают значения предельных (минимальных и (или) максимальных) размеров земельных участков и (или) предельных параметров разрешённого строительства, реконструкции объектов капитального строительства отличные от предусмотренных градостроительным регламентом для соответствующей территориальной зоны, то в границах пересечения такой территориальной зоны с зоной с особыми условиями использования территории применяются наименьшие значения в части максимальных и наибольшие значения в части минимальных размеров земельных участков и параметров разрешённого строительства, реконструкции объектов капитального строительства.

6. В случае если указанные ограничения дополняют перечень предельных параметров разрешённого строительства, реконструкции объектов капитального строительства, установленные применительно к конкретной территориальной зоне, то в границах пересечения такой территориальной зоны с зоной с особыми условиями использования территории применяется расширенный перечень предельных параметров разрешённого строительства, реконструкции объектов капитального строительства.

7. В случае если указанные ограничения устанавливают, в соответствии с законодательством Российской Федерации, перечень согласующих органов и (или) организаций, то в границах пересечения такой территориальной зоны с зоной с особыми условиями использования территории, установленные виды разрешённого использования, предельные (минимальные и (или) максимальные) размеры земельных участков и предельные параметры разрешённого строительства, реконструкции объектов капитального строительства применяются с учётом необходимых исключений, дополнений и иных изменений, изложенных в заключениях согласующих органов и (или) организаций.

8. Границы зон с особыми условиями использования территорий могут не совпадать с границами территориальных зон и пересекать границы земельных участков.

ГЛАВА 3. ПОЛОЖЕНИЕ О ПОДГОТОВКЕ ДОКУМЕНТАЦИИ ПО ПЛАНИРОВКЕ ТЕРРИТОРИИ ОРГАНАМИ МЕСТНОГО САМОУПРАВЛЕНИЯ

Статья 10. Общие положения о планировке территории

1. Подготовка документации по планировке территории осуществляется в целях обеспечения устойчивого развития территорий, в том числе выделения элементов планировочной структуры, установления границ земельных участков, установления границ зон планируемого размещения объектов капитального строительства.

2. Видами документации по планировке территории являются:

- 1) проект планировки территории;
- 2) проект межевания территории.

3. Применительно к территории ведения гражданами садоводства или огородничества для собственных нужд, территории, в границах которой не предусматривается осуществление комплексного развития территории, а также не планируется размещение линейных объектов, допускается подготовка проекта межевания территории без подготовки проекта планировки территории в целях, предусмотренных частью 2 статьи 43 Градостроительного кодекса Российской Федерации.

4. Проект планировки территории является основой для подготовки проекта межевания территории, за исключением случаев, предусмотренных частью 3 настоящей статьи. Подготовка проекта межевания территории осуществляется в составе проекта планировки территории или в виде отдельного документа.

5. Особенности подготовки документации по планировке территории садоводства или огородничества устанавливаются Федеральным законом от 29 июля 2017 года № 217-ФЗ «О ведении гражданами садоводства и огородничества для собственных нужд и о внесении изменений в отдельные законодательные акты Российской Федерации».

Статья 11. Случаи подготовки проекта планировки территории, проекта межевания территории

1. Подготовка документации по планировке территории в целях размещения объекта капитального строительства является обязательной в следующих случаях:

1) необходимо изъятие земельных участков для государственных или муниципальных нужд в связи с размещением объекта капитального строительства федерального, регионального или местного значения;

2) необходимы установление, изменение или отмена красных линий;

3) необходимо образование земельных участков в случае, если в соответствии с земельным законодательством образование земельных участков осуществляется только в соответствии с проектом межевания территории;

4) размещение объекта капитального строительства планируется на территориях двух и более муниципальных образований, имеющих общую границу (за исключением случая, если размещение такого объекта капитального строительства планируется осуществлять на землях или земельных участках, находящихся в государственной или муниципальной собственности, и для размещения такого объекта капитального строительства не требуются предоставление земельных участков, находящихся в государственной или муниципальной собственности, и установление сервитутов);

5) планируются строительство, реконструкция линейного объекта (за исключением случая, если размещение линейного объекта планируется осуществлять на землях или земельных участках, находящихся в государственной или муниципальной собственности, и для размещения такого линейного объекта не требуются предоставление земельных участков, находящихся в государственной или муниципальной собственности, и установление сервитутов). Правительством Российской Федерации могут быть установлены иные случаи,

при которых для строительства, реконструкции линейного объекта не требуется подготовка документации по планировке территории;

б) планируется размещение объекта капитального строительства, не являющегося линейным объектом, и необходимых для обеспечения его функционирования объектов капитального строительства в границах особо охраняемой природной территории или в границах земель лесного фонда;

7) планируется осуществление комплексного развития территории;

8) планируется строительство объектов индивидуального жилищного строительства с привлечением денежных средств участников долевого строительства в соответствии с Федеральным законом от 30 декабря 2004 года № 214-ФЗ «Об участии в долевом строительстве многоквартирных домов и иных объектов недвижимости и о внесении изменений в некоторые законодательные акты Российской Федерации».

Статья 12. Порядок подготовки документации по планировке территории

1. Подготовка документации по планировке территории осуществляется в соответствии со статьями 45, 46 Градостроительного кодекса Российской Федерации, с законодательством Российской Федерации, законодательством Республики Северная Осетия – Алания, нормативными правовыми актами Дигорского муниципального района.

ГЛАВА 4. ПОЛОЖЕНИЕ О ПРОВЕДЕНИИ ОБЩЕСТВЕННЫХ ОБСУЖДЕНИЙ ИЛИ ПУБЛИЧНЫХ СЛУШАНИЙ ПО ВОПРОСАМ ЗЕМЛЕПОЛЬЗОВАНИЯ И ЗАСТРОЙКИ

Статья 13. Общественные обсуждения, публичные слушания по проектам правил землепользования и застройки, проектам планировки территории, проектам межевания территории, проектам решений о предоставлении разрешения на условно разрешенный вид использования земельного участка или объекта капитального строительства, проектам решений о предоставлении разрешения на отклонение от предельных параметров разрешенного строительства, реконструкции объектов капитального строительства

1. Проведение общественных обсуждений, публичных слушаний по проектам правил землепользования и застройки, проектам планировки территории, проектам межевания территории, проектам, предусматривающим внесение изменений в один из указанных утвержденных документов, проектам решений о предоставлении разрешения на условно разрешенный вид использования земельного участка или объекта капитального строительства, проектам решений о предоставлении разрешения на отклонение от предельных параметров разрешенного строительства, реконструкции объектов капитального строительства документации по планировке территории осуществляется в соответствии со статьей 5.1 Градостроительного кодекса Российской Федерации, законодательством Российской Федерации, законодательством Республики Северная Осетия – Алания, нормативными правовыми актами Дигорского муниципального района.

2. Порядок организации и проведения общественных обсуждений, публичных обсуждений определяется нормативными правовыми актами Дигорского муниципального района.

Статья 14. Порядок предоставления разрешения на условно разрешенный вид использования земельного участка или объекта капитального строительства

1. Порядок предоставления разрешения на условно разрешенный вид использования земельного участка или объекта капитального строительства определен статьей 39 Градостроительного кодекса Российской Федерации.

2. Порядок организации и проведения общественных обсуждений, публичных обсуждений определяется нормативными правовыми актами Дигорского муниципального района.

Статья 15. Отклонение от предельных параметров разрешенного строительства, реконструкции объектов капитального строительства

1. Порядок предоставления отклонения от предельных параметров разрешенного строительства, реконструкции объектов капитального строительства определен статьей 40 Градостроительного кодекса Российской Федерации.

2. Порядок организации и проведения общественных обсуждений, публичных обсуждений определяется нормативными правовыми актами Дигорского муниципального района.

ГЛАВА 5. ПОЛОЖЕНИЕ О ВНЕСЕНИИ ИЗМЕНЕНИЙ В ПРАВИЛА ЗЕМЛЕПОЛЬЗОВАНИЯ И ЗАСТРОЙКИ. ОТВЕТСТВЕННОСТЬ ЗА НАРУШЕНИЕ ПРАВИЛ ЗЕМЛЕПОЛЬЗОВАНИЯ И ЗАСТРОЙКИ

Статья 16. Порядок внесения изменений в правила землепользования и застройки

1. Внесение изменений в правила землепользования и застройки осуществляется в порядке, предусмотренном статьей 33 Градостроительного кодекса Российской Федерации, в порядке, предусмотренном статьями 31 и 32 Градостроительного кодекса Российской Федерации.

Статья 17. Ответственность за нарушение правил землепользования и застройки

1. Лица, виновные в нарушении настоящих Правил, несут ответственность в соответствии с законодательством Российской Федерации, законодательством Республики Северная Осетия – Алания.

ГЛАВА 6. ПОЛОЖЕНИЕ О РЕГУЛИРОВАНИИ ИНЫХ ВОПРОСОВ ЗЕМЛЕПОЛЬЗОВАНИЯ И ЗАСТРОЙКИ

Статья 18. Общие положения, относящиеся к ранее возникшим правам

1. Принятые до введения в действие настоящих Правил нормативные правовые акты Дигорского муниципального района по вопросам землепользования и застройки применяются в части, не противоречащей настоящим Правилам.

2. Разрешения на строительство, реконструкцию, капитальный ремонт объектов капитального строительства, выданные физическим и юридическим лицам, до вступления в силу настоящих Правил, являются действительными.

3. Действие настоящих Правил, за исключением установленных предельных (минимальных и (или) максимальных) размеров земельных участков, в том числе их площадь, и максимального и (или) минимального процента застройки в границах земельного участка, не распространяется на отношения по приобретению в установленном порядке гражданами и юридическими лицами, имеющими в собственности, безвозмездном пользовании, хозяйственном ведении или оперативном управлении здания, строения, сооружения, расположенные на земельных участках, находящихся в государственной или муниципальной собственности, прав на эти земельные участки при условии, что соответствующие здания, строения, сооружения не являются самовольными постройками и были введены в эксплуатацию до вступления в силу настоящих Правил.

4. Действие настоящих Правил не распространяется на отношения по приобретению в установленном порядке гражданами и юридическими лицами, имеющими в собственности, безвозмездном пользовании, хозяйственном ведении или оперативном управлении объекты индивидуального жилищного строительства, расположенные на земельных участках, находящихся в государственной или муниципальной собственности, прав на эти земельные участки при условии, что объекты индивидуального жилищного строительства не являются самовольными постройками и были введены в эксплуатацию до вступления в силу настоящих Правил.

5. Строительство, реконструкция, капитальный ремонт объектов капитального строительства может осуществляться только путем приведения таких объектов в соответствие с градостроительным регламентом или путем уменьшения их несоответствия предельным параметрам разрешенного строительства, реконструкции. Изменение видов разрешенного использования указанных земельных участков и объектов капитального строительства может осуществляться путем приведения их в соответствие с видами разрешенного использования земельных участков и объектов капитального строительства, установленными градостроительным регламентом.

6. Изменение видов разрешенного использования земельных участков и (или) объектов капитального строительства, не соответствующих градостроительному регламенту, может осуществляться путем приведения их в соответствие с видами разрешенного использования земельных участков и (или) объектов капитального строительства, установленными градостроительным регламентом.

7. Несоответствующий вид использования земельного участка или объекта капитального строительства не может быть заменен на иной несоответствующий градостроительному регламенту вид использования.

Статья 19. Размещение рекламных конструкций

1. Во всех территориальных зонах муниципального образования допускается без отдельного указания в регламенте установка и эксплуатация рекламных конструкций при условии соответствия места установки рекламной конструкции Схеме размещения рекламных конструкций Дигорского муниципального района.

2. Установка и эксплуатация рекламной конструкции допускаются при наличии разрешения на установку и эксплуатацию рекламной конструкции, выдаваемого в соответствии с утвержденной схемой размещения рекламных конструкций Дигорского муниципального района.

3. Размещение вывесок и их внешний вид осуществляется в соответствии с Правилами благоустройства территории Дигорского муниципального района и быть согласованы с отделом архитектуры, строительной и жилищной политики АМС Дигорского муниципального района.

Статья 20. Архитектурно-градостроительный облик

1. Архитектурно-градостроительный облик объекта капитального строительства в границах территории, отображенной на карте градостроительного зонирования, в границах которой предусматриваются требования к архитектурно-градостроительному облику объектов капитального строительства, подлежит согласованию с уполномоченным органом – отделом архитектуры, строительной и жилищной политики Дигорского муниципального района при осуществлении строительства, реконструкции объекта капитального строительства в границах территорий, предусмотренных частью 5.3 статьи 30 Градостроительного кодекса Российской Федерации, за исключением случаев, предусмотренных частью 2 статьи 40.1 Градостроительного кодекса Российской Федерации.

2. Согласование архитектурно-градостроительного облика объекта капитального строительства не требуется в отношении:

1) объектов капитального строительства, расположенных на земельных участках, действие градостроительного регламента на которые не распространяется;

2) объектов, для строительства или реконструкции которых не требуется получение разрешения на строительство;

3) объектов, расположенных на земельных участках, находящихся в пользовании учреждений, исполняющих наказание;

4) объектов обороны и безопасности, объектов Вооруженных Сил Российской Федерации, других войск, воинских формирований и органов, осуществляющих функции в области обороны страны и безопасности государства;

5) иных объектов, определенных Правительством Российской Федерации, нормативными правовыми актами органов государственной власти Республики Северная Осетия-Алания.

3. Требования к архитектурно-градостроительному облику объектов капитального строительства приведены в Приложении 1.

РАЗДЕЛ II. КАРТА ГРАДОСТРОИТЕЛЬНОГО ЗОНИРОВАНИЯ

ГЛАВА 8. КАРТА ГРАДОСТРОИТЕЛЬНОГО ЗОНИРОВАНИЯ, ЗОНЫ С ОСОБЫМИ УСЛОВИЯМИ ИСПОЛЬЗОВАНИЯ ТЕРРИТОРИЙ

Статья 21. Состав и содержание карты градостроительного зонирования

1. Карта градостроительного зонирования представляет собой документ градостроительного зонирования, отображающий границы населенных пунктов, входящих в состав муниципального образования, границы зон с особыми условиями использования территорий, границы территорий объектов культурного наследия, границы территорий исторических поселений федерального значения, границы территорий исторических поселений регионального значения.

2. Вся территория муниципального образования, включая земельные участки, находящиеся в государственной, муниципальной и частной собственности, а также бесхозяйные земельные участки, в пределах границ муниципального образования делится на территориальные зоны, границы которых устанавливаются на карте градостроительного зонирования.

3. Для земельных участков и объектов капитального строительства, расположенных в одной территориальной зоне, устанавливаются общие требования градостроительных регламентов по видам разрешённого использования земельных участков и объектов капитального строительства, предельным размерам земельных участков и предельным параметрам разрешённого строительства, реконструкции объектов капитального строительства.

4. Границы территориальных зон устанавливаются с учётом соблюдения требования принадлежности каждого земельного участка только к одной территориальной зоне. Формирование одного земельного участка из нескольких земельных участков, расположенных в различных территориальных зонах, не допускается.

5. Территориальные зоны, как правило, не устанавливаются применительно к одному земельному участку.

6. Границы территориальных зон устанавливаются с учётом:

1) возможности сочетания в пределах одной территориальной зоны различных видов существующего и планируемого использования земельных участков и объектов капитального строительства;

2) функциональных зон и характеристик их планируемого развития, определённых генеральным планом муниципального образования;

3) определённых Градостроительным кодексом Российской Федерации видов территориальных зон;

4) сложившейся планировки территории и существующего землепользования;

5) планируемых изменений границ земель различных категорий в соответствии с документами территориального планирования и документацией по планировке территории;

6) предотвращения возможности причинения вреда объектам капитального строительства, расположенным на смежных земельных участках;

7) историко-культурного опорного плана исторического поселения федерального значения или историко-культурного опорного плана исторического поселения регионального значения.

7. Границы территориальных зон устанавливаются по:

1) линиям магистралей, улиц, проездов, разделяющим транспортные потоки противоположных направлений;

2) красным линиям;

3) границам земельных участков;

4) границам населённых пунктов в пределах муниципальных образований;

5) естественным границам природных объектов;

6) иным границам.

8. Перечень зон с особыми условиями использования территорий, отображаемых на карте градостроительного зонирования, устанавливаются ст. 105 Земельного кодекса Российской Федерации.

Статья 22. Порядок ведения карты градостроительного зонирования

1. В случае изменения границы муниципального образования, границы населённого пункта, границ земель различных категорий, расположенных на территории муниципального образования, поступления предложений об изменении границ и (или) видов территориальных зон, установления в соответствии с действующим законодательством Российской Федерации или изменения границ зон с особыми условиями использования территорий требуется соответствующее изменение карты градостроительного зонирования и (или) карты зон с особыми условиями использования территорий посредством внесения изменений в настоящие Правила.

2. Внесение изменений в Правила осуществляется в соответствии со ст. 16 настоящих Правил.

Статья 23. Виды территориальных зон, определённых на карте градостроительного зонирования, карте зон с особыми условиями использования территорий

В результате градостроительного зонирования на карте градостроительного зонирования, зон с особыми условиями использования территорий определены виды территориальных зон, представленные в таблице 1.

Таблица 1

Обозначения	Наименование территориальных зон
Зоны жилой застройки	
Ж-1	Зона застройки индивидуальными усадебными жилыми домами
Зоны общественно-деловой застройки	
ОД	Зона общественного, делового и коммерческого назначения
О-2	Зона объектов образования и просвещения
О-3	Зона религиозных обрядов
О-4	Зона объектов физкультуры и спорта
Производственные зоны	
ПК-3	Производственно-коммунальная зона с предприятиями IV класса опасности по санитарной классификации
ПК-4	Производственно-коммунальная зона с предприятиями V класса опасности по санитарной классификации
Зоны инженерной и транспортной инфраструктуры	
ИИ-1	Зона объектов инженерной инфраструктуры
Сельскохозяйственные зоны	
СХ-1	Зона сельскохозяйственного использования в границах населенного пункта
Зоны специального назначения	
СН-2	Зона кладбищ

РАЗДЕЛ III. ГРАДОСТРОИТЕЛЬНЫЕ РЕГЛАМЕНТЫ
ГЛАВА 9. ГРАДОСТРОИТЕЛЬНОЕ ЗОНИРОВАНИЕ С УЧЁТОМ ОСОБЫХ УСЛОВИЙ
ИСПОЛЬЗОВАНИЯ ТЕРРИТОРИЙ (ОГРАНИЧЕНИЙ ИСПОЛЬЗОВАНИЯ
ЗЕМЕЛЬНЫХ УЧАСТКОВ И ОБЪЕКТОВ КАПИТАЛЬНОГО СТРОИТЕЛЬСТВА,
УСТАНОВЛИВАЕМЫХ В СООТВЕТСТВИИ С ЗАКОНОДАТЕЛЬСТВОМ
РОССИЙСКОЙ ФЕДЕРАЦИИ)

Статья 24. Требования градостроительных регламентов

1. Градостроительным регламентом определяется правовой режим земельных участков, равно как всего, что находится над и под поверхностью земельных участков и используется в процессе их застройки и последующей эксплуатации объектов капитального строительства.

2. При использовании и застройке земельных участков соблюдение требований градостроительных регламентов является обязательным наряду с требованиями технических регламентов, санитарных норм, региональных и (или) местных нормативов градостроительного проектирования, сервитутов, предельных параметров, ограничений использования земельных участков и объектов капитального строительства, установленных в зонах с особыми условиями использования территорий и другими требованиями, установленными в соответствии с законодательством Российской Федерации.

3. Применительно к каждой территориальной зоне настоящими Правилами к земельным участкам и объектам капитального строительства установлены градостроительные регламенты по видам разрешённого использования земельных участков и объектов капитального строительства; предельным (минимальным и (или) максимальным) размерам земельных участков и предельным параметрам разрешённого строительства, реконструкции объектов капитального строительства, а также ограничениям использования земельных участков и объектов капитального строительства, установленным в соответствии с законодательством Российской Федерации.

4. Применительно ко всем территориальным зонам установлены параметры минимальных отступов зданий, строений, сооружений от границ смежных земельных участков, от красных линий, от объектов различного функционального назначения, относящиеся ко всем территориальным зонам; параметры допустимой площади озеленённой территории земельных участков, относящиеся ко всем территориальным зонам.

5. Для каждого земельного участка и объекта капитального строительства, считается разрешённым такое использование, которое соответствует градостроительному регламенту, предельным параметрам разрешённого строительства, реконструкции объектов капитального строительства и с обязательным учётом ограничений на использование объектов недвижимости.

6. Действие градостроительного регламента распространяется на все земельные участки и объекты капитального строительства, расположенные в пределах границ территориальной зоны, обозначенной на карте градостроительного зонирования, карте зон с особыми условиями использования территорий.

7. Действие градостроительного регламента не распространяется на земельные участки, определяемые в соответствии с градостроительным законодательством Российской Федерации ст. 35 настоящих Правил.

8. Настоящими Правилами градостроительные регламенты не установлены для земель, определяемые в соответствии с градостроительным законодательством Российской Федерации ст. 36 настоящих Правил.

9. Требования к использованию земельных участков и объектов капитального строительства, на которые распространяется действие градостроительного регламента, содержащиеся в градостроительных регламентах, указываются в градостроительных планах земельных участков.

10. Объекты капитального строительства, созданные с нарушением требований градостроительных регламентов, являются самовольными постройками в соответствии со ст. 222 Гражданского кодекса Российской Федерации.

Статья 25. Ж-1. Зона застройки индивидуальными усадебными жилыми домами

Таблица 2

№ п/п	Наименование вида разрешенного использования земельного участка (код (числовое обозначение вида разрешенного использования земельного участка)	Описание вида разрешенного использования земельного участка	Предельные размеры земельных участков и предельные параметры разрешенного строительства, реконструкции объектов капитального строительства			
			Предельные (минимальные и (или) максимальные) ¹ размеры земельных участков, в том числе их площадь, м ²	Минимальные отступы от границ земельных участков, м	Предельное количество этажей	Максимальный процент застройки в границах земельного участка, %
1	Для индивидуального жилищного строительства (2.1)	Размещение жилого дома (отдельно стоящего здания количеством надземных этажей не более чем три, высотой не более двадцати метров, которое состоит из комнат и помещений вспомогательного использования, предназначенных для удовлетворения гражданами бытовых и иных нужд, связанных с их проживанием в таком здании, не предназначенного для раздела на самостоятельные объекты недвижимости); выращивание сельскохозяйственных культур; размещение гаражей для собственных нужд и хозяйственных построек	$R_{\text{мин}} - 600$ $R_{\text{макс}} - 2500$	5 - от фасада участка; 3 - от иных границ участка	3	60
2	Малоэтажная многоквартирная жилая застройка (2.1.1)	Размещение малоэтажных многоквартирных домов (многоквартирные дома высотой до 4 этажей, включая мансардный); обустройство спортивных и детских площадок, площадок для отдыха; размещение объектов обслуживания жилой застройки во встроенных, пристроенных и встроенно-пристроенных помещениях малоэтажного многоквартирного дома, если общая площадь таких помещений в малоэтажном многоквартирном доме не составляет более 15% общей площади	$R_{\text{мин}} - 400$ $R_{\text{макс}} - \text{не подлежат установлению}$	5 - от фасада участка; 3 - от иных границ участка	4	40

¹ Здесь и далее – $R_{\text{мин}}$ – минимальный размер земельного участка, $R_{\text{макс}}$ – максимальный размер земельного участка.

№ п/п	Наименование вида разрешенного использования земельного участка (код (числовое обозначение вида разрешенного использования земельного участка)	Описание вида разрешенного использования земельного участка	Предельные размеры земельных участков и предельные параметры разрешенного строительства, реконструкции объектов капитального строительства			
			Предельные (минимальные и (или) максимальные) ¹ размеры земельных участков, в том числе их площадь, м ²	Минимальные отступы от границ земельных участков, м	Предельное количество этажей	Максимальный процент застройки в границах земельного участка, %
		помещений дома				
3	Для ведения личного подсобного хозяйства (приусадебный земельный участок) (2.2)	Размещение жилого дома, указанного в описании вида разрешенного использования с кодом 2.1; производство сельскохозяйственной продукции; размещение гаража и иных вспомогательных сооружений; содержание сельскохозяйственных животных	$R_{\text{мин}} - 600$ $R_{\text{макс}} - 2500$	3	3	60
4	Блокированная жилая застройка (2.3)	Размещение жилого дома, блокированного с другим жилым (другими жилыми домами) в одном ряду общей боковой стеной (общими боковыми стенами) без проемов и имеющего отдельный выход на земельный участок; разведение декоративных и плодовых деревьев, овощных и ягодных культур; размещение гаражей для собственных нужд и иных вспомогательных сооружений; обустройство спортивных и детских площадок, площадок для отдыха	$R_{\text{мин}} - 300$ $R_{\text{макс}} - 1200$	3	2	60
5	Хранение автотранспорта (2.7.1)	Размещение отдельно стоящих и пристроенных гаражей, в том числе подземных, предназначенных для хранения автотранспорта, в том числе с разделением на машино-места, за	$R_{\text{мин}} - 24$ $R_{\text{макс}} - 100$	3	1	60

№ п/п	Наименование вида разрешенного использования земельного участка (код (числовое обозначение вида разрешенного использования земельного участка)	Описание вида разрешенного использования земельного участка	Предельные размеры земельных участков и предельные параметры разрешенного строительства, реконструкции объектов капитального строительства			
			Предельные (минимальные и (или) максимальные) ¹ размеры земельных участков, в том числе их площадь, м ²	Минимальные отступы от границ земельных участков, м	Предельное количество этажей	Максимальный процент застройки в границах земельного участка, %
		исключением гаражей, размещение которых предусмотрено содержанием видов разрешенного использования с кодами 2.7.2, 4.9				
6	Коммунальное обслуживание (3.1)	Размещение зданий и сооружений в целях обеспечения физических и юридических лиц коммунальными услугами. Содержание данного вида разрешенного использования включает в себя содержание видов разрешенного использования с кодами 3.1.1-3.1.2	Не подлежат установлению	3	3	40
7	Социальное обслуживание (3.2)	Размещение зданий, предназначенных для оказания гражданам социальной помощи. Содержание данного вида разрешенного использования включает в себя содержание видов разрешенного использования с кодами 3.2.1-3.2.4	Не подлежат установлению	3	3	80
8	Здравоохранение (3.4)	Размещение объектов капитального строительства, предназначенных для оказания гражданам медицинской помощи. Содержание данного вида разрешенного использования включает в себя содержание видов разрешенного использования с кодами 3.4.1-3.4.2	Не подлежат установлению	3	3	80
9	Дошкольное, начальное и среднее общее образование (3.5.1)	Дошкольное, начальное и среднее общее образование Размещение объектов капитального строительства, предназначенных для	Не подлежат установлению	3	3	80

№ п/п	Наименование вида разрешенного использования земельного участка (код (числовое обозначение вида разрешенного использования земельного участка)	Описание вида разрешенного использования земельного участка	Предельные размеры земельных участков и предельные параметры разрешенного строительства, реконструкции объектов капитального строительства			
			Предельные (минимальные и (или) максимальные) ¹ размеры земельных участков, в том числе их площадь, м ²	Минимальные отступы от границ земельных участков, м	Предельное количество этажей	Максимальный процент застройки в границах земельного участка, %
		просвещения, дошкольного, начального и среднего общего образования (детские ясли, детские сады, школы, лицеи, гимназии, художественные, музыкальные школы, образовательные кружки и иные организации, осуществляющие деятельность по воспитанию, образованию и просвещению), в том числе зданий, спортивных сооружений, предназначенных для занятия обучающимися физической культурой и спортом				
10	Деловое управление (4.1)	Размещение объектов капитального строительства с целью: размещения объектов управленческой деятельности, не связанной с государственным или муниципальным управлением и оказанием услуг, а также с целью обеспечения совершения сделок, не требующих передачи товара в момент их совершения между организациями, в том числе биржевая деятельность (за исключением банковской и страховой деятельности)	Не подлежат установлению	3	3	80
11	Магазины (4.4)	Размещение объектов капитального строительства, предназначенных для продажи товаров, торговая площадь	Не подлежат установлению	3	3	80

№ п/п	Наименование вида разрешенного использования земельного участка (код (числовое обозначение вида разрешенного использования земельного участка)	Описание вида разрешенного использования земельного участка	Предельные размеры земельных участков и предельные параметры разрешенного строительства, реконструкции объектов капитального строительства			
			Предельные (минимальные и (или) максимальные) ¹ размеры земельных участков, в том числе их площадь, м ²	Минимальные отступы от границ земельных участков, м	Предельное количество этажей	Максимальный процент застройки в границах земельного участка, %
		которых составляет до 5000 кв.м				
12	Служебные гаражи (4.9)	Размещение постоянных или временных гаражей, стоянок для хранения служебного автотранспорта, используемого в целях осуществления видов деятельности, предусмотренных видами разрешенного использования с кодами 3.0, 4.0, а также для стоянки и хранения транспортных средств общего пользования, в том числе в депо	$R_{\text{мин}} - 200$ $R_{\text{макс}} - \text{не подлежит}$ установлению	3	3	80
13	Объекты дорожного сервиса (4.9.1)	Размещение зданий и сооружений дорожного сервиса. Содержание данного вида разрешенного использования включает в себя содержание видов разрешенного использования с кодами 4.9.1.1 - 4.9.1.4	$R_{\text{мин}} - 200$ $R_{\text{макс}} - \text{не подлежит}$ установлению	3	3	80
14	Связь (6.8)	Размещение объектов связи, радиовещания, телевидения, включая воздушные радиорелейные, надземные и подземные кабельные линии связи, линии радиофикации, антенные поля, усилительные пункты на кабельных линиях связи, инфраструктуру спутниковой связи и телерадиовещания, за исключением объектов связи, размещение которых предусмотрено содержанием видов разрешенного использования с кодами 3.1.1, 3.2.3	Не подлежат установлению	3	3	80

№ п/п	Наименование вида разрешенного использования земельного участка (код (числовое обозначение вида разрешенного использования земельного участка)	Описание вида разрешенного использования земельного участка	Предельные размеры земельных участков и предельные параметры разрешенного строительства, реконструкции объектов капитального строительства			
			Предельные (минимальные и (или) максимальные) ¹ размеры земельных участков, в том числе их площадь, м ²	Минимальные отступы от границ земельных участков, м	Предельное количество этажей	Максимальный процент застройки в границах земельного участка, %
15	Земельные участки (территории) общего пользования (12.0)	Земельные участки общего пользования. Содержание данного вида разрешенного использования включает в себя содержание видов разрешенного использования с кодами 12.0.1-12.0.2	Не подлежат установлению	3	Не подлежит установлению	Не подлежит установлению
16	Ведение садоводства (13.2)	Ведение садоводства Осуществление отдыха и (или) выращивания гражданами для собственных нужд сельскохозяйственных культур; размещение для собственных нужд садового дома, жилого дома, указанного в описании вида разрешенного использования с кодом 2.1, хозяйственных построек и гаражей для собственных нужд	Не подлежат установлению	3	Не подлежит установлению	Не подлежит установлению
17	Земельные участки, входящие в состав общего имущества собственников индивидуальных жилых домов в малоэтажном жилом комплексе (14.0)	Земельные участки, относящиеся к общему имуществу собственников индивидуальных жилых домов в малоэтажном жилом комплексе и предназначенные для удовлетворения потребностей собственников индивидуальных жилых домов в малоэтажном жилом комплексе и (или) для размещения объектов капитального строительства, иного имущества, относящегося к общему имуществу	Не подлежат установлению	3	3	40

№ п/п	Наименование вида разрешенного использования земельного участка (код (числовое обозначение вида разрешенного использования земельного участка)	Описание вида разрешенного использования земельного участка	Предельные размеры земельных участков и предельные параметры разрешенного строительства, реконструкции объектов капитального строительства			
			Предельные (минимальные и (или) максимальные) ¹ размеры земельных участков, в том числе их площадь, м ²	Минимальные отступы от границ земельных участков, м	Предельное количество этажей	Максимальный процент застройки в границах земельного участка, %
		собственников индивидуальных жилых домов в малоэтажном жилом комплексе				
Условно разрешенные виды использования земельных участков						
18	Бытовое обслуживание (3.3)	Размещение объектов капитального строительства, предназначенных для оказания населению или организациям бытовых услуг (мастерские мелкого ремонта, ателье, бани, парикмахерские, прачечные, химчистки, похоронные бюро)	Не подлежат установлению	3	3	80
19	Общественное управление (3.8)	Размещение зданий, предназначенных для размещения органов и организаций общественного управления. Содержание данного вида разрешенного использования включает в себя содержание видов разрешенного использования с кодами 3.8.1-3.8.2	Не подлежат установлению	3	3	80
20	Амбулаторное ветеринарное обслуживание (3.10.1)	Амбулаторное ветеринарное обслуживание Размещение объектов капитального строительства, предназначенных для оказания ветеринарных услуг без содержания животных	Не подлежат установлению	3	3	80
21	Гостиничное обслуживание (4.7)	Размещение гостиниц	Не подлежат установлению	3	3	80
Вспомогательные виды разрешенного использования земельных участков						
22	Ведение	Осуществление отдыха и (или)	Не подлежат	3	1	Не подлежит

№ п/п	Наименование вида разрешенного использования земельного участка (код (числовое обозначение вида разрешенного использования земельного участка)	Описание вида разрешенного использования земельного участка	Предельные размеры земельных участков и предельные параметры разрешенного строительства, реконструкции объектов капитального строительства			
			Предельные (минимальные и (или) максимальные) ¹ размеры земельных участков, в том числе их площадь, м ²	Минимальные отступы от границ земельных участков, м	Предельное количество этажей	Максимальный процент застройки в границах земельного участка, %
	огородничества (13.1)	выращивания гражданами для собственных нужд сельскохозяйственных культур; размещение хозяйственных построек, не являющихся объектами недвижимости, предназначенных для хранения инвентаря и урожая сельскохозяйственных культур	установлению			установлению

При размещении зданий, строений и сооружений должны соблюдаться установленные законодательством о пожарной безопасности и законодательством в области обеспечения санитарно-эпидемиологического благополучия населения минимальные нормативные противопожарные и санитарно-эпидемиологические разрывы между зданиями, строениями и сооружениями, в том числе и расположенными на соседних земельных участках, а также градостроительные и строительные нормы и правила. При новом строительстве размещение зданий, строений и сооружений выполняется в соответствии со СНиП 31-02-2001 «Здания жилые многоквартирные», СП 30-102-99 «Планировка и застройка территорий малоэтажного строительства», Нормативами градостроительного проектирования Республики Северная Осетия – Алания, Нормативами градостроительного проектирования Дигорского муниципального образования Республики Северная Осетия–Алания.

При строительстве (реконструкции) объектов капитального строительства, места для хранения автомобилей должны быть предусмотрены в границах земельных участков. Количество парковочных мест проектируется в соответствии с региональными нормативами градостроительного проектирования.

В соответствии с положениями части 1.2 статьи 38 Градостроительного кодекса Российской Федерации установлены иные предельные параметры разрешенного строительства, реконструкции объектов капитального строительства:

1. Параметры использования земельных участков и объектов капитального строительства:

1.1. Образование земельных участков осуществляется в соответствии с действующим законодательством, с учетом следующих особенностей:

1) В случае если по инициативе правообладателей земельных участков площадью 1500 кв.м. и более, планируется строительство более одного объекта жилищного строительства с последующим разделом земельного участка под каждым объектом, требуется разработка и утверждение документации по планировке территории, в соответствии с Градостроительным кодексом Российской Федерации.

2) При образовании земельных участков (разделе, объединении, перераспределении), в результате которых образуется два земельных участка, ширина заезда (проезда) к образуемому земельному участку должна составлять не менее 6 м.

3) При образовании земельных участков (разделе, объединении, перераспределении), в результате которых образуется три и более земельных участков, ширина проезда должна составлять не менее 10 м, в случае образования заезда – не менее 10 м с разворотной площадкой, если длина заезда от 25 м до 50 м – разворотная площадка должна составлять 12*12 м, если длина заезда от 50 м и выше – 15*15 м. В предельные размеры земельных участков (вид разрешенного использования код 2.1, 2.3, 2.2) площадь заездов и проездов (обремененных правом доступа смежных земельных участков к землям общего пользования) не включается.

4) При образовании земельных участков (разделе, объединении, перераспределении) земельного участка для индивидуального жилищного строительства или личного подсобного хозяйства на несколько самостоятельных, размер земельного участка по фасадной части должен составлять не менее 16 м.

1.2. Отступ от красных линий для школ и детских дошкольных учреждений, размещаемых в отдельных зданиях, устанавливаются в соответствии со строительными нормами и правилами.

1.3. Хозяйственные постройки (гаражи, бани, летние кухни, сараи) следует располагать с отступом от границы, отделяющей земельный участок от территории общего пользования, а именно: от улицы – не менее 5,0 м, переулка – не менее 3,0 м, от межи с соседями – не менее 1,0 м. Индивидуальные гаражи предназначены для хранения личного автотранспорта граждан количеством не более 2. Производство работ по ремонту, покраске, шиномонтажу и т. д. (на коммерческой и безвозмездной основе) в индивидуальных гаражах запрещено.

1.4. Расстояние от окон жилых комнат до стен соседнего дома и хозяйственных построек, расположенных на соседних земельных участках, должно быть не менее 6 м. Минимальное расстояние от границ соседнего участка до основного строения – не должно быть менее 3 м, до хозяйственных построек – менее 1 м. (СП 30-102-99 «Планировка и застройка территорий малоэтажного строительства»). Расстояние от дворовых уборных, помойных ям, выгребов, септиков до границ соседнего участка должно быть не менее 4 м.

1.5. Минимальное расстояние от постройки для содержания скота и птицы до границ участка – 4 м; от других построек (бани, гаража и др.) – 1 м; от стволов высокорослых деревьев – 4 м; среднерослых – 2 м; от кустарника – 1 м (СП 30-102-99 «Планировка и застройка территорий малоэтажного строительства»).

1.6. Нормы содержания домашних сельскохозяйственных животных в индивидуальной жилой застройке регламентируются действующим санитарным законодательством Российской Федерации. Не допускается содержание животных в жилых помещениях, на территории домовладения, границы которого непосредственно прилегают к общественным местам (детским садам, школам, паркам, лечебным учреждениям и др.). Нахождение животных за пределами подворья без надзора запрещено. Владелец животных не должен допускать загрязнения навозом и пометом дворов и окружающей территории, а в случае загрязнения немедленно устранить его.

1.7. Коэффициент плотности застройки – отношение площади всех этажей зданий и сооружений к площади квартала. Коэффициент плотности застройки для территориальной зоны – 1,2.

1.8. Во встроенных или пристроенных к индивидуальному дому помещениях общественного назначения не допускается размещать магазины строительных материалов, магазины с наличием взрывоопасных веществ и материалов, а также предприятия бытового обслуживания, в которых применяются легковоспламеняющиеся жидкости.

1.9. Требуемое расчетное количество машино-мест для парковки легковых автомобилей устанавливается в соответствии с требованиями таблицы Нормативов градостроительного проектирования Республики Северная Осетия–Алания.

1.10. Участки усадебной, коттеджной, коттеджно-блокированной и садово-дачной застройки должны иметь ограждение. С уличной стороны ограждение участка может быть произвольной конструкции, высотой не более 2,5 метров. Рекомендуется конструкцию и высоту ограждения выполнять единообразным на протяжении одного квартала с обеих сторон улицы. Конструкция и внешний вид ограждения должен соответствовать решениям фасадов и применяемым отделочным материалам домовладения, расположенного на ограждаемом участке. По меже с соседним домовладением ограждение должно быть высотой не более 2-х метров и выполняться из свето-аэропрозрачного материала. Высота ограждения по меже с соседним домовладением может быть увеличена, а конструкция ограждения может быть заменена на глухую, при условии соблюдения норм инсоляции и освещенности жилых помещений и согласования конструкции и высоты ограждения с владельцами соседних домовладений.

1.11. Кровлю построек, навесов, граничащих со смежными земельными участками, необходимо оборудовать снегоудерживающими и водоотводящими устройствами и системами, обеспечивающими отвод воды от соседнего земельного участка.

1.12. Для земельных участков, на которых размещены гаражи, возведенные до введения в действие Градостроительного кодекса Российской Федерации предельные размеры земельных участков и предельные параметры разрешенного строительства, реконструкции объектов капитального строительства не устанавливаются.

1.13. Неиспользуемые ветхие или разрушающиеся здания и сооружения должны быть закрыты, опечатаны и обесточены их правообладателями, а вокруг таких зданий и сооружений должно быть возведено сплошное ограждение высотой не менее 2,5 метров. Состояние зданий и сооружений оценивается в соответствии с установленным порядком проведения осмотра зданий, сооружений в целях оценки их технического состояния и надлежащего технического обслуживания.

1.14. На территории застройки индивидуальными жилыми домами запрещается обустройство и строительство стоянок для грузового транспорта, транспорта для перевозки людей, находящегося в личной собственности, кроме автотранспорта грузоподъемностью менее 1,5 тонны.

1.15. Складирование строительных материалов за пределами земельного участка в период строительства запрещается.

1.16. В случае необходимости вывоза грунта с участка, Застройщик обязан получить разрешение в администрации муниципального образования с определением места.

1.17. При освоении незастроенных территорий, предназначенных для застройки, в случае отсутствия разработанного администрацией муниципального образования проекта планировки территории и проекта межевания территории, Застройщику необходимо подготовить проект

планировки территории и проект межевания территории в соответствии с действующими градостроительными требованиями и утвердить в установленном действующим законодательством порядке.

2. Правила благоустройства территории при строительстве:

2.1. Строительные площадки должны быть в обязательном порядке огорожены и оборудованы информационными щитами (паспортом объекта). С уличной стороны ограждением произвольной конструкции высотой до 2,5 м, по границе со смежными участками ограждение должно быть высотой не более 2,0 и выполняться из свето-аэропрозрачного материала. Высота ограждения по меже с соседним домовладением может быть увеличена, при условии согласования конструкции и высоты ограждения с владельцами соседних домовладений.

2.2. Уборка и покос травы на строительных площадках, а также на прилегающих территориях к строительным площадкам производятся силами организаций, выполняющих строительные, ремонтные, восстановительные работы от начала работ до сдачи объектов в эксплуатацию (окончания ремонтных, восстановительных работ).

2.3. По окончании строительных, ремонтных и восстановительных работ все остатки строительных материалов, грунт, строительный мусор, ограждение должны быть убраны в однодневный срок.

2.4. Ограждения должны содержаться в чистоте, иметь внешний вид, соответствующий утвержденным образцам, очищены от грязи, не иметь проемов, не предусмотренных проектом производства работ, посторонних наклеек, объявлений, надписей и находиться в исправном состоянии. Повреждения ограждений необходимо устранять в течение суток с момента повреждения.

3. Требования к инженерно-техническим коммуникациям:

3.1. Проектирование и строительство подводящих инженерно-технических коммуникаций (водоснабжение, канализация, электроснабжение, связь и др.) к земельному участку, предназначенному для застройки, выполняется за счет Застройщика при наличии технических условий на подключение к инженерным коммуникациям.

3.2. Перед началом строительства подводящих инженерных коммуникаций Застройщик обязан получить ордер на проведение земельных работ в администрации муниципального образования и согласовать его в установленном порядке, а при необходимости восстановления асфальтобетонного покрытия – заключить договор с подрядной организацией на восстановление асфальтобетонного покрытия.

3.3. Застройщик принимает участие в сооружении дорог и обустройстве территорий общего пользования.

№ п/п	Наименование вида разрешенного использования земельного участка (код (числовое обозначение вида разрешенного использования земельного участка)	Описание вида разрешенного использования земельного участка	Предельные размеры земельных участков и предельные параметры разрешенного строительства, реконструкции объектов капитального строительства			
			Предельные (минимальные и (или) максимальные) ² размеры земельных участков, в том числе их площадь, м ²	Минимальные отступы от границ земельных участков, м	Предельное количество этажей	Максимальный процент застройки в границах земельного участка, %
Основные виды разрешенного использования земельных участков						
1	Обслуживание жилой застройки (2.7)	Размещение объектов капитального строительства, размещение которых предусмотрено видами разрешенного использования с кодами 3.1, 3.2, 3.3, 3.4, 3.4.1, 3.5.1, 3.6, 3.7, 3.10.1, 4.1, 4.3, 4.4, 4.6, 5.1.2, 5.1.3, если их размещение необходимо для обслуживания жилой застройки, а также связано с проживанием граждан, не причиняет вреда окружающей среде и санитарному благополучию, не нарушает права жителей, не требует установления санитарной зоны	Не подлежат установлению	5- от фасада участка; 3- от остальных границ участка	3	65
2	Коммунальное обслуживание (3.1)	Размещение зданий и сооружений в целях обеспечения физических и юридических лиц коммунальными услугами. Содержание данного вида разрешенного использования включает в себя содержание видов разрешенного использования с кодами 3.1.1-3.1.2	Не подлежат установлению	3	3	80
3	Социальное обслуживание (3.2)	Размещение зданий, предназначенных для оказания гражданам социальной помощи. Содержание данного вида	Не подлежат установлению	3	3	80

² Здесь и далее – Р_{мин} – минимальный размер земельного участка, Р_{макс} – максимальный размер земельного участка.

№ п/п	Наименование вида разрешенного использования земельного участка (код (числовое обозначение вида разрешенного использования земельного участка)	Описание вида разрешенного использования земельного участка	Предельные размеры земельных участков и предельные параметры разрешенного строительства, реконструкции объектов капитального строительства			
			Предельные (минимальные и (или) максимальные) ² размеры земельных участков, в том числе их площадь, м ²	Минимальные отступы от границ земельных участков, м	Предельное количество этажей	Максимальный процент застройки в границах земельного участка, %
		разрешенного использования включает в себя содержание видов разрешенного использования с кодами 3.2.1-3.2.4				
4	Бытовое обслуживание (3.3)	Размещение объектов капитального строительства, предназначенных для оказания населению или организациям бытовых услуг (мастерские мелкого ремонта, ателье, бани, парикмахерские, прачечные, химчистки, похоронные бюро)	Не подлежат установлению	3	3	80
5	Амбулаторно-поликлиническое обслуживание (3.4.1)	Размещение объектов капитального строительства, предназначенных для оказания гражданам амбулаторно-поликлинической медицинской помощи (поликлиники, фельдшерские пункты, пункты здравоохранения, центры матери и ребенка, диагностические центры, молочные кухни, станции донорства крови, клинические лаборатории)	Не подлежат установлению	3	3	80
6	Общественное управление (3.8)	Размещение зданий, предназначенных для размещения органов и организаций общественного управления. Содержание данного вида разрешенного использования включает в себя содержание видов разрешенного использования с кодами 3.8.1-3.8.2	Не подлежат установлению	3	3	80
7	Обеспечение	Размещение зданий и сооружений для	Не подлежат	3	3	80

№ п/п	Наименование вида разрешенного использования земельного участка (код (числовое обозначение вида разрешенного использования земельного участка)	Описание вида разрешенного использования земельного участка	Предельные размеры земельных участков и предельные параметры разрешенного строительства, реконструкции объектов капитального строительства			
			Предельные (минимальные и (или) максимальные) ² размеры земельных участков, в том числе их площадь, м ²	Минимальные отступы от границ земельных участков, м	Предельное количество этажей	Максимальный процент застройки в границах земельного участка, %
	научной деятельности (3.9)	обеспечения научной деятельности. Содержание данного вида разрешенного использования включает в себя содержание видов разрешенного использования с кодами 3.9.1-3.9.3	установлению			
8	Ветеринарное обслуживание (3.10)	Размещение объектов капитального строительства, предназначенных для оказания ветеринарных услуг, содержания или разведения животных, не являющихся сельскохозяйственными, под надзором человека. Содержание данного вида разрешенного использования включает в себя содержание видов разрешенного использования с кодами 3.10.1-3.10.2	Не подлежат установлению	3	3	80
9	Деловое управление (4.1)	Размещение объектов капитального строительства с целью: размещения объектов управленческой деятельности, не связанной с государственным или муниципальным управлением и оказанием услуг, а также с целью обеспечения совершения сделок, не требующих передачи товара в момент их совершения между организациями, в том числе биржевая деятельность (за исключением банковской и страховой деятельности)	Не подлежат установлению	3	3	80
10	Объекты торговли	Размещение объектов капитального	Не подлежат	3	3	80

№ п/п	Наименование вида разрешенного использования земельного участка (код (числовое обозначение вида разрешенного использования земельного участка)	Описание вида разрешенного использования земельного участка	Предельные размеры земельных участков и предельные параметры разрешенного строительства, реконструкции объектов капитального строительства			
			Предельные (минимальные и (или) максимальные) ² размеры земельных участков, в том числе их площадь, м ²	Минимальные отступы от границ земельных участков, м	Предельное количество этажей	Максимальный процент застройки в границах земельного участка, %
	(торговые центры, торгово-развлекательные центры (комплексы) (4.2)	строительства, общей площадью свыше 5000 кв.м с целью размещения одной или нескольких организаций, осуществляющих продажу товаров, и (или) оказание услуг в соответствии с содержанием видов разрешенного использования с кодами 4.5, 4.6, 4.8-4.8.2; размещение гаражей и (или) стоянок для автомобилей сотрудников и посетителей торгового центра	установлению			
11	Рынки (4.3)	Размещение объектов капитального строительства, сооружений, предназначенных для организации постоянной или временной торговли (ярмарка, рынок, базар), с учетом того, что каждое из торговых мест не располагает торговой площадью более 200 кв.м; размещение гаражей и (или) стоянок для автомобилей сотрудников и посетителей рынка	Не подлежат установлению	3	3	80
12	Магазины (4.4)	Размещение объектов капитального строительства, предназначенных для продажи товаров, торговая площадь которых составляет до 5000 кв.м	Не подлежат установлению	3	3	80
13	Банковская и страховая деятельность (4.5)	Размещение объектов капитального строительства, предназначенных для размещения организаций, оказывающих банковские и страховые услуги	Не подлежат установлению	3	3	80

№ п/п	Наименование вида разрешенного использования земельного участка (код (числовое обозначение вида разрешенного использования земельного участка)	Описание вида разрешенного использования земельного участка	Предельные размеры земельных участков и предельные параметры разрешенного строительства, реконструкции объектов капитального строительства			
			Предельные (минимальные и (или) максимальные) ² размеры земельных участков, в том числе их площадь, м ²	Минимальные отступы от границ земельных участков, м	Предельное количество этажей	Максимальный процент застройки в границах земельного участка, %
14	Общественное питание (4.6)	Размещение объектов капитального строительства, предназначенных для размещения организаций, оказывающих банковские и страховые услуги	Не подлежат установлению	3	3	80
15	Гостиничное обслуживание (4.7)	Размещение гостиниц	Не подлежат установлению	3	3	80
16	Развлекательные мероприятия (4.8.1)	Размещение зданий и сооружений, предназначенных для организации развлекательных мероприятий, путешествий, для размещения дискотек и танцевальных площадок, ночных клубов, аквапарков, боулинга, аттракционов и т.п., игровых автоматов (кроме игрового оборудования, используемого для проведения азартных игр), игровых площадок	Не подлежат установлению	3	3	80
17	Проведение азартных игр (4.8.2)	Размещение зданий и сооружений, предназначенных для размещения букмекерских контор, тотализаторов, их пунктов приема ставок вне игорных зон	Не подлежат установлению	3	3	80
18	Служебные гаражи (4.9)	Размещение постоянных или временных гаражей, стоянок для хранения служебного автотранспорта, используемого в целях осуществления видов деятельности, предусмотренных видами разрешенного использования с кодами 3.0, 4.0, а также для стоянки и	Не подлежат установлению	3	3	80

№ п/п	Наименование вида разрешенного использования земельного участка (код (числовое обозначение вида разрешенного использования земельного участка)	Описание вида разрешенного использования земельного участка	Предельные размеры земельных участков и предельные параметры разрешенного строительства, реконструкции объектов капитального строительства			
			Предельные (минимальные и (или) максимальные) ² размеры земельных участков, в том числе их площадь, м ²	Минимальные отступы от границ земельных участков, м	Предельное количество этажей	Максимальный процент застройки в границах земельного участка, %
		хранения транспортных средств общего пользования, в том числе в депо				
19	Объекты дорожного сервиса (4.9.1)	Размещение зданий и сооружений дорожного сервиса. Содержание данного вида разрешенного использования включает в себя содержание видов разрешенного использования с кодами 4.9.1.1 - 4.9.1.4	$R_{\text{мин}} - 200$ $R_{\text{макс}} - \text{не подлежит}$ установлению	3	3	80
20	Стоянка транспортных средств (4.9.2)	Размещение стоянок (парковок) легковых автомобилей и других мототранспортных средств, в том числе мотоциклов, мотороллеров, мотоколясок, мопедов, скутеров, за исключением встроенных, пристроенных и встроенно-пристроенных стоянок	Не подлежат установлению	3	3	80
21	Выставочно-ярмарочная деятельность (4.10)	Размещение объектов капитального строительства, сооружений, предназначенных для осуществления выставочно-ярмарочной и конгрессной деятельности, включая деятельность, необходимую для обслуживания указанных мероприятий (застройка экспозиционной площади, организация питания участников мероприятий)	Не подлежат установлению	3	3	80
22	Спорт (5.1)	Размещение зданий и сооружений для занятия спортом. Содержание данного вида разрешенного использования	Не подлежат установлению	3	3	80

№ п/п	Наименование вида разрешенного использования земельного участка (код (числовое обозначение вида разрешенного использования земельного участка)	Описание вида разрешенного использования земельного участка	Предельные размеры земельных участков и предельные параметры разрешенного строительства, реконструкции объектов капитального строительства			
			Предельные (минимальные и (или) максимальные) ² размеры земельных участков, в том числе их площадь, м ²	Минимальные отступы от границ земельных участков, м	Предельное количество этажей	Максимальный процент застройки в границах земельного участка, %
		включает в себя содержание видов разрешенного использования с кодами 5.1.1-5.1.7				
23	Связь (6.8)	Размещение объектов связи, радиовещания, телевидения, включая воздушные радиорелейные, надземные и подземные кабельные линии связи, линии радиофикации, антенные поля, усилительные пункты на кабельных линиях связи, инфраструктуру спутниковой связи и телерадиовещания, за исключением объектов связи, размещение которых предусмотрено содержанием видов разрешенного использования с кодами 3.1.1, 3.2.3	Не подлежат установлению	3	3	80
24	Автомобильный транспорт (7.2)	Размещение зданий и сооружений автомобильного транспорта. Содержание данного вида разрешенного использования включает в себя содержание видов разрешенного использования с кодами 7.2.1-7.2.3	Не подлежат установлению	3	3	80
25	Обеспечение внутреннего правопорядка (8.3)	Размещение объектов капитального строительства, необходимых для подготовки и поддержания в готовности органов внутренних дел, Росгвардии и спасательных служб, в которых существует военизированная служба; размещение объектов гражданской	Не подлежат установлению	3	3	80

№ п/п	Наименование вида разрешенного использования земельного участка (код (числовое обозначение вида разрешенного использования земельного участка)	Описание вида разрешенного использования земельного участка	Предельные размеры земельных участков и предельные параметры разрешенного строительства, реконструкции объектов капитального строительства			
			Предельные (минимальные и (или) максимальные) ² размеры земельных участков, в том числе их площадь, м ²	Минимальные отступы от границ земельных участков, м	Предельное количество этажей	Максимальный процент застройки в границах земельного участка, %
		обороны, за исключением объектов гражданской обороны, являющихся частями производственных зданий				
26	Земельные участки (территории) общего пользования (12.0)	Земельные участки общего пользования. Содержание данного вида разрешенного использования включает в себя содержание видов разрешенного использования с кодами 12.0.1-12.0.2	Не подлежат установлению	3	Не подлежит установлению	Не подлежит установлению
Условно разрешенные виды использования земельных участков						
27	Для индивидуального жилищного строительства (2.1)	Размещение жилого дома (отдельно стоящего здания количеством надземных этажей не более чем три, высотой не более двадцати метров, которое состоит из комнат и помещений вспомогательного использования, предназначенных для удовлетворения гражданами бытовых и иных нужд, связанных с их проживанием в таком здании, не предназначенного для раздела на самостоятельные объекты недвижимости); выращивание сельскохозяйственных культур; размещение гаражей для собственных нужд и хозяйственных построек	$P_{\text{мин}} - 500$ $P_{\text{макс}} - 2000$	3	3	60
28	Для ведения личного подсобного хозяйства (приусадебный)	Размещение жилого дома, указанного в описании вида разрешенного использования с кодом 2.1; производство сельскохозяйственной	$P_{\text{мин}} - 500$ $P_{\text{макс}} - 2000$	3	3	60

№ п/п	Наименование вида разрешенного использования земельного участка (код (числовое обозначение вида разрешенного использования земельного участка)	Описание вида разрешенного использования земельного участка	Предельные размеры земельных участков и предельные параметры разрешенного строительства, реконструкции объектов капитального строительства			
			Предельные (минимальные и (или) максимальные) ² размеры земельных участков, в том числе их площадь, м ²	Минимальные отступы от границ земельных участков, м	Предельное количество этажей	Максимальный процент застройки в границах земельного участка, %
	земельный участок) (2.2)	продукции; размещение гаража и иных вспомогательных сооружений; содержание сельскохозяйственных животных				
Вспомогательные виды разрешенного использования земельных участков						
Не устанавливаются						

При размещении зданий, строений и сооружений должны соблюдаться установленные законодательством о пожарной безопасности и законодательством в области обеспечения санитарно-эпидемиологического благополучия населения минимальные нормативные противопожарные и санитарно-эпидемиологические разрывы между зданиями, строениями и сооружениями, в том числе и расположенными на соседних земельных участках, а также градостроительные и строительные нормы и правила. При новом строительстве размещение зданий, строений и сооружений выполняется в соответствии со СНиП 31-02-2001 «Здания жилые многоквартирные», СП 30-102-99 «Планировка и застройка территорий малоэтажного строительства», Нормативами градостроительного проектирования Республики Северная Осетия – Алания, Нормативами градостроительного проектирования Дигорского муниципального района.

При строительстве (реконструкции) объектов капитального строительства, места для хранения автомобилей должны быть предусмотрены в границах земельных участков. Количество парковочных мест проектируется в соответствии с региональными нормативами градостроительного проектирования.

В соответствии с положениями части 1.2 статьи 38 Градостроительного кодекса Российской Федерации установлены иные предельные параметры разрешенного строительства, реконструкции объектов капитального строительства:

1. Параметры использования земельных участков и объектов капитального строительства:

1.1. Образование земельных участков осуществляется в соответствии с действующим законодательством, с учетом следующих особенностей:

1) В случае если по инициативе правообладателей земельных участков площадью 1500 кв.м. и более, планируется строительство более одного объекта жилищного строительства с последующим разделом земельного участка под каждым объектом, требуется разработка и утверждение документации по планировке территории, в соответствии с Градостроительным кодексом Российской Федерации.

2) При образовании земельных участков (разделе, объединении, перераспределении), в результате которых образуется два земельных участка, ширина заезда (проезда) к образуемому земельному участку должна составлять не менее 6 м.

3) При образовании земельных участков (разделе, объединении, перераспределении), в результате которых образуется три и более земельных участков, ширина проезда должна составлять не менее 10 м, в случае образования заезда – не менее 10 м с разворотной площадкой, если длина заезда от 25 м до 50 м – разворотная площадка должна составлять 12*12 м, если длина заезда от 50 м и выше – 15*15 м. В предельные размеры земельных участков (вид разрешенного использования код 2.1, 2.3, 2.2) площадь заездов и проездов (обремененных правом доступа смежных земельных участков к землям общего пользования) не включается.

4) При образовании земельных участков (разделе, объединении, перераспределении) земельного участка для индивидуального жилищного строительства или личного подсобного хозяйства на несколько самостоятельных, размер земельного участка по фасадной части должен составлять не менее 16 м.

1.2. Отступ от красных линий для школ и детских дошкольных учреждений, размещаемых в отдельных зданиях, устанавливаются в соответствии со строительными нормами и правилами.

1.3. Хозяйственные постройки (гаражи, бани, летние кухни, сараи) следует располагать с отступом от границы, отделяющей земельный участок от территории общего пользования, а именно: от улицы – не менее 5,0 м, переулка – не менее 3,0 м, от межи с соседями – не менее 1,0 м. Индивидуальные гаражи предназначены для хранения личного автотранспорта граждан количеством не более 2. Производство работ по ремонту, покраске, шиномонтажу и т. д. (на коммерческой и безвозмездной основе) в индивидуальных гаражах запрещено.

1.4. Расстояние от окон жилых комнат до стен соседнего дома и хозяйственных построек, расположенных на соседних земельных участках, должно быть не менее 6 м. Минимальное расстояние от границ соседнего участка до основного строения – не должно быть менее 3 м, до хозяйственных построек – менее 1 м. (СП 30-102-99 «Планировка и застройка территорий малоэтажного строительства»). Расстояние от дворовых уборных, помойных ям, выгребов, септиков до границ соседнего участка должно быть не менее 4 м.

1.5. Минимальное расстояние от постройки для содержания скота и птицы до границ участка – 4 м; от других построек (бани, гаража и др.) – 1 м; от стволов высокорослых деревьев – 4 м; среднерослых – 2 м; от кустарника – 1 м (СП 30-102-99 «Планировка и застройка территорий малоэтажного строительства»).

1.6. Нормы содержания домашних сельскохозяйственных животных в индивидуальной жилой застройке регламентируются действующим санитарным законодательством Российской Федерации. Не допускается содержание животных в жилых помещениях, на территории домовладения, границы которого непосредственно прилегают к общественным местам (детским садам, школам, паркам, лечебным учреждениям и др.). Нахождение животных за пределами подворья без надзора запрещено. Владелец животных не должен допускать загрязнения навозом и пометом дворов и окружающей территории, а в случае загрязнения немедленно устранить его.

1.7. Коэффициент плотности застройки – отношение площади всех этажей зданий и сооружений к площади квартала. Коэффициент плотности застройки для территориальной зоны – 1,2.

1.8. Во встроенных или пристроенных к индивидуальному дому помещениях общественного назначения не допускается размещать магазины строительных материалов, магазины с наличием взрывоопасных веществ и материалов, а также предприятия бытового обслуживания, в которых применяются легковоспламеняющиеся жидкости.

1.9. Требуемое расчетное количество машино-мест для парковки легковых автомобилей устанавливается в соответствии с требованиями таблицы 1.3.6 Нормативов градостроительного проектирования Республики Северная Осетия – Алания.

1.10. Участки усадебной, коттеджной, коттеджно-блокированной и садово-дачной застройки должны иметь ограждение. С уличной стороны ограждение участка может быть произвольной конструкции, высотой не более 2,5 метров. Рекомендуется конструкцию и высоту ограждения выполнять единообразным на протяжении одного квартала с обеих сторон улицы. Конструкция и внешний вид ограждения должен соответствовать решениям фасадов и применяемым отделочным материалам домовладения, расположенного на ограждаемом участке. По меже с соседним домовладением ограждение должно быть высотой не более 2-х метров и выполняться из свето-аэропрозрачного материала. Высота ограждения по меже с соседним домовладением может быть увеличена, а конструкция ограждения может быть заменена на глухую, при условии соблюдения норм инсоляции и освещенности жилых помещений и согласования конструкции и высоты ограждения с владельцами соседних домовладений.

1.11. Кровлю построек, навесов, граничащих со смежными земельными участками, необходимо оборудовать снегоудерживающими и водоотводящими устройствами и системами, обеспечивающими отвод воды от соседнего земельного участка.

1.12. Для земельных участков, на которых размещены гаражи, возведенные до введения в действие Градостроительного кодекса Российской Федерации предельные размеры земельных участков и предельные параметры разрешенного строительства, реконструкции объектов капитального строительства не устанавливаются.

1.13. Неиспользуемые ветхие или разрушающиеся здания и сооружения должны быть закрыты, опечатаны и обесточены их правообладателями, а вокруг таких зданий и сооружений должно быть возведено сплошное ограждение высотой не менее 2,5 метров. Состояние зданий и сооружений оценивается в соответствии с установленным порядком проведения осмотра зданий, сооружений в целях оценки их технического состояния и надлежащего технического обслуживания.

1.14. На территории застройки индивидуальными жилыми домами запрещается обустройство и строительство стоянок для грузового транспорта, транспорта для перевозки людей, находящегося в личной собственности, кроме автотранспорта грузоподъемностью менее 1,5 тонны.

1.15. Складирование строительных материалов за пределами земельного участка в период строительства запрещается.

1.16. В случае необходимости вывоза грунта с участка, Застройщик обязан получить разрешение в администрации муниципального образования с определением места.

1.17. При освоении незастроенных территорий, предназначенных для застройки, в случае отсутствия разработанного администрацией муниципального образования проекта планировки территории и проекта межевания территории, Застройщику необходимо подготовить проект планировки территории и проект межевания территории в соответствии с действующими градостроительными требованиями и утвердить в установленном действующим законодательством порядке.

2. Правила благоустройства территории при строительстве:

2.1. Строительные площадки должны быть в обязательном порядке огорожены и оборудованы информационными щитами (паспортом объекта). С уличной стороны ограждением произвольной конструкции высотой до 2,5 м, по границе со смежными участками ограждение должно быть высотой не более 2,0 и выполняться из свето-аэропрозрачного материала. Высота ограждения по меже с соседним домовладением может быть увеличена, при условии согласования конструкции и высоты ограждения с владельцами соседних домовладений.

2.2. Уборка и покос травы на строительных площадках, а также на прилегающих территориях к строительным площадкам производятся силами организаций, выполняющих строительные, ремонтные, восстановительные работы от начала работ до сдачи объектов в эксплуатацию (окончания ремонтных, восстановительных работ).

2.3. По окончании строительных, ремонтных и восстановительных работ все остатки строительных материалов, грунт, строительный мусор, ограждение должны быть убраны в однодневный срок.

2.4. Ограждения должны содержаться в чистоте, иметь внешний вид, соответствующий утвержденным образцам, очищены от грязи, не иметь проемов, не предусмотренных проектом производства работ, посторонних наклеек, объявлений, надписей и находиться в исправном состоянии. Повреждения ограждений необходимо устранять в течение суток с момента повреждения.

3. Требования к инженерно-техническим коммуникациям:

3.1. Проектирование и строительство подводящих инженерно-технических коммуникаций (водоснабжение, канализация, электроснабжение, связь и др.) к земельному участку, предназначенному для застройки, выполняется за счет Застройщика при наличии технических условий на подключение к инженерным коммуникациям.

3.2. Перед началом строительства подводящих инженерных коммуникаций Застройщик обязан получить ордер на проведение земельных работ в администрации муниципального образования и согласовать его в установленном порядке, а при необходимости восстановления асфальтобетонного покрытия – заключить договор с подрядной организацией на восстановление асфальтобетонного покрытия.

3.3. Застройщик принимает участие в сооружении дорог и обустройстве территорий общего пользования.

Статья 27. О-2. Зона объектов образования и просвещения

Таблица 4

№ п/п	Наименование вида разрешенного использования земельного участка (код (числовое обозначение вида разрешенного использования земельного участка)	Описание вида разрешенного использования земельного участка	Предельные размеры земельных участков и предельные параметры разрешенного строительства, реконструкции объектов капитального строительства			
			Предельные (минимальные и (или) максимальные) ³ размеры земельных участков, в том числе их площадь, м ²	Минимальные отступы от границ земельных участков, м	Предельное количество этажей	Максимальный процент застройки в границах земельного участка, %
Основные виды разрешенного использования земельных участков						
1	Коммунальное обслуживание (3.1)	Размещение зданий и сооружений в целях обеспечения физических и юридических лиц коммунальными услугами. Содержание данного вида разрешенного использования включает в себя содержание видов разрешенного использования с кодами 3.1.1-3.1.2	Не подлежат установлению	3	3	80
2	Образование и просвещение (3.5)	Размещение объектов капитального строительства, предназначенных для воспитания, образования и просвещения. Содержание данного вида разрешенного использования включает в себя содержание видов разрешенного использования с кодами 3.5.1-3.5.2	Не подлежат установлению	3	3	80
3	Культурное развитие (3.6)	Размещение зданий и сооружений, предназначенных для размещения объектов культуры. Содержание данного вида разрешенного использования включает в себя содержание видов разрешенного использования с кодами 3.6.1-3.6.3	Не подлежат установлению	3	3	80
4	Обеспечение научной	Размещение зданий и сооружений для обеспечения научной деятельности.	Не подлежат установлению	3	3	80

³ Здесь и далее – $P_{\text{мин}}$ – минимальный размер земельного участка, $P_{\text{макс}}$ – максимальный размер земельного участка.

№ п/п	Наименование вида разрешенного использования земельного участка (код (числовое обозначение вида разрешенного использования земельного участка)	Описание вида разрешенного использования земельного участка	Предельные размеры земельных участков и предельные параметры разрешенного строительства, реконструкции объектов капитального строительства			
			Предельные (минимальные и (или) максимальные) ³ размеры земельных участков, в том числе их площадь, м ²	Минимальные отступы от границ земельных участков, м	Предельное количество этажей	Максимальный процент застройки в границах земельного участка, %
	деятельности (3.9)	Содержание данного вида разрешенного использования включает в себя содержание видов разрешенного использования с кодами 3.9.1-3.9.3				
5	Стоянка транспортных средств (4.9.2)	Размещение стоянок (парковок) легковых автомобилей и других мототранспортных средств, в том числе мотоциклов, мотороллеров, мопедов, скутеров, за исключением встроенных, пристроенных и встроенно-пристроенных стоянок	Не подлежат установлению	3	3	80
6	Спорт (5.1)	Размещение зданий и сооружений для занятия спортом. Содержание данного вида разрешенного использования включает в себя содержание видов разрешенного использования с кодами 5.1.1-5.1.7	Не подлежат установлению	3	3	80
7	Земельные участки (территории) общего пользования (12.0)	Земельные участки общего пользования. Содержание данного вида разрешенного использования включает в себя содержание видов разрешенного использования с кодами 12.0.1-12.0.2	Не подлежат установлению	3	Не подлежит установлению	Не подлежит установлению
Условно разрешенные виды использования земельных участков						
Не устанавливаются						
Вспомогательные виды разрешенного использования земельных участков						
8	Хранение автотранспорта	Размещение отдельно стоящих и пристроенных гаражей, в том числе	Не подлежат установлению	3	1	80

№ п/п	Наименование вида разрешенного использования земельного участка (код (числовое обозначение вида разрешенного использования земельного участка	Описание вида разрешенного использования земельного участка	Предельные размеры земельных участков и предельные параметры разрешенного строительства, реконструкции объектов капитального строительства			
			Предельные (минимальные и (или) максимальные) ³ размеры земельных участков, в том числе их площадь, м ²	Минимальные отступы от границ земельных участков, м	Предельное количество этажей	Максимальный процент застройки в границах земельного участка, %
	(2.7.1)	подземных, предназначенных для хранения автотранспорта, в том числе с разделением на машино-места, за исключением гаражей, размещение которых предусмотрено содержанием видов разрешенного использования с кодами 2.7.2, 4.9				

№ п/п	Наименование вида разрешенного использования земельного участка (код (числовое обозначение вида разрешенного использования земельного участка)	Описание вида разрешенного использования земельного участка	Предельные размеры земельных участков и предельные параметры разрешенного строительства, реконструкции объектов капитального строительства			
			Предельные (минимальные и (или) максимальные) ⁴ размеры земельных участков, в том числе их площадь, м ²	Минимальные отступы от границ земельных участков, м	Предельное количество этажей	Максимальный процент застройки в границах земельного участка, %
Основные виды разрешенного использования земельных участков						
1	Коммунальное обслуживание (3.1)	Размещение зданий и сооружений в целях обеспечения физических и юридических лиц коммунальными услугами. Содержание данного вида разрешенного использования включает в себя содержание видов разрешенного использования с кодами 3.1.1-3.1.2	Не подлежат установлению	3	3	80
2	Религиозное использование (3.7)	Размещение зданий и сооружений религиозного использования. Содержание данного вида разрешенного использования включает в себя содержание видов разрешенного использования с кодами 3.7.1-3.7.2	Не подлежат установлению	3	3	80
3	Автомобильный транспорт (7.2)	Размещение зданий и сооружений автомобильного транспорта. Содержание данного вида разрешенного использования включает в себя содержание видов разрешенного использования с кодами 7.2.1-7.2.3	Не подлежат установлению	3	3	80
4	Историко-культурная деятельность (9.3)	Сохранение и изучение объектов культурного наследия народов Российской Федерации (памятников истории и культуры), в том числе:	Не подлежат установлению	3	3	80

⁴ Здесь и далее – Р_{мин} – минимальный размер земельного участка, Р_{макс} – максимальный размер земельного участка.

№ п/п	Наименование вида разрешенного использования земельного участка (код (числовое обозначение вида разрешенного использования земельного участка)	Описание вида разрешенного использования земельного участка	Предельные размеры земельных участков и предельные параметры разрешенного строительства, реконструкции объектов капитального строительства			
			Предельные (минимальные и (или) максимальные) ⁴ размеры земельных участков, в том числе их площадь, м ²	Минимальные отступы от границ земельных участков, м	Предельное количество этажей	Максимальный процент застройки в границах земельного участка, %
		объектов археологического наследия, достопримечательных мест, мест бытования исторических промыслов, производств и ремесел, исторических поселений, недействующих военных и гражданских захоронений, объектов культурного наследия, хозяйственная деятельность, являющаяся историческим промыслом или ремеслом, а также хозяйственная деятельность, обеспечивающая познавательный туризм				
5	Земельные участки (территории) общего пользования (12.0)	Земельные участки общего пользования. Содержание данного вида разрешенного использования включает в себя содержание видов разрешенного использования с кодами 12.0.1-12.0.2	Не подлежат установлению	3	Не подлежит установлению	Не подлежит установлению
Условно разрешенные виды использования земельных участков						
Не устанавливаются						
Вспомогательные виды разрешенного использования земельных участков						
6	Хранение автотранспорта (2.7.1)	Размещение отдельно стоящих и пристроенных гаражей, в том числе подземных, предназначенных для хранения автотранспорта, в том числе с разделением на машино-места, за исключением гаражей, размещение которых предусмотрено содержанием видов разрешенного использования с	Не подлежат установлению	3	1	80

№ п/п	Наименование вида разрешенного использования земельного участка (код (числовое обозначение вида разрешенного использования земельного участка)	Описание вида разрешенного использования земельного участка	Предельные размеры земельных участков и предельные параметры разрешенного строительства, реконструкции объектов капитального строительства			
			Предельные (минимальные и (или) максимальные) ⁴ размеры земельных участков, в том числе их площадь, м ²	Минимальные отступы от границ земельных участков, м	Предельное количество этажей	Максимальный процент застройки в границах земельного участка, %
		кодами 2.7.2, 4.9				

Статья 29. О-4. Зона объектов физкультуры и спорта

Таблица 6

№ п/п	Наименование вида разрешенного использования земельного участка (код (числовое обозначение вида разрешенного использования земельного участка)	Описание вида разрешенного использования земельного участка	Предельные размеры земельных участков и предельные параметры разрешенного строительства, реконструкции объектов капитального строительства			
			Предельные (минимальные и (или) максимальные) ⁵ размеры земельных участков, в том числе их площадь, м ²	Минимальные отступы от границ земельных участков, м	Предельное количество этажей	Максимальный процент застройки в границах земельного участка, %
Основные виды разрешенного использования земельных участков						
1	Коммунальное обслуживание (3.1)	Размещение зданий и сооружений в целях обеспечения физических и юридических лиц коммунальными услугами. Содержание данного вида разрешенного использования включает в себя содержание видов разрешенного использования с кодами 3.1.1-3.1.2	Не подлежат установлению	3	3	80
2	Стоянка транспортных средств (4.9.2)	Размещение стоянок (парковок) легковых автомобилей и других мототранспортных средств, в том числе мотоциклов, мотороллеров, мотоклясок, мопедов, скутеров, за исключением встроенных, пристроенных и встроенно-пристроенных стоянок	Не подлежат установлению	3	3	80
3	Спорт (5.1)	Размещение зданий и сооружений для занятия спортом. Содержание данного вида разрешенного использования включает в себя содержание видов разрешенного использования с кодами 5.1.1-5.1.7	Не подлежат установлению	3	3	80
4	Земельные участки (территории) общего	Земельные участки общего пользования. Содержание данного вида разрешенного	Не подлежат установлению	3	Не подлежит установлению	Не подлежит установлению

⁵ Здесь и далее – Р_{мин} – минимальный размер земельного участка, Р_{макс} – максимальный размер земельного участка.

№ п/п	Наименование вида разрешенного использования земельного участка (код (числовое обозначение вида разрешенного использования земельного участка)	Описание вида разрешенного использования земельного участка	Предельные размеры земельных участков и предельные параметры разрешенного строительства, реконструкции объектов капитального строительства			
			Предельные (минимальные и (или) максимальные) ⁵ размеры земельных участков, в том числе их площадь, м ²	Минимальные отступы от границ земельных участков, м	Предельное количество этажей	Максимальный процент застройки в границах земельного участка, %
	пользования (12.0)	использования включает в себя содержание видов разрешенного использования с кодами 12.0.1-12.0.2				
Условно разрешенные виды использования земельных участков						
Не устанавливаются						
Вспомогательные виды разрешенного использования земельных участков						
20	Хранение автотранспорта (2.7.1)	Размещение отдельно стоящих и пристроенных гаражей, в том числе подземных, предназначенных для хранения автотранспорта, в том числе с разделением на машино-места, за исключением гаражей, размещение которых предусмотрено содержанием видов разрешенного использования с кодами 2.7.2, 4.9	Не подлежат установлению	3	1	80

Статья 30. ПК-3. Производственно-коммунальная зона с предприятиями IV класса опасности по санитарной классификации

Таблица 7

№ п/п	Наименование вида разрешенного использования земельного участка (код (числовое обозначение вида разрешенного использования земельного участка	Описание вида разрешенного использования земельного участка	Предельные размеры земельных участков и предельные параметры разрешенного строительства, реконструкции объектов капитального строительства				Иные предельные параметры разрешенного строительства, реконструкции объектов капитального строительства
			Предельные (минимальные и (или) максимальные) ⁶ размеры земельных участков, в том числе их площадь, м ²	Минимальные отступы от границ земельных участков, м	Предельное количество этажей	Максимальный процент застройки в границах земельного участка, %	Минимальный процент застройки в границах земельного участка, %
Основные виды разрешенного использования земельных участков							
1	Коммунальное обслуживание (3.1)	Размещение зданий и сооружений в целях обеспечения физических и юридических лиц коммунальными услугами. Содержание данного вида разрешенного использования включает в себя содержание видов разрешенного использования с кодами 3.1.1-3.1.2	Не подлежат установлению	3	3	80	20
2	Обеспечение научной деятельности (3.9)	Размещение зданий и сооружений для обеспечения научной деятельности. Содержание данного вида разрешенного использования	$R_{\text{мин}} - 300$ $R_{\text{макс}} - \text{не подлежит установлению}$	3	3	80	20

⁶ Здесь и далее – $R_{\text{мин}}$ – минимальный размер земельного участка, $R_{\text{макс}}$ – максимальный размер земельного участка.

№ п/п	Наименование вида разрешенного использования земельного участка (код (числовое обозначение вида разрешенного использования земельного участка	Описание вида разрешенного использования земельного участка	Предельные размеры земельных участков и предельные параметры разрешенного строительства, реконструкции объектов капитального строительства				Иные предельные параметры разрешенного строительства, реконструкции объектов капитального строительства
			Предельные (минимальные и (или) максимальные) ⁶ размеры земельных участков, в том числе их площадь, м ²	Минимальные отступы от границ земельных участков, м	Предельное количество этажей	Максимальный процент застройки в границах земельного участка, %	Минимальный процент застройки в границах земельного участка, %
		включает в себя содержание видов разрешенного использования с кодами 3.9.1-3.9.3					
3	Бытовое обслуживание (3.3)	Размещение объектов капитального строительства, предназначенных для оказания населению или организациям бытовых услуг (мастерские мелкого ремонта, ателье, бани, парикмахерские, прачечные, химчистки, похоронные бюро)	$R_{\text{мин}} - 100$ $R_{\text{макс}} - \text{не подлежит}$ установлению	3	3	80	20
4	Деловое управление (4.1)	Размещение объектов капитального строительства с целью: размещения объектов управленческой деятельности, не связанной с государственным или муниципальным управлением и оказанием услуг, а также с целью обеспечения	Не подлежат установлению	3	3	80	20

№ п/п	Наименование вида разрешенного использования земельного участка (код (числовое обозначение вида разрешенного использования земельного участка	Описание вида разрешенного использования земельного участка	Предельные размеры земельных участков и предельные параметры разрешенного строительства, реконструкции объектов капитального строительства				Иные предельные параметры разрешенного строительства, реконструкции объектов капитального строительства
			Предельные (минимальные и (или) максимальные) ⁶ размеры земельных участков, в том числе их площадь, м ²	Минимальные отступы от границ земельных участков, м	Предельное количество этажей	Максимальный процент застройки в границах земельного участка, %	Минимальный процент застройки в границах земельного участка, %
		совершения сделок, не требующих передачи товара в момент их совершения между организациями, в том числе биржевая деятельность (за исключением банковской и страховой деятельности)					
5	Служебные гаражи (4.9)	Размещение постоянных или временных гаражей, стоянок для хранения служебного автотранспорта, используемого в целях осуществления видов деятельности, предусмотренных видами разрешенного использования с кодами 3.0, 4.0, а также для стоянки и хранения транспортных средств общего пользования, в том числе в депо	$P_{\text{мин}} - 200$ $P_{\text{макс}} - \text{не подлежит}$ установлению	3	3	80	40

№ п/п	Наименование вида разрешенного использования земельного участка (код (числовое обозначение вида разрешенного использования земельного участка	Описание вида разрешенного использования земельного участка	Предельные размеры земельных участков и предельные параметры разрешенного строительства, реконструкции объектов капитального строительства				Иные предельные параметры разрешенного строительства, реконструкции объектов капитального строительства
			Предельные (минимальные и (или) максимальные) ⁶ размеры земельных участков, в том числе их площадь, м ²	Минимальные отступы от границ земельных участков, м	Предельное количество этажей	Максимальный процент застройки в границах земельного участка, %	Минимальный процент застройки в границах земельного участка, %
6	Стоянка транспортных средств (4.9.2)	Размещение стоянок (парковок) легковых автомобилей и других мототранспортных средств, в том числе мотоциклов, мотороллеров, мотоколясок, мопедов, скутеров, за исключением встроенных, пристроенных и встроенно-пристроенных стоянок	Не подлежат установлению	3	3	60	Не подлежит установлению
7	Недропользование (6.1)	Осуществление геологических изысканий; добыча полезных ископаемых открытым (карьеры, отвалы) и закрытым (шахты, скважины) способами; размещение объектов капитального строительства, в том числе подземных, в целях добычи полезных ископаемых; размещение объектов	Не подлежат установлению	3	3	80	Не подлежит установлению

№ п/п	Наименование вида разрешенного использования земельного участка (код (числовое обозначение вида разрешенного использования земельного участка	Описание вида разрешенного использования земельного участка	Предельные размеры земельных участков и предельные параметры разрешенного строительства, реконструкции объектов капитального строительства				Иные предельные параметры разрешенного строительства, реконструкции объектов капитального строительства
			Предельные (минимальные и (или) максимальные) ⁶ размеры земельных участков, в том числе их площадь, м ²	Минимальные отступы от границ земельных участков, м	Предельное количество этажей	Максимальный процент застройки в границах земельного участка, %	Минимальный процент застройки в границах земельного участка, %
		капитального строительства, необходимых для подготовки сырья к транспортировке и (или) промышленной переработке; размещение объектов капитального строительства, предназначенных для проживания в них сотрудников, осуществляющих обслуживание зданий и сооружений, необходимых для целей недропользования, если добыча полезных ископаемых происходит на межселенной территории					
8	Автомобилестроительная промышленность (6.2.1)	Размещение объектов капитального строительства, предназначенных для производства транспортных	Не подлежат установлению	3	3	80	20

№ п/п	Наименование вида разрешенного использования земельного участка (код (числовое обозначение вида разрешенного использования земельного участка	Описание вида разрешенного использования земельного участка	Предельные размеры земельных участков и предельные параметры разрешенного строительства, реконструкции объектов капитального строительства				Иные предельные параметры разрешенного строительства, реконструкции объектов капитального строительства
			Предельные (минимальные и (или) максимальные) ⁶ размеры земельных участков, в том числе их площадь, м ²	Минимальные отступы от границ земельных участков, м	Предельное количество этажей	Максимальный процент застройки в границах земельного участка, %	Минимальный процент застройки в границах земельного участка, %
		средств и оборудования, производства автомобилей, производства автомобильных кузовов, производства прицепов, полуприцепов и контейнеров, предназначенных для перевозки одним или несколькими видами транспорта, производства частей и принадлежностей автомобилей и их двигателей					
9	Легкая промышленность (6.3)	Размещение объектов капитального строительства, предназначенных для производства продукции легкой промышленности (производство текстильных изделий, производство одежды, производство кожи и изделий из кожи и иной	Не подлежат установлению	3	3	80	20

№ п/п	Наименование вида разрешенного использования земельного участка (код (числовое обозначение вида разрешенного использования земельного участка	Описание вида разрешенного использования земельного участка	Предельные размеры земельных участков и предельные параметры разрешенного строительства, реконструкции объектов капитального строительства				Иные предельные параметры разрешенного строительства, реконструкции объектов капитального строительства
			Предельные (минимальные и (или) максимальные) ⁶ размеры земельных участков, в том числе их площадь, м ²	Минимальные отступы от границ земельных участков, м	Предельное количество этажей	Максимальный процент застройки в границах земельного участка, %	Минимальный процент застройки в границах земельного участка, %
		продукции легкой промышленности)					
10	Фармацевтическая промышленность (6.3.1)	Размещение объектов капитального строительства, предназначенных для фармацевтического производства, в том числе объектов, в отношении которых предусматривается установление охранных или санитарно-защитных зон	Не подлежат установлению	3	3	80	20
11	Фарфоро-фаянсовая промышленность (6.3.2)	Размещение объектов капитального строительства, предназначенных для производства продукции фарфоро-фаянсовой промышленности	Не подлежат установлению	3	3	80	20
12	Электронная промышленность (6.3.3)	Размещение объектов капитального строительства, предназначенных для производства продукции	Не подлежат установлению	3	3	80	20

№ п/п	Наименование вида разрешенного использования земельного участка (код (числовое обозначение вида разрешенного использования земельного участка	Описание вида разрешенного использования земельного участка	Предельные размеры земельных участков и предельные параметры разрешенного строительства, реконструкции объектов капитального строительства				Иные предельные параметры разрешенного строительства, реконструкции объектов капитального строительства
			Предельные (минимальные и (или) максимальные) ⁶ размеры земельных участков, в том числе их площадь, м ²	Минимальные отступы от границ земельных участков, м	Предельное количество этажей	Максимальный процент застройки в границах земельного участка, %	Минимальный процент застройки в границах земельного участка, %
		электронной промышленности					
13	Ювелирная промышленность (6.3.4)	Размещение объектов капитального строительства, предназначенных для производства ювелирной промышленности	Не подлежат установлению	3	3	80	20
14	Пищевая промышленность (6.4)	Размещение объектов пищевой промышленности, по переработке сельскохозяйственной продукции способом, приводящим к их переработке в иную продукцию (консервирование, копчение, хлебопечение), в том числе для производства напитков, алкогольных напитков и табачных изделий	Не подлежат установлению	3	3	80	20
15	Нефтехимическая промышленность (6.5)	Размещение объектов капитального строительства, предназначенных для	Не подлежат установлению	3	3	80	20

№ п/п	Наименование вида разрешенного использования земельного участка (код (числовое обозначение вида разрешенного использования земельного участка	Описание вида разрешенного использования земельного участка	Предельные размеры земельных участков и предельные параметры разрешенного строительства, реконструкции объектов капитального строительства				Иные предельные параметры разрешенного строительства, реконструкции объектов капитального строительства
			Предельные (минимальные и (или) максимальные) ⁶ размеры земельных участков, в том числе их площадь, м ²	Минимальные отступы от границ земельных участков, м	Предельное количество этажей	Максимальный процент застройки в границах земельного участка, %	Минимальный процент застройки в границах земельного участка, %
		переработки углеводородного сырья, изготовления удобрений, полимеров, химической продукции бытового назначения и подобной продукции, а также другие подобные промышленные предприятия					
16	Строительная промышленность (6.6)	Размещение объектов капитального строительства, предназначенных для производства: строительных материалов (кирпичей, пиломатериалов, цемента, крепежных материалов), бытового и строительного газового и сантехнического оборудования, лифтов и подъемников, столярной продукции, сборных домов или их частей и тому подобной	Не подлежат установлению	3	3	80	20

№ п/п	Наименование вида разрешенного использования земельного участка (код (числовое обозначение вида разрешенного использования земельного участка	Описание вида разрешенного использования земельного участка	Предельные размеры земельных участков и предельные параметры разрешенного строительства, реконструкции объектов капитального строительства				Иные предельные параметры разрешенного строительства, реконструкции объектов капитального строительства
			Предельные (минимальные и (или) максимальные) ⁶ размеры земельных участков, в том числе их площадь, м ²	Минимальные отступы от границ земельных участков, м	Предельное количество этажей	Максимальный процент застройки в границах земельного участка, %	Минимальный процент застройки в границах земельного участка, %
		продукции					
17	Энергетика (6.7)	Размещение объектов гидроэнергетики, тепловых станций и других электростанций, размещение обслуживающих и вспомогательных для электростанций сооружений (золоотвалов, гидротехнических сооружений); размещение объектов электросетевого хозяйства, за исключением объектов энергетики, размещение которых предусмотрено содержанием вида разрешенного использования с кодом 3.1	Не подлежат установлению	3	3	80	20
18	Связь (6.8)	Размещение объектов связи, радиовещания, телевидения,	Не подлежат установлению	3	3	80	20

№ п/п	Наименование вида разрешенного использования земельного участка (код (числовое обозначение вида разрешенного использования земельного участка	Описание вида разрешенного использования земельного участка	Предельные размеры земельных участков и предельные параметры разрешенного строительства, реконструкции объектов капитального строительства				Иные предельные параметры разрешенного строительства, реконструкции объектов капитального строительства
			Предельные (минимальные и (или) максимальные) ⁶ размеры земельных участков, в том числе их площадь, м ²	Минимальные отступы от границ земельных участков, м	Предельное количество этажей	Максимальный процент застройки в границах земельного участка, %	Минимальный процент застройки в границах земельного участка, %
		включая воздушные радиорелейные, надземные и подземные кабельные линии связи, линии радиификации, антенные поля, усилительные пункты на кабельных линиях связи, инфраструктуру спутниковой связи и телерадиовещания, за исключением объектов связи, размещение которых предусмотрено содержанием видов разрешенного использования с кодами 3.1.1, 3.2.3					
19	Склад (6.9)	Размещение сооружений, имеющих назначение по временному хранению, распределению и перевалке грузов (за исключением хранения стратегических	Не подлежат установлению	3	3	80	20

№ п/п	Наименование вида разрешенного использования земельного участка (код (числовое обозначение вида разрешенного использования земельного участка	Описание вида разрешенного использования земельного участка	Предельные размеры земельных участков и предельные параметры разрешенного строительства, реконструкции объектов капитального строительства				Иные предельные параметры разрешенного строительства, реконструкции объектов капитального строительства
			Предельные (минимальные и (или) максимальные) ⁶ размеры земельных участков, в том числе их площадь, м ²	Минимальные отступы от границ земельных участков, м	Предельное количество этажей	Максимальный процент застройки в границах земельного участка, %	Минимальный процент застройки в границах земельного участка, %
		запасов), не являющихся частями производственных комплексов, на которых был создан груз: промышленные базы, склады, погрузочные терминалы и доки, нефтехранилища и нефтеналивные станции, газовые хранилища и обслуживающие их газоконденсатные и газоперекачивающие станции, элеваторы и продовольственные склады, за исключением железнодорожных перевалочных складов					
20	Складские площадки (6.9.1)	Временное хранение, распределение и перевалка грузов (за исключением хранения стратегических	Не подлежат установлению	3	1	80	Не подлежит установлению

№ п/п	Наименование вида разрешенного использования земельного участка (код (числовое обозначение вида разрешенного использования земельного участка)	Описание вида разрешенного использования земельного участка	Предельные размеры земельных участков и предельные параметры разрешенного строительства, реконструкции объектов капитального строительства				Иные предельные параметры разрешенного строительства, реконструкции объектов капитального строительства
			Предельные (минимальные и (или) максимальные) ⁶ размеры земельных участков, в том числе их площадь, м ²	Минимальные отступы от границ земельных участков, м	Предельное количество этажей	Максимальный процент застройки в границах земельного участка, %	Минимальный процент застройки в границах земельного участка, %
		запасов) на открытом воздухе					
21	Целлюлозно-бумажная промышленность (6.11)	Размещение объектов капитального строительства, предназначенных для целлюлозно-бумажного производства, производства целлюлозы, древесной массы, бумаги, картона и изделий из них, издательской и полиграфической деятельности, тиражирования записанных носителей информации	Не подлежат установлению	3	3	80	20
22	Научно-производственная деятельность (6.12)	Размещение технологических, промышленных, агропромышленных парков, бизнес-инкубаторов	Не подлежат установлению	3	3	80	20
23	Земельные участки (территории) общего пользования (12.0)	Земельные участки общего пользования. Содержание данного вида разрешенного использования включает в себя	Не подлежат установлению	3	Не подлежит установлению	Не подлежит установлению	Не подлежит установлению

№ п/п	Наименование вида разрешенного использования земельного участка (код (числовое обозначение вида разрешенного использования земельного участка	Описание вида разрешенного использования земельного участка	Предельные размеры земельных участков и предельные параметры разрешенного строительства, реконструкции объектов капитального строительства				Иные предельные параметры разрешенного строительства, реконструкции объектов капитального строительства	
			Предельные (минимальные и (или) максимальные) ⁶ размеры земельных участков, в том числе их площадь, м ²	Минимальные отступы от границ земельных участков, м	Предельное количество этажей	Максимальный процент застройки в границах земельного участка, %	Минимальный процент застройки в границах земельного участка, %	
		содержание видов разрешенного использования с кодами 12.0.1-12.0.2						
Условно разрешенные виды использования земельных участков								
Не устанавливаются								
Вспомогательные виды разрешенного использования земельных участков								
Не устанавливаются								

Статья 31. ПК-4. Производственно-коммунальная зона с предприятиями V класса опасности по санитарной классификации

Таблица 8

№ п/п	Наименование вида разрешенного использования земельного участка (код (числовое обозначение вида разрешенного использования земельного участка	Описание вида разрешенного использования земельного участка	Предельные размеры земельных участков и предельные параметры разрешенного строительства, реконструкции объектов капитального строительства				Иные предельные параметры разрешенного строительства, реконструкции объектов капитального строительства	
			Предельные (минимальные и (или) максимальные) ⁷ размеры земельных участков, в том числе их площадь, м ²	Минимальные отступы от границ земельных участков, м	Предельное количество этажей	Максимальный процент застройки в границах земельного участка, %	Минимальный процент застройки в границах земельного участка, %	
Основные виды разрешенного использования земельных участков								
1	Коммунальное обслуживание (3.1)	Размещение зданий и сооружений в целях обеспечения физических и юридических лиц коммунальными услугами. Содержание данного вида разрешенного использования включает в себя содержание видов разрешенного использования с кодами 3.1.1-3.1.2	Не подлежат установлению	3	3	80	20	
2	Обеспечение научной деятельности (3.9)	Размещение зданий и сооружений для обеспечения научной деятельности. Содержание данного вида разрешенного использования	$R_{\text{мин}} - 300$ $R_{\text{макс}} - \text{не подлежит установлению}$	3	3	80	20	

⁷ Здесь и далее – $R_{\text{мин}}$ – минимальный размер земельного участка, $R_{\text{макс}}$ – максимальный размер земельного участка.

		включает в себя содержание видов разрешенного использования с кодами 3.9.1-3.9.3					
3	Бытовое обслуживание (3.3)	Размещение объектов капитального строительства, предназначенных для оказания населению или организациям бытовых услуг (мастерские мелкого ремонта, ателье, бани, парикмахерские, прачечные, химчистки, похоронные бюро)	$P_{\text{мин}} - 100$ $P_{\text{макс}} - \text{не подлежит}$ установлению	3	3	80	20
4	Деловое управление (4.1)	Размещение объектов капитального строительства с целью: размещения объектов управленческой деятельности, не связанной с государственным или муниципальным управлением и оказанием услуг, а также с целью обеспечения совершения сделок, не требующих передачи товара в момент их совершения между организациями, в том числе биржевая деятельность (за исключением банковской и страховой деятельности)	Не подлежат установлению	3	3	80	20
5	Служебные гаражи (4.9)	Размещение постоянных или временных гаражей, стоянок для хранения служебного автотранспорта, используемого в целях осуществления видов деятельности, предусмотренных видами разрешенного использования с	$P_{\text{мин}} - 200$ $P_{\text{макс}} - \text{не подлежит}$ установлению	3	3	80	40

		кодами 3.0, 4.0, а также для стоянки и хранения транспортных средств общего пользования, в том числе в депо					
6	Стоянка транспортных средств (4.9.2)	Размещение стоянок (парковок) легковых автомобилей и других мототранспортных средств, в том числе мотоциклов, мотороллеров, мотоколясок, мопедов, скутеров, за исключением встроенных, пристроенных и встроенно-пристроенных стоянок	Не подлежат установлению	3	3	60	Не подлежит установлению
7	Недропользование (6.1)	Осуществление геологических изысканий; добыча полезных ископаемых открытым (карьеры, отвалы) и закрытым (шахты, скважины) способами; размещение объектов капитального строительства, в том числе подземных, в целях добычи полезных ископаемых; размещение объектов капитального строительства, необходимых для подготовки сырья к транспортировке и (или) промышленной переработке; размещение объектов капитального строительства, предназначенных для проживания в них сотрудников, осуществляющих	Не подлежат установлению	3	3	80	Не подлежит установлению

		обслуживание зданий и сооружений, необходимых для целей недропользования, если добыча полезных ископаемых происходит на межселенной территории					
8	Автомобилестроительная промышленность (6.2.1)	Размещение объектов капитального строительства, предназначенных для производства транспортных средств и оборудования, производства автомобилей, производства автомобильных кузовов, производства прицепов, полуприцепов и контейнеров, предназначенных для перевозки одним или несколькими видами транспорта, производства частей и принадлежностей автомобилей и их двигателей	Не подлежат установлению	3	3	80	20
9	Легкая промышленность (6.3)	Размещение объектов капитального строительства, предназначенных для производства продукции легкой промышленности (производство текстильных изделий, производство одежды, производство кожи и изделий из кожи и иной продукции легкой промышленности)	Не подлежат установлению	3	3	80	20
10	Фармацевтическая промышленность (6.3.1)	Размещение объектов капитального строительства, предназначенных для фармацевтического	Не подлежат установлению	3	3	80	20

		производства, в том числе объектов, в отношении которых предусматривается установление охранных или санитарно-защитных зон					
11	Фарфоро-фаянсовая промышленность (6.3.2)	Размещение объектов капитального строительства, предназначенных для производства продукции фарфоро-фаянсовой промышленности	Не подлежат установлению	3	3	80	20
12	Электронная промышленность (6.3.3)	Размещение объектов капитального строительства, предназначенных для производства продукции электронной промышленности	Не подлежат установлению	3	3	80	20
13	Ювелирная промышленность (6.3.4)	Размещение объектов капитального строительства, предназначенных для производства ювелирной промышленности	Не подлежат установлению	3	3	80	20
14	Пищевая промышленность (6.4)	Размещение объектов пищевой промышленности, по переработке сельскохозяйственной продукции способом, приводящим к их переработке в иную продукцию (консервирование, копчение, хлебопечение), в том числе для производства напитков, алкогольных напитков и табачных изделий	Не подлежат установлению	3	3	80	20
15	Нефтехимическая промышленность (6.5)	Размещение объектов капитального строительства, предназначенных для переработки углеводородного	Не подлежат установлению	3	3	80	20

		сырья, изготовления удобрений, полимеров, химической продукции бытового назначения и подобной продукции, а также другие подобные промышленные предприятия					
16	Строительная промышленность (6.6)	Размещение объектов капитального строительства, предназначенных для производства: строительных материалов (кирпичей, пиломатериалов, цемента, крепежных материалов), бытового и строительного газового и сантехнического оборудования, лифтов и подъемников, столярной продукции, сборных домов или их частей и тому подобной продукции	Не подлежат установлению	3	3	80	20
17	Энергетика (6.7)	Размещение объектов гидроэнергетики, тепловых станций и других электростанций, размещение обслуживающих и вспомогательных для электростанций сооружений (золоотвалов, гидротехнических сооружений); размещение объектов электросетевого хозяйства, за исключением объектов энергетики, размещение которых предусмотрено содержанием вида	Не подлежат установлению	3	3	80	20

		разрешенного использования с кодом 3.1					
18	Связь (6.8)	Размещение объектов связи, радиовещания, телевидения, включая воздушные радиорелейные, надземные и подземные кабельные линии связи, линии радификации, антенные поля, усилительные пункты на кабельных линиях связи, инфраструктуру спутниковой связи и телерадиовещания, за исключением объектов связи, размещение которых предусмотрено содержанием видов разрешенного использования с кодами 3.1.1, 3.2.3	Не подлежат установлению	3	3	80	20
19	Склад (6.9)	Размещение сооружений, имеющих назначение по временному хранению, распределению и перевалке грузов (за исключением хранения стратегических запасов), не являющихся частями производственных комплексов, на которых был создан груз: промышленные базы, склады, погрузочные терминалы и доки, нефтехранилища и нефтеналивные станции, газовые хранилища и обслуживающие их газоконденсатные и газоперекачивающие станции,	Не подлежат установлению	3	3	80	20

		элеваторы и продовольственные склады, за исключением железнодорожных перевалочных складов					
20	Складские площадки (6.9.1)	Временное хранение, распределение и перевалка грузов (за исключением хранения стратегических запасов) на открытом воздухе	Не подлежат установлению	3	1	80	Не подлежит установлению
21	Целлюлозно-бумажная промышленность (6.11)	Размещение объектов капитального строительства, предназначенных для целлюлозно-бумажного производства, производства целлюлозы, древесной массы, бумаги, картона и изделий из них, издательской и полиграфической деятельности, тиражирования записанных носителей информации	Не подлежат установлению	3	3	80	20
22	Научно-производственная деятельность (6.12)	Размещение технологических, промышленных, агропромышленных парков, бизнес-инкубаторов	Не подлежат установлению	3	3	80	20
23	Земельные участки (территории) общего пользования (12.0)	Земельные участки общего пользования. Содержание данного вида разрешенного использования включает в себя содержание видов разрешенного использования с кодами 12.0.1-12.0.2	Не подлежат установлению	3	Не подлежит установлению	Не подлежит установлению	Не подлежит установлению
Условно разрешенные виды использования земельных участков							
Не устанавливаются							
Вспомогательные виды разрешенного использования земельных участков							
Не устанавливаются							

Статья 32. III-1. Зона объектов инженерной инфраструктуры

Таблица 9

№ п/п	Наименование вида разрешенного использования земельного участка (код (числовое обозначение вида разрешенного использования земельного участка)	Описание вида разрешенного использования земельного участка	Предельные размеры земельных участков и предельные параметры разрешенного строительства, реконструкции объектов капитального строительства			
			Предельные (минимальные и (или) максимальные) ⁸ размеры земельных участков, в том числе их площадь, м ²	Минимальные отступы от границ земельных участков, м	Предельное количество этажей	Максимальный процент застройки в границах земельного участка, %
Основные виды разрешенного использования земельных участков						
1	Коммунальное обслуживание (3.1)	Размещение зданий и сооружений в целях обеспечения физических и юридических лиц коммунальными услугами. Содержание данного вида разрешенного использования включает в себя содержание видов разрешенного использования с кодами 3.1.1-3.1.2	Не подлежат установлению	1	3	для 3.1.1 Не подлежит установлению для 3.1.2 65
2	Оказание услуг связи (3.2.3)	Размещение зданий, предназначенных для размещения пунктов оказания услуг почтовой, телеграфной, междугородней и международной телефонной связи	Не подлежат установлению	1	3	65
3	Стоянка транспортных средств (4.9.2)	Размещение стоянок (парковок) легковых автомобилей и других мототранспортных средств, в том числе мотоциклов, мотороллеров, мотокосилок, мопедов, скутеров, за исключением встроенных, пристроенных и встроенно-пристроенных стоянок	Не подлежат установлению	1	3	Не подлежит установлению
4	Энергетика (6.7)	Размещение объектов гидроэнергетики, тепловых станций и	Не подлежат установлению	3	3	80

⁸ Здесь и далее – R_{\min} – минимальный размер земельного участка, R_{\max} – максимальный размер земельного участка.

№ п/п	Наименование вида разрешенного использования земельного участка (код (числовое обозначение вида разрешенного использования земельного участка)	Описание вида разрешенного использования земельного участка	Предельные размеры земельных участков и предельные параметры разрешенного строительства, реконструкции объектов капитального строительства			
			Предельные (минимальные и (или) максимальные) ⁸ размеры земельных участков, в том числе их площадь, м ²	Минимальные отступы от границ земельных участков, м	Предельное количество этажей	Максимальный процент застройки в границах земельного участка, %
		других электростанций, размещение обслуживающих и вспомогательных для электростанций сооружений (золоотвалов, гидротехнических сооружений); размещение объектов электросетевого хозяйства, за исключением объектов энергетики, размещение которых предусмотрено содержанием вида разрешенного использования с кодом 3.1				
5	Связь (6.8)	Размещение объектов связи, радиовещания, телевидения, включая воздушные радиорелейные, надземные и подземные кабельные линии связи, линии радиодифракции, антенные поля, усилительные пункты на кабельных линиях связи, инфраструктуру спутниковой связи и телерадиовещания, за исключением объектов связи, размещение которых предусмотрено содержанием видов разрешенного использования с кодами 3.1.1, 3.2.3	Не подлежат установлению	1	3	65
6	Склад (6.9)	Размещение сооружений, имеющих назначение по временному хранению, распределению и перевалке грузов (за исключением хранения	Не подлежат установлению	1	3	65

№ п/п	Наименование вида разрешенного использования земельного участка (код (числовое обозначение вида разрешенного использования земельного участка)	Описание вида разрешенного использования земельного участка	Предельные размеры земельных участков и предельные параметры разрешенного строительства, реконструкции объектов капитального строительства			
			Предельные (минимальные и (или) максимальные) ⁸ размеры земельных участков, в том числе их площадь, м ²	Минимальные отступы от границ земельных участков, м	Предельное количество этажей	Максимальный процент застройки в границах земельного участка, %
		стратегических запасов), не являющихся частями производственных комплексов, на которых был создан груз: промышленные базы, склады, погрузочные терминалы и доки, нефтехранилища и нефтеналивные станции, газовые хранилища и обслуживающие их газоконденсатные и газоперекачивающие станции, элеваторы и продовольственные склады, за исключением железнодорожных перевалочных складов				
7	Складские площадки (6.9.1)	Временное хранение, распределение и перевалка грузов (за исключением хранения стратегических запасов) на открытом воздухе	Не подлежат установлению	1	3	65
8	Трубопроводный транспорт (7.5)	Размещение нефтепроводов, водопроводов, газопроводов и иных трубопроводов, а также иных зданий и сооружений, необходимых для эксплуатации названных трубопроводов	Не подлежат установлению	1	3	65
9	Земельные участки (территории) общего пользования (12.0)	Земельные участки общего пользования. Содержание данного вида разрешенного использования включает в себя содержание видов	Не подлежат установлению	1	Не подлежит установлению	65

№ п/п	Наименование вида разрешенного использования земельного участка (код (числовое обозначение вида разрешенного использования земельного участка	Описание вида разрешенного использования земельного участка	Предельные размеры земельных участков и предельные параметры разрешенного строительства, реконструкции объектов капитального строительства			
			Предельные (минимальные и (или) максимальные) ⁸ размеры земельных участков, в том числе их площадь, м ²	Минимальные отступы от границ земельных участков, м	Предельное количество этажей	Максимальный процент застройки в границах земельного участка, %
		разрешенного использования с кодами 12.0.1-12.0.2				
Условно разрешенные виды использования земельных участков						
10	Бытовое обслуживание (3.3)	Размещение объектов капитального строительства, предназначенных для оказания населению или организациям бытовых услуг (мастерские мелкого ремонта, ателье, бани, парикмахерские, прачечные, химчистки, похоронные бюро)	Не подлежат установлению	1	3	65
Вспомогательные виды разрешенного использования земельных участков						
Не устанавливаются						

Статья 33. СХ-1. Зона сельскохозяйственного использования в границах населенного пункта

Таблица 10

№ п/п	Наименование вида разрешенного использования земельного участка (код (числовое обозначение вида разрешенного использования земельного участка)	Описание вида разрешенного использования земельного участка	Предельные размеры земельных участков и предельные параметры разрешенного строительства, реконструкции объектов капитального строительства			
			Предельные (минимальные и (или) максимальные) ⁹ размеры земельных участков, в том числе их площадь, м ²	Минимальные отступы от границ земельных участков, м	Предельное количество этажей	Максимальный процент застройки в границах земельного участка, %
Основные виды разрешенного использования земельных участков						
1	Растениеводство (1.1)	Осуществление хозяйственной деятельности, связанной с выращиванием сельскохозяйственных культур. Содержание данного вида разрешенного использования включает в себя содержание видов разрешенного использования с кодами 1.2-1.6	Не подлежат установлению	3	3	60
2	Пчеловодство (1.12)	Осуществление хозяйственной деятельности, в том числе на сельскохозяйственных угодьях, по разведению, содержанию и использованию пчел и иных полезных насекомых; размещение ульев, иных объектов и оборудования, необходимого для пчеловодства и разведениях иных полезных насекомых; размещение сооружений, используемых для хранения и первичной переработки продукции пчеловодства	Не подлежат установлению	3	3	60
3	Рыбоводство (1.13)	Осуществление хозяйственной деятельности, связанной с разведением	Не подлежат установлению	3	3	60

⁹ Здесь и далее – $R_{\text{мин}}$ – минимальный размер земельного участка, $R_{\text{макс}}$ – максимальный размер земельного участка.

№ п/п	Наименование вида разрешенного использования земельного участка (код (числовое обозначение вида разрешенного использования земельного участка)	Описание вида разрешенного использования земельного участка	Предельные размеры земельных участков и предельные параметры разрешенного строительства, реконструкции объектов капитального строительства			
			Предельные (минимальные и (или) максимальные) ⁹ размеры земельных участков, в том числе их площадь, м ²	Минимальные отступы от границ земельных участков, м	Предельное количество этажей	Максимальный процент застройки в границах земельного участка, %
		и (или) содержанием, выращиванием объектов рыбоводства (аквакультуры); размещение зданий, сооружений, оборудования, необходимых для осуществления рыбоводства (аквакультуры)				
4	Научное обеспечение сельского хозяйства (1.14)	Осуществление научной и селекционной работы, ведения сельского хозяйства для получения ценных с научной точки зрения образцов растительного и животного мира; размещение коллекций генетических ресурсов растений	Не подлежат установлению	3	3	60
5	Ведение личного подсобного хозяйства на полевых участках (1.16)	Производство сельскохозяйственной продукции без права возведения объектов капитального строительства	Не подлежат установлению	3	3	60
6	Питомники (1.17)	Выращивание и реализация подраста деревьев и кустарников, используемых в сельском хозяйстве, а также иных сельскохозяйственных культур для получения рассады и семян; размещение сооружений, необходимых для указанных видов сельскохозяйственного производства	Не подлежат установлению	3	3	60
7	Обеспечение сельскохозяйственного производства	Размещение машинно-транспортных и ремонтных станций, ангаров и гаражей для сельскохозяйственной техники,	Не подлежат установлению	3	3	60

№ п/п	Наименование вида разрешенного использования земельного участка (код (числовое обозначение вида разрешенного использования земельного участка	Описание вида разрешенного использования земельного участка	Предельные размеры земельных участков и предельные параметры разрешенного строительства, реконструкции объектов капитального строительства			
			Предельные (минимальные и (или) максимальные) ⁹ размеры земельных участков, в том числе их площадь, м ²	Минимальные отступы от границ земельных участков, м	Предельное количество этажей	Максимальный процент застройки в границах земельного участка, %
	(1.18)	амбаров, водонапорных башен, трансформаторных станций и иного технического оборудования, используемого для ведения сельского хозяйства				
8	Предоставление коммунальных услуг (3.1.1)	Размещение зданий и сооружений, обеспечивающих поставку воды, тепла, электричества, газа, отвод канализационных стоков, очистку и уборку объектов недвижимости (котельных, водозаборов, очистных сооружений, насосных станций, водопроводов, линий электропередач, трансформаторных подстанций, газопроводов, линий связи, телефонных станций, канализаций, стоянок, гаражей и мастерских для обслуживания уборочной и аварийной техники, сооружений, необходимых для сбора и плавки снега)	Не подлежат установлению	3	3	60
9	Земельные участки (территории) общего пользования (12.0)	Земельные участки общего пользования. Содержание данного вида разрешенного использования включает в себя содержание видов разрешенного использования с кодами 12.0.1-12.0.2	Не подлежат установлению	3	Не подлежит установлению	Не подлежит установлению
10	Ведение огородничества	Осуществление отдыха и (или) выращивания гражданами для	Не подлежат установлению	3	3	60

№ п/п	Наименование вида разрешенного использования земельного участка (код (числовое обозначение вида разрешенного использования земельного участка	Описание вида разрешенного использования земельного участка	Предельные размеры земельных участков и предельные параметры разрешенного строительства, реконструкции объектов капитального строительства			
			Предельные (минимальные и (или) максимальные) ⁹ размеры земельных участков, в том числе их площадь, м ²	Минимальные отступы от границ земельных участков, м	Предельное количество этажей	Максимальный процент застройки в границах земельного участка, %
	(13.1)	собственных нужд сельскохозяйственных культур; размещение хозяйственных построек, не являющихся объектами недвижимости, предназначенных для хранения инвентаря и урожая сельскохозяйственных культур				
Условно разрешенные виды использования земельных участков						
11	Животноводство (1.7)	Осуществление хозяйственной деятельности, связанной с производством продукции животноводства, в том числе сенокошение, выпас сельскохозяйственных животных, разведение племенных животных, производство и использование племенной продукции (материала), размещение зданий, сооружений, используемых для содержания и разведения сельскохозяйственных животных, производства, хранения и первичной переработки сельскохозяйственной продукции. Содержание данного вида разрешенного использования включает в себя содержание видов разрешенного использования с кодами 1.8-1.11, 1.15, 1.19, 1.20	Не подлежат установлению	3	3	60

№ п/п	Наименование вида разрешенного использования земельного участка (код (числовое обозначение вида разрешенного использования земельного участка)	Описание вида разрешенного использования земельного участка	Предельные размеры земельных участков и предельные параметры разрешенного строительства, реконструкции объектов капитального строительства			
			Предельные (минимальные и (или) максимальные) ⁹ размеры земельных участков, в том числе их площадь, м ²	Минимальные отступы от границ земельных участков, м	Предельное количество этажей	Максимальный процент застройки в границах земельного участка, %
12	Склад (6.9)	Размещение сооружений, имеющих назначение по временному хранению, распределению и перевалке грузов (за исключением хранения стратегических запасов), не являющихся частями производственных комплексов, на которых был создан груз: промышленные базы, склады, погрузочные терминалы и доки, нефтехранилища и нефтеналивные станции, газовые хранилища и обслуживающие их газоконденсатные и газоперекачивающие станции, элеваторы и продовольственные склады, за исключением железнодорожных перевалочных складов	Не подлежат установлению	3	3	60
13	Складские площадки (6.9.1)	Временное хранение, распределение и перевалка грузов (за исключением хранения стратегических запасов) на открытом воздухе	Не подлежат установлению	3	3	60
Вспомогательные виды разрешенного использования земельных участков						
Не устанавливаются						

№ п/п	Наименование вида разрешенного использования земельного участка (код (числовое обозначение вида разрешенного использования земельного участка)	Описание вида разрешенного использования земельного участка	Предельные размеры земельных участков и предельные параметры разрешенного строительства, реконструкции объектов капитального строительства			
			Предельные (минимальные и (или) максимальные) ¹⁰ размеры земельных участков, в том числе их площадь, м ²	Минимальные отступы от границ земельных участков, м	Предельное количество этажей	Максимальный процент застройки в границах земельного участка, %
Основные виды разрешенного использования земельных участков						
1	Коммунальное обслуживание (3.1)	Размещение зданий и сооружений в целях обеспечения физических и юридических лиц коммунальными услугами. Содержание данного вида разрешенного использования включает в себя содержание видов разрешенного использования с кодами 3.1.1-3.1.2	Не подлежат установлению	3	3	60
2	Осуществление религиозных обрядов (3.7.1)	Размещение зданий и сооружений, предназначенных для совершения религиозных обрядов и церемоний (в том числе церкви, соборы, храмы, часовни, мечети, моельные дома, синагоги)	Не подлежат установлению	3	3	60
3	Стоянка транспортных средств (4.9.2)	Размещение стоянок (парковок) легковых автомобилей и других мототранспортных средств, в том числе мотоциклов, мотороллеров, мотоколясок, мопедов, скутеров, за исключением встроенных, пристроенных и встроенно-пристроенных стоянок	Не подлежат установлению	3	3	60
4	Ритуальная деятельность (12.1)	Размещение кладбищ, крематориев и мест захоронения; размещение соответствующих культовых сооружений; осуществление	Не подлежат установлению	3	3	Не подлежит установлению

¹⁰ Здесь и далее – $P_{\text{мин}}$ – минимальный размер земельного участка, $P_{\text{макс}}$ – максимальный размер земельного участка.

№ п/п	Наименование вида разрешенного использования земельного участка (код (числовое обозначение вида разрешенного использования земельного участка)	Описание вида разрешенного использования земельного участка	Предельные размеры земельных участков и предельные параметры разрешенного строительства, реконструкции объектов капитального строительства			
			Предельные (минимальные и (или) максимальные) ¹⁰ размеры земельных участков, в том числе их площадь, м ²	Минимальные отступы от границ земельных участков, м	Предельное количество этажей	Максимальный процент застройки в границах земельного участка, %
		деятельности по производству продукции ритуально-обрядового назначения				
5	Земельные участки (территории) общего пользования (12.0)	Земельные участки общего пользования. Содержание данного вида разрешенного использования включает в себя содержание видов разрешенного использования с кодами 12.0.1-12.0.2	Не подлежат установлению	3	Не подлежит установлению	Не подлежит установлению
Условно разрешенные виды использования земельных участков						
Не устанавливаются						
Вспомогательные виды разрешенного использования земельных участков						
Не устанавливаются						

Статья 35. Требования к архитектурно-градостроительному облику объектов капитального строительства на территории Мостиздахского сельского поселения

1. Требования к объемно-пространственным характеристикам объекта капитального строительства:

застройка периметральная по красным линиям или сложившимся линиям застройки с учетом установленного градостроительным регламентом территориальной зоны минимального отступа от границ земельного участка, смежными и отдельно стоящими рядовыми и угловыми объектами капитального строительства с частично застроенными внутриквартальными пространствами;

расстояние между боковыми фасадами объектов капитального строительства, расположенных по сложившимся линиям застройки в границах квартала, площадь которого не превышает 2,5 га, должно составлять не более 15 метров, если иное не предусмотрено требованиями технических регламентов или санитарно-эпидемиологическими требованиями;

высота фасадов объектов капитального строительства, обращенных к территориям общего пользования, определяемая как высота верхней отметки парапета или карниза кровли, или иного элемента объекта капитального строительства, расположенного на расстоянии до 3 метров от фасада, не должна превышать высоту фасадов наиболее высокого из объектов капитального строительства, расположенных в границах квартала по линии застройки справа и (или) слева от объекта капитального строительства;

допускается выступ не более чем на 2,5 метра крылец, навесов, эркеров, балконов, террас, приямков из плоскости наружной стены фасада объекта капитального строительства, обращенного к территориям общего пользования.

Выступ более чем на 2,5 метра допускается на основании концепции архитектурно-средового оформления, уровень отметки пола входов в объекты капитального строительства на фасадах, обращенных к территориям общего пользования, может превышать отметку уровня земли не более чем на 0,45 метра;

высота помещений первых этажей объектов капитального строительства, предназначенных для общественного использования или предпринимательства, обращенных к территориям общего пользования, должна быть не менее 3,5 метра.

Требования абзацев второго – четвертого настоящего пункта не распространяются на объекты капитального строительства (кроме встроенно-пристроенных зданий, строений, сооружений), предназначенные исключительно для оказания гражданам медицинской помощи, дошкольного, начального и среднего общего образования, профессионального образования и просвещения, размещения музеев, выставочных залов, художественных галерей, домов культуры, библиотек, кинотеатров и кинозалов, театров, филармоний, концертных залов, планетариев, цирков, зверинцев, зоопарков, зоосадов, океанариумов, совершения религиозных обрядов и церемоний, размещения государственных органов, государственного пенсионного фонда, органов местного самоуправления, судов, а также организаций, непосредственно обеспечивающих их деятельность или оказывающих государственные и (или) муниципальные услуги, торговых центров и торгово-развлекательных центров (комплексов) площадью свыше 5000 кв. метров, рынков, спортивно-зрелищных зданий и сооружений, имеющих специальные места для зрителей от 500 мест, промышленных предприятий, объектов транспортной инфраструктуры, в том числе вокзалов и станций.

Требования абзацев второго – четвертого, шестого, седьмого настоящего пункта не распространяются на реконструируемые объекты капитального строительства.

2. Требования к архитектурно-стилистическим характеристикам объекта капитального строительства:

фасады первых этажей объектов капитального строительства, обращенные к территориям общего пользования, должны иметь площадь остекления не менее 30%;

входные группы в жилые и общественные помещения (кроме вспомогательных и аварийных входов и выходов) должны иметь площадь остекления не менее 30%, единое архитектурное решение в пределах всего фасада, располагаться с привязкой к композиционным

осям фасада, иметь одинаковые цвет, конструкцию и рисунок дверных полотен по всему фасаду;

устройство внешних тамбуров входных групп на фасадах, обращенных к территориям общего пользования, не допускается.

Требование абзаца второго настоящего пункта не распространяется на реконструируемые объекты капитального строительства.

3. Требования к цветовым решениям объектов капитального строительства:

Фасады объектов капитального строительства выполняются с применением цветового решения, нейтрального по отношению к сложившейся застройке территории (цвета фасадов выбираются из цветовой палитры отделки фасадов объектов капитального строительства, расположенных по сложившейся линии застройки и (или) в границах квартала).

Рекомендуемыми основными цветами фасадов объектов капитального строительства являются цвета теплых и холодных оттенков бежевого, серого, желтого, красного и коричневого цветов, подобранные в соответствии с палитрой RAL Classic и имеющие следующую нумерацию: 1001; 1002; 1003; 1011; 1013; 1014; 1015; 1017; 1019; 1024; 1027; 1028; 1033 1035; 1036; 2003; 2004; 2007; 2009; 2010; 2013; 3009; 3012; 3013; 3016; 3022; 3033; 6017; 6019; 6021; 6032; 7006; 7012; 7016; 7021; 7022; 7024; 7036; 7037; 7044; 7047; 7048; 8002; 8004; 8007; 8011; 8012; 8015; 8019; 8023; 8024; 8025; 8029; 9001; 9002; 9003; 9016; 9018.

Рекомендуемыми основными цветами кровли объектов капитального строительства являются цвета теплых и холодных оттенков красного и коричневого цветов, подобранные в соответствии с палитрой RAL Classic и имеющие следующую нумерацию: 3007; 6012; 7022; 8002; 8004; 8011; 8012; 8015; 8023; 8029.

В случае если для территории, в границах которой планируется строительство и реконструкция объекта капитального строительства, правовым актом утверждена концепция архитектурно-средового оформления, цветовое решение объекта капитального строительства выполняется в соответствии с данной концепцией.

Требование пункта 3 к цветовым решениям объектов капитального строительства не распространяется на объекты капитального строительства (кроме встроенно-пристроенных зданий, строений, сооружений), предназначенные исключительно для оказания гражданам медицинской помощи, дошкольного, начального и среднего общего образования, профессионального образования и просвещения, размещения музеев, выставочных залов, художественных галерей, домов культуры, библиотек, кинотеатров и кинозалов, театров, филармоний, концертных залов, планетариев, цирков, зверинцев, зоопарков, зоосадов, океанариумов, совершения религиозных обрядов и церемоний, размещения государственных органов, государственного пенсионного фонда, органов местного самоуправления, судов, а также организаций, непосредственно обеспечивающих их деятельность или оказывающих государственные и (или) муниципальные услуги, торговых центров и торгово-развлекательных центров (комплексов) площадью свыше 5000 кв. м, рынков, спортивно-зрелищных зданий и сооружений, имеющих специальные места для зрителей от 500 мест, промышленных предприятий, объектов водного транспорта, объектов транспортной инфраструктуры, в том числе вокзалов и станций.

В случае если для территории, в границах которой планируется строительство и реконструкция объекта капитального строительства, утверждена концепция архитектурно-средового оформления, цветовое решение объекта капитального строительства выполняется в соответствии с данной концепцией. Требование абзаца второго настоящего пункта не распространяется на объекты капитального строительства (кроме встроенно-пристроенных зданий, строений, сооружений), предназначенные исключительно для оказания гражданам медицинской помощи, дошкольного, начального и среднего общего образования, профессионального образования и просвещения, размещения музеев, выставочных залов, художественных галерей, домов культуры, библиотек, кинотеатров и кинозалов, театров, филармоний, концертных залов, планетариев, цирков, зверинцев, зоопарков, зоосадов, океанариумов, совершения религиозных обрядов и церемоний, размещения государственных

органов, государственного пенсионного фонда, органов местного самоуправления, судов, а также организаций, непосредственно обеспечивающих их деятельность или оказывающих государственные и (или) муниципальные услуги, торговых центров и торгово-развлекательных центров (комплексов) площадью свыше 5000 кв. метров, рынков, спортивно-зрелищных зданий и сооружений, имеющих специальные места для зрителей от 500 мест, промышленных предприятий, объектов транспортной инфраструктуры, в том числе вокзалов и станций.

4. Требования к отделочным и (или) строительным материалам, определяющие архитектурный облик объектов капитального строительства:

фасады объектов капитального строительства выполняются с применением натурального камня, штукатурки, облицовочного кирпича, облицовочных фасадных плит, стекла, керамики; не допускается использование при отделке фасадов сайдинга (металлических или пластиковых панелей, имитирующих деревянную обшивку, за исключением объектов индивидуального жилищного строительства), профилированного металлического листа (профнастила, за исключением объектов капитального строительства, расположенных на территориях промышленных предприятий), асбестоцементных листов;

при отделке фасадов крепление плит, плитных материалов, панелей должно осуществляться методом скрытого монтажа;

не допускается применение керамического гранита, композитных панелей при реконструкции фасадов зданий, построенных до 1959 года включительно;

в случае если для территории, в границах которой планируется строительство и реконструкция объекта капитального строительства утверждена концепция архитектурно-средового оформления, отделочные материалы фасадов объекта капитального строительства применяются в соответствии с данной концепцией.

5. Требования к размещению технического и инженерного оборудования на фасадах и кровлях объектов капитального строительства:

размещение технического и инженерного оборудования (антенн, кабелей, наружных блоков вентиляции и кондиционирования, вентиляционных труб, элементов систем газоснабжения и др.) на фасадах, силуэтных завершениях объектов капитального строительства (башнях, куполах), на парапетах, ограждениях кровли, вентиляционных трубах, ограждениях балконов, лоджий допускается исключительно в предусмотренных проектной документацией местах, скрытых для визуального восприятия, или с использованием декоративных маскирующих ограждений.

6. Требования к подсветке фасадов объектов капитального строительства:

фасады объектов капитального строительства, обращенные к территориям общего пользования, оборудуются архитектурным освещением;

архитектурное освещение фасадов не должно приводить к нарушению восприятия пропорций и иных визуальных характеристик объекта капитального строительства, нарушать гигиенические нормативы освещенности окон жилых зданий, палат лечебных учреждений, палат и спальных комнат объектов социального обеспечения, предусмотренные федеральными санитарными правилами, ослеплять участников дорожного движения;

в случае если для территории, в границах которой планируется строительство или реконструкция объекта капитального строительства утверждена концепция архитектурно-художественного освещения или концепция архитектурно-средового оформления, предусматривающая архитектурное освещение, архитектурное освещение объекта капитального строительства устраивается в соответствии с данной концепцией.

РАЗДЕЛ IV. ТЕРРИТОРИИ, ДЛЯ КОТОРЫХ ГРАДОСТРОИТЕЛЬНЫЕ РЕГЛАМЕНТЫ НЕ РАСПРОСТРАНЯЮТСЯ ИЛИ ДЛЯ КОТОРЫХ ГРАДОСТРОИТЕЛЬНЫЕ РЕГЛАМЕНТЫ НЕ УСТАНОВЛИВАЮТСЯ

ГЛАВА 10. ИСПОЛЬЗОВАНИЕ ТЕРРИТОРИЙ, ДЛЯ КОТОРЫХ ГРАДОСТРОИТЕЛЬНЫЕ РЕГЛАМЕНТЫ НЕ РАСПРОСТРАНЯЮТСЯ ИЛИ ДЛЯ КОТОРЫХ ГРАДОСТРОИТЕЛЬНЫЕ РЕГЛАМЕНТЫ НЕ УСТАНОВЛИВАЮТСЯ

Статья 36. Территории, для которых настоящими Правилами градостроительные регламенты не распространяются

Действие градостроительного регламента не распространяется на земельные участки:

1. В границах территорий памятников и ансамблей, включенных в единый государственный реестр объектов культурного наследия (памятников истории и культуры) народов Российской Федерации, а также в границах территорий памятников или ансамблей, которые являются выявленными объектами культурного наследия и решения о режиме содержания, параметрах реставрации, консервации, воссоздания, ремонта и приспособлении которых принимаются в порядке, установленном законодательством Российской Федерации об охране объектов культурного наследия;

2. В границах территорий общего пользования;

3. Предназначенные для размещения линейных объектов и (или) занятые линейными объектами;

4. Предоставленные для добычи полезных ископаемых.

Статья 37. Территории, для которых настоящими Правилами градостроительные регламенты не устанавливаются

1. Градостроительные регламенты не устанавливаются для земель лесного фонда, земель, покрытых поверхностными водами, земель запаса, земель особо охраняемых природных территорий (за исключением земель лечебно-оздоровительных местностей и курортов), сельскохозяйственных угодий в составе земель сельскохозяйственного назначения, земельных участков, расположенных в границах особых экономических зон и территорий опережающего социально-экономического развития.

2. До установления градостроительных регламентов в отношении земельных участков, включенных в границы населенных пунктов из земель лесного фонда (за исключением лесных участков, которые до 1 января 2016 года предоставлены гражданам или юридическим лицам либо на которых расположены объекты недвижимого имущества, права на которые возникли до 1 января 2016 года, и разрешенное использование либо назначение которых до их включения в границы населенного пункта не было связано с использованием лесов), такие земельные участки используются с учетом ограничений, установленных при использовании городских лесов в соответствии с лесным законодательством.

Использование земельных участков, на которые действие градостроительных регламентов не распространяется или для которых градостроительные регламенты не устанавливаются, определяется уполномоченными федеральными органами исполнительной власти, уполномоченными органами исполнительной власти субъектов Российской Федерации или уполномоченными органами местного самоуправления в соответствии с федеральными законами. Использование земельных участков в границах особых экономических зон определяется органами управления особыми экономическими зонами. Использование земель или земельных участков из состава земель лесного фонда, земель или земельных участков, расположенных в границах особо охраняемых природных территорий, определяется соответственно лесохозяйственным регламентом, положением об особо охраняемой природной территории в соответствии с лесным законодательством, законодательством об особо охраняемых природных территориях.

Правила землепользования и застройки Мостиздахского сельского поселения Дигорского района Республики Северная Осетия-Алания

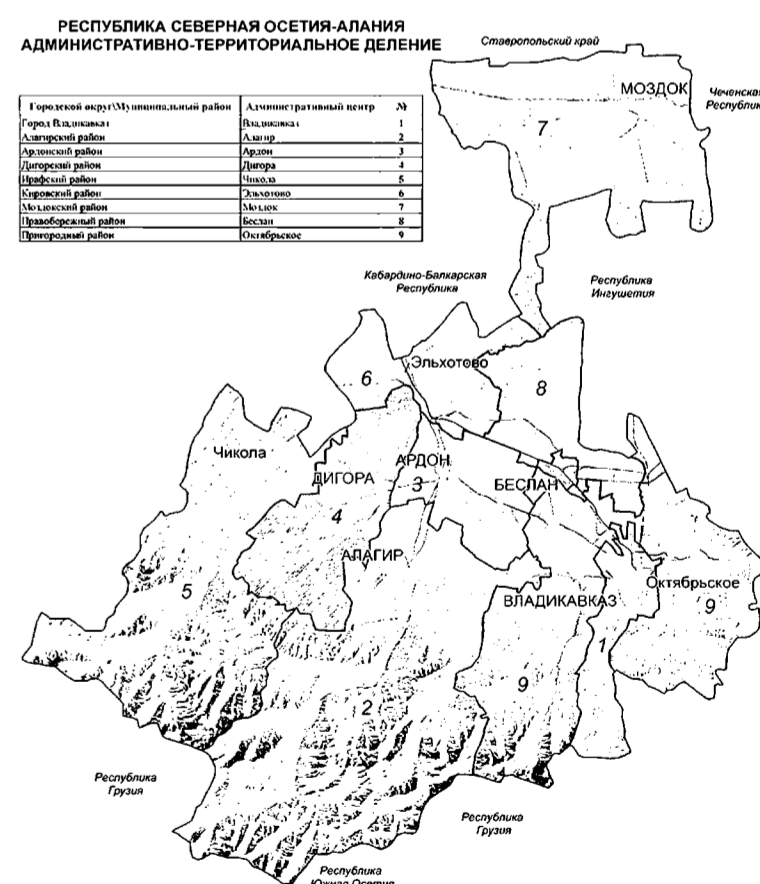
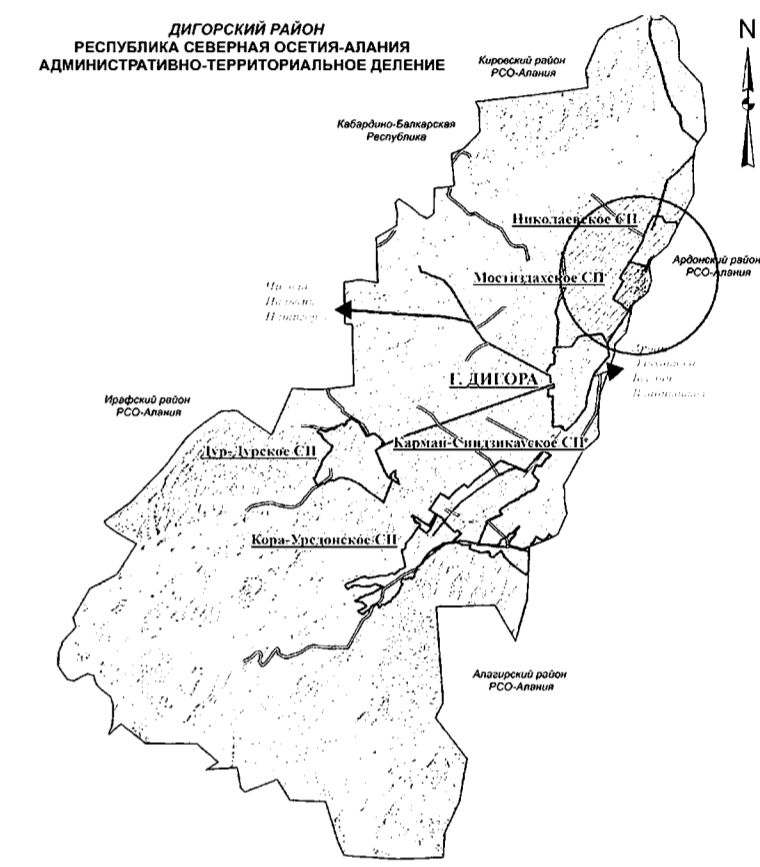
КАРТА ГРАДОСТРОИТЕЛЬНОГО ЗОНИРОВАНИЯ

УСЛОВНЫЕ ОБОЗНАЧЕНИЯ

- ГРАНИЦЫ**
- Граница района
 - Граница сельского поселения
 - Граница населенного пункта
 - Граница населенного пункта перспективная
- ЗОНЫ ЖИЛОЙ ЗАСТРОЙКИ**
- Ж-1 Зона застройки индивидуальными усадебными жилыми домами
- ОБЩЕСТВЕННО-ДЕЛОВЫЕ И КОММЕРЧЕСКИЕ ЗОНЫ**
- ОД Зона делового, общественного и коммерческого назначения
 - О-2 Зона объектов образования и просвещения
 - О-3 Зона религиозных объектов
 - О-4 Зона объектов физкультуры и спорта
- ЗОНЫ СПЕЦИАЛЬНОГО НАЗНАЧЕНИЯ**
- СН-2 Зона кладбищ
- ПРОИЗВОДСТВЕННЫЕ ЗОНЫ**
- ПК-3 Производственно-коммунальная зона с предприятиями IV класса опасности по санитарной классификации
 - ПК-4 Производственно-коммунальная зона с предприятиями V класса опасности по санитарной классификации
- СЕЛЬСКОХОЗЯЙСТВЕННЫЕ ЗОНЫ**
- СХ-1 Зона сельскохозяйственного использования в границах населенного пункта
- ЗОНЫ ИНЖЕНЕРНОЙ И ТРАНСПОРТНОЙ ИНФРАСТРУКТУРЫ**
- ИИ-1 Зона объектов инженерной инфраструктуры
- ЗОНЫ ПЕРСПЕКТИВНОГО ГРАДОСТРОИТЕЛЬНОГО РАЗВИТИЯ**
- Зона жилой застройки (перспективная)
 - Зона делового, общественного и коммерческого назначения (перспективная)
 - Зона скверов, парков, бульваров (перспективная)
 - Зона санитарно-защитного озеленения (перспективная)
- ГИДРОГРАФИЯ**
- Озера, пруды, водохранилища, реки
 - Реки, ручьи
- РЕЛЬЕФ**
- Горизонталь
 - Отметка высоты
- ОБЪЕКТЫ РЕЛИГИОЗНОГО ЗНАЧЕНИЯ**
- Святыни
- ЗОНЫ С ОСОБЫМИ УСЛОВИЯМИ ИСПОЛЬЗОВАНИЯ**
- Санитарно-защитная зона
 - Охранная зона
 - Охранная зона
 - Водоохранная зона
- ПАМЯТНИКИ ИСТОРИИ И КУЛЬТУРЫ**
- Памятник истории и культуры (прочие)
- ИНЖЕНЕРНАЯ И ТРАНСПОРТНАЯ ИНФРАСТРУКТУРА**
- Главные проезды
Автомобильная дорога местного значения (межпоселковая)
 - Главные проезды
Автомобильная дорога местного значения
 - Дорога полевая, лесная
 - Мост
 - ЛЭП 35 кВ
 - Газопровод высокого давления
 - Водозаборные сооружения
 - Электростанция

Масштаб 1: 10 000 в 1 см 100 м

0 200 400 600 800 1000

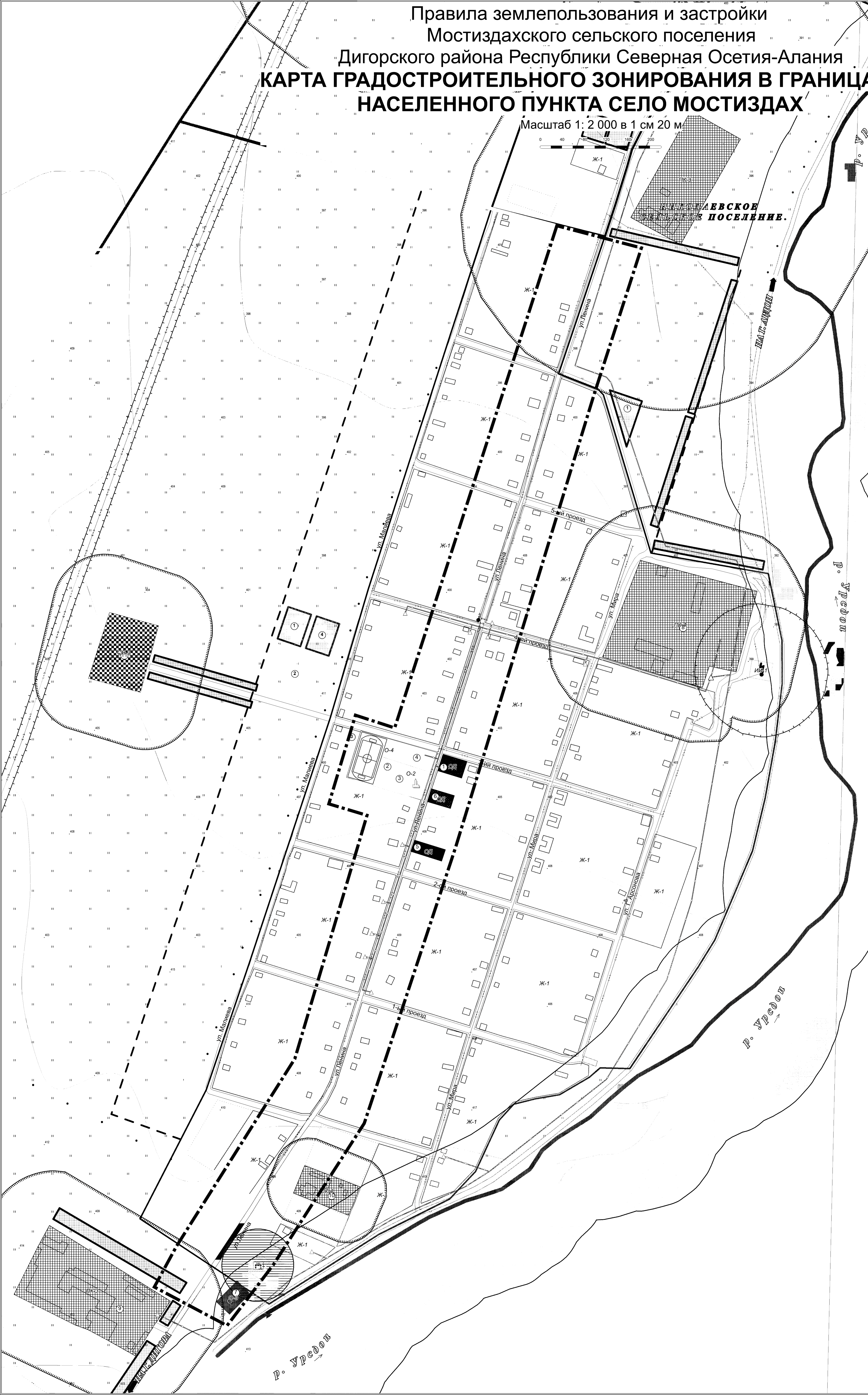


					Заказчик: АМС Мостиздахского сельского поселения Дигорского района Республики Северная Осетия-Алания			
изм.	кол. уч.	Лист	№ док.	Подпись	Дата	Стадия	Лист	Листы
ГАП		А.А. Сотников				П	1	3
ГАП		В.В. Гришин						
						КАРТА ГРАДОСТРОИТЕЛЬНОГО ЗОНИРОВАНИЯ Масштаб 1: 10 000 в 1 см 100 м		

Правила землепользования и застройки
 Мостиздахского сельского поселения
 Дигорского района Республики Северная Осетия-Алания
**КАРТА ГРАДОСТРОИТЕЛЬНОГО ЗОНИРОВАНИЯ В ГРАНИЦАХ
 НАСЕЛЕННОГО ПУНКТА СЕЛО МОСТИЗДАХ**

Территории, в границах которых
 предусматриваются требования
 к архитектурно-градостроительному
 облику объектов капитального
 строительства

Масштаб 1: 2 000 в 1 см 20 м



УСЛОВНЫЕ ОБОЗНАЧЕНИЯ

- ГРАНИЦЫ**
- Граница района
 - Граница сельского поселения
 - Граница населенного пункта
- ЗОНЫ ЖИЛОЙ ЗАСТРОЙКИ**
- Ж-1: Зона застройки индивидуальными жилыми домами
- ОБЩЕСТВЕННО-ДЕЛОВЫЕ И КОММЕРЧЕСКИЕ ЗОНЫ**
- О-1: Зона делового, общественного и коммерческого назначения
 - О-2: Зона объектов образования и просвещения
 - О-3: Зона религиозных объектов
 - О-4: Зона объектов физкультуры и спорта
- ЗОНЫ СПЕЦИАЛЬНОГО НАЗНАЧЕНИЯ**
- К: Зона кладбищ
- ПРОИЗВОДСТВЕННЫЕ ЗОНЫ**
- И-1: Производственно-коммунальная зона с предприятиями IV класса опасности по санитарной классификации
 - И-2: Производственно-коммунальная зона с предприятиями V класса опасности по санитарной классификации
- СЕЛЬСКОХОЗЯЙСТВЕННЫЕ ЗОНЫ**
- СХ-1: Зона сельскохозяйственного использования в границах населенного пункта
- ЗОНЫ ИНЖЕНЕРНОЙ И ТРАНСПОРТНОЙ ИНФРАСТРУКТУРЫ**
- ИИ-1: Зона объектов инженерной инфраструктуры
- ЗОНЫ ПЕРСПЕКТИВНОГО ГРАДОСТРОИТЕЛЬНОГО РАЗВИТИЯ**
- Ж-1: Зона жилой застройки (перспективная)
 - О-1: Зона делового, общественного и коммерческого назначения (перспективная)
 - С: Зона скверов, парков, бульваров (перспективная)
 - О-1: Зона санитарно-защитного озеленения (перспективная)
- ПАМЯТНИКИ ИСТОРИИ И КУЛЬТУРЫ**
- И: Памятник истории и культуры (прочие)
- ОБЪЕКТЫ РЕЛИГИОЗНОГО ЗНАЧЕНИЯ**
- С: Святилище
- РЕЛЬЕФ**
- Г: Горизонталь
 - 533: Отметка высоты
- ГИДРОГРАФИЯ**
- О: Озера, пруды, водохранилища, реки
 - Р: Реки, ручьи
- ИНЖЕНЕРНАЯ И ТРАНСПОРТНАЯ ИНФРАСТРУКТУРА**
- А: Автомобильная дорога местного значения (межпоселковая)
 - Б: Автомобильная дорога местного значения
 - Л: Дорога полевая, лесная
 - Г: Газопровод высокого давления
 - ЛЭП 35 кВ: ЛЭП 35 кВ
 - ЛЭП 10 кВ и ниже: ЛЭП 10 кВ и ниже
 - ШРП: ШРП
 - ГРП: ГРП
 - В: Водозаборные сооружения
 - Т: Трансформаторная будка
 - Э: Электростанция
- ЗОНЫ С ОСОБИМИ УСЛОВИЯМИ ИСПОЛЬЗОВАНИЯ**
- СЗ: Санитарно-защитная зона
 - О: Охранная зона
 - С: Зона санитарной охраны источников питьевого водоснабжения
 - В: Водоохранная зона

ЭКСПЛИКАЦИЯ СУЩЕСТВУЮЩИХ ОБЪЕКТОВ

- Администрация Мостиздахского СП, почта, отдел связи, амбулатория
- Школа
- Детский сад
- Спортивная школа
- Сельский Дом Культуры
- Магазин
- Святилище Куваддон
- Производственная база
- ООО "Тимур" Цех по производству и реализации алкогольной продукции
- Цех по производству напитков
- Цех по производству памятников
- Кладбище

ЭКСПЛИКАЦИЯ ПРОЕКТИРУЕМЫХ ОБЪЕКТОВ

- Детская площадка
- Сквер с летним кафе
- Стадион
- Магазин

Территории, в границах которых
 предусматриваются требования к
 архитектурно-градостроительному
 облику объектов капитального
 строительства

				Заказчик: АМС Мостиздахского сельского поселения Дигорского района Республики Северная Осетия-Алания			
конт. уч.	Лист	№ док.	Подпись	Дата	Стадия	Лист	Листы
ГАП	Сотнико А.А.				П	3	3
ГАП	Гришин В.В.						
				Карта градостроительного зонирования территории в границах сельского поселения Мостиздахского района Республики Северная Осетия-Алания			