



Администрация Главы РСО-Алания и  
Правительства РСО-Алания

ЗАРЕГИСТРИРОВАНО

« 11 » декабря 2025 г.

№ 0244-25-1

**МИНИСТЕРСТВО СТРОИТЕЛЬСТВА И АРХИТЕКТУРЫ  
РЕСПУБЛИКИ СЕВЕРНАЯ ОСЕТИЯ-АЛАНИЯ**

**ПРИКАЗ**

№ 74

« 09 » декабря 2025 г.

г. Владикавказ

**Об утверждении правил землепользования и застройки Иранского  
сельского поселения Кировского муниципального района Республики  
Северная Осетия - Алания**

В соответствии со статьями 32 Градостроительного кодекса Российской Федерации, Законом Республики Северная Осетия-Алания от 4 апреля 2023 года № 13-РЗ «О перераспределении отдельных полномочий в сфере градостроительной деятельности между органами местного самоуправления муниципальных образований Республики Северная Осетия-Алания и органами государственной власти Республики Северная Осетия-Алания», постановлением Правительства Республики Северная Осетия-Алания от 21 января 2022 года № 23 «Вопросы Министерства строительства и архитектуры Республики Северная Осетия-Алания»

**П Р И К А З Ы В А Ю:**

1. Утвердить правила землепользования и застройки Иранского сельского поселения Кировского муниципального района Республики Северная Осетия – Алания.
2. Рекомендовать признать утратившим силу решение собрания представителей муниципального образования Кировский район Республики Северная Осетия-Алания от 16.06.2016 г. № 5.
3. Ведущему советнику отдела архитектуры и градостроительства Министерства строительства и архитектуры Республики Северная Осетия-Алания Сиукаевой А.В. обеспечить размещение настоящего Приказа на сайте Министерства строительства и архитектуры Республики Северная Осетия – Алания.
4. Контроль за исполнением настоящего Приказа оставляю за собой.

Министр

М. Бетанов

Заказчик:  
Администрация Иранского сельского поселения  
Кировского района Республики Северная Осетия — Алания

Муниципальный контракт: № 2 от 04.06.2024

**Внесение изменений в Правила землепользования и  
застройки Иранского сельского поселения Кировского  
района  
Республики Северная Осетия — Алания**

ЧАСТЬ I. ПОРЯДОК ПРИМЕНЕНИЯ ПРАВИЛ  
ЗЕМЛЕПОЛЬЗОВАНИЯ И ЗАСТРОЙКИ И ВНЕСЕНИЯ  
ИЗМЕНЕНИЙ В НАСТОЯЩИЕ ПРАВИЛА  
ЧАСТЬ II. КАРТА ГРАДОСТРОИТЕЛЬНОГО ЗОНИРОВАНИЯ

Генеральный директор

Руководитель отдела  
территориального  
планирования

Руководитель проекта



А.С. Ложкин

Д.П. Гавриков

В.С. Рыжевская

## **Оглавление**

<b>Часть I. ПОРЯДОК ПРИМЕНЕНИЯ ПРАВИЛ И ВНЕСЕНИЯ В НИХ ИЗМЕНЕНИЙ.....</b>	<b>6</b>
<b>Глава 1. Общие положения .....</b>	<b>6</b>
<b>Статья 1. Основные понятия, используемые в Правилах .....</b>	<b>6</b>
<b>Статья 2. Цели и содержание настоящих Правил .....</b>	<b>10</b>
<b>Статья 3. Область применения Правил .....</b>	<b>10</b>
<b>Статья 4. Общедоступность информации о Правилах.....</b>	<b>11</b>
<b>Статья 5. Соотношение Правил с генеральным планом и документацией по планировке территории .....</b>	<b>11</b>
<b>Статья 6. Действие Правил по отношению к ранее возникшим правам .....</b>	<b>11</b>
<b>Глава 2. Регулирование землепользования и застройки органами местного самоуправления .....</b>	<b>13</b>
<b>Статья 7. Органы, осуществляющие регулирование землепользования и застройки на территории поселения .....</b>	<b>13</b>
<b>Статья 8. Полномочия Собрания представителей Иранского сельского поселения в области регулирования отношений по вопросам землепользования и застройки.....</b>	<b>13</b>
<b>Статья 9. Полномочия администрации Иранского сельского поселения в области регулирования отношений по вопросам землепользования и застройки. ....</b>	<b>13</b>
<b>Статья 10. Комиссия по подготовке Правил землепользования и застройки.....</b>	<b>14</b>
<b>Статья 11. Передача полномочий в области землепользования и застройки. Распоряжение земельными участками, расположенными в пределах Иранского сельского поселения органами местного самоуправления Кировского района Республики Северная Осетия - Алания. ....</b>	<b>15</b>
<b>Глава 3. Изменение видов разрешенного использования земельных участков и объектов капитального строительства физическими и юридическими лицами.....</b>	<b>15</b>
<b>Статья 12. Виды разрешенного использования земельных участков и объектов капитального строительства.....</b>	<b>15</b>

<b>Статья 13. Разрешенное использование объектов, не являющихся объектами капитального строительства.....</b>	<b>18</b>
<b>Статья 14. Изменение видов разрешённого использования земельных участков и объектов капитального строительства, на которые распространяется действие градостроительного регламента.....</b>	<b>18</b>
<b>Статья 15. Общие требования градостроительного регламента в части предельных размеров земельных участков и предельных параметров разрешённого строительства, реконструкции объектов капитального строительства .....</b>	<b>19</b>
<b>Статья 16. Порядок предоставления разрешения на условно разрешённый вид использования земельного участка или объекта капитального строительства.....</b>	<b>20</b>
<b>Статья 17. Порядок предоставления разрешения на отклонение от предельных параметров разрешённого строительства, реконструкции объектов капитального строительства.....</b>	<b>23</b>
<b>Статья 18. Общие требования градостроительного регламента в части ограничений использования земельных участков и объектов капитального строительства.....</b>	<b>25</b>
<b>Статья 19. Использование земельных участков и объектов капитального строительства, не соответствующих градостроительному регламенту .....</b>	<b>26</b>
<b>Статья 20. Застройка и использование земельных участков, объектов капитального строительства на территориях, на которые действие градостроительных регламентов не распространяется или для которых градостроительные регламенты не устанавливаются.....</b>	<b>27</b>
<b>Глава 4. Подготовка документации по планировке территории.....</b>	<b>28</b>
<b>Статья 21. Общие положения о планировке территории .....</b>	<b>28</b>
<b>Статья 22. Подготовка и утверждение документации по планировке территории .....</b>	<b>31</b>
<b>Глава 5. Порядок проведения общественных обсуждений или публичных слушаний по вопросам землепользования и застройки... </b>	<b>33</b>
<b>Статья 23. Особенности проведения общественных обсуждений или публичных слушаний по вопросам землепользования и застройки... </b>	<b>33</b>
<b>Глава 6. Внесение изменений в Правила. Ответственность за нарушение Правил.....</b>	<b>35</b>
<b>Статья 24. Порядок внесения изменений в Правила .....</b>	<b>35</b>

<b>Статья 25. Ответственность за нарушение Правил .....</b>	<b>41</b>
<b>ЧАСТЬ II. КАРТА ГРАДОСТРОИТЕЛЬНОГО ЗОНИРОВАНИЯ.....</b>	<b>42</b>
<b>Статья 26. Содержание карты градостроительного зонирования .....</b>	<b>42</b>

## **ВВЕДЕНИЕ**

Правила землепользования и застройки Иранского сельского поселения Кировского района Республики Северная Осетия — Алания (далее – Правила) являются документом градостроительного зонирования поселения, принятым в соответствии с Градостроительным кодексом Российской Федерации, Земельным кодексом Российской Федерации, приказом Росреестра от 10.11.2020 № П/0412 «Об утверждении классификатора видов разрешенного использования земельных участков», федеральными и республиканскими законами и иными нормативными правовыми актами Российской Федерации, субъекта федерации, Уставом Иранского сельского поселения Кировского района Республики Северная Осетия — Алания (далее — поселение), генеральным планом Иранского сельского поселения Кировского района Республики Северная Осетия — Алания (далее — генеральный план), а также с учетом положений иных актов и документов, определяющих основные направления социально-экономического и градостроительного развития территории поселения, охраны культурного наследия, окружающей среды и рационального использования природных ресурсов.

# Часть I. ПОРЯДОК ПРИМЕНЕНИЯ ПРАВИЛ И ВНЕСЕНИЯ В НИХ ИЗМЕНЕНИЙ

## Глава 1. Общие положения

### Статья 1. Основные понятия, используемые в Правилах

**Береговая полоса** - полоса земли вдоль береговой линии (границы водного объекта) водного объекта общего пользования, ширина, которой устанавливается в соответствии с требованиями Водного кодекса РФ, является территорией общего пользования.

**Дом блокированной застройки** – жилой дом, блокированный с другим жилым домом (другими жилыми домами) в одном ряду общей боковой стеной (общими боковыми стенами) без проемов и имеющий отдельный выход на земельный участок.

**Водоохранные зоны** – территории, которые примыкают к береговой линии (границам водного объекта) морей, рек, ручьев, каналов, озер, водохранилищ и на которых устанавливается специальный режим осуществления хозяйственной и иной деятельности в целях предотвращения загрязнения, засорения, заиления указанных водных объектов и истощения их вод, а также сохранения среды обитания водных биологических ресурсов и других объектов животного и растительного мира.

**Высота здания, строения, сооружения** – расстояние по вертикали, измеренное от проектной отметки земли до наивысшей точки строения, сооружения.

**Градостроительное зонирование** – зонирование территории муниципального образования Иранского сельского поселения Кировского района Республики Северная Осетия — Алания в целях определения территориальных зон и установления градостроительных регламентов.

**Градостроительный регламент** – устанавливаемые в пределах границ соответствующей территориальной зоны виды разрешенного использования земельных участков, равно как всего, что находится над и под поверхностью земельных участков и используется в процессе их застройки и последующей эксплуатации объектов капитального строительства, предельные (минимальные и (или) максимальные) размеры земельных участков и предельные параметры разрешенного строительства, реконструкции объектов капитального строительства, ограничения использования земельных участков и объектов капитального строительства, а также применительно к территориям, в границах которых предусматривается осуществление деятельности по комплексному и устойчивому развитию территории, расчетные показатели минимально допустимого уровня обеспеченности соответствующей территории объектами коммунальной, транспортной, социальной инфраструктур и расчетные показатели максимально допустимого уровня территориальной доступности указанных объектов для населения.

**Документация по планировке территории** – проекты планировки территории; проекты межевания территории.

**Зоны с особыми условиями использования территорий** – охранные, санитарно-защитные зоны, зоны охраны объектов культурного наследия (памятников истории и культуры) народов Российской Федерации (далее - объекты культурного наследия), защитные зоны объектов культурного наследия, водоохранные зоны, зоны затопления, подтопления, зоны санитарной охраны источников питьевого и хозяйственно-бытового водоснабжения, зоны охраняемых объектов, приаэродромная территория, иные зоны, устанавливаемые в соответствии с законодательством Российской Федерации.

**Объект индивидуального жилищного строительства** – отдельно стоящее здание с количеством надземных этажей не более чем три, высотой не более двадцати метров, которое состоит из комнат и помещений вспомогательного использования, предназначенных для удовлетворения гражданами бытовых и иных нужд, связанных с их проживанием в таком здании, и не предназначено для раздела на самостоятельные объекты недвижимости.

**Комплексное развитие территорий** – совокупность мероприятий, выполняемых в соответствии с утвержденной документацией по планировке территории и направленных на создание благоприятных условий проживания граждан, обновление среды жизнедеятельности и территорий общего пользования поселений, муниципальных округов, городских округов;

**Коэффициент плотности застройки** - отношение площади всех этажей зданий и сооружений к площади участка.

**Красные линии** – линии, которые обозначают границы территорий общего пользования и подлежат установлению, изменению или отмене в документации по планировке территории.

**Линейные объекты** – линии электропередачи, линии связи (в том числе линейно-кабельные сооружения), трубопроводы, автомобильные дороги, железнодорожные линии и другие подобные сооружения.

**Местные нормативы градостроительного проектирования** – совокупность расчетных показателей минимально допустимого уровня обеспеченности объектами местного значения муниципального округа, относящимися к областям: электро-, тепло-, газо- и водоснабжение населения, водоотведение; автомобильные дороги местного значения; объектами благоустройства территории, иными объектами местного значения муниципального округа и расчетных показателей максимально допустимого уровня территориальной доступности таких объектов для населения муниципального округа.

**Объект капитального строительства** – здание, строение, сооружение, объекты, строительство которых не завершено (объекты незавершенного строительства), за исключением некапитальных строений, сооружений и неотделимых улучшений земельного участка (замощение, покрытие и другие).

**Объекты культурного наследия (памятники истории и культуры) народов Российской Федерации** – объекты недвижимого имущества (включая объекты археологического наследия) и иные объекты с исторически связанными с ними территориями, произведениями живописи, скульптуры, декоративно-прикладного искусства, объектами науки и техники и иными предметами материальной культуры, возникшие в результате исторических событий, представляющие собой ценность с точки зрения истории, археологии, архитектуры, градостроительства, искусства, науки и техники, эстетики, этнологии или антропологии, социальной культуры и являющиеся свидетельством эпох и цивилизаций, подлинными источниками информации о зарождении и развитии культуры.

**Объекты недвижимости** – земельные участки, участки недр, здания, сооружения, помещения, объекты незавершенного строительства и все, что прочно связано с землей, то есть объекты, перемещение которых без несоразмерного ущерба их назначению невозможно, в том числе здания, сооружения, объекты незавершенного строительства.

**Объект, не являющийся объектом капитального строительства** – сооружение из быстровозводимых сборно-разборных конструкций, не связанное прочно с землей и перемещение которого возможно без причинения несоразмерного ущерба его назначению.

**Органы местного самоуправления Иранского сельского поселения Кировского района Республики Северная Осетия — Алания, участвующие в регулировании вопросов землепользования и застройки** – глава администрации Иранского сельского поселения, представительный орган муниципального образования – собрания представителей Иранского сельского поселения, исполнительно-распорядительный орган муниципального образования – администрация Иранского сельского поселения Кировского района Республики Северная Осетия — Алания.

**Планировка территории** – осуществление деятельности по развитию территорий посредством разработки проектов планировки территории, проектов межевания территории.

**Правила землепользования и застройки** – документ градостроительного зонирования, который утверждается нормативным правовым актом представительного органа местного самоуправления и в котором устанавливаются территориальные зоны, градостроительные регламенты, порядок применения такого документа и порядок внесения в него изменений.

**Прибрежная защитная полоса** – часть территории водоохранной зоны водного объекта, которая непосредственно примыкает к акватории водного объекта (береговой линии) и в пределах которой устанавливаются дополнительные ограничения хозяйственной и иной деятельности, за исключением случаев, предусмотренных водным законодательством.

**Процент застройки** – отношение территории, застроенной объектами капитального строительства, к площади земельного участка, выраженное в процентах.

**Реконструкция объектов капитального строительства (за исключением линейных объектов)** – изменение параметров объекта капитального строительства, его частей (высоты, количества этажей, площади, объема), в том числе надстройка, перестройка, расширение объекта капитального строительства, а также замена и (или) восстановление несущих строительных конструкций объекта капитального строительства, за исключением замены отдельных элементов таких конструкций на аналогичные или иные улучшающие показатели таких конструкций элементы и (или) восстановления указанных элементов.

**Реконструкция линейных объектов** – изменение параметров линейных объектов или их участков (частей), которое влечет за собой изменение класса, категории и (или) первоначально установленных показателей функционирования таких объектов (мощности, грузоподъемности и других) или при котором требуется изменение границ полос отвода и (или) охранных зон таких объектов.

**Региональные нормативы градостроительного проектирования** – совокупность расчетных показателей минимально допустимого уровня обеспеченности объектами регионального значения, относящимися к областям: транспорт (железнодорожный, водный, воздушный транспорт), автомобильные дороги регионального или межмуниципального значения; предупреждение чрезвычайных ситуаций межмуниципального и регионального характера, стихийных бедствий, эпидемий и ликвидация их последствий; образование; здравоохранение; физическая культура и спорт; иными объектами регионального значения населения субъекта Российской Федерации и расчетных показателей максимально допустимого уровня территориальной доступности таких объектов для населения субъекта Российской Федерации.

**Строительные намерения заявителя** – планируемое строительство, реконструкция, капитальный ремонт объекта капитального строительства.

**Строительство** – создание зданий, строений, сооружений (в том числе на месте сносимых объектов капитального строительства).

**Территориальные зоны** – зоны, для которых в Правилах определены границы и установлены градостроительные регламенты.

**Территории общего пользования** – территории, которыми беспрепятственно пользуется неограниченный круг лиц (в том числе площади, улицы, проезды, набережные, береговые полосы водных объектов общего пользования, скверы, бульвары).

**Этажность** – количество надземных этажей, в том числе технический этаж, мансардный, а также цокольный этаж, если верх его перекрытия находится выше средней планировочной отметки земли не менее чем на 2 метра.

Иные понятия, употребляемые в настоящих Правилах, применяются в значениях, используемых в федеральном законодательстве.

## **Статья 2. Цели и содержание настоящих Правил**

Правила разработаны в целях:

- 1) создания условий для устойчивого развития территорий муниципальных образований, сохранения окружающей среды и объектов культурного наследия;
- 2) создания условий для планировки территорий муниципальных образований;
- 3) обеспечения прав и законных интересов физических и юридических лиц, в том числе правообладателей земельных участков и объектов капитального строительства;
- 4) создания условий для привлечения инвестиций, в том числе путем предоставления возможности выбора наиболее эффективных видов разрешенного использования земельных участков и объектов капитального строительства.

Правила включают в себя:

- 1) Порядок применения правил землепользования и застройки и внесения в них изменений (часть I Правил), включает в себя положения:
  - о регулировании землепользования и застройки органами местного самоуправления;
  - об изменении видов разрешенного использования земельных участков и объектов капитального строительства физическими и юридическими лицами;
  - о подготовке документации по планировке территории органами местного самоуправления;
  - о проведении общественных обсуждений или публичных слушаний по вопросам землепользования и застройки;
  - о внесении изменений в правила землепользования и застройки;
  - о регулировании иных вопросов землепользования и застройки.
- 2) Карту градостроительного зонирования (часть II Правил).
- 3) Градостроительные регламенты (часть III Правил).

При подготовке Правил в части установления границ территориальных зон и градостроительных регламентов должна быть обеспечена возможность размещения на территории поселения, предусмотренных документами территориального планирования, объектов федерального значения, объектов регионального значения, объектов местного значения (за исключением линейных объектов).

## **Статья 3. Область применения Правил**

1. Правила распространяются на всю территорию поселения.
2. Правила применяются, в том числе, при:
  - подготовке, проверке и утверждении документации по планировке территории, подготовке градостроительных планов земельных участков;
  - принятия решений о выдаче или об отказе в выдаче разрешений на условно разрешённые виды использования земельных участков и объектов капитального строительства;

- принятия решений о выдаче или об отказе в выдаче разрешений на отклонение от предельных параметров разрешённого строительства, реконструкции объектов капитального строительства;

- осуществления муниципального земельного и лесного контроля на территории поселения.

3. Требования установленных Правилами градостроительных регламентов сохраняются при изменении формы собственности на земельный участок, на объект капитального строительства, при переходе прав на земельный участок, на объект капитального строительства другому правообладателю.

4. Настоящие Правила обязательны для исполнения физическими и юридическими лицами, органами государственной власти и местного самоуправления и их должностными лицами.

#### **Статья 4. Общедоступность информации о Правилах**

1. Текстовые и графические материалы Правил, а также внесенные в них изменения являются общедоступной информацией.

2. Администрация поселения обеспечивает возможность ознакомления с Правилами путём их опубликования в средствах массовой информации и размещения на официальном сайте администрации поселения в информационно-телекоммуникационной сети «Интернет».

#### **Статья 5. Соотношение Правил с генеральным планом и документацией по планировке территории**

1. Правила разработаны на основе генерального плана поселения.

В случае внесения в установленном порядке изменений в генеральный план, соответствующие изменения при необходимости вносятся в Правила. Допускается конкретизация Правилами положений генерального плана, но с обязательным учётом функционального зонирования территории.

2. Документация по планировке территории разрабатывается на основе генерального плана, Правил и не должна им противоречить.

3. Нормативные и ненормативные правовые акты органов местного самоуправления Республики Северная Осетия — Алания, за исключением генерального плана и разрешений на строительство, принятые до вступления в силу Правил, применяются в части, не противоречащей им.

#### **Статья 6. Действие Правил по отношению к ранее возникшим правам**

1. Действие Правил не распространяется на градостроительные планы земельных участков, выданные до вступления в силу настоящих Правил. Правообладатели земельных участков имеют право осуществить любое строительство в соответствии с видами разрешённого использования и предельными параметрами разрешённого строительства, реконструкции объектов капитального строительства, содержащимися в таком градостроительном плане земельного участка.

2. Положения части 1 настоящей статьи распространяются также на разрешения на строительство, выданные до вступления в силу Правил.

В случае, если перечень видов разрешённого использования и/или наименование отдельного вида разрешённого использования, содержащиеся в Правилах, не соответствуют перечню видов разрешённого использования и/или наименованию отдельного вида разрешённого использования, указанных в каком-либо правоустанавливающем или правоудостоверяющем документе, выданном в установленном порядке физическому и юридическому лицу до вступления в силу настоящих Правил (свидетельство о государственной регистрации прав на объект недвижимости, градостроительный план земельного участка, договор купли-продажи или аренды объекта недвижимости и т.п.), не требуется обязательного переоформления указанных правовых документов в целях приведения в соответствие с требованиями настоящих Правил. Изменение перечня видов разрешённого использования и/или формулировки отдельного вида разрешённого использования производится в добровольном порядке путём внесения изменения в соответствующий документ или путём выдачи нового документа.

## **Глава 2. Регулирование землепользования и застройки органами местного самоуправления**

### **Статья 7. Органы, осуществляющие регулирование землепользования и застройки на территории поселения**

1. На территории поселения регулирование землепользования и застройки осуществляется главой администрации поселения, Собранием представителей Иранского поселения, Комиссией по подготовке проекта правил землепользования и застройки поселения, главой администрации Кировского района Республики Северная Осетия – Алания, Правительством Республики Северная Осетия — Алания или уполномоченный им орган исполнительной власти Республики Северная Осетия — Алания.

2. Полномочия органов местного самоуправления поселения в сфере регулирования землепользования и застройки устанавливаются в соответствии с федеральным законодательством, законодательством Республики Северная Осетия — Алания, Уставом и иными нормативными правовыми актами органов местного самоуправления Республики Северная Осетия — Алания.

3. Полномочия администрации поселения в сфере регулирования землепользования и застройки, имущественных и земельных отношений устанавливаются Положениями, утверждаемыми постановлениями администрации Республики Северная Осетия — Алания.

4. Состав и порядок деятельности Комиссии по подготовке проекта правил землепользования и застройки поселения, устанавливается Положением, утверждаемым постановлением администрации поселения.

### **Статья 8. Полномочия Правительства Республики Северная Осетия — Алания или уполномоченного им органа исполнительной власти Республики Северная Осетия — Алания.**

Правительство Республики Северная Осетия — Алания или уполномоченный им орган исполнительной власти Республики Северная Осетия — Алания осуществляет следующие полномочия органов местного самоуправления Иранского сельского поселения Кировского района:

1) утверждение Правил, а также внесение в них изменений, за исключением полномочий, предусмотренных частями 11-14 статьи 31 и частью 3 статьи 32 Градостроительного кодекса Российской Федерации.

2) иные полномочия в соответствии с действующим законодательством.

### **Статья 9. Полномочия администрации Кировского района Республики Северная Осетия - Алания в области регулирования отношений по вопросам землепользования и застройки.**

К полномочиям администрации Кировского района Республики Северная Осетия - Алания в области регулирования отношений по вопросам землепользования и застройки относятся:

- 1) принятие решений о подготовке документации по планировке территорий;
- 2) утверждение документации по планировке территорий;
- 3) принятие решений о развитии застроенных территорий;
- 4) принятие решений о резервировании земельных участков для муниципальных нужд;
- 5) принятие решений о предоставлении земельных участков из состава земель, находящихся в муниципальной собственности;
- 6) принятие решений об изъятии земельных участков для муниципальных нужд;
- 7) иные вопросы землепользования и застройки в соответствии с действующим законодательством.

### **Статья 10. Комиссия по подготовке Правил землепользования и застройки**

1. Комиссия по подготовке Правил землепользования и застройки (далее – Комиссия) является постоянно действующим консультативным органом при Администрации поселения.

2. Комиссия формируется на основании постановления Главы администрации поселения и осуществляет свою деятельность в соответствии с настоящими Правилами и регламентом, принимаемым на первом заседании.

3. К полномочиям Комиссии в области регулирования отношений по вопросам землепользования и застройки относятся:

- 1) рассмотрение заявок на предоставление разрешений на условно разрешённые виды использования земельных участков и объектов капитального строительства;

- 2) проведение публичных слушаний по вопросам землепользования и застройки;

- 3) подготовка для Главы администрации Республики Северная Осетия – Алания заключения по результатам публичных слушаний, в том числе содержащие предложения о предоставлении специальных согласований и разрешений на отклонения от Правил;

- 4) осуществление иных функций в соответствии с настоящими Правилами и иными нормативными правовыми актами органов местного самоуправления.

4. Персональный состав членов Комиссии утверждается Главой администрации поселения. При этом не менее трети от членов Комиссии должны составлять лица, не связанные трудовыми отношениями с Администрацией.

5. Протоколы заседаний Комиссии являются открытыми для всех заинтересованных лиц.

6. В случае, если председатель или член Комиссии имеет прямую заинтересованность в рассмотрении поступившей на рассмотрение Комиссии заявки, или находится в родственных отношениях с подателем заявки, по поводу которой принимается решение, он обязан сообщить об этом в

письменной форме секретарю комиссии не позднее одного дня до начала обсуждения данного вопроса Комиссией и не имеет права принимать участие в обсуждении и голосовании по данному вопросу.

**Статья 11. Передача полномочий в области землепользования и застройки. Распоряжение земельными участками, расположенными в пределах Иранского сельского поселения органами местного самоуправления Кировского района Республики Северная Осетия - Алания.**

1. Органы местного самоуправления поселения вправе заключать соглашения с органами местного самоуправления Кировского района Республики Северная Осетия – Алания, органами местного самоуправления Республики Северная Осетия – Алания о передаче им осуществления всех или части своих полномочий в области землепользования и застройки за счет межбюджетных трансфертов, предоставляемых из бюджетов этих поселений в бюджет муниципального района в соответствии с действующим законодательством.

2. В случае передачи полномочий в области землепользования и застройки, относящихся к процедурам, установленным в настоящих Правилах, положения Правил действуют в отношении соответствующих органов местного самоуправления Кировского района Республики Северная Осетия – Алания, органов местного самоуправления Республики Северная Осетия – Алания без внесения изменений в текст Правил.

3. Распоряжение земельными участками, расположенными в поселения, государственная собственность на которые не разграничена, осуществляется органами местного самоуправления Кировского района Республики Северная Осетия - Алания в соответствии с положениями ч.10 ст.3 федерального закона от 25.10.2001г. №137-ФЗ «О введении в действие Земельного кодекса Российской Федерации». При этом органы местного самоуправления Кировского района Республики Северная Осетия - Алания обязаны осуществлять свою деятельность по распоряжению земельными участками в соответствии с настоящими Правилами.

**Глава 3. Изменение видов разрешенного использования земельных участков и объектов капитального строительства физическими и юридическими лицами**

**Статья 12. Виды разрешенного использования земельных участков и объектов капитального строительства**

1. Для каждого земельного участка, объекта капитального строительства, расположенного в границах поселения, разрешенным считается такое использование, которое соответствует градостроительному регламенту.

2. Градостроительный регламент в части видов разрешенного использования земельных участков и объектов капитального строительства включает:

- основные виды разрешенного использования;
- условно разрешенные виды использования;
- вспомогательные виды разрешенного использования.

3. Виды разрешенного использования земельных участков, содержащиеся в градостроительных регламентах настоящих Правил, установлены в соответствии с Классификатором видов разрешенного использования земельных участков, утвержденным уполномоченным Правительством Российской Федерации федеральным органом исполнительной власти (далее – Классификатор). Каждый вид разрешенного использования земельного участка имеет следующую структуру:

- код (числовое обозначение) вида разрешенного использования земельного участка;
- наименование вида разрешенного использования земельного участка (текстовое).

Код и текстовое наименование вида разрешенного использования земельного участка являются равнозначными.

4. Применительно к каждой территориальной зоне Правил установлены только те виды разрешенного использования из Классификатора, которые допустимы в данной территориальной зоне.

Содержание видов разрешенного использования допускает без отдельного указания в градостроительном регламенте размещение и эксплуатацию линейного объекта (кроме железных дорог общего пользования и автомобильных дорог общего пользования федерального и регионального значения), размещение защитных сооружений (насаждений), объектов мелиорации, антенно-мачтовых сооружений, информационных и геодезических знаков, если законодательством не установлено иное.

5. Вспомогательные виды разрешенного использования, допустимы только в качестве дополнительных по отношению к основным видам разрешенного использования и условно разрешенным видам использования и осуществляемые совместно с ними. При отсутствии на земельном участке основного или условно разрешенного вида использования вспомогательный вид использования таковым не является и считается не разрешенным, если иное специально не оговаривается настоящими Правилами.

6. Для каждой территориальной зоны могут устанавливаться один или несколько видов разрешенного использования земельных участков и объектов капитального строительства.

7. Основные и вспомогательные виды разрешенного использования земельных участков и объектов капитального строительства правообладателями земельных участков и объектов капитального строительства, за исключением органов государственной власти, органов местного самоуправления, государственных и муниципальных учреждений, государственных и муниципальных унитарных предприятий, выбираются

самостоятельно без дополнительных разрешений и согласований, с учетом соблюдения требований технических регламентов, санитарных норм, региональных и (или) местных нормативов градостроительного проектирования, публичных сервитутов, предельных параметров разрешенного строительства и реконструкции, ограничений использования земельных участков и объектов капитального строительства, установленных в зонах с особыми условиями использования территории и другими требованиями, установленными в соответствии действующим законодательством.

8. Основные и вспомогательные виды разрешенного использования земельных участков и объектов капитального строительства органами государственной власти, органами местного самоуправления, государственными и муниципальными учреждениями, государственными и муниципальными унитарными предприятиями выбираются в соответствии с действующим законодательством.

9. Применение правообладателями земельных участков и объектов капитального строительства, указанных в градостроительном регламенте вспомогательных видов разрешенного использования объектов капитального строительства осуществляется:

- если параметры вспомогательных видов использования объектов капитального строительства определены в соответствии с проектом планировки территории и указаны в градостроительном плане земельного участка;

- если применение вспомогательного вида разрешенного использования объекта капитального строительства планируется исключительно в целях обеспечения функционирования, эксплуатации, инженерного обеспечения, обслуживания расположенных на этом земельном участке объектов капитального строительства основных и/или условно разрешенных видов использования.

10. Предоставление разрешения на условно разрешенный вид использования земельного участка или объекта капитального строительства осуществляется в порядке, предусмотренном статьей 16 настоящих Правил.

11. Предоставление разрешения на отклонение от предельных параметров разрешенного строительства, реконструкции объектов капитального строительства осуществляется в порядке, предусмотренном статьей 17 настоящих Правил.

12. Решения об изменении одного вида разрешенного использования земельных участков и объектов капитального строительства, расположенных на землях, на которые действие градостроительных регламентов не распространяется, на другой вид такого использования, принимаются в соответствии с федеральными законами.

### **Статья 13. Разрешенное использование объектов, не являющихся объектами капитального строительства**

Размещение объектов, не являющихся объектами капитального строительства, не регламентируется Правилами.

### **Статья 14. Изменение видов разрешённого использования земельных участков и объектов капитального строительства, на которые распространяется действие градостроительного регламента**

1. Изменение видов разрешённого использования земельных участков и объектов капитального строительства, на которые распространяется действие градостроительного регламента, осуществляется в соответствии с градостроительными регламентами при условии соблюдения требований технических регламентов, санитарных норм, региональных и (или) местных нормативов градостроительного проектирования, ограничений использования земельных участков и объектов капитального строительства, установленных в зонах с особыми условиями использования территории, положений документации по планировке территории и других требований действующего законодательства.

2. Со дня принятия решения о комплексном развитии территории и до дня утверждения документации по планировке территории, в отношении которой принято решение о ее комплексном развитии, изменение вида разрешенного использования земельных участков и (или) объектов капитального строительства, расположенных в границах такой территории, не допускается.

2. Правообладатели земельных участков и объектов капитального строительства, за исключением указанных в части 7 статьи 13 настоящих Правил, осуществляют изменения видов разрешённого использования земельных участков и объектов капитального строительства:

1) без дополнительных согласований и разрешений в случаях:

- когда один из указанных в градостроительном регламенте основных видов разрешённого использования земельного участка, объекта капитального строительства заменяется другим основным или вспомогательным видом, при этом изменения не требуют перепланировки помещений, конструктивных и инженерно-технических преобразований объектов капитального строительства, для осуществления которых необходимо получение соответствующих разрешений, согласований;

- когда один из указанных в градостроительном регламенте вспомогательных видов разрешённого использования земельного участка, объекта капитального строительства заменяется другим вспомогательным или основным видом, при этом изменения не требуют перепланировки помещений, конструктивных и инженерно-технических преобразований объектов капитального строительства, для осуществления которых необходимо получение соответствующих разрешений, согласований;

2) при условии получения соответствующих разрешений, согласований в случаях:

- если строительные намерения физических и юридических лиц относятся к условно разрешенным видам использования земельного участка или объекта капитального строительства;

- если размеры земельных участков меньше установленных градостроительным регламентом минимальных размеров земельных участков либо конфигурация, инженерно-геологические или иные характеристики земельных участков неблагоприятны для застройки;

- установленных законодательством при осуществлении перепланировки помещений, конструктивных и инженерно-технических преобразований объектов капитального строительства, в том числе в области обеспечения санитарно-эпидемиологического благополучия населения, противопожарной безопасности.

3. Изменение основного вида разрешённого использования на вспомогательный вид разрешённого использования допускается только в случае, если на земельном участке реализован какой-либо иной основной вид разрешённого использования.

4. Изменение видов разрешённого использования объектов капитального строительства, связанное с переводом помещений из категории жилых помещений в категорию нежилых помещений или из категории нежилых помещений в категорию жилых помещений осуществляется в соответствии с жилищным законодательством.

5. Изменение видов разрешённого использования объектов капитального строительства путём строительства, реконструкции осуществляется в соответствии с требованиями, указанными в части 1 настоящей статьи, в соответствии с градостроительным планом земельного участка, а также (кроме случаев, установленных законодательством) в соответствии с проектной документацией и при наличии разрешения на строительство.

6. Изменение видов разрешённого использования объектов капитального строительства путём строительства, реконструкции органами государственной власти, органами местного самоуправления, государственными и муниципальными учреждениями, государственными и муниципальными унитарными предприятиями осуществляется в соответствии с требованиями, указанными в части 1 настоящей статьи, и действующим законодательством.

## **Статья 15. Общие требования градостроительного регламента в части предельных размеров земельных участков и предельных параметров разрешённого строительства, реконструкции объектов капитального строительства**

1. Предельные (минимальные и (или) максимальные) размеры земельных участков и предельные параметры разрешенного строительства, реконструкции объектов капитального строительства могут включать в себя:

- предельные (минимальные и (или) максимальные) размеры земельных участков, в том числе их площадь;
- минимальные отступы от границ земельных участков в целях определения мест допустимого размещения зданий, строений, сооружений, за пределами которых запрещено строительство зданий, строений, сооружений;
- предельное количество этажей или предельную высоту зданий, строений, сооружений;
- максимальный процент застройки в границах земельного участка, определяемый как отношение суммарной площади земельного участка, которая может быть застроена, ко всей площади земельного участка.

Наряду с указанными в настоящей части предельными параметрами разрешенного строительства, реконструкции объектов капитального строительства в градостроительном регламенте могут быть установлены иные предельные параметры разрешенного строительства, реконструкции объектов капитального строительства.

2. Указанные параметры и параметры, а также их сочетания устанавливаются применительно к каждой территориальной зоне, выделенной на карте градостроительного зонирования.

3. В качестве минимальной площади земельных участков устанавливается площадь, соответствующая минимальным нормативным показателям, предусмотренным региональными и (или) местными нормативами градостроительного проектирования, нормативными правовыми актами и иными требованиями действующего законодательства к размерам земельных участков.

4. Необходимые минимальные отступы зданий, сооружений от границ земельных участков устанавливаются в соответствии с требованиями технических регламентов, санитарных норм, противопожарных норм, региональных и (или) местных нормативов градостроительного проектирования, с учётом ограничений использования земельных участков и объектов капитального строительства в зонах с особыми условиями использования территории.

## **Статья 16. Порядок предоставления разрешения на условно разрешённый вид использования земельного участка или объекта капитального строительства**

1. Физическое или юридическое лицо, заинтересованное в предоставлении разрешения на условно разрешённый вид использования земельного участка или объекта капитального строительства (далее – разрешение на условно разрешённый вид использования), направляет заявление о предоставлении разрешения на условно разрешённый вид использования в Комиссию. Заявление может содержать материалы, обосновывающие требования о предоставлении указанного разрешения. Обосновывающие материалы предоставляются в виде технико-экономического обоснования, эскизного проекта строительства,

реконструкции объекта капитального строительства, который предлагается реализовать в случае предоставления разрешения на условно разрешенный вид использования. Могут предоставляться иные материалы, обосновывающие целесообразность, возможность и допустимость реализации соответствующих предложений.

2. Проект решения о предоставлении разрешения на условно разрешенный вид использования подлежит рассмотрению на общественных обсуждениях или публичных слушаниях. Общественные обсуждения или публичные слушания проводятся Комиссией в соответствии с Положением о порядке организации и проведения общественных обсуждениях или публичных слушаний в поселении, утвержденным Собранием представителей Иранского сельского поселения.

3. В случае если условно разрешенный вид использования земельного участка или объекта капитального строительства может оказать негативное воздействие на окружающую среду, общественные обсуждения или публичные слушания проводятся с участием правообладателей земельных участков и объектов капитального строительства, подверженных риску такого негативного воздействия.

4. Организатор общественных обсуждений или публичных слушаний направляет сообщения о проведении общественных обсуждений или публичных слушаний по проекту решения о предоставлении разрешения на условно разрешенный вид использования правообладателям земельных участков, имеющих общие границы с земельным участком, применительно к которому запрашивается данное разрешение, правообладателям объектов капитального строительства, расположенных на земельных участках, имеющих общие границы с земельным участком, применительно к которому запрашивается данное разрешение, и правообладателям помещений, являющихся частью объекта капитального строительства, применительно к которому запрашивается данное разрешение. Указанные сообщения направляются не позднее чем через семь рабочих дней со дня поступления заявления заинтересованного лица о предоставлении разрешения на условно разрешенный вид использования.

5. Срок проведения общественных обсуждениях или публичных слушаний со дня оповещения жителей поселения об их проведении до дня опубликования заключения о результатах общественных обсуждениях или публичных слушаний определяется Положением о порядке организации и проведения общественных обсуждениях или публичных слушаний в поселении, утвержденным Собранием представителей Иранского сельского поселения, и не может быть более одного месяца.

6. На основании заключения о результатах общественных обсуждениях или публичных слушаний по вопросу о предоставлении разрешения на условно разрешенный вид использования Комиссия осуществляет подготовку рекомендаций о предоставлении разрешения на условно разрешенный вид использования или об отказе в предоставлении такого

разрешения с указанием причин принятого решения и направляет их главе администрации Республики Северная Осетия — Алания.

В рекомендациях Комиссии должны содержаться также выводы о возможности соблюдения в случае получения разрешения на условно разрешённый вид использования:

- требований технических регламентов, республиканских и (или) местных нормативов градостроительного проектирования, проектов зон охраны объектов культурного наследия (памятников истории и культуры) народов Российской Федерации и других требований, установленных действующим законодательством;

- прав и законных интересов других физических и юридических лиц.

7. На основании указанных в части 6 настоящей статьи рекомендаций глава администрации Республики Северная Осетия — Алания в течение трёх дней со дня поступления таких рекомендаций принимает решение о предоставлении разрешения на условно разрешённый вид использования или об отказе в предоставлении такого разрешения. Указанное решение подлежит опубликованию в порядке, установленном для официального опубликования муниципальных правовых актов, иной официальной информации и размещается на официальном сайте поселения в информационно-телекоммуникационной сети «Интернет».

8. Расходы, связанные с организацией и проведением общественных обсуждений или публичных слушаний по проекту решения о предоставлении разрешения на условно разрешённый вид использования, несет физическое или юридическое лицо, заинтересованное в предоставлении такого разрешения.

9. В случае если условно разрешённый вид использования земельного участка или объекта капитального строительства включён в градостроительный регламент в установленном для внесения изменений в Правила порядке после проведения публичных слушаний по инициативе физического или юридического лица, заинтересованного в предоставлении разрешения на условно разрешённый вид использования, решение о предоставлении разрешения на условно разрешённый вид использования такому лицу принимается без проведения общественных обсуждений или публичных слушаний.

10. Со дня поступления в орган местного самоуправления уведомления о выявлении самовольной постройки от исполнительного органа, должностного лица, государственного учреждения или органа местного самоуправления, указанных в части 2 статьи 55.32 Градостроительного кодекса Российской Федерации, не допускается предоставление разрешения на условно разрешённый вид использования в отношении земельного участка, на котором расположена такая постройка, или в отношении такой постройки до ее сноса или приведения в соответствие с установленными требованиями, за исключением случаев, если по результатам рассмотрения данного уведомления органом местного самоуправления в исполнительный орган государственной власти, должностному лицу, в государственное

учреждение или орган местного самоуправления, которые указаны в части 2 статьи 55.32 Градостроительного кодекса Российской Федерации и от которых поступило данное уведомление, направлено уведомление о том, что наличие признаков самовольной постройки не усматривается либо вступило в законную силу решение суда об отказе в удовлетворении исковых требований о сносе самовольной постройки или ее приведении в соответствие с установленными требованиями.

11. Физическое или юридическое лицо вправе оспорить в судебном порядке решение о предоставлении разрешения на условно разрешённый вид использования или об отказе в предоставлении такого разрешения.

### **Статья 17. Порядок предоставления разрешения на отклонение от предельных параметров разрешённого строительства, реконструкции объектов капитального строительства**

1. Правообладатели земельных участков, размеры которых меньше установленных градостроительным регламентом минимальных размеров земельных участков либо конфигурация, инженерно-геологические или иные характеристики которых неблагоприятны для застройки, вправе обратиться за разрешениями на отклонение от предельных параметров разрешенного строительства, реконструкции объектов капитального строительства.

Правообладатели земельных участков вправе обратиться за разрешениями на отклонение от предельных параметров разрешенного строительства, реконструкции объектов капитального строительства, если такое отклонение необходимо в целях однократного изменения одного или нескольких предельных параметров разрешенного строительства, реконструкции объектов капитального строительства, установленных градостроительным регламентом для конкретной территориальной зоны, не более чем на десять процентов.

2. Отклонение от предельных параметров разрешенного строительства, реконструкции объектов капитального строительства разрешается для отдельного земельного участка при соблюдении требований технических регламентов. Отклонение от предельных параметров разрешенного строительства, реконструкции объектов капитального строительства в части предельного количества этажей, предельной высоты зданий, строений, сооружений и требований к архитектурным решениям объектов капитального строительства в границах территорий исторических поселений федерального или регионального значения не допускается.

3. Заинтересованное в получении разрешения на отклонение от предельных параметров разрешенного строительства, реконструкции объектов капитального строительства лицо направляет в Комиссию заявление о предоставлении такого разрешения. Заявление о предоставлении разрешения на отклонение от предельных параметров разрешенного строительства, реконструкции объектов капитального строительства может быть направлено в форме электронного документа, подписанного электронной подписью.

Заявление может содержать материалы, обосновывающие требования о предоставлении указанного разрешения. Обосновывающие материалы предоставляются в виде эскизного проекта строительства, реконструкции объекта капитального строительства, который предлагается реализовать в случае предоставления разрешения на отклонение от предельных параметров разрешенного строительства. Могут предоставляться иные материалы, обосновывающие целесообразность, возможность и допустимость реализации соответствующих предложений.

4. Проект решения о предоставлении разрешения на отклонение от предельных параметров разрешенного строительства, реконструкции объектов капитального строительства подготавливается в течение пятнадцати рабочих дней со дня поступления заявления о предоставлении такого разрешения и подлежит рассмотрению на общественных обсуждениях или публичных слушаниях, проводимых в порядке, установленном статьей 5.1 Градостроительного кодекса Российской Федерации, с учетом положений статьи 39 Градостроительного кодекса Российской Федерации, за исключением случая, указанного в абзаце втором части 1 настоящей статьи. Расходы, связанные с организацией и проведением общественных обсуждений или публичных слушаний по проекту решения о предоставлении разрешения на отклонение от предельных параметров разрешенного строительства, реконструкции объектов капитального строительства, несет физическое или юридическое лицо, заинтересованное в предоставлении такого разрешения.

5. На основании заключения о результатах общественных обсуждений или публичных слушаний по проекту решения о предоставлении разрешения на отклонение от предельных параметров разрешенного строительства, реконструкции объектов капитального строительства Комиссия в течение пятнадцати рабочих дней со дня окончания таких обсуждений или слушаний осуществляет подготовку рекомендаций о предоставлении такого разрешения или об отказе в предоставлении такого разрешения с указанием причин принятого решения и направляет указанные рекомендации главе администрации Республики Северная Осетия — Алания.

6. Глава администрации Республики Северная Осетия — Алания в течение семи дней со дня поступления указанных в части 5 настоящей статьи рекомендаций принимает решение о предоставлении разрешения на отклонение от предельных параметров разрешенного строительства, реконструкции объектов капитального строительства или об отказе в предоставлении такого разрешения с указанием причин принятого решения.

7. Со дня поступления в администрацию Республики Северная Осетия — Алания уведомления о выявлении самовольной постройки от исполнительного органа, должностного лица, государственного учреждения или органа местного самоуправления, указанных в части 2 статьи 55.32 Градостроительного кодекса Российской Федерации, не допускается предоставление разрешения на отклонение от предельных параметров разрешенного строительства, реконструкции объектов капитального

строительства в отношении земельного участка, на котором расположена такая постройка, до ее сноса или приведения в соответствие с установленными требованиями, за исключением случаев, если по результатам рассмотрения данного уведомления органом местного самоуправления в исполнительный орган государственной власти, должностному лицу, в государственное учреждение или орган местного самоуправления, которые указаны в части 2 статьи 55.32 Градостроительного кодекса Российской Федерации и от которых поступило данное уведомление, направлено уведомление о том, что наличие признаков самовольной постройки не усматривается либо вступило в законную силу решение суда об отказе в удовлетворении исковых требований о сносе самовольной постройки или ее приведении в соответствие с установленными требованиями.

8. Физическое или юридическое лицо вправе оспорить в судебном порядке решение о предоставлении разрешения на отклонение от предельных параметров разрешенного строительства, реконструкции объектов капитального строительства или об отказе в предоставлении такого разрешения.

### **Статья 18. Общие требования градостроительного регламента в части ограничений использования земельных участков и объектов капитального строительства**

1. Ограничения использования земельных участков и объектов капитального строительства, находящихся в границах зон с особыми условиями использования территории, определяются в соответствии с законодательством Российской Федерации и отображаются на карте зон с особыми условиями использования территории.

Указанные ограничения могут относиться к видам разрешенного использования земельных участков и объектов капитального строительства, к предельным размерам земельных участков, к предельным параметрам разрешенного строительства, реконструкции объектов капитального строительства.

2. Требования градостроительного регламента в части видов разрешенного использования земельных участков и объектов капитального строительства, предельных размеров земельных участков и предельных параметров разрешенного строительства, реконструкции объектов капитального строительства действуют лишь в той степени, в которой не противоречат ограничениям использования земельных участков и объектов капитального строительства, установленных в зонах с особыми условиями использования территории.

3. В случае если указанные ограничения исключают один или несколько видов разрешенного использования земельных участков и/или объектов капитального строительства из числа, предусмотренных градостроительным регламентом для соответствующей территориальной зоны или дополняют их, то в границах пересечения такой территориальной

зоны с зоной с особыми условиями использования территории применяется соответственно ограниченный или расширенный перечень видов разрешённого использования земельных участков и/или объектов капитального строительства.

4. В случае если указанные ограничения устанавливают значения предельных размеров земельных участков и/или предельных параметров разрешённого строительства, реконструкции объектов капитального строительства отличные от предусмотренных градостроительным регламентом для соответствующей территориальной зоны, то в границах пересечения такой территориальной зоны с зоной с особыми условиями использования территории применяются наименьшие значения в части максимальных и наибольшие значения в части минимальных размеров земельных участков и параметров разрешённого строительства, реконструкции объектов капитального строительства.

5. В случае если указанные ограничения дополняют перечень предельных параметров разрешённого строительства, реконструкции объектов капитального строительства, установленные применительно к конкретной территориальной зоне, то в границах пересечения такой территориальной зоны с зоной с особыми условиями использования территории применяется расширенный перечень предельных параметров разрешённого строительства, реконструкции объектов капитального строительства.

6. В случае если указанные ограничения устанавливают, в соответствии с законодательством, перечень согласующих организаций, то в границах пересечения такой территориальной зоны с зоной с особыми условиями использования территории, установленные виды разрешённого использования, предельные размеры и предельные параметры земельных участков и объектов капитального строительства применяются с учётом необходимых исключений, дополнений и иных изменений, изложенных в заключениях согласующих организаций.

7. Границы зон с особыми условиями использования территории могут не совпадать с границами территориальных зон и пересекать границы земельных участков.

## **Статья 19. Использование земельных участков и объектов капитального строительства, не соответствующих градостроительному регламенту**

1. Земельные участки, объекты капитального строительства, образованные, созданные в установленном порядке до введения в действие настоящих Правил и расположенные на территориях, для которых установлен соответствующий градостроительный регламент и на которые распространяется действие указанного градостроительного регламента, являются несоответствующими градостроительному регламенту, в случаях, когда:

- существующие виды использования земельных участков и объектов капитального строительства не соответствуют указанным в градостроительном регламенте соответствующей территориальной зоны видам разрешённого использования земельных участков и объектов капитального строительства;

- существующие виды использования земельных участков и объектов капитального строительства соответствуют указанным в градостроительном регламенте соответствующей территориальной зоны видам разрешённого использования земельных участков и объектов капитального строительства, но одновременно данные участки и объекты расположены в границах зон с особыми условиями использования территории, в пределах которых указанные виды использования земельных участков и объектов капитального строительства не допускаются;

- существующие параметры объектов капитального строительства не соответствуют предельным параметрам разрешённого строительства, реконструкции объектов капитального строительства, указанным в градостроительном регламенте соответствующей территориальной зоны;

- существующие параметры объектов капитального строительства соответствуют предельным параметрам разрешённого строительства, реконструкции объектов капитального строительства, указанным в градостроительном регламенте соответствующей территориальной зоны, но одновременно данные объекты расположены в границах зон с особыми условиями использования территории, в пределах которых размещение объектов капитального строительства, имеющих указанные параметры, не допускается;

- установленные в связи с существующим использованием указанных земельных участков, объектов капитального строительства границы санитарно-защитных зон выходят за пределы территориальной зоны, в которой расположены эти земельные участки, объекты капитального строительства или распространяются на территории зон охраны объектов культурного наследия, иных зон с особыми условиями использования территорий, на которые в соответствии с законодательством не допускаются внешние техногенные воздействия, требующие установления санитарно-защитных зон.

2. Порядок использования таких участков установлен в частях 14-16 статьи 27 настоящих Правил

**Статья 20. Застройка и использование земельных участков, объектов капитального строительства на территориях, на которые действие градостроительных регламентов не распространяется или для которых градостроительные регламенты не устанавливаются**

1. В границах территорий памятников и ансамблей, включенных в единый государственный реестр объектов культурного наследия (памятников истории и культуры) народов Российской Федерации, а также в границах территорий памятников или ансамблей, которые являются

выявленными объектами культурного наследия, решения о режиме содержания, параметрах реставрации, консервации, воссоздания, ремонта и приспособлении принимаются в порядке, установленном законодательством Российской Федерации об охране объектов культурного наследия.

2. В границах территорий общего пользования (улиц, проездов, набережных, пляжей, скверов, парков, бульваров и других подобных территорий) решения об использовании земельных участков, использовании и строительстве, реконструкции объектов капитального строительства принимает администрация Кировского района Республики Северная Осетия — Алания в соответствии с требованиями технических регламентов, республиканских и (или) местных нормативов градостроительного проектирования, правил благоустройства территории поселения, документации по планировке территории, проектной документации и другими требованиями действующего законодательства.

3. В границах территорий линейных объектов решения об использовании земельных участков, использовании, строительстве, реконструкции объектов капитального строительства принимает администрация Кировского района Республики Северная Осетия — Алания в пределах своей компетенции в соответствии с законодательством Российской Федерации.

4. Использование земель, покрытых поверхностными водами, находящимися на территории поселения, определяется уполномоченными федеральными органами исполнительной власти, уполномоченными органами исполнительной власти Республики Северная Осетия – Алания или администрацией поселения в соответствии с федеральными законами.

5. Использование территории, относящейся к землям лесного фонда, определяется в соответствии с Лесным кодексом Российской Федерации.

## **Глава 4. Подготовка документации по планировке территории**

### **Статья 21. Общие положения о планировке территории**

1. Подготовка документации по планировке территории осуществляется в целях обеспечения устойчивого развития территорий, в том числе выделения элементов планировочной структуры, установления границ земельных участков, установления границ зон планируемого размещения объектов капитального строительства.

2. Подготовка документации по планировке территории в целях размещения объекта капитального строительства является обязательной в следующих случаях:

1) необходимо изъятие земельных участков для государственных или муниципальных нужд в связи с размещением объекта капитального строительства федерального, регионального или местного значения;

2) необходимы установление, изменение или отмена красных линий;

3) необходимо образование земельных участков в случае, если в соответствии с земельным законодательством образование земельных

участков осуществляется только в соответствии с проектом межевания территории;

4) размещение объекта капитального строительства планируется на территориях двух и более муниципальных образований, имеющих общую границу (за исключением случая, если размещение такого объекта капитального строительства планируется осуществлять на землях или земельных участках, находящихся в государственной или муниципальной собственности, и для размещения такого объекта капитального строительства не требуются предоставление земельных участков, находящихся в государственной или муниципальной собственности, и установление сервитутов);

5) планируются строительство, реконструкция линейного объекта (за исключением случая, если размещение линейного объекта планируется осуществлять на землях или земельных участках, находящихся в государственной или муниципальной собственности, и для размещения такого линейного объекта не требуются предоставление земельных участков, находящихся в государственной или муниципальной собственности, и установление сервитутов). Правительством Российской Федерации могут быть установлены иные случаи, при которых для строительства, реконструкции линейного объекта не требуется подготовка документации по планировке территории;

6) планируется размещение объекта капитального строительства, не являющегося линейным объектом, и необходимых для обеспечения его функционирования объектов капитального строительства в границах особо охраняемой природной территории или в границах земель лесного фонда;

7) планируется осуществление комплексного развития территории;

8) планируется строительство объектов индивидуального жилищного строительства с привлечением денежных средств участников долевого строительства в соответствии с Федеральным законом от 30 декабря 2004 года N 214-ФЗ "Об участии в долевом строительстве многоквартирных домов и иных объектов недвижимости и о внесении изменений в некоторые законодательные акты Российской Федерации".

3. Видами документации по планировке территории являются:

1) проект планировки территории;

2) проект межевания территории.

4. Применительно к территории ведения гражданами садоводства или огородничества для собственных нужд, территории, в границах которой не предусматривается осуществление комплексного развития территории, а также не планируется размещение линейных объектов, допускается подготовка проекта межевания территории без подготовки проекта планировки территории в целях, предусмотренных частью 2 статьи 43 Градостроительного кодекса Российской Федерации.

5. Проект планировки территории является основой для подготовки проекта межевания территории, за исключением случаев, предусмотренных частью 4 настоящей статьи. Подготовка проекта межевания территории

осуществляется в составе проекта планировки территории или в виде отдельного документа.

6. Подготовка документации по планировке территории осуществляется в отношении выделяемых проектом планировки территории одного или нескольких смежных элементов планировочной структуры, определенных Правилами территориальных зон и (или) установленных генеральным планом поселения функциональных зон, территории, в отношении которой предусматривается осуществление комплексного развития территории.

7. При подготовке документации по планировке территории до установления границ зон с особыми условиями использования территории учитываются размеры этих зон и ограничения по использованию территории в границах таких зон, которые устанавливаются в соответствии с законодательством Российской Федерации.

8. Подготовка графической части документации по планировке территории осуществляется:

1) в соответствии с системой координат, используемой для ведения Единого государственного реестра недвижимости;

2) с использованием цифровых топографических карт, цифровых топографических планов, требования к которым устанавливаются уполномоченным федеральным органом исполнительной власти.

9. Подготовка документации по планировке территории осуществляется на основании документов территориального планирования, Правил (за исключением подготовки документации по планировке территории, предусматривающей размещение линейных объектов), лесохозяйственного регламента, положения об особо охраняемой природной территории в соответствии с программами комплексного развития систем коммунальной инфраструктуры, программами комплексного развития транспортной инфраструктуры, программами комплексного развития социальной инфраструктуры, нормативами градостроительного проектирования, комплексными схемами организации дорожного движения, требованиями по обеспечению эффективности организации дорожного движения, указанными в части 1 статьи 11 Федерального закона «Об организации дорожного движения в Российской Федерации и о внесении изменений в отдельные законодательные акты Российской Федерации», требованиями технических регламентов, сводов правил с учетом материалов и результатов инженерных изысканий, границ территорий объектов культурного наследия, включенных в единый государственный реестр объектов культурного наследия (памятников истории и культуры) народов Российской Федерации, границ территорий выявленных объектов культурного наследия, границ зон с особыми условиями использования территорий, если иное не предусмотрено частью 10.2 статьи 45 Градостроительного кодекса Российской Федерации.

Подготовка документации по планировке территории осуществляется в соответствии с материалами и результатами инженерных изысканий в

случаях, предусмотренных в соответствии с частью 2 статьи 41.2 Градостроительного кодекса Российской Федерации.

## **Статья 22. Подготовка и утверждение документации по планировке территории**

1. Подготовка документации по планировке территории осуществляется на основании генерального плана, настоящих Правил, требований технических регламентов, региональных и (или) местных нормативов градостроительного проектирования, с учётом границ территорий объектов культурного наследия (в том числе выявленных), границ зон с особыми условиями использования территорий, а также с учётом программ комплексного развития систем коммунальной инфраструктуры, программ комплексного развития транспортной инфраструктуры, программ комплексного развития социальной инфраструктуры.

2. Решение о подготовке документации по планировке территории принимается администрацией Кировского района Республики Северная Осетия — Алания по инициативе самой администрации, либо на основании предложений физических или юридических лиц о подготовке документации по планировке территории, за исключением случая, указанного в части 3 настоящей статьи. В случае принятия решения о подготовке документации по планировке территории на основании предложений физических или юридических лиц, подготовка документации по планировке осуществляется данными физическими или юридическими лицами за счёт их средств.

3. Решения о подготовке документации по планировке территории принимаются самостоятельно:

1) лицами, с которыми заключены договоры о комплексном развитии территории;

2) правообладателями существующих линейных объектов, подлежащих реконструкции, в случае подготовки документации по планировке территории в целях их реконструкции (за исключением случая, указанного в части 12.12 статьи 45 Градостроительного кодекса Российской Федерации);

3) субъектами естественных монополий, организациями коммунального комплекса в случае подготовки документации по планировке территории для размещения объектов федерального значения, объектов регионального значения, объектов местного значения (за исключением случая, указанного в части 12.12 статьи 45 Градостроительного кодекса Российской Федерации);

4) садоводческим или огородническим некоммерческим товариществом в отношении земельного участка, предоставленного такому товариществу для ведения садоводства или огородничества.

4. Указанное в части 2 настоящей статьи решение подлежит опубликованию в порядке, установленном для официального опубликования муниципальных правовых актов, иной официальной информации, в течение

трёх дней со дня принятия такого решения и размещается на официальном сайте поселения в информационно-телекоммуникационной сети «Интернет».

5. В решении о подготовке документации по планировке территории должны содержаться следующие сведения:

- 1) местонахождение земельного участка или земельных участков (квартал, микрорайон и т.п.), применительно к которой осуществляется планировка территории;
- 2) цель планировки территории;
- 3) содержание работ по планировке территории;
- 4) сроки проведения работ по планировке территории;
- 5) виды разрабатываемой документации по планировке территории;
- 6) иные сведения.

6. Со дня опубликования решения о подготовке документации по планировке территории физические или юридические лица вправе представить в администрацию Кировского района Республики Северная Осетия — Алания свои предложения о порядке, сроках подготовки и содержании этих документов.

7. Администрация Кировского района Республики Северная Осетия — Алания осуществляет проверку документации по планировке территории на соответствие требованиям, установленным частью 10 статьи 45 Градостроительного кодекса Российской Федерации. Применительно к линейным объектам транспортной инфраструктуры местного значения проверка также осуществляется на соответствие результатам инженерных изысканий. По результатам проверки администрация Кировского района Республики Северная Осетия — Алания принимает решение о направлении документации по планировке территории главе администрации поселения для назначения общественных обсуждений или публичных слушаний или решение об отклонении такой документации и о направлении её на доработку.

8. Порядок организации и проведения общественных обсуждений или публичных слушаний по проекту планировки территории и проекту межевания территории определяется Градостроительным кодексом Российской Федерации, Уставом муниципального образования поселения и нормативными правовыми актами Собраний представителей Иранского сельского поселения.

9. Общественные обсуждения или публичные слушания по проекту планировки территории и проекту межевания территории не проводятся в случаях, предусмотренных частью 12 статьи 43 и частью 22 статьи 45 Градостроительного кодекса Российской Федерации, а также в случае, если проект планировки территории и проект межевания территории подготовлены в отношении:

- 1) территории в границах земельного участка, предоставленного садоводческому или огородническому некоммерческому товариществу для ведения садоводства или огородничества;

2) территории для размещения линейных объектов в границах земель лесного фонда.

10. Заключение о результатах общественных обсуждений или публичных слушаний по проекту планировки территории и проекту межевания территории подлежит опубликованию в порядке, установленном частью 4 настоящей статьи.

11. Администрация Кировского района Республики Северная Осетия — Алания с учетом протокола общественных обсуждений или публичных слушаний по проекту планировки территории, проекту межевания территории и заключения о результатах общественных обсуждений или публичных слушаний принимает решение об утверждении документации по планировке территории или отклоняет такую документацию и направляет ее на доработку не позднее чем через двадцать рабочих дней со дня опубликования заключения о результатах общественных обсуждений или публичных слушаний, а в случае, если в соответствии с настоящей статьей общественные обсуждения или публичные слушания не проводятся, в срок, указанный в части 4 статьи 46 Градостроительного кодекса Российской Федерации.

12. Утвержденная документация по планировке территории подлежит опубликованию в порядке, установленном частью 4 настоящей статьи в течение семи дней со дня утверждения.

13. Органы государственной власти Российской Федерации, органы государственной власти Республики Северная Осетия – Алания, органы местного самоуправления Кировского района Республики Северная Осетия – Алания, органы местного самоуправления поселения, физические и юридические лица вправе оспорить в судебном порядке документацию по планировке территории.

14. Утвержденная документация по планировке территории подлежит размещению на официальном сайте поселения в информационно-телекоммуникационной сети «Интернет».

## **Глава 5. Порядок проведения общественных обсуждений или публичных слушаний по вопросам землепользования и застройки**

### **Статья 23. Особенности проведения общественных обсуждений или публичных слушаний по вопросам землепользования и застройки**

1. В целях соблюдения права человека на благоприятные условия жизнедеятельности, прав и законных интересов правообладателей земельных участков и объектов капитального строительства по вопросам землепользования и застройки проводятся общественные обсуждения или публичные слушания.

2. Общественные обсуждения или публичные слушания проводятся Комиссией в соответствии с Положением о порядке организации и проведения общественных обсуждений или публичных слушаний в

поселении, утвержденным Собранием представителей Иранского сельского поселения.

3. Обсуждению на общественных обсуждениях или публичных слушаниях подлежат:

- проект Правил и проекты решений о внесении изменений в Правила;
- проект планировки и (или) проект межевания территории;
- проекты, предусматривающие внесение изменений в один из указанных утвержденных документов;
- проект постановления о предоставлении разрешения на условно разрешенный вид использования земельного участка или объекта капитального строительства;
- проект постановления о предоставлении разрешения на отклонение от предельных параметров разрешённого строительства, реконструкции объектов капитального строительства;
- иные вопросы землепользования и застройки, установленные действующим законодательством.

4. Глава администрации поселения при получении от администрации поселения проекта Правил и проекта внесения в них изменений принимает решение о проведении общественных обсуждений или публичных слушаний по такому проекту в срок не позднее чем через десять дней со дня получения такого проекта.

5. Продолжительность общественных обсуждений или публичных слушаний по проекту Правил составляет не более одного месяца со дня опубликования такого проекта.

6. В случае подготовки изменений в Правила в части внесения изменений в градостроительный регламент, установленный для конкретной территориальной зоны, а также в случае подготовки изменений в Правила в связи с принятием решения о комплексном развитии территории, общественные обсуждения или публичные слушания по внесению изменений в Правила проводятся в границах территориальной зоны, для которой установлен такой градостроительный регламент, в границах территории, подлежащей комплексному развитию.

7. Общественные обсуждения или публичные слушания по вопросам предоставления разрешения на условно разрешенный вид использования и на отклонение от предельных параметров разрешенного строительства, реконструкции объектов капитального строительства проводятся с участием граждан, проживающих в пределах территориальной зоны, в границах которой расположен земельный участок или объект капитального строительства, применительно к которым запрашивается разрешение. Расходы, связанные с организацией и проведением общественных обсуждений или публичных слушаний, несет физическое или юридическое лицо, заинтересованное в предоставлении указанных разрешений. Срок проведения общественных обсуждений или публичных слушаний с момента оповещения жителей не может быть более одного месяца.

8. В случае если условно разрешенный вид использования земельного участка или объекта капитального строительства, а также отклонение от предельных параметров разрешенного строительства, реконструкции объекта капитального строительства может оказать негативное воздействие на окружающую среду, общественные обсуждения или публичные слушания проводятся с участием правообладателей земельных участков и объектов капитального строительства, подверженных риску такого негативного воздействия.

10. Заключение о результатах общественных обсуждений или публичных слушаний по вопросам землепользования и застройки подлежат опубликованию в порядке, установленном для официального опубликования муниципальных правовых актов, и размещается на официальном сайте администрации поселения в информационно-телекоммуникационной сети "Интернет".

## **Глава 6. Внесение изменений в Правила. Ответственность за нарушение Правил**

### **Статья 24. Порядок внесения изменений в Правила**

1. Изменениями настоящих Правил считаются любые изменения текста Правил, карты градостроительного зонирования, карты зон с особыми условиями использования территории.

2. Основаниями для рассмотрения главой администрации Республики Северная Осетия — Алания вопроса о внесении изменений в Правила являются:

1) несоответствие настоящих Правил генеральному плану, возникшее в результате внесения в генеральный план изменений;

2) поступление предложений об изменении границ территориальных зон, изменении градостроительных регламентов;

3) несоответствие сведений о местоположении границ зон с особыми условиями использования территорий, территорий объектов культурного наследия, отображенных на карте градостроительного зонирования, содержащемуся в Едином государственном реестре недвижимости описанию местоположения границ указанных зон, территорий;

4) несоответствие установленных градостроительным регламентом ограничений использования земельных участков и объектов капитального строительства, расположенных полностью или частично в границах зон с особыми условиями использования территорий, территорий достопримечательных мест федерального, регионального и местного значения, содержащимся в Едином государственном реестре недвижимости ограничениям использования объектов недвижимости в пределах таких зон, территорий;

5) установление, изменение, прекращение существования зоны с особыми условиями использования территории, установление, изменение границ территории объекта культурного наследия;

- 6) принятие решения о комплексном развитии территории;
- 7) обнаружение мест захоронений погибших при защите Отечества, расположенных в границах поселения.

3. Предложения о внесении изменений в Правила направляются:

1) федеральными органами исполнительной власти в случаях, если Правила могут воспрепятствовать функционированию, размещению объектов капитального строительства федерального значения;

2) органами исполнительной власти Республики Северная Осетия – Алания в случаях, если Правила могут воспрепятствовать функционированию, размещению объектов капитального строительства регионального значения;

3) органами местного самоуправления Кировского района Республики Северная Осетия – Алания в случаях, если правила землепользования и застройки могут воспрепятствовать функционированию, размещению объектов капитального строительства местного значения

4) органами местного самоуправления поселения в случаях, если необходимо совершенствовать порядок регулирования землепользования и застройки на территории поселения, а также в случаях обнаружения мест захоронений погибших при защите Отечества, расположенных в границах поселения;

5) физическими или юридическими лицами в инициативном порядке либо в случаях, если в результате применения настоящих Правил, земельные участки и объекты капитального строительства не используются эффективно, причиняется вред их правообладателям, снижается стоимость земельных участков и объектов капитального строительства, не реализуются права и законные интересы граждан и их объединений;

6) уполномоченными федеральными органами исполнительной власти, уполномоченными органами исполнительной власти Республики Северная Осетия – Алания, уполномоченными органами местного самоуправления муниципального района в случае, если Правилами не обеспечена возможность размещения на территории поселения предусмотренных документами территориального планирования объектов федерального значения, объектов регионального значения, объектов местного значения муниципального района (за исключением линейных объектов);

7) уполномоченным федеральным органом исполнительной власти или юридическим лицом, обеспечивающим реализацию принятого Правительством Российской Федерации решения о комплексном развитии территории, которое создано Российской Федерацией или в уставном (складочном) капитале которого доля Российской Федерации составляет более 50 процентов, или дочерним обществом, в уставном (складочном) капитале которого более 50 процентов долей принадлежит такому юридическому лицу;

8) высшим исполнительным органом государственной власти субъекта Российской Федерации, органом местного самоуправления, принявшими решение о комплексном развитии территории, юридическим лицом,

определенным субъектом Российской Федерации и обеспечивающим реализацию принятого субъектом Российской Федерации, главой местной администрации решения о комплексном развитии территории, которое создано субъектом Российской Федерации, муниципальным образованием или в уставном (складочном) капитале которого доля субъекта Российской Федерации, муниципального образования составляет более 50 процентов, или дочерним обществом, в уставном (складочном) капитале которого более 50 процентов долей принадлежит такому юридическому лицу, либо лицом, с которым заключен договор о комплексном развитии территории в целях реализации решения о комплексном развитии территории.

4. Внесение изменений в Правила в связи с обнаружением мест захоронений погибших при защите Отечества, расположенных в границах поселения, осуществляется в течение шести месяцев с даты обнаружения таких мест, при этом проведение общественных обсуждений или публичных слушаний не требуется.

5. Предложение о внесении изменений в настоящие Правила направляется в письменной форме в Комиссию.

6. Комиссия в течение 25 дней со дня поступления предложения о внесении изменений в Правила рассматривает его и подготавливает заключение, в котором содержатся рекомендации о внесении в соответствии с поступившим предложением изменения в Правила или об отклонении такого предложения с указанием причин отклонения, и направляет это заключение главе администрации Кировского района Республики Северная Осетия – Алания.

7. Глава администрации Кировского района Республики Северная Осетия – Алания с учётом рекомендаций, содержащихся в заключении Комиссии, в течение 25 дней принимает решение о подготовке проекта внесения изменений в настоящие Правила или об отклонении предложения о внесении таких изменений с указанием причин отклонения и направляет копию такого решения заявителем.

8. Глава администрации Кировского района Республики Северная Осетия – Алания не позднее, чем по истечении 10 дней с даты принятия решения о подготовке проекта внесения изменений в Правила, обеспечивает опубликование сообщения в порядке, установленном для официального опубликования муниципальных правовых актов и размещает его на официальном сайте администрации поселения в информационно-телекоммуникационной сети «Интернет».

9. Администрация Кировского района Республики Северная Осетия – Алания осуществляет проверку проекта внесения изменений в настоящие Правила, на соответствие требованиям технических регламентов, генеральному плану, схеме территориального планирования Республики Северная Осетия – Алания, схемам территориального планирования Российской Федерации.

10. По результатам указанной в части 9 настоящей статьи проверки администрация Кировского района Республики Северная Осетия – Алания

направляет проект внесения изменений в Правила главе администрации поселения или в случае обнаружения его несоответствия требованиям и документам, указанным в части 9 настоящей статьи, в Комиссию на доработку.

11. Глава администрации поселения при получении от администрации Кировского района Республики Северная Осетия – Алания проекта внесения изменений в Правила принимает решение о проведении общественных обсуждений или публичных слушаний по такому проекту в срок не позднее чем через десять дней со дня получения такого проекта.

12. Продолжительность общественных обсуждений или публичных слушаний по проекту внесения изменений в настоящие Правила составляет не более одного месяца со дня опубликования такого проекта.

13. В случае подготовки проекта внесения изменений в настоящие Правила применительно к части территории поселения общественные обсуждения или публичные слушания по такому проекту проводятся с участием правообладателей земельных участков и (или) объектов капитального строительства, находящихся в границах указанной части территории поселения. В случае подготовки изменений в Правил в части внесения изменений в градостроительный регламент, установленный для конкретной территориальной зоны, общественные обсуждения или публичные слушания по внесению изменений в Правила проводятся в границах территориальной зоны, для которой установлен такой градостроительный регламент. В этих случаях срок проведения общественных обсуждений или публичных слушаний не может быть более чем один месяц.

14. После завершения общественных обсуждений или публичных слушаний по проекту внесения изменений в Правила Комиссия с учётом результатов таких общественных обсуждений или публичных слушаний обеспечивает внесение изменений в данный проект и представляет его главе администрации Республики Северная Осетия – Алания. Обязательными приложениями к проекту внесения изменений в Правила являются протоколы общественных обсуждений или публичных слушаний и заключение о результатах общественных обсуждений или публичных слушаний.

15. Глава администрации Кировского района Республики Северная Осетия – Алания в течение десяти дней после представления ему проекта внесения изменений в Правила и указанных в части 14 настоящей статьи обязательных приложений принимает решение о направлении указанного проекта в установленном порядке в Правительство Республики Северная Осетия – Алания или уполномоченный им орган исполнительной власти об отклонении проекта внесения изменений в Правила и о направлении его на доработку с указанием даты его повторного представления.

16. После утверждения Правительство Республики Северная Осетия – Алания, изменения в настоящие Правила застройки подлежат опубликованию в порядке, установленном для официального опубликования

муниципальных правовых актов и на официальном сайте администрации поселения в информационно-телекоммуникационной сети «Интернет».

17. В целях внесения изменений в Правила в случаях, предусмотренных пунктами 3 и 4 части 3 настоящей статьи, а также в случае однократного изменения видов разрешенного использования, установленных градостроительным регламентом для конкретной территориальной зоны, без изменения ранее установленных предельных параметров разрешенного строительства, реконструкции объектов капитального строительства и (или) в случае однократного изменения одного или нескольких предельных параметров разрешенного строительства, реконструкции объектов капитального строительства, установленных градостроительным регламентом для конкретной территориальной зоны, не более чем на десять процентов проведение общественных обсуждений или публичных слушаний, опубликование сообщения о принятии решения о подготовке проекта о внесении изменений в Правила и подготовка предусмотренного частью 6 настоящей статьи заключения Комиссии не требуются.

18. В случае внесения изменений в Правила в целях реализации решения о комплексном развитии территории, в том числе в соответствии с частью 5.2 статьи 30 Градостроительного кодекса Российской Федерации, такие изменения должны быть внесены в срок не позднее чем девяносто дней со дня утверждения проекта планировки территории в целях ее комплексного развития.

19. Со дня поступления в администрацию поселения уведомления о выявлении самовольной постройки от исполнительных органов государственной власти, уполномоченных на осуществление государственного строительного надзора, государственного земельного надзора, государственного надзора в области использования и охраны водных объектов, государственного надзора в области охраны и использования особо охраняемых природных территорий, государственного надзора за состоянием, содержанием, сохранением, использованием, популяризацией и государственной охраной объектов культурного наследия, от исполнительных органов государственной власти, уполномоченных на осуществление федерального государственного лесного надзора (лесной охраны), подведомственных им государственных учреждений, должностных лиц государственных учреждений, осуществляющих управление особо охраняемыми природными территориями федерального и регионального значения, являющихся государственными инспекторами в области охраны окружающей среды, или от органов местного самоуправления поселения, осуществляющих муниципальный земельный контроль или муниципальный контроль в области охраны и использования особо охраняемых природных территорий, не допускается внесение в правила землепользования и застройки изменений, предусматривающих установление применительно к территориальной зоне, в границах которой расположена такая постройка, вида разрешенного использования земельных участков и объектов капитального строительства, предельных параметров разрешенного

строительства, реконструкции объектов капитального строительства, которым соответствуют вид разрешенного использования и параметры такой постройки, до ее сноса или приведения в соответствие с установленными требованиями, за исключением случаев, если по результатам рассмотрения данного уведомления администрацией поселения в исполнительный орган государственной власти, должностному лицу, в государственное учреждение или орган местного самоуправления, которые указаны в настоящей части и от которых поступило данное уведомление, направлено уведомление о том, что наличие признаков самовольной постройки не усматривается либо вступило в законную силу решение суда об отказе в удовлетворении исковых требований о сносе самовольной постройки или ее приведении в соответствие с установленными требованиями.

20. В случаях, предусмотренных пунктами 4 - 6 части 2 настоящей статьи, исполнительный орган или орган местного самоуправления, уполномоченные на установление зон с особыми условиями использования территорий, границ территорий объектов культурного наследия, направляет главе администрации Кировского района Республики Северная Осетия – Алания требование об отображении в Правилах границ зон с особыми условиями использования территорий, территорий объектов культурного наследия, установления ограничений использования земельных участков и объектов капитального строительства в границах таких зон, территорий.

21. В случае поступления требования, предусмотренного частью 20 настоящей статьи, поступления от органа регистрации прав сведений об установлении, изменении или прекращении существования зоны с особыми условиями использования территории, о границах территории объекта культурного наследия либо со дня выявления предусмотренных пунктами 4-6 части 2 настоящей статьи оснований для внесения изменений в правила землепользования и застройки глава администрации Кировского района Республики Северная Осетия – Алания обязан обеспечить внесение изменений в Правила путем их уточнения в соответствии с таким требованием. При этом утверждение изменений в правила в целях их уточнения в соответствии с требованием, предусмотренным частью 20 настоящей статьи, не требуется.

22. Срок уточнения Правил в соответствии с частью 21 настоящей статьи в целях отображения границ зон с особыми условиями использования территорий, территорий объектов культурного наследия, установления ограничений использования земельных участков и объектов капитального строительства в границах таких зон, территорий не может превышать шесть месяцев со дня поступления требования, предусмотренного частью 20 настоящей статьи, поступления от органа регистрации прав сведений об установлении, изменении или прекращении существования зоны с особыми условиями использования территории, о границах территории объекта культурного наследия либо со дня выявления предусмотренных пунктами 4-6 части 2 настоящей статьи оснований для внесения изменений в Правила.

23. В случае, если настоящими Правилами не обеспечена возможность размещения на территории поселения предусмотренных документами территориального планирования объектов федерального значения, объектов регионального значения, объектов местного значения (за исключением линейных объектов), уполномоченный федеральный орган исполнительной власти, уполномоченный орган исполнительной власти Республики Северная Осетия – Алания, уполномоченный орган местного самоуправления Кировского района Республики Северная Осетия – Алания главе администрации Кировского района Республики Северная Осетия – Алания требование о внесении изменений в настоящие Правила в целях обеспечения размещения указанных объектов. При этом глава обеспечивает внесение изменений в настоящие Правила землепользования и застройки в течение тридцати дней со дня получения, указанного в части 6 настоящей статьи требования.

#### **Статья 25. Ответственность за нарушение Правил**

Лица, виновные в нарушении настоящих Правил, несут дисциплинарную, имущественную, административную, уголовную и иную ответственность в соответствии с законодательством Российской Федерации.

## **ЧАСТЬ II. КАРТА ГРАДОСТРОИТЕЛЬНОГО ЗОНИРОВАНИЯ**

### **Статья 26. Содержание карты градостроительного зонирования**

1. Карта градостроительного зонирования Иранского сельского поселения Кировского района Республики Северная Осетия — Алания является приложением к настоящим Правилам и представляет собой чертёж с отображением границ поселения, границ населенных пунктов, входящих в состав поселения, границ территориальных зон, границ территорий объектов культурного наследия и границ зон с особыми условиями использования территории.

2. На карте градостроительного зонирования устанавливаются границы территориальных зон. Границы территориальных зон отвечают требованию принадлежности каждого земельного участка только к одной территориальной зоне, за исключением земельного участка, границы которого в соответствии с земельным законодательством могут пересекать границы территориальных зон.

3. На карте градостроительного зонирования в обязательном порядке отображаются границы населенных пунктов, входящих в состав поселения, границы зон с особыми условиями использования территорий, границы территорий объектов культурного наследия, границы территорий исторических поселений федерального значения, границы территорий исторических поселений регионального значения.

В границах Иранского сельского поселения Кировского района Республики Северная Осетия — Алания территории исторических поселений федерального значения, территории исторических поселений регионального значения — отсутствуют. Границы зон с особыми условиями использования территорий, границы территорий объектов культурного наследия показаны на отдельной карте «Карта зон с особыми условиями использования территорий», которая является приложением к правилам землепользования и застройки.

3.1. На карте градостроительного зонирования в обязательном порядке устанавливаются территории, в границах которых предусматривается осуществление комплексного развития территории. Границы таких территорий устанавливаются по границам одной или нескольких территориальных зон и могут отображаться на отдельной карте. В отношении таких территорий заключается один или несколько договоров о комплексном развитии территории.

В границах Иранского сельского поселения Кировского района Республики Северная Осетия — Алания территории, в границах которых предусматривается осуществление комплексного развития территории — отсутствуют.

3.2. На карте градостроительного зонирования отображаются территории, в границах которых предусматриваются требования к архитектурно-градостроительному облику объектов капитального

строительства. Границы таких территорий могут не совпадать с границами территориальных зон и могут отображаться на отдельной карте.

В границах Иранского сельского поселения Кировского района Республики Северная Осетия — Алания территории, в границах которых предусматриваются требования к архитектурно-градостроительному облику объектов капитального строительства совпадают с границами населенного пункта станицы «Змейская».

4. Границы территориальных зон установлены с учетом:

1) возможности сочетания в пределах одной территориальной зоны различных видов существующего и планируемого использования земельных участков;

2) функциональных зон и параметров их планируемого развития, определенных Генеральным поселением;

3) территориальных зон, определенных действующим законодательством;

4) сложившейся планировки территории и существующего землепользования;

5) планируемых изменений границ земель различных категорий в соответствии с документами территориального планирования и документацией по планировке территории;

6) предотвращения возможности причинения вреда объектам капитального строительства, расположенным на смежных земельных участках.

5. Границы территориальных зон установлены по:

1) линиям магистралей, улиц, проездов, разделяющим транспортные потоки противоположных направлений;

2) красным линиям;

3) границам земельных участков;

4) границам сельского поселения;

5) естественным границам природных объектов;

6) границам или осям полос отвода линейных объектов;

7) иным границам.

Заказчик:  
Администрация Иранского сельского поселения  
Кировского района Республики Северная Осетия — Алания

Муниципальный контракт: № 2 от 04.06.2024



**Внесение изменений в Правила землепользования и  
застройки Иранского сельского поселения Кировского  
района  
Республики Северная Осетия — Алания**

**ЧАСТЬ III.  
ГРАДОСТРОИТЕЛЬНЫЕ РЕГЛАМЕНТЫ**

Генеральный директор

Руководитель отдела  
территориального  
планирования

Руководитель проекта



А.С. Ложкин

Д.П. Гавриков

В.С. Рыжевская

## Содержание

<b>ЧАСТЬ III. ГРАДОСТРОИТЕЛЬНЫЕ РЕГЛАМЕНТЫ .....</b>	<b>3</b>
<b>Статья 27. Требования градостроительных регламентов.....</b>	<b>3</b>
<b>Статья 28. Градостроительный регламент зоны застройки индивидуальными жилыми домами и домами блокированной застройки (Ж1) .....</b>	<b>35</b>
<b>Статья 29. Градостроительный регламент зоны делового, общественного и коммерческого назначения (О1).....</b>	<b>58</b>
<b>Статья 30. Градостроительный регламент зоны транспортной инфраструктуры (Т).....</b>	<b>75</b>
<b>Статья 31. Градостроительный регламент зоны инженерной инфраструктуры (И).....</b>	<b>85</b>
<b>Статья 33. Градостроительный регламент зоны улично-дорожной сети (У) .....</b>	<b>91</b>
<b>Статья 34. Градостроительный регламент зоны сельскохозяйственного использования (СХ) .....</b>	<b>95</b>
<b>Статья 35. Градостроительный регламент зоны сельскохозяйственных предприятий (СП) .....</b>	<b>103</b>
<b>Статья 36. Градостроительный регламент зоны особо охраняемых территорий (ООТ).....</b>	<b>108</b>
<b>Статья 37. Градостроительный регламент зоны размещения культовых объектов (КО).....</b>	<b>111</b>
<b>Статья 38. Градостроительный регламент зоны размещения объектов захоронения (СК).....</b>	<b>116</b>
<b>Статья 39. Ограничения использования земельных участков и объектов капитального строительства, устанавливаемые в соответствии с законодательством Российской Федерации .....</b>	<b>119</b>
<b>Статья 40. Требования к архитектурно-градостроительному облику объектов капитального строительства .....</b>	<b>121</b>

## **ЧАСТЬ III. ГРАДОСТРОИТЕЛЬНЫЕ РЕГЛАМЕНТЫ**

### **Статья 27. Требования градостроительных регламентов**

1. Градостроительным регламентом определяется правовой режим земельных участков, равно как всего, что находится над и под поверхностью земельных участков и используется в процессе их застройки и последующей эксплуатации объектов капитального строительства.

2. При использовании и застройке земельных участков соблюдение требований градостроительных регламентов является обязательным наряду с требованиями технических регламентов, санитарных норм, региональных и (или) местных нормативов градостроительного проектирования, публичных сервитутов, предельных параметров, ограничений использования земельных участков и объектов капитального строительства, установленных в зонах с особыми условиями использования территории и другими требованиями, установленными в соответствии с действующим законодательством.

3. Градостроительные регламенты установлены с учетом:

1) фактического использования земельных участков и объектов капитального строительства в границах территориальной зоны;

2) возможности сочетания в пределах одной территориальной зоны различных видов существующего и планируемого использования земельных участков и объектов капитального строительства;

3) функциональных зон и характеристик их планируемого развития, определенных генеральным планом;

4) видов территориальных зон;

5) требований охраны объектов культурного наследия, а также особо охраняемых природных территорий, иных природных объектов.

4. Применительно к каждой территориальной зоне статьями 27-38 настоящих Правил к земельным участкам и объектам капитального строительства установлены градостроительные регламенты по видам разрешенного использования земельных участков и объектов капитального строительства; предельным (минимальным и (или) максимальным) размерам земельных участков и предельным параметрам разрешенного строительства, реконструкции объектов капитального строительства, а также ограничениям использования земельных участков и объектов капитального строительства, установленным в соответствии с законодательством Российской Федерации.

5. Применительно ко всем территориальным зонам статьями 27-38 настоящих Правил для зданий, строений, сооружений, установлены предельные (минимальные и (или) максимальные) размеры земельных участков и предельные параметры разрешенного строительства, реконструкции объектов капитального строительства, минимальные отступы от границ земельных участков, в целях определения мест допустимого размещения зданий, строений, сооружений, за пределами которых запрещено строительство зданий, строений, сооружений, максимальный процент застройки в границах земельного участка, определяемый как отношение суммарной площади земельного участка, которая может быть застроена, ко всей площади земельного участка.

6. Выдача разрешения на отклонение от предельных параметров разрешенного строительства, реконструкции объектов индивидуального жилищного строительства, ведения личного подсобного хозяйства, в части отступа от границ соседних земельных участков допускается в случаях, если ширина земельного участка для индивидуального жилищного строительства, ведения личного подсобного хозяйства по уличному фронту менее – 18 метров.

7. В условиях сложившейся индивидуальной застройки, при реконструкции индивидуального жилого дома допускается сохранение существующего отступа от границ соседнего земельного участка без увеличения площади застройки жилого дома.

8. Требования к размерам и озеленению санитарно-защитных зон следует принимать в соответствии с техническими регламентами, СанПиНами и иными действующими нормативными документами, но не менее 60 % территории земельного участка.

9. Минимальная (максимальная) площадь озеленения земельного участка определяется в соответствии с местными и (или) региональными нормативами градостроительного проектирования, требованиями технических регламентов, заданием на проектирование объектов и другими нормативными правовыми документами.

10. Для каждого земельного участка и объекта капитального строительства, считается разрешенным такое использование, которое соответствует градостроительному регламенту, предельным параметрам разрешенного строительства, реконструкции объектов капитального строительства и с обязательным учетом ограничений на использование объектов недвижимости.

11. Действие градостроительного регламента распространяется на все земельные участки и объекты капитального строительства, расположенные в пределах границ территориальной зоны, обозначенной на карте градостроительного зонирования Иранского сельского поселения Кировского района Республики Северная Осетия — Алания.

12. Действие градостроительного регламента не распространяется на земельные участки:

1) в границах территорий памятников и ансамблей, включенных в единый государственный реестр объектов культурного наследия (памятников истории и культуры) народов Российской Федерации, а также в границах территорий памятников или ансамблей, которые являются выявленными объектами культурного наследия;

2) в границах территорий общего пользования;

3) предназначенные для размещения линейных объектов и/или занятые линейными объектами;

4) предоставленные для добычи полезных ископаемых.

13. Градостроительные регламенты не установлены для земель лесного фонда, земель, покрытых поверхностными водами, земель запаса, земель особо охраняемых природных территорий (за исключением земель лечебно-оздоровительных местностей и курортов), сельскохозяйственных угодий в составе земель сельскохозяйственного назначения, земельных участков,

расположенных в границах особых экономических зон и территорий опережающего социально-экономического развития.

14. Земельные участки или объекты капитального строительства, созданные (образованные) в установленном порядке до введения в действие Правил, виды разрешенного использования, предельные (минимальные и (или) максимальные) размеры и предельные параметры которых не соответствуют градостроительному регламенту, могут использоваться без установления срока приведения их в соответствие с градостроительным регламентом, за исключением случаев, если использование таких земельных участков и объектов капитального строительства опасно для жизни или здоровья человека, для окружающей среды, объектов культурного наследия.

15. Реконструкция указанных в части 8 статьи 36 Градостроительного кодекса Российской Федерации объектов капитального строительства может осуществляться только путем приведения таких объектов в соответствие с градостроительным регламентом или путем уменьшения их несоответствия предельным параметрам разрешенного строительства, реконструкции.

Изменение видов разрешенного использования указанных земельных участков и объектов капитального строительства может осуществляться путем приведения их в соответствие с видами разрешенного использования земельных участков и объектов капитального строительства, установленными градостроительным регламентом.

16. В случае если использование указанных в части 8 статьи 36 Градостроительного кодекса Российской Федерации земельных участков и объектов капитального строительства продолжается и опасно для жизни или здоровья человека, для окружающей среды, объектов культурного наследия, в соответствии с федеральными законами может быть наложен запрет на использование таких земельных участков и объектов капитального строительства.

17. Требования к использованию земельных участков и объектов капитального строительства, на которые распространяется действие градостроительного регламента, содержащиеся в градостроительных регламентах, указываются в градостроительных планах земельных участков.

18. Объекты капитального строительства, созданные с нарушением требований градостроительных регламентов, являются самовольными постройками в соответствии со статьей 222 Гражданского кодекса Российской Федерации.

19. Виды разрешенного использования устанавливаются в соответствии с Приказом Федеральной службы государственной регистрации, кадастра и картографии от 10 ноября 2020 г. № П/0412 «Об утверждении классификатора видов разрешенного использования земельных участков» (с изменениями на 23 июня 2022 года), представлены в таблице 1.

Таблица 1

Классификатор видов разрешенного использования земельных участков

Наименование вида разрешенного использования земельного участка <sup>1</sup>	Описание вида разрешенного использования земельного участка <sup>2</sup>	Код (числовое обозначение) вида разрешенного использования земельного участка <sup>3</sup>
<p><sup>1</sup>В скобках указаны иные равнозначные наименования.</p> <p><sup>2</sup>Содержание видов разрешенного использования, перечисленных в настоящем классификаторе, допускает без отдельного указания в классификаторе размещение и эксплуатацию линейного объекта (кроме железных дорог общего пользования и автомобильных дорог общего пользования федерального и регионального значения), размещение защитных сооружений (насаждений), объектов мелиорации, антенно-мачтовых сооружений, информационных и геодезических знаков, элементов благоустройства, если федеральным законом не установлено иное.</p> <p><sup>3</sup>Текстовое наименование вида разрешенного использования земельного участка и его код (числовое обозначение) являются равнозначными.</p>		
Сельскохозяйственное использование	Ведение сельского хозяйства. Содержание данного вида разрешенного использования включает в себя содержание видов разрешенного использования с кодами 1.1 - 1.20, в том числе размещение зданий и сооружений, используемых для хранения и переработки сельскохозяйственной продукции	1.0
Растениеводство	Осуществление хозяйственной деятельности, связанной с выращиванием сельскохозяйственных культур. Содержание данного вида разрешенного использования включает в себя содержание видов разрешенного использования с кодами 1.2 - 1.6	1.1
Выращивание зерновых и иных сельскохозяйственных культур	Осуществление хозяйственной деятельности на сельскохозяйственных угодьях, связанной с производством зерновых, бобовых, кормовых, технических, масличных, эфиромасличных и иных сельскохозяйственных культур	1.2
Овощеводство	Осуществление хозяйственной деятельности на сельскохозяйственных угодьях, связанной с производством картофеля, листовых, плодовых, луковичных и бахчевых сельскохозяйственных культур, в том числе с использованием теплиц	1.3
Выращивание тонирующих, лекарственных, цветочных культур	Осуществление хозяйственной деятельности, в том числе на сельскохозяйственных угодьях, связанной с производством чая, лекарственных и цветочных культур	1.4
Садоводство	Осуществление хозяйственной деятельности, в том числе на сельскохозяйственных угодьях, связанной с выращиванием многолетних плодовых и ягодных культур, винограда и иных многолетних культур	1.5
Виноградарство	Возделывание винограда на	1.5.1

Наименование вида разрешенного использования земельного участка <sup>1</sup>	Описание вида разрешенного использования земельного участка <sup>2</sup>	Код (числовое обозначение) вида разрешенного использования земельного участка <sup>3</sup>
	виноградопригодных землях	
Выращивание льна и конопли	Осуществление хозяйственной деятельности, в том числе на сельскохозяйственных угодьях, связанной с выращиванием льна, конопли	1.6
Животноводство	Осуществление хозяйственной деятельности, связанной с производством продукции животноводства, в том числе сенокошение, выпас сельскохозяйственных животных, разведение племенных животных, производство и использование племенной продукции (материала), размещение зданий, сооружений, используемых для содержания и разведения сельскохозяйственных животных, производства, хранения и первичной переработки сельскохозяйственной продукции. Содержание данного вида разрешенного использования включает в себя содержание видов разрешенного использования с кодами 1.8 - 1.11, 1.15, 1.19, 1.20	1.7
Скотоводство	Осуществление хозяйственной деятельности, в том числе на сельскохозяйственных угодьях, связанной с разведением сельскохозяйственных животных (крупного рогатого скота, овец, коз, лошадей, верблюдов, оленей); сенокошение, выпас сельскохозяйственных животных, производство кормов, размещение зданий, сооружений, используемых для содержания и разведения сельскохозяйственных животных; разведение племенных животных, производство и использование племенной продукции (материала)	1.8
Звероводство	Осуществление хозяйственной деятельности, связанной с разведением в неволе ценных пушных зверей; размещение зданий, сооружений, используемых для содержания и разведения животных, производства, хранения и первичной переработки продукции; разведение племенных животных, производство и использование племенной продукции (материала)	1.9
Птицеводство	Осуществление хозяйственной деятельности,	1.10

Наименование вида разрешенного использования земельного участка <sup>1</sup>	Описание вида разрешенного использования земельного участка <sup>2</sup>	Код (числовое обозначение) вида разрешенного использования земельного участка <sup>3</sup>
	связанной с разведением домашних пород птиц, в том числе водоплавающих; размещение зданий, сооружений, используемых для содержания и разведения животных, производства, хранения и первичной переработки продукции птицеводства; разведение племенных животных, производство и использование племенной продукции (материала)	
Свиноводство	Осуществление хозяйственной деятельности, связанной с разведением свиней; размещение зданий, сооружений, используемых для содержания и разведения животных, производства, хранения и первичной переработки продукции; разведение племенных животных, производство и использование племенной продукции (материала)	1.11
Пчеловодство	Осуществление хозяйственной деятельности, в том числе на сельскохозяйственных угодьях, по разведению, содержанию и использованию пчел и иных полезных насекомых; размещение ульев, иных объектов и оборудования, необходимого для пчеловодства и разведения иных полезных насекомых; размещение сооружений, используемых для хранения и первичной переработки продукции пчеловодства	1.12
Рыбоводство	Осуществление хозяйственной деятельности, связанной с разведением и (или) содержанием, выращиванием объектов рыбоводства (аквакультуры); размещение зданий, сооружений, оборудования, необходимых для осуществления рыбоводства (аквакультуры)	1.13
Научное обеспечение сельского хозяйства	Осуществление научной и селекционной работы, ведения сельского хозяйства для получения ценных с научной точки зрения образцов растительного и животного мира; размещение коллекций генетических ресурсов растений	1.14
Хранение и переработка сельскохозяйственной продукции	Размещение зданий, сооружений, используемых для производства, хранения, первичной и глубокой переработки	1.15

Наименование вида разрешенного использования земельного участка <sup>1</sup>	Описание вида разрешенного использования земельного участка <sup>2</sup>	Код (числовое обозначение) вида разрешенного использования земельного участка <sup>3</sup>
	сельскохозяйственной продукции	
Ведение личного подсобного хозяйства на полевых участках	Производство сельскохозяйственной продукции без права возведения объектов капитального строительства	1.16
Питомники	Выращивание и реализация подроста деревьев и кустарников, используемых в сельском хозяйстве, а также иных сельскохозяйственных культур для получения рассады и семян; размещение сооружений, необходимых для указанных видов сельскохозяйственного производства	1.17
Обеспечение сельскохозяйственного производства	Размещение машинно-транспортных и ремонтных станций, ангаров и гаражей для сельскохозяйственной техники, амбаров, водонапорных башен, трансформаторных станций и иного технического оборудования, используемого для ведения сельского хозяйства	1.18
Сенокосшение	Косшение трав, сбор и заготовка сена	1.19
Выпас сельскохозяйственных животных	Выпас сельскохозяйственных животных	1.20
Жилая застройка	Размещение жилых домов различного вида. Содержание данного вида разрешенного использования включает в себя содержание видов разрешенного использования с кодами 2.1 - 2.3, 2.5 - 2.7.1	2.0
Для индивидуального жилищного строительства	Размещение жилого дома (отдельно стоящего здания количеством надземных этажей не более чем три, высотой не более двадцати метров, которое состоит из комнат и помещений вспомогательного использования, предназначенных для удовлетворения гражданами бытовых и иных нужд, связанных с их проживанием в таком здании, не предназначенного для раздела на самостоятельные объекты недвижимости); выращивание сельскохозяйственных культур; размещение гаражей для собственных нужд и хозяйственных построек	2.1
Малозэтажная многоквартирная жилая застройка	Размещение малозэтажных многоквартирных домов (многоквартирные дома высотой до 4 этажей, включая мансардный); обустройство спортивных и детских	2.1.1

Наименование вида разрешенного использования земельного участка <sup>1</sup>	Описание вида разрешенного использования земельного участка <sup>2</sup>	Код (числовое обозначение) вида разрешенного использования земельного участка <sup>3</sup>
	площадок, площадок для отдыха; размещение объектов обслуживания жилой застройки во встроенных, пристроенных и встроенно-пристроенных помещениях малоэтажного многоквартирного дома, если общая площадь таких помещений в малоэтажном многоквартирном доме не составляет более 15% общей площади помещений дома	
Для ведения личного подсобного хозяйства (приусадебный земельный участок)	Размещение жилого дома, указанного в описании вида разрешенного использования с кодом 2.1; производство сельскохозяйственной продукции; размещение гаража и иных вспомогательных сооружений; содержание сельскохозяйственных животных	2.2
Блокированная жилая застройка	Размещение жилого дома, блокированного с другим жилым домом (другими жилыми домами) в одном ряду общей боковой стеной (общими боковыми стенами) без проемов и имеющего отдельный выход на земельный участок; разведение декоративных и плодовых деревьев, овощных и ягодных культур; размещение гаражей для собственных нужд и иных вспомогательных сооружений; обустройство спортивных и детских площадок, площадок для отдыха	2.3
Передвижное жилье	Размещение сооружений, пригодных к использованию в качестве жилья (палаточные городки, кемпинги, жилые вагончики, жилые прицепы), в том числе с возможностью подключения названных объектов к инженерным сетям, находящимся на земельном участке или на земельных участках, имеющих инженерные сооружения, предназначенных для общего пользования	2.4
Среднеэтажная жилая застройка	Размещение многоквартирных домов этажностью не выше восьми этажей; благоустройство и озеленение; размещение подземных гаражей и автостоянок; обустройство спортивных и детских площадок, площадок для отдыха; размещение объектов обслуживания жилой застройки во встроенных, пристроенных и	2.5

Наименование вида разрешенного использования земельного участка <sup>1</sup>	Описание вида разрешенного использования земельного участка <sup>2</sup>	Код (числовое обозначение) вида разрешенного использования земельного участка <sup>3</sup>
	встроенно-пристроенных помещениях многоквартирного дома, если общая площадь таких помещений в многоквартирном доме не составляет более 20% общей площади помещений дома	
Многоэтажная жилая застройка (высотная застройка)	Размещение многоквартирных домов этажностью девять этажей и выше; благоустройство и озеленение придомовых территорий; обустройство спортивных и детских площадок, хозяйственных площадок и площадок для отдыха; размещение подземных гаражей и автостоянок; размещение объектов обслуживания жилой застройки во встроенных, пристроенных и встроенно-пристроенных помещениях многоквартирного дома в отдельных помещениях дома, если площадь таких помещений в многоквартирном доме не составляет более 15% от общей площади дома	2.6
Обслуживание жилой застройки	Размещение объектов капитального строительства, размещение которых предусмотрено видами разрешенного использования с кодами 3.1, 3.2, 3.3, 3.4, 3.4.1, 3.5.1, 3.6, 3.7, 3.10.1, 4.1, 4.3, 4.4, 4.6, 5.1.2, 5.1.3, если их размещение необходимо для обслуживания жилой застройки, а также связано с проживанием граждан, не причиняет вреда окружающей среде и санитарному благополучию, не нарушает права жителей, не требует установления санитарной зоны	2.7
Хранение автотранспорта	Размещение отдельно стоящих и пристроенных гаражей, в том числе подземных, предназначенных для хранения автотранспорта, в том числе с разделением на машино-места, за исключением гаражей, размещение которых предусмотрено содержанием видов разрешенного использования с кодами 2.7.2, 4.9	2.7.1
Размещение гаражей для собственных нужд	Размещение для собственных нужд отдельно стоящих гаражей и (или) гаражей, блокированных общими стенами с другими гаражами в одном ряду, имеющих общие с ними крышу, фундамент и коммуникации	2.7.2

Наименование вида разрешенного использования земельного участка <sup>1</sup>	Описание вида разрешенного использования земельного участка <sup>2</sup>	Код (числовое обозначение) вида разрешенного использования земельного участка <sup>3</sup>
Общественное использование объектов капитального строительства	Размещение объектов капитального строительства в целях обеспечения удовлетворения бытовых, социальных и духовных потребностей человека. Содержание данного вида разрешенного использования включает в себя содержание видов разрешенного использования с кодами 3.1 - 3.10.2	3.0
Коммунальное обслуживание	Размещение зданий и сооружений в целях обеспечения физических и юридических лиц коммунальными услугами. Содержание данного вида разрешенного использования включает в себя содержание видов разрешенного использования с кодами 3.1.1 - 3.1.2	3.1
Предоставление коммунальных услуг	Размещение зданий и сооружений, обеспечивающих поставку воды, тепла, электричества, газа, отвод канализационных стоков, очистку и уборку объектов недвижимости (котельных, водозаборов, очистных сооружений, насосных станций, водопроводов, линий электропередач, трансформаторных подстанций, газопроводов, линий связи, телефонных станций, канализаций, стоянок, гаражей и мастерских для обслуживания уборочной и аварийной техники, сооружений, необходимых для сбора и плавки снега)	3.1.1
Административные здания организаций, обеспечивающих предоставление коммунальных услуг	Размещение зданий, предназначенных для приема физических и юридических лиц в связи с предоставлением им коммунальных услуг	3.1.2
Социальное обслуживание	Размещение зданий, предназначенных для оказания гражданам социальной помощи. Содержание данного вида разрешенного использования включает в себя содержание видов разрешенного использования с кодами 3.2.1 - 3.2.4	3.2
Дома социального обслуживания	Размещение зданий, предназначенных для размещения домов престарелых, домов ребенка, детских домов, пунктов ночлега для бездомных граждан; размещение объектов капитального строительства для временного размещения	3.2.1

Наименование вида разрешенного использования земельного участка <sup>1</sup>	Описание вида разрешенного использования земельного участка <sup>2</sup>	Код (числовое обозначение) вида разрешенного использования земельного участка <sup>3</sup>
	вынужденных переселенцев, лиц, признанных беженцами	
Оказание социальной помощи населению	Размещение зданий, предназначенных для служб психологической и бесплатной юридической помощи, социальных, пенсионных и иных служб (службы занятости населения, пункты питания малоимущих граждан), в которых осуществляется прием граждан по вопросам оказания социальной помощи и назначения социальных или пенсионных выплат, а также для размещения общественных некоммерческих организаций: некоммерческих фондов, благотворительных организаций, клубов по интересам	3.2.2
Оказание услуг связи	Размещение зданий, предназначенных для размещения пунктов оказания услуг почтовой, телеграфной, междугородней и международной телефонной связи	3.2.3
Общежития	Размещение зданий, предназначенных для размещения общежитий, предназначенных для проживания граждан на время их работы, службы или обучения, за исключением зданий, размещение которых предусмотрено содержанием вида разрешенного использования с кодом 4.7	3.2.4
Бытовое обслуживание	Размещение объектов капитального строительства, предназначенных для оказания населению или организациям бытовых услуг (мастерские мелкого ремонта, ателье, бани, парикмахерские, прачечные, химчистки, похоронные бюро)	3.3
Здравоохранение	Размещение объектов капитального строительства, предназначенных для оказания гражданам медицинской помощи. Содержание данного вида разрешенного использования включает в себя содержание видов разрешенного использования с кодами 3.4.1 - 3.4.2	3.4
Амбулаторно-поликлиническое обслуживание	Размещение объектов капитального строительства, предназначенных для оказания гражданам амбулаторно-поликлинической медицинской помощи (поликлиники, фельдшерские пункты, пункты здравоохранения, центры матери и ребенка,	3.4.1

Наименование вида разрешенного использования земельного участка <sup>1</sup>	Описание вида разрешенного использования земельного участка <sup>2</sup>	Код (числовое обозначение) вида разрешенного использования земельного участка <sup>3</sup>
	диагностические центры, молочные кухни, станции донорства крови, клинические лаборатории)	
Стационарное медицинское обслуживание	Размещение объектов капитального строительства, предназначенных для оказания гражданам медицинской помощи в стационарах (больницы, родильные дома, диспансеры, научно-медицинские учреждения и прочие объекты, обеспечивающие оказание услуги по лечению в стационаре); размещение станций скорой помощи; размещение площадок санитарной авиации	3.4.2
Медицинские организации особого назначения	Размещение объектов капитального строительства для размещения медицинских организаций, осуществляющих проведение судебно-медицинской и патолого-анатомической экспертизы (морги)	3.4.3
Образование и просвещение	Размещение объектов капитального строительства, предназначенных для воспитания, образования и просвещения. Содержание данного вида разрешенного использования включает в себя содержание видов разрешенного использования с кодами 3.5.1 - 3.5.2	3.5
Дошкольное, начальное и среднее общее образование	Размещение объектов капитального строительства, предназначенных для просвещения, дошкольного, начального и среднего общего образования (детские ясли, детские сады, школы, лицеи, гимназии, художественные, музыкальные школы, образовательные кружки и иные организации, осуществляющие деятельность по воспитанию, образованию и просвещению), в том числе зданий, спортивных сооружений, предназначенных для занятия обучающихся физической культурой и спортом	3.5.1
Среднее и высшее профессиональное образование	Размещение объектов капитального строительства, предназначенных для профессионального образования и просвещения (профессиональные технические училища, колледжи, художественные, музыкальные училища, общества знаний, институты, университеты, организации по переподготовке и повышению квалификации специалистов и иные организации,	3.5.2

Наименование вида разрешенного использования земельного участка <sup>1</sup>	Описание вида разрешенного использования земельного участка <sup>2</sup>	Код (числовое обозначение) вида разрешенного использования земельного участка <sup>3</sup>
	осуществляющие деятельность по образованию и просвещению), в том числе зданий, спортивных сооружений, предназначенных для занятия обучающихся физической культурой и спортом	
Культурное развитие	Размещение зданий и сооружений, предназначенных для размещения объектов культуры. Содержание данного вида разрешенного использования включает в себя содержание видов разрешенного использования с кодами 3.6.1 - 3.6.3	3.6
Объекты культурно-досуговой деятельности	Размещение зданий, предназначенных для размещения музеев, выставочных залов, художественных галерей, домов культуры, библиотек, кинотеатров и кинозалов, театров, филармоний, концертных залов, планетариев	3.6.1
Парки культуры и отдыха	Размещение парков культуры и отдыха	3.6.2
Цирки и зверинцы	Размещение зданий и сооружений для размещения цирков, зверинцев, зоопарков, зоосадов, океанариумов и осуществления сопутствующих видов деятельности по содержанию диких животных в неволе	3.6.3
Религиозное использование	Размещение зданий и сооружений религиозного использования. Содержание данного вида разрешенного использования включает в себя содержание видов разрешенного использования с кодами 3.7.1 - 3.7.2	3.7
Осуществление религиозных обрядов	Размещение зданий и сооружений, предназначенных для совершения религиозных обрядов и церемоний (в том числе церкви, соборы, храмы, часовни, мечети, молельные дома, синагоги)	3.7.1
Религиозное управление и образование	Размещение зданий, предназначенных для постоянного местонахождения духовных лиц, паломников и послушников в связи с осуществлением ими религиозной службы, а также для осуществления благотворительной и религиозной образовательной деятельности (монастыри, скиты, дома священнослужителей, воскресные и религиозные школы, семинарии, духовные училища)	3.7.2
Общественное управление	Размещение зданий, предназначенных для размещения органов и организаций	3.8

Наименование вида разрешенного использования земельного участка <sup>1</sup>	Описание вида разрешенного использования земельного участка <sup>2</sup>	Код (числовое обозначение) вида разрешенного использования земельного участка <sup>3</sup>
	общественного управления. Содержание данного вида разрешенного использования включает в себя содержание видов разрешенного использования с кодами 3.8.1 - 3.8.2	
Государственное управление	Размещение зданий, предназначенных для размещения государственных органов, государственного пенсионного фонда, органов местного самоуправления, судов, а также организаций, непосредственно обеспечивающих их деятельность или оказывающих государственные и (или) муниципальные услуги	3.8.1
Представительская деятельность	Размещение зданий, предназначенных для дипломатических представительств иностранных государств и субъектов Российской Федерации, консульских учреждений в Российской Федерации	3.8.2
Обеспечение научной деятельности	Размещение зданий и сооружений для обеспечения научной деятельности. Содержание данного вида разрешенного использования включает в себя содержание видов разрешенного использования с кодами 3.9.1 - 3.9.3	3.9
Обеспечение деятельности в области гидрометеорологии и смежных с ней областях	Размещение объектов капитального строительства, предназначенных для наблюдений за физическими и химическими процессами, происходящими в окружающей среде, определения ее гидрометеорологических, агрометеорологических и гелиогеофизических характеристик, уровня загрязнения атмосферного воздуха, почв, водных объектов, в том числе по гидробиологическим показателям, и околоземного - космического пространства, зданий и сооружений, используемых в области гидрометеорологии и смежных с ней областях (доплеровские метеорологические радиолокаторы, гидрологические посты и другие)	3.9.1
Проведение научных исследований	Размещение зданий и сооружений, предназначенных для проведения научных изысканий, исследований и разработок (научно-исследовательские и проектные институты, научные центры, инновационные	3.9.2

Наименование вида разрешенного использования земельного участка <sup>1</sup>	Описание вида разрешенного использования земельного участка <sup>2</sup>	Код (числовое обозначение) вида разрешенного использования земельного участка <sup>3</sup>
	центры, государственные академии наук, опытно-конструкторские центры, в том числе отраслевые)	
Проведение научных испытаний	Размещение зданий и сооружений для проведения изысканий, испытаний опытных промышленных образцов, для размещения организаций, осуществляющих научные изыскания, исследования и разработки, научные и селекционные работы, ведение сельского и лесного хозяйства для получения ценных с научной точки зрения образцов растительного и животного мира	3.9.3
Ветеринарное обслуживание	Размещение объектов капитального строительства, предназначенных для оказания ветеринарных услуг, содержания или разведения животных, не являющихся сельскохозяйственными, под надзором человека. Содержание данного вида разрешенного использования включает в себя содержание видов разрешенного использования с кодами 3.10.1 - 3.10.2	3.10
Амбулаторное ветеринарное обслуживание	Размещение объектов капитального строительства, предназначенных для оказания ветеринарных услуг без содержания животных	3.10.1
Приюты для животных	Размещение объектов капитального строительства, предназначенных для оказания ветеринарных услуг в стационаре; размещение объектов капитального строительства, предназначенных для содержания, разведения животных, не являющихся сельскохозяйственными, под надзором человека, оказания услуг по содержанию и лечению бездомных животных; размещение объектов капитального строительства, предназначенных для организации гостиниц для животных	3.10.2
Предпринимательство	Размещение объектов капитального строительства в целях извлечения прибыли на основании торговой, банковской и иной предпринимательской деятельности. Содержание данного вида разрешенного использования включает в себя содержание видов разрешенного использования, предусмотренных кодами 4.1 - 4.10	4.0
Деловое управление	Размещение объектов капитального	4.1

Наименование вида разрешенного использования земельного участка <sup>1</sup>	Описание вида разрешенного использования земельного участка <sup>2</sup>	Код (числовое обозначение) вида разрешенного использования земельного участка <sup>3</sup>
	строительства с целью: размещения объектов управленческой деятельности, не связанной с государственным или муниципальным управлением и оказанием услуг, а также с целью обеспечения совершения сделок, не требующих передачи товара в момент их совершения между организациями, в том числе биржевая деятельность (за исключением банковской и страховой деятельности)	
Объекты торговли (торговые центры, торгово-развлекательные центры (комплексы))	Размещение объектов капитального строительства, общей площадью свыше 5000 кв. м с целью размещения одной или нескольких организаций, осуществляющих продажу товаров, и (или) оказание услуг в соответствии с содержанием видов разрешенного использования с кодами 4.5, 4.6, 4.8 - 4.8.2; размещение гаражей и (или) стоянок для автомобилей сотрудников и посетителей торгового центра	4.2
Рынки	Размещение объектов капитального строительства, сооружений, предназначенных для организации постоянной или временной торговли (ярмарка, рынок, базар), с учетом того, что каждое из торговых мест не располагает торговой площадью более 200 кв. м; размещение гаражей и (или) стоянок для автомобилей сотрудников и посетителей рынка	4.3
Магазины	Размещение объектов капитального строительства, предназначенных для продажи товаров, торговая площадь которых составляет до 5000 кв. м	4.4
Банковская и страховая деятельность	Размещение объектов капитального строительства, предназначенных для размещения организаций, оказывающих банковские и страховые услуги	4.5
Общественное питание	Размещение объектов капитального строительства в целях устройства мест общественного питания (рестораны, кафе, столовые, закусочные, бары)	4.6
Гостиничное обслуживание	Размещение гостиниц.	4.7
Развлечение	Размещение зданий и сооружений,	4.8

Наименование вида разрешенного использования земельного участка <sup>1</sup>	Описание вида разрешенного использования земельного участка <sup>2</sup>	Код (числовое обозначение) вида разрешенного использования земельного участка <sup>3</sup>
	предназначенных для развлечения. Содержание данного вида разрешенного использования включает в себя содержание видов разрешенного использования с кодами 4.8.1 - 4.8.3	
Развлекательные мероприятия	Размещение зданий и сооружений, предназначенных для организации развлекательных мероприятий, путешествий, для размещения дискотек и танцевальных площадок, ночных клубов, аквапарков, боулинга, аттракционов и т.п., игровых автоматов (кроме игрового оборудования, используемого для проведения азартных игр), игровых площадок	4.8.1
Проведение азартных игр	Размещение зданий и сооружений, предназначенных для размещения букмекерских контор, тотализаторов, их пунктов приема ставок вне игорных зон	4.8.2
Проведение азартных игр в игорных зонах	Размещение зданий и сооружений в игорных зонах, где допускается размещение игорных заведений, залов игровых автоматов, используемых для проведения азартных игр и игровых столов, а также размещение гостиниц и заведений общественного питания для посетителей игорных зон	4.8.3
Служебные гаражи	Размещение постоянных или временных гаражей, стоянок для хранения служебного автотранспорта, используемого в целях осуществления видов деятельности, предусмотренных видами разрешенного использования с кодами 3.0, 4.0, а также для стоянки и хранения транспортных средств общего пользования, в том числе в депо	4.9
Объекты дорожного сервиса	Размещение зданий и сооружений дорожного сервиса. Содержание данного вида разрешенного использования включает в себя содержание видов разрешенного использования с кодами 4.9.1.1 - 4.9.1.4	4.9.1
Заправка транспортных средств	Размещение автозаправочных станций; размещение магазинов сопутствующей торговли, зданий для организации общественного питания в качестве объектов дорожного сервиса	4.9.1.1
Обеспечение дорожного отдыха	Размещение зданий для предоставления гостиничных услуг в качестве дорожного	4.9.1.2

Наименование вида разрешенного использования земельного участка <sup>1</sup>	Описание вида разрешенного использования земельного участка <sup>2</sup>	Код (числовое обозначение) вида разрешенного использования земельного участка <sup>3</sup>
	сервиса (мотелей), а также размещение магазинов сопутствующей торговли, зданий для организации общественного питания в качестве объектов дорожного сервиса	
Автомобильные мойки	Размещение автомобильных моек, а также размещение магазинов сопутствующей торговли	4.9.1.3
Ремонт автомобилей	Размещение мастерских, предназначенных для ремонта и обслуживания автомобилей, и прочих объектов дорожного сервиса, а также размещение магазинов сопутствующей торговли	4.9.1.4
Стоянка транспортных средств	Размещение стоянок (парковок) легковых автомобилей и других мототранспортных средств, в том числе мотоциклов, мотороллеров, мотоколясок, мопедов, скутеров, за исключением встроенных, пристроенных и встроенно-пристроенных стоянок	4.9.2
Выставочно-ярмарочная деятельность	Размещение объектов капитального строительства, сооружений, предназначенных для осуществления выставочно-ярмарочной и конгрессной деятельности, включая деятельность, необходимую для обслуживания указанных мероприятий (застройка экспозиционной площади, организация питания участников мероприятий)	4.10
Отдых (рекреация)	Обустройство мест для занятия спортом, физической культурой, пешими или верховыми прогулками, отдыха и туризма, наблюдения за природой, пикников, охоты, рыбалки и иной деятельности; создание и уход за городскими лесами, скверами, прудами, озерами, водохранилищами, пляжами, а также обустройство мест отдыха в них. Содержание данного вида разрешенного использования включает в себя содержание видов разрешенного использования с кодами 5.1 - 5.5	5.0
Спорт	Размещение зданий и сооружений для занятия спортом. Содержание данного вида разрешенного использования включает в себя содержание видов разрешенного использования с кодами 5.1.1 - 5.1.7	5.1
Обеспечение спортивно-	Размещение спортивно-зрелищных зданий и	5.1.1

Наименование вида разрешенного использования земельного участка <sup>1</sup>	Описание вида разрешенного использования земельного участка <sup>2</sup>	Код (числовое обозначение) вида разрешенного использования земельного участка <sup>3</sup>
зрелищных мероприятий	сооружений, имеющих специальные места для зрителей от 500 мест (стадионов, дворцов спорта, ледовых дворцов, ипподромов)	
Обеспечение занятий спортом в помещениях	Размещение спортивных клубов, спортивных залов, бассейнов, физкультурно-оздоровительных комплексов в зданиях и сооружениях	5.1.2
Площадки для занятий спортом	Размещение площадок для занятия спортом и физкультурой на открытом воздухе (физкультурные площадки, беговые дорожки, поля для спортивной игры)	5.1.3
Оборудованные площадки для занятий спортом	Размещение сооружений для занятия спортом и физкультурой на открытом воздухе (теннисные корты, автодромы, мотодромы, трамплины, спортивные стрельбища)	5.1.4
Водный спорт	Размещение спортивных сооружений для занятия водными видами спорта (причалы и сооружения, необходимые для организации водных видов спорта и хранения соответствующего инвентаря)	5.1.5
Авиационный спорт	Размещение спортивных сооружений для занятия авиационными видами спорта (ангары, взлетно-посадочные площадки и иные сооружения, необходимые для организации авиационных видов спорта и хранения соответствующего инвентаря)	5.1.6
Спортивные базы	Размещение спортивных баз и лагерей, в которых осуществляется спортивная подготовка длительно проживающих в них лиц	5.1.7
Природно-познавательный туризм	Размещение баз и палаточных лагерей для проведения походов и экскурсий по ознакомлению с природой, пеших и конных прогулок, устройство троп и дорожек, размещение щитов с познавательными сведениями об окружающей природной среде; осуществление необходимых природоохранных и природовосстановительных мероприятий	5.2
Туристическое обслуживание	Размещение пансионатов, гостиниц, кемпингов, домов отдыха, не оказывающих услуги по лечению; размещение детских лагерей	5.2.1
Охота и рыбалка	Обустройство мест охоты и рыбалки, в том числе размещение дома охотника или рыболова, сооружений, необходимых для	5.3

Наименование вида разрешенного использования земельного участка <sup>1</sup>	Описание вида разрешенного использования земельного участка <sup>2</sup>	Код (числовое обозначение) вида разрешенного использования земельного участка <sup>3</sup>
	восстановления и поддержания поголовья зверей или количества рыбы	
Причалы для маломерных судов	Размещение сооружений, предназначенных для причаливания, хранения и обслуживания яхт, катеров, лодок и других маломерных судов	5.4
Поля для гольфа или конных прогулок	Обустройство мест для игры в гольф или осуществления конных прогулок, в том числе осуществление необходимых земляных работ и размещения вспомогательных сооружений; размещение конноспортивных манежей, не предусматривающих устройство трибун	5.5
Производственная деятельность	Размещение объектов капитального строительства в целях добычи полезных ископаемых, их переработки, изготовления вещей промышленным способом.	6.0
Недропользование	Осуществление геологических изысканий; добыча полезных ископаемых открытым (карьеры, отвалы) и закрытым (шахты, скважины) способами; размещение объектов капитального строительства, в том числе подземных, в целях добычи полезных ископаемых; размещение объектов капитального строительства, необходимых для подготовки сырья к транспортировке и (или) промышленной переработке; размещение объектов капитального строительства, предназначенных для проживания в них сотрудников, осуществляющих обслуживание зданий и сооружений, необходимых для целей недропользования, если добыча полезных ископаемых происходит на межселенной территории	6.1
Тяжелая промышленность	Размещение объектов капитального строительства горно-обогатительной и горно-перерабатывающей, металлургической, машиностроительной промышленности, а также изготовления и ремонта продукции судостроения, авиастроения, вагоностроения, машиностроения, станкостроения, а также другие подобные промышленные предприятия, для эксплуатации которых предусматривается установление охранных	6.2

Наименование вида разрешенного использования земельного участка <sup>1</sup>	Описание вида разрешенного использования земельного участка <sup>2</sup>	Код (числовое обозначение) вида разрешенного использования земельного участка <sup>3</sup>
	или санитарно-защитных зон, за исключением случаев, когда объект промышленности отнесен к иному виду разрешенного использования	
Автомобилестроительная промышленность	Размещение объектов капитального строительства, предназначенных для производства транспортных средств и оборудования, производства автомобилей, производства автомобильных кузовов, производства прицепов, полуприцепов и контейнеров, предназначенных для перевозки одним или несколькими видами транспорта, производства частей и принадлежностей автомобилей и их двигателей	6.2.1
Легкая промышленность	Размещение объектов капитального строительства, предназначенных для производства продукции легкой промышленности (производство текстильных изделий, производство одежды, производство кожи и изделий из кожи и иной продукции легкой промышленности)	6.3
Фармацевтическая промышленность	Размещение объектов капитального строительства, предназначенных для фармацевтического производства, в том числе объектов, в отношении которых предусматривается установление охранных или санитарно-защитных зон	6.3.1
Фарфоро-фаянсовая промышленность	Размещение объектов капитального строительства, предназначенных для производства продукции фарфоро-фаянсовой промышленности	6.3.2
Электронная промышленность	Размещение объектов капитального строительства, предназначенных для производства продукции электронной промышленности	6.3.3
Ювелирная промышленность	Размещение объектов капитального строительства, предназначенных для производства продукции ювелирной промышленности	6.3.4
Пищевая промышленность	Размещение объектов пищевой промышленности, по переработке сельскохозяйственной продукции способом, приводящим к их переработке в иную продукцию (консервирование, копчение, хлебопечение), в том числе для производства	6.4

Наименование вида разрешенного использования земельного участка <sup>1</sup>	Описание вида разрешенного использования земельного участка <sup>2</sup>	Код (числовое обозначение) вида разрешенного использования земельного участка <sup>3</sup>
	напитков, алкогольных напитков и табачных изделий	
Нефтехимическая промышленность	Размещение объектов капитального строительства, предназначенных для переработки углеводородного сырья, изготовления удобрений, полимеров, химической продукции бытового назначения и подобной продукции, а также другие подобные промышленные предприятия	6.5
Строительная промышленность	Размещение объектов капитального строительства, предназначенных для производства: строительных материалов (кирпичей, пиломатериалов, цемента, крепежных материалов), бытового и строительного газового и сантехнического оборудования, лифтов и подъемников, столярной продукции, сборных домов или их частей и тому подобной продукции	6.6
Энергетика	Размещение объектов гидроэнергетики, тепловых станций и других электростанций, размещение обслуживающих и вспомогательных для электростанций сооружений (золоотвалов, гидротехнических сооружений); размещение объектов электросетевого хозяйства, за исключением объектов энергетики, размещение которых предусмотрено содержанием вида разрешенного использования с кодом 3.1	6.7
Атомная энергетика	Размещение объектов использования атомной энергии, в том числе атомных станций, ядерных установок (за исключением создаваемых в научных целях), пунктов хранения ядерных материалов и радиоактивных веществ размещение обслуживающих и вспомогательных для электростанций сооружений; размещение объектов электросетевого хозяйства, обслуживающих атомные электростанции	6.7.1
Связь	Размещение объектов связи, радиовещания, телевидения, включая воздушные радиорелейные, надземные и подземные кабельные линии связи, линии радиофикации, антенные поля, усилительные пункты на	6.8

Наименование вида разрешенного использования земельного участка <sup>1</sup>	Описание вида разрешенного использования земельного участка <sup>2</sup>	Код (числовое обозначение) вида разрешенного использования земельного участка <sup>3</sup>
	кабельных линиях связи, инфраструктуру спутниковой связи и телерадиовещания, за исключением объектов связи, размещение которых предусмотрено содержанием видов разрешенного использования с кодами 3.1.1, 3.2.3	
Склад	Размещение сооружений, имеющих назначение по временному хранению, распределению и перевалке грузов (за исключением хранения стратегических запасов), не являющихся частями производственных комплексов, на которых был создан груз: промышленные базы, склады, погрузочные терминалы и доки, нефтехранилища и нефтеналивные станции, газовые хранилища и обслуживающие их газоконденсатные и газоперекачивающие станции, элеваторы и продовольственные склады, за исключением железнодорожных перевалочных складов	6.9
Складские площадки	Временное хранение, распределение и перевалка грузов (за исключением хранения стратегических запасов) на открытом воздухе	6.9.1
Обеспечение космической деятельности	Размещение космодромов, стартовых комплексов и пусковых установок, командно-измерительных комплексов, центров и пунктов управления полетами космических объектов, пунктов приема, хранения и переработки информации, баз хранения космической техники, полигонов приземления космических объектов, объектов экспериментальной базы для отработки космической техники, центров и оборудования для подготовки космонавтов, других сооружений, используемых при осуществлении космической деятельности	6.10
Целлюлозно-бумажная промышленность	Размещение объектов капитального строительства, предназначенных для целлюлозно-бумажного производства, производства целлюлозы, древесной массы, бумаги, картона и изделий из них, издательской и полиграфической деятельности, тиражирования записанных носителей информации	6.11
Научно-производственная деятельность	Размещение технологических, промышленных, агропромышленных парков,	6.12

Наименование вида разрешенного использования земельного участка <sup>1</sup>	Описание вида разрешенного использования земельного участка <sup>2</sup>	Код (числовое обозначение) вида разрешенного использования земельного участка <sup>3</sup>
	бизнес-инкубаторов	
Транспорт	Размещение различного рода путей сообщения и сооружений, используемых для перевозки людей или грузов либо передачи веществ. Содержание данного вида разрешенного использования включает в себя содержание видов разрешенного использования с кодами 7.1 - 7.5	7.0
Железнодорожный транспорт	Размещение объектов капитального строительства железнодорожного транспорта. Содержание данного вида разрешенного использования включает в себя содержание видов разрешенного использования с кодами 7.1.1 - 7.1.2	7.1
Железнодорожные пути	Размещение железнодорожных путей	7.1.1
Обслуживание железнодорожных перевозок	Размещение зданий и сооружений, в том числе железнодорожных вокзалов и станций, а также устройств и объектов, необходимых для эксплуатации, содержания, строительства, реконструкции, ремонта наземных и подземных зданий, сооружений, устройств и других объектов железнодорожного транспорта; размещение погрузочно-разгрузочных площадок, прирельсовых складов (за исключением складов горюче-смазочных материалов и автозаправочных станций любых типов, а также складов, предназначенных для хранения опасных веществ и материалов, не предназначенных непосредственно для обеспечения железнодорожных перевозок) и иных объектов при условии соблюдения требований безопасности движения, установленных федеральными законами	7.1.2
Автомобильный транспорт	Размещение зданий и сооружений автомобильного транспорта. Содержание данного вида разрешенного использования включает в себя содержание видов разрешенного использования с кодами 7.2.1 - 7.2.3	7.2
Размещение автомобильных дорог	Размещение автомобильных дорог за пределами населенных пунктов и технически связанных с ними сооружений, придорожных стоянок (парковок) транспортных средств в границах городских улиц и дорог, за	7.2.1

Наименование вида разрешенного использования земельного участка <sup>1</sup>	Описание вида разрешенного использования земельного участка <sup>2</sup>	Код (числовое обозначение) вида разрешенного использования земельного участка <sup>3</sup>
	исключением предусмотренных видами разрешенного использования с кодами 2.7.1, 4.9, 7.2.3, а также некапитальных сооружений, предназначенных для охраны транспортных средств; размещение объектов, предназначенных для размещения постов органов внутренних дел, ответственных за безопасность дорожного движения	
Обслуживание перевозок пассажиров	Размещение зданий и сооружений, предназначенных для обслуживания пассажиров, за исключением объектов капитального строительства, размещение которых предусмотрено содержанием вида разрешенного использования с кодом 7.6	7.2.2
Стоянки транспорта общего пользования	Размещение стоянок транспортных средств, осуществляющих перевозки людей по установленному маршруту	7.2.3
Водный транспорт	Размещение искусственно созданных для судоходства внутренних водных путей, размещение объектов капитального строительства внутренних водных путей, размещение объектов капитального строительства морских портов, размещение объектов капитального строительства, в том числе морских и речных портов, причалов, пристаней, гидротехнических сооружений, навигационного оборудования и других объектов, необходимых для обеспечения судоходства и водных перевозок, заправки водного транспорта	7.3
Воздушный транспорт	Размещение аэродромов, вертолетных площадок (вертодромов), обустройство мест для приводнения и причаливания гидросамолетов, размещение радиотехнического обеспечения полетов и прочих объектов, необходимых для взлета и приземления (приводнения) воздушных судов, размещение аэропортов (аэровокзалов) и иных объектов, необходимых для посадки и высадки пассажиров и их сопровождающего обслуживания и обеспечения их безопасности, а также размещение объектов, необходимых для погрузки, разгрузки и хранения грузов, перемещаемых воздушным путем; размещение объектов, предназначенных для	7.4

Наименование вида разрешенного использования земельного участка <sup>1</sup>	Описание вида разрешенного использования земельного участка <sup>2</sup>	Код (числовое обозначение) вида разрешенного использования земельного участка <sup>3</sup>
	технического обслуживания и ремонта воздушных судов	
Трубопроводный транспорт	Размещение нефтепроводов, водопроводов, газопроводов и иных трубопроводов, а также иных зданий и сооружений, необходимых для эксплуатации названных трубопроводов	7.5
Внеуличный транспорт	Размещение сооружений, необходимых для эксплуатации метрополитена, в том числе наземных путей метрополитена, посадочных станций, межстанционных переходов для пассажиров, электродепо, вентиляционных шахт; размещение наземных сооружений иных видов внеуличного транспорта (монорельсового транспорта, подвесных канатных дорог, фуникулеров)	7.6
Обеспечение обороны и безопасности	Размещение объектов капитального строительства, необходимых для подготовки и поддержания в боевой готовности Вооруженных Сил Российской Федерации, других войск, воинских формирований и органов управлений ими (размещение военных организаций, внутренних войск, учреждений и других объектов, дислокация войск и сил флота), проведение воинских учений и других мероприятий, направленных на обеспечение боевой готовности воинских частей; размещение зданий военных училищ, военных институтов, военных университетов, военных академий; размещение объектов, обеспечивающих осуществление таможенной деятельности	8.0
Обеспечение вооруженных сил	Размещение объектов капитального строительства, предназначенных для разработки, испытания, производства ремонта или уничтожения вооружения, техники военного назначения и боеприпасов; обустройство земельных участков в качестве испытательных полигонов, мест уничтожения вооружения и захоронения отходов, возникающих в связи с использованием, производством, ремонтом или уничтожением вооружений или боеприпасов; размещение объектов капитального строительства, необходимых для создания и хранения запасов	8.1

Наименование вида разрешенного использования земельного участка <sup>1</sup>	Описание вида разрешенного использования земельного участка <sup>2</sup>	Код (числовое обозначение) вида разрешенного использования земельного участка <sup>3</sup>
	материальных ценностей в государственном и мобилизационном резервах (хранилища, склады и другие объекты); размещение объектов, для обеспечения безопасности которых были созданы закрытые административно-территориальные образования	
Охрана Государственной границы Российской Федерации	Размещение инженерных сооружений и заграждений, пограничных знаков, коммуникаций и других объектов, необходимых для обеспечения защиты и охраны Государственной границы Российской Федерации, устройство пограничных просек и контрольных полос, размещение зданий для размещения пограничных воинских частей и органов управления ими, а также для размещения пунктов пропуска через Государственную границу Российской Федерации	8.2
Обеспечение внутреннего правопорядка	Размещение объектов капитального строительства, необходимых для подготовки и поддержания в готовности органов внутренних дел, Росгвардии и спасательных служб, в которых существует военизированная служба; размещение объектов гражданской обороны, за исключением объектов гражданской обороны, являющихся частями производственных зданий	8.3
Обеспечение деятельности по исполнению наказаний	Размещение объектов капитального строительства для создания мест лишения свободы (следственные изоляторы, тюрьмы, поселения)	8.4
Деятельность по особой охране и изучению природы	Сохранение и изучение растительного и животного мира путем создания особо охраняемых природных территорий, в границах которых хозяйственная деятельность, кроме деятельности, связанной с охраной и изучением природы, не допускается (государственные природные заповедники, национальные и природные парки, памятники природы, дендрологические парки, ботанические сады, оранжереи)	9.0
Охрана природных территорий	Сохранение отдельных естественных качеств окружающей природной среды путем ограничения хозяйственной деятельности в	9.1

Наименование вида разрешенного использования земельного участка <sup>1</sup>	Описание вида разрешенного использования земельного участка <sup>2</sup>	Код (числовое обозначение) вида разрешенного использования земельного участка <sup>3</sup>
	данной зоне, в частности: создание и уход за запретными полосами, создание и уход за защитными лесами, в том числе городскими лесами, лесами в лесопарках, и иная хозяйственная деятельность, разрешенная в защитных лесах, соблюдение режима использования природных ресурсов в заказниках, сохранение свойств земель, являющихся особо ценными	
Сохранение и репродукция редких и (или) находящихся под угрозой исчезновения видов животных	Осуществление хозяйственной деятельности, связанной с сохранением и репродукцией редких и (или) находящихся под угрозой исчезновения видов животных; размещение зданий, сооружений, используемых для содержания и (или) репродукции редких и (или) находящихся под угрозой исчезновения видов животных	9.1.1
Курортная деятельность	Использование, в том числе с их извлечением, для лечения и оздоровления человека природных лечебных ресурсов (месторождения минеральных вод, лечебные грязи, рапой лиманов и озер, особый климат и иные природные факторы и условия, которые используются или могут использоваться для профилактики и лечения заболеваний человека), а также охрана лечебных ресурсов от истощения и уничтожения в границах первой зоны округа горно-санитарной или санитарной охраны лечебно-оздоровительных местностей и курорта	9.2
Санаторная деятельность	Размещение санаториев, профилакториев, бальнеологических лечебниц, грязелечебниц, обеспечивающих оказание услуги по лечению и оздоровлению населения; обустройство лечебно-оздоровительных местностей (пляжи, бюветы, места добычи целебной грязи); размещение лечебно-оздоровительных лагерей	9.2.1
Историко-культурная деятельность	Сохранение и изучение объектов культурного наследия народов Российской Федерации (памятников истории и культуры), в том числе: объектов археологического наследия, достопримечательных мест, мест бытования исторических промыслов, производств и ремесел, исторических поселений, недействующих военных и гражданских	9.3

Наименование вида разрешенного использования земельного участка <sup>1</sup>	Описание вида разрешенного использования земельного участка <sup>2</sup>	Код (числовое обозначение) вида разрешенного использования земельного участка <sup>3</sup>
	захоронений, объектов культурного наследия, хозяйственная деятельность, являющаяся историческим промыслом или ремеслом, а также хозяйственная деятельность, обеспечивающая познавательный туризм	
Использование лесов	Деятельность по заготовке, первичной обработке и вывозу древесины и недревесных лесных ресурсов, охрана и восстановление лесов и иные цели. Содержание данного вида разрешенного использования включает в себя содержание видов разрешенного использования с кодами 10.1 - 10.4	10.0
Заготовка древесины	Рубка лесных насаждений, выросших в природных условиях, в том числе гражданами для собственных нужд, частичная переработка, хранение и вывоз древесины, создание лесных дорог, размещение сооружений, необходимых для обработки и хранения древесины (лесных складов, лесопилен), охрана и восстановление лесов	10.1
Лесные плантации	Выращивание и рубка лесных насаждений, выращенных трудом человека, частичная переработка, хранение и вывоз древесины, создание дорог, размещение сооружений, необходимых для обработки и хранения древесины (лесных складов, лесопилен), охрана лесов	10.2
Заготовка лесных ресурсов	Заготовка живицы, сбор недревесных лесных ресурсов, в том числе гражданами для собственных нужд, заготовка пищевых лесных ресурсов и дикорастущих растений, хранение, неглубокая переработка и вывоз добытых лесных ресурсов, размещение временных сооружений, необходимых для хранения и неглубокой переработки лесных ресурсов (сушилки, грибоварни, склады), охрана лесов	10.3
Резервные леса	Деятельность, связанная с охраной лесов	10.4
Водные объекты	Ледники, снежники, ручьи, реки, озера, болота, территориальные моря и другие поверхностные водные объекты	11.0
Общее пользование водными объектами	Использование земельных участков, примыкающих к водным объектам способами, необходимыми для осуществления общего водопользования (водопользования, осуществляемого гражданами для личных	11.1

Наименование вида разрешенного использования земельного участка <sup>1</sup>	Описание вида разрешенного использования земельного участка <sup>2</sup>	Код (числовое обозначение) вида разрешенного использования земельного участка <sup>3</sup>
	нужд, а также забор (изъятие) водных ресурсов для целей питьевого и хозяйственно-бытового водоснабжения, купание, использование маломерных судов, водных мотоциклов и других технических средств, предназначенных для отдыха на водных объектах, водопой, если соответствующие запреты не установлены законодательством)	
Специальное пользование водными объектами	Использование земельных участков, примыкающих к водным объектам способами, необходимыми для специального водопользования (забор водных ресурсов из поверхностных водных объектов, сброс сточных вод и (или) дренажных вод, проведение дноуглубительных, взрывных, буровых и других работ, связанных с изменением дна и берегов водных объектов)	11.2
Гидротехнические сооружения	Размещение гидротехнических сооружений, необходимых для эксплуатации водохранилищ (плотин, водосбросов, водозаборных, водовыпускных и других гидротехнических сооружений, судопропускных сооружений, рыбозащитных и рыбопропускных сооружений, берегозащитных сооружений)	11.3
Земельные участки (территории) общего пользования	Земельные участки общего пользования. Содержание данного вида разрешенного использования включает в себя содержание видов разрешенного использования с кодами 12.0.1 - 12.0.2	12.0
Улично-дорожная сеть	Размещение объектов улично-дорожной сети: автомобильных дорог, трамвайных путей и пешеходных тротуаров в границах населенных пунктов, пешеходных переходов, бульваров, площадей, проездов, велодорожек и объектов велотранспортной и инженерной инфраструктуры; размещение придорожных стоянок (парковок) транспортных средств в границах городских улиц и дорог, за исключением предусмотренных видами разрешенного использования с кодами 2.7.1, 4.9, 7.2.3, а также некапитальных сооружений, предназначенных для охраны транспортных средств	12.0.1
Благоустройство территории	Размещение декоративных, технических, планировочных, конструктивных устройств,	12.0.2

Наименование вида разрешенного использования земельного участка <sup>1</sup>	Описание вида разрешенного использования земельного участка <sup>2</sup>	Код (числовое обозначение) вида разрешенного использования земельного участка <sup>3</sup>
	элементов озеленения, различных видов оборудования и оформления, малых архитектурных форм, некапитальных нестационарных строений и сооружений, информационных щитов и указателей, применяемых как составные части благоустройства территории, общественных туалетов	
Ритуальная деятельность	Размещение кладбищ, крематориев и мест захоронения; размещение соответствующих культовых сооружений; осуществление деятельности по производству продукции ритуально-обрядового назначения	12.1
Специальная деятельность	Размещение, хранение, захоронение, утилизация, накопление, обработка, обезвреживание отходов производства и потребления, медицинских отходов, биологических отходов, радиоактивных отходов, веществ, разрушающих озоновый слой, а также размещение объектов размещения отходов, захоронения, хранения, обезвреживания таких отходов (скотомогильников, мусоросжигательных и мусороперерабатывающих заводов, полигонов по захоронению и сортировке бытового мусора и отходов, мест сбора вещей для их вторичной переработки)	12.2
Запас	Отсутствие хозяйственной деятельности	12.3
Земельные участки общего назначения	Земельные участки, являющиеся имуществом общего пользования и предназначенные для общего использования правообладателями земельных участков, расположенных в границах территории ведения гражданами садоводства или огородничества для собственных нужд, и (или) для размещения объектов капитального строительства, относящихся к имуществу общего пользования	13.0
Ведение огородничества	Осуществление отдыха и (или) выращивания гражданами для собственных нужд сельскохозяйственных культур; размещение хозяйственных построек, не являющихся объектами недвижимости, предназначенных для хранения инвентаря и урожая сельскохозяйственных культур	13.1

Наименование вида разрешенного использования земельного участка <sup>1</sup>	Описание вида разрешенного использования земельного участка <sup>2</sup>	Код (числовое обозначение) вида разрешенного использования земельного участка <sup>3</sup>
Ведение садоводства	Осуществление отдыха и (или) выращивания гражданами для собственных нужд сельскохозяйственных культур; размещение для собственных нужд садового дома, жилого дома, указанного в описании вида разрешенного использования с кодом 2.1, хозяйственных построек и гаражей для собственных нужд	13.2
Земельные участки, входящие в состав общего имущества собственников индивидуальных жилых домов в малоэтажном жилом комплексе	Земельные участки, относящиеся к общему имуществу собственников индивидуальных жилых домов в малоэтажном жилом комплексе и предназначенные для удовлетворения потребностей собственников индивидуальных жилых домов в малоэтажном жилом комплексе и (или) для размещения объектов капитального строительства, иного имущества, относящегося к общему имуществу собственников индивидуальных жилых домов в малоэтажном жилом комплексе	14.0

**Статья 28. Градостроительный регламент зоны застройки индивидуальными жилыми домами и домами блокированной застройки (Ж1)**

Виды разрешенного использования земельных участков и объектов капитального строительства, предельные (минимальные и (или) максимальные) размеры земельных участков и предельные параметры разрешенного строительства, реконструкции объектов капитального строительства зоны застройки индивидуальными жилыми домами и домами блокированной застройки (Ж1) представлены в таблице 2.

Виды разрешенного использования земельных участков и объектов капитального строительства, предельные (минимальные и (или) максимальные) размеры земельных участков и предельные параметры разрешенного строительства, реконструкции объектов капитального строительства зоны застройки индивидуальными жилыми домами и домами блокированной застройки (Ж1)

Таблица 2

№ п/п	Основные виды разрешенного использования земельного участка	Описание вида разрешенного использования земельного участка	Код (числовое обозначение) вида разрешенного использования земельного участка	Значение предельных размеров земельных участков и предельных параметров разрешенного строительства, реконструкции объектов капитального строительства			
				Предельные (минимальные и (или) максимальные) размеры земельных участков, кв. м	Предельное количество этажей или предельная высота зданий, строений, сооружений	Минимальные отступы от границ земельных участков в целях определения мест допустимого размещения зданий, строений, сооружений, за пределами которых запрещено строительство зданий, строений, сооружений, м	Максимальный процент застройки в границах земельного участка, определяемый как отношение суммарной площади земельного участка, которая может быть застроена, ко всей площади земельного участка, %
I.	Основные виды разрешенного использования						
1.	Для индивидуального жилищного строительства	Размещение жилого дома (отдельно стоящего здания количеством надземных	2.1	Минимальная площадь – 300 Максимальная площадь – 1200	Максимальное количество этажей – 3	5 м для строений, размещенных вдоль красных	60

		этажей не более чем три, высотой не более двадцати метров, которое состоит из комнат и помещений вспомогательного использования, предназначенных для удовлетворения гражданами бытовых и иных нужд, связанных с их проживанием в таком здании, не предназначенного для раздела на самостоятельные объекты недвижимости); выращивание сельскохозяйственных культур; размещение гаражей для собственных нужд и хозяйственных построек			Максимальная высота строений – 12 м	линий, улиц, проездов и дорог, и 3 м по другим сторонам земельного участка	
2.	Для ведения личного подсобного хозяйства (приусадебный земельный участок)	Размещение жилого дома, указанного в описании вида разрешенного использования с кодом 2.1; производство сельскохозяйственной продукции; размещение гаража и иных вспомогательных	2.2	Минимальная площадь – 300 Максимальная площадь – 1200	Максимальное количество этажей – 3 Максимальная высота строений – 12 м	5 м для строений, размещенных вдоль красных линий, улиц, проездов и дорог, и 3 м по другим сторонам земельного	60

		сооружений; содержание сельскохозяйственных животных				участка	
3.	Блокированная жилая застройка	Размещение жилого дома, блокированного с другим жилым домом (другими жилыми домами) в одном ряду общей боковой стеной (общими боковыми стенами) без проемов и имеющего отдельный выход на земельный участок; разведение декоративных и плодовых деревьев, овощных и ягодных культур; размещение гаражей для собственных нужд и иных вспомогательных сооружений; обустройство спортивных и детских площадок, площадок для отдыха	2.3	Минимальная площадь – 200 Максимальная площадь – 10000	Максимальное количество этажей – 3 Максимальная высота строений – 12 м	5 м для строений, размещенных вдоль красных линий, улиц, проездов и дорог, 3 м по другим сторонам земельного участка, отступ со стороны общей стены с соседним жилым домом – 0 м	75
4.	Малоэтажная многоквартирная жилая застройка	Размещение малоэтажных многоквартирных домов (многоквартирные дома высотой до 4 этажей, включая мансардный);	2.1.1	Минимальная площадь – 1000 Максимальная площадь – 10000	Максимальное количество этажей – 4 Максимальная высота строений – 16 м	5 м для строений, размещенных вдоль красных линий, улиц, проездов и дорог, и 3 м по	60

		обустройство спортивных и детских площадок, площадок для отдыха; размещение объектов обслуживания жилой застройки во встроенных, пристроенных и встроенно-пристроенных помещениях малоэтажного многоквартирного дома, если общая площадь таких помещений в малоэтажном многоквартирном доме не составляет более 15% общей площади помещений дома				другим сторонам земельного участка	
5.	Хранение автотранспорта	Размещение отдельно стоящих и пристроенных гаражей, в том числе подземных, предназначенных для хранения автотранспорта, в том числе с разделением на машино-места, за исключением гаражей, размещение которых предусмотрено содержанием видов	2.7.1	Минимальная площадь – 15 Максимальная площадь – 500	Максимальная высота строений – 6 м	Минимальный отступ зданий, строений, сооружений от границ земельного участка – 1 м	80

		разрешенного использования с кодами 2.7.2, 4.9					
6.	Размещение гаражей для собственных нужд	Размещение для собственных нужд отдельно стоящих гаражей и (или) гаражей, блокированных общими стенами с другими гаражами в одном ряду, имеющих общие с ними крышу, фундамент и коммуникации	2.7.2	Минимальная площадь – 15 Максимальная площадь – 500	Максимальная высота строений – 6 м	Минимальный отступ зданий, строений, сооружений от границ земельного участка – 1 м	80
7.	Предоставление коммунальных услуг	Размещение зданий и сооружений, обеспечивающих поставку воды, тепла, электричества, газа, отвод канализационных стоков, очистку и уборку объектов недвижимости (котельных, водозаборов, очистных сооружений, насосных станций, водопроводов, линий электропередач, трансформаторных подстанций, газопроводов, линий связи, телефонных станций, канализаций, стоянок, гаражей и мастерских для	3.1.1	Минимальная площадь – 25 Максимальная площадь – 5000	Не подлежит установлению	Не подлежит установлению	Не подлежит установлению

		обслуживания уборочной и аварийной техники, сооружений, необходимых для сбора и плавки снега)					
8.	Оказание услуг связи	Размещение зданий, предназначенных для размещения пунктов оказания услуг почтовой, телеграфной, междугородней и международной телефонной связи	3.2.3	Минимальная площадь – 500 Максимальная площадь – 10000	Максимальное количество этажей – 3 Максимальная высота строений – 12 м	5 м для строений, размещенных вдоль красных линий, улиц, проездов и дорог, и 3 м по другим сторонам земельного участка	70
9.	Дошкольное, начальное и среднее общее образование	Размещение объектов капитального строительства, предназначенных для просвещения, дошкольного, начального и среднего общего образования (детские ясли, детские сады, школы, лицеи, гимназии, художественные, музыкальные школы, образовательные кружки и иные организации, осуществляющие	3.5	Минимальная площадь – 400 Максимальная площадь – 10000	Максимальное количество этажей - 3 Максимальная высота строений – 12 м	5 м для строений, размещенных вдоль красных линий, улиц, проездов и дорог, и 3 м по другим сторонам земельного участка	80

		деятельность по воспитанию, образованию и просвещению), в том числе зданий, спортивных сооружений, предназначенных для занятия обучающихся физической культурой и спортом					
13.	Парки культуры и отдыха	Размещение парков культуры и отдыха	3.6.2	Минимальная площадь – 400 Максимальная площадь – 50000	Максимальное количество этажей – 3 Максимальная высота строений – 12м	5 м для строений, размещенных вдоль красных линий, улиц, проездов и дорог, и 3 м по другим сторонам земельного участка	60
14.	Площадки для занятий спортом	Размещение площадок для занятия спортом и физкультурой на открытом воздухе (физкультурные площадки, беговые дорожки, поля для спортивной игры)	5.1.3	Минимальная площадь – 200 Максимальная площадь – 5000	Не подлежит установлению	5 м для строений, размещенных вдоль красных линий, улиц, проездов и дорог, и 3 м по другим сторонам земельного участка	Не подлежит установлению

15.	Обеспечение внутреннего правопорядка	Размещение объектов капитального строительства, необходимых для подготовки и поддержания в готовности органов внутренних дел, Росгвардии и спасательных служб, в которых существует военизированная служба; размещение объектов гражданской обороны, за исключением объектов гражданской обороны, являющихся частями производственных зданий	8.3	Не подлежит установлению	Не подлежит установлению	Не подлежит установлению	Не подлежит установлению
16.	Историко-культурная деятельность	Сохранение и изучение объектов культурного наследия народов Российской Федерации (памятников истории и культуры), в том числе: объектов археологического наследия, достопримечательных мест, мест бытования исторических промыслов, производств и ремесел,	9.3	Не подлежит установлению	Не подлежит установлению	Не подлежит установлению	Не подлежит установлению

		исторических поселений, недействующих военных и гражданских захоронений, объектов культурного наследия, хозяйственная деятельность, являющаяся историческим промыслом или ремеслом, а также хозяйственная деятельность, обеспечивающая познавательный туризм					
17.	Ведение огородничества	Осуществление деятельности, связанной с выращиванием ягодных, овощных, бахчевых или иных сельскохозяйственных культур и картофеля; размещение некапитального жилого строения и хозяйственных строений и сооружений, предназначенных для хранения сельскохозяйственных орудий труда и выращенной	13.1	Минимальная площадь – 400 Максимальная площадь – 3000	Максимальное количество этажей – 2 Максимальная высота строений – 10 м.	5 м для строений, размещенных вдоль красных линий, улиц, проездов и дорог, и 3 м по другим сторонам земельного участка	40

		сельскохозяйственной продукции					
18.	Ведение садоводства	Осуществление отдыха и (или) выращивания гражданами для собственных нужд сельскохозяйственных культур; размещение для собственных нужд садового дома, жилого дома, указанного в описании вида разрешенного использования с кодом 2.1, хозяйственных построек и гаражей для собственных нужд	13.2	Минимальная площадь – 600 Максимальная площадь – 3000	Максимальное количество этажей – 2 Максимальная высота строений – 10м.	5 м для строений, размещенных вдоль красных линий, улиц, проездов и дорог, и 3 м по другим сторонам земельного участка	40
19.	Улично-дорожная сеть	Размещение объектов улично-дорожной сети: автомобильных дорог, трамвайных путей и пешеходных тротуаров в границах населенных пунктов, пешеходных переходов, бульваров, площадей, проездов, велодорожек и объектов вело транспортной и инженерной инфраструктуры; размещение придорожных стоянок (парковок)	12.0.1	Не подлежит установлению	Не подлежит установлению	Не подлежит установлению	Не подлежит установлению

		транспортных средств в границах городских улиц и дорог, за исключением предусмотренных видами разрешенного использования с кодами 2.7.1, 4.9, 7.2.3, а также некапитальных сооружений, предназначенных для охраны транспортных средств					
20.	Благоустройство территории	Размещение декоративных, технических, планировочных, конструктивных устройств, элементов озеленения, различных видов оборудования и оформления, малых архитектурных форм, некапитальных нестационарных строений и сооружений, информационных щитов и указателей, применяемых как составные части благоустройства территории, общественных	12.0.1	Не подлежит установлению	Максимальная высота строений – 15 м.	Не подлежит установлению	Не подлежит установлению

		туалетов					
II.	Условно разрешенные виды использования						
1.	Дома социального обслуживания	Размещение зданий, предназначенных для размещения домов престарелых, домов ребенка, детских домов, пунктов ночлега для бездомных граждан; размещение объектов капитального строительства для временного размещения вынужденных переселенцев, лиц, признанных беженцами	3.2.1	Минимальная площадь – 500 Максимальная площадь – 10000	Максимальное количество этажей - 3 Максимальная высота строений – 12 м	5 м для строений, размещенных вдоль красных линий, улиц, проездов и дорог, и 3 м по другим сторонам земельного участка	70
2.	Оказание социальной помощи населению	Размещение зданий, предназначенных для служб психологической и бесплатной юридической помощи, социальных, пенсионных и иных служб (службы занятости населения, пункты питания малоимущих граждан), в которых осуществляется прием граждан по вопросам оказания социальной помощи и назначения социальных или пенсионных выплат, а также для размещения	3.2.2	Минимальная площадь – 500 Максимальная площадь – 10000	Максимальное количество этажей - 3 Максимальная высота строений – 12 м	5 м для строений, размещенных вдоль красных линий, улиц, проездов и дорог, и 3 м по другим сторонам земельного участка	70

		общественных некоммерческих организаций: некоммерческих фондов, благотворительных организаций, клубов по интересам					
3.	Бытовое обслуживание	Размещение объектов капитального строительства, предназначенных для оказания населению или организациям бытовых услуг (мастерские мелкого ремонта, ателье, бани, парикмахерские, прачечные, химчистки, похоронные бюро)	3.3	Минимальная площадь – 500 Максимальная площадь – 10000	Максимальное количество этажей – 3 Максимальная высота строений – 12 м	5 м для строений, размещенных вдоль красных линий, улиц, проездов и дорог, и 3 м по другим сторонам земельного участка	80
4.	Амбулаторно-поликлиническое обслуживание	Размещение объектов капитального строительства, предназначенных для оказания гражданам амбулаторно-поликлинической медицинской помощи (поликлиники, фельдшерские пункты, пункты здравоохранения, центры матери и ребенка,	3.4.1	Минимальная площадь – 500 Максимальная площадь – 5000	Максимальное количество этажей – 3 Максимальная высота строений – 12 м	5 м для строений, размещенных вдоль красных линий, улиц, проездов и дорог, и 3 м по другим сторонам земельного участка	70

		диагностические центры, молочные кухни, станции донорства крови, клинические лаборатории)					
5.	Стационарное медицинское обслуживание	Размещение объектов капитального строительства, предназначенных для оказания гражданам медицинской помощи в стационарах (больницы, родильные дома, диспансеры, научно-медицинские учреждения и прочие объекты, обеспечивающие оказание услуги по лечению в стационаре); размещение станций скорой помощи; размещение площадок санитарной авиации	3.4.2	Минимальная площадь – 500 Максимальная площадь – 5000	Максимальное количество этажей – 3 Максимальная высота строений – 12 м	5 м для строений, размещенных вдоль красных линий, улиц, проездов и дорог, и 3 м по другим сторонам земельного участка	70
6.	Объекты культурно-досуговой деятельности	Размещение зданий, предназначенных для размещения музеев, выставочных залов, художественных галерей, домов культуры, библиотек, кинотеатров и кинозалов, театров,	3.6.1	Минимальная площадь – 400 Максимальная площадь – 5000	Максимальное количество этажей – 3 Максимальная высота строений – 12 м	5 м для строений, размещенных вдоль красных линий, улиц, проездов и дорог, и 3 м по другим сторонам	70

		филармоний, концертных залов, планетариев				земельного участка	
7.	Осуществление религиозных обрядов	Размещение зданий и сооружений, предназначенных для совершения религиозных обрядов и церемоний (в том числе церкви, соборы, храмы, часовни, мечети, молельные дома, синагоги)	3.7.1	Минимальная площадь – 400 Максимальная площадь – 50000	Не подлежит установлению	5 м для строений, размещенных вдоль красных линий, улиц, проездов и дорог, и 3 м по другим сторонам земельного участка	70
8.	Религиозное управление и образование	Размещение зданий, предназначенных для постоянного местонахождения духовных лиц, паломников и послушников в связи с осуществлением ими религиозной службы, а также для осуществления благотворительной и религиозной образовательной деятельности	3.7.2	Минимальная площадь – 400 Максимальная площадь – 50000	Не подлежит установлению	5 м для строений, размещенных вдоль красных линий, улиц, проездов и дорог, и 3 м по другим сторонам земельного участка	70

		(монастыри, скиты, дома священнослужителей, воскресные и религиозные школы, семинарии, духовные училища)					
9.	Государственное управление	Размещение зданий, предназначенных для размещения государственных органов, государственного пенсионного фонда, органов местного самоуправления, судов, а также организаций, непосредственно обеспечивающих их деятельность или оказывающих государственные и (или) муниципальные услуги	3.8.1	Минимальная площадь – 400 Максимальная площадь – 5000	Максимальное количество этажей – 3 Максимальная высота строений – 12 м	5 м для строений, размещенных вдоль красных линий, улиц, проездов и дорог, и 3 м по другим сторонам земельного участка	70
10.	Представительская деятельность	Размещение зданий, предназначенных для дипломатических представительств иностранных государств и субъектов Российской Федерации, консульских учреждений в Российской Федерации	3.8.2	Минимальная площадь – 400 Максимальная площадь – 5000	Максимальное количество этажей – 3 Максимальная высота строений – 12 м	5 м для строений, размещенных вдоль красных линий, улиц, проездов и дорог, и 3 м по другим сторонам земельного участка	70

11.	Амбулаторное ветеринарное обслуживание	Размещение объектов капитального строительства, предназначенных для оказания ветеринарных услуг без содержания животных	3.10.1	Минимальная площадь – 400 Максимальная площадь – 5000	Максимальное количество этажей – 3 Максимальная высота строений – 12 м	5 м для строений, размещенных вдоль красных линий, улиц, проездов и дорог, и 3 м по другим сторонам земельного участка	70
12.	Приюты для животных	Размещение объектов капитального строительства, предназначенных для оказания ветеринарных услуг в стационаре; размещение объектов капитального строительства, предназначенных для содержания, разведения животных, не являющихся сельскохозяйственными, под надзором человека, оказания услуг по содержанию и лечению бездомных животных; размещение объектов капитального строительства, предназначенных для организации гостиниц	3.10.2	Минимальная площадь – 400 Максимальная площадь – 5000	Максимальное количество этажей – 3 Максимальная высота строений – 12 м	5 м для строений, размещенных вдоль красных линий, улиц, проездов и дорог, и 3 м по другим сторонам земельного участка	70

		для животных					
13.	Деловое управление	Размещение объектов капитального строительства с целью: размещения объектов управленческой деятельности, не связанной с государственным или муниципальным управлением и оказанием услуг, а также с целью обеспечения совершения сделок, не требующих передачи товара в момент их совершения между организациями, в том числе биржевая деятельность (за исключением банковской и страховой деятельности)	4.1	Минимальная площадь – 400 Максимальная площадь – 5000	Максимальное количество этажей – 3 Максимальная высота строений – 12м	5 м для строений, размещенных вдоль красных линий, улиц, проездов и дорог, и 3 м по другим сторонам земельного участка	70
14.	Магазины	Размещение объектов капитального строительства, предназначенных для продажи товаров, торговая площадь которых составляет до 5000 кв.м	4.4	Минимальная площадь – 400 Максимальная площадь – 5000	Максимальное количество этажей - 3 Максимальная высота строений – 12 м	5 м для строений, размещенных вдоль красных линий, улиц, проездов и дорог, и 3 м по другим сторонам земельного участка	70

15.	Общественное питание	Размещение объектов капитального строительства в целях устройства мест общественного питания (рестораны, кафе, столовые, закусочные, бары)	4.6	Минимальная площадь – 400 Максимальная площадь – 5000	Максимальное количество этажей - 3 Максимальная высота строений – 12 м	5 м для строений, размещенных вдоль красных линий, улиц, проездов и дорог, и 3 м по другим сторонам земельного участка	70
16.	Гостиничное обслуживание	Размещение гостиниц	4.7	Минимальная площадь – 400 Максимальная площадь – 5000	Максимальное количество этажей - 3 Максимальная высота строений – 12 м	5 м для строений, размещенных вдоль красных линий, улиц, проездов и дорог, и 3 м по другим сторонам земельного участка	70
17.	Обеспечение занятий спортом в помещениях	Размещение спортивных клубов, спортивных залов, бассейнов, физкультурно-оздоровительных комплексов в зданиях и сооружениях	5.1.2	Минимальная площадь – 400 Максимальная площадь – 50000	Максимальное количество этажей - 3 Максимальная высота строений – 12 м	5 м для строений, размещенных вдоль красных линий, улиц, проездов и дорог, и 3 м по другим сторонам земельного участка	70
III.	Вспомогательные виды разрешенного использования						

1.	Предоставление коммунальных услуг	Размещение зданий и сооружений, обеспечивающих поставку воды, тепла, электричества, газа, отвод канализационных стоков, очистку и уборку объектов недвижимости (котельных, водозаборов, очистных сооружений, насосных станций, водопроводов, линий электропередач, трансформаторных подстанций, газопроводов, линий связи, телефонных станций, канализаций, стоянок, гаражей и мастерских для обслуживания уборочной и аварийной техники, сооружений, необходимых для сбора и плавки снега)	3.1.1	Предельные (минимальные и (или) максимальные) размеры земельных участков и предельные параметры разрешенного строительства, реконструкции объектов капитального строительства применительно к вспомогательным видам разрешенного использования устанавливаются идентичными с соответствующими предельными (минимальными и (или) максимальными) размерами земельных участков и предельных параметров разрешенного строительства, реконструкции объектов капитального строительства, установленных для основных видов разрешенного использования и условно разрешенных видов использования, дополнительно к которым и совместно с которыми установлены вспомогательные виды разрешенного использования.
2.	Земельные участки, входящие в состав общего имущества собственников индивидуальных жилых домов в малоэтажном жилом комплексе	Земельные участки, относящиеся к общему имуществу собственников индивидуальных жилых домов в малоэтажном жилом комплексе и предназначенные для удовлетворения	14.0	

		потребностей собственников индивидуальных жилых домов в малоэтажном жилом комплексе и (или) для размещения объектов капитального строительства, иного имущества, относящегося к общему имуществу собственников индивидуальных жилых домов в малоэтажном жилом комплексе		
--	--	---	--	--

Примечания к таблице 2:

- В сложившейся застройке, при уточнении площади земельных участков в результате проведенных работ по межеванию границ земельных участков, предоставленных гражданам до введения Земельного кодекса Российской Федерации (30 октября 2001), размеры земельных участков считать равными фактической площади конкретного земельного участка.

- В сложившейся застройке минимальные отступы от границ земельных участков до объектов капитального строительства принимать по сложившейся (существующей) линии регулирования застройки.

- Ограничения использования земельных участков и объектов капитального строительства, находящихся в зоне Ж1 и расположенных в границах зон с особыми условиями использования территории, устанавливаются в соответствии со статьей 39 настоящих Правил.

- Требования к архитектурно-градостроительному облику объектов капитального строительства, находящихся в зоне Ж1 и расположенных в границах территорий, в границах которых предусматриваются требования к архитектурно-градостроительному облику объектов капитального строительства, установлены в статье 40 настоящих Правил;

- Расстояния между жилыми зданиями, жилыми и общественными, а также производственными зданиями следует принимать на основе расчетов инсоляции и освещенности в соответствии с требованиями, приведенными в разделе 14 свода правил «Градостроительство. Планировка и застройка городских и сельских поселений» СП 42.13330.2016, нормами освещенности, приведенными в своде правил «Естественное и искусственное освещение» СП 52.13330.2016 (в актуальной редакции), а также в соответствии с противопожарными требованиями;

- Требования к противопожарным расстояниям между зданиями, сооружениями и строениями определяются согласно Федерального закона от 22.07.2008 № 123-ФЗ (ред. от 25.12.2023) «Технический регламент о требованиях пожарной безопасности».

## **Статья 29. Градостроительный регламент зоны делового, общественного и коммерческого назначения (О1)**

Виды разрешенного использования земельных участков и объектов капитального строительства, предельные (минимальные и (или) максимальные) размеры земельных участков и предельные параметры разрешенного строительства, реконструкции объектов капитального строительства зоны делового, общественного и коммерческого назначения (О1) представлены в таблице 3.

Виды разрешенного использования земельных участков и объектов капитального строительства, предельные (минимальные и (или) максимальные) размеры земельных участков и предельные параметры разрешенного строительства, реконструкции объектов капитального строительства зоны делового, общественного и коммерческого назначения (О1)

Таблица 3

№ п/п	Основные виды разрешенного использования земельного участка	Описание вида разрешенного использования земельного участка	Код (числовое обозначение) вида разрешенного использования земельного участка	Значение предельных размеров земельных участков и предельных параметров разрешенного строительства, реконструкции объектов капитального строительства			
				Предельные (минимальные и (или) максимальные) размеры земельных участков, кв.м	Предельное количество этажей или предельная высота зданий, строений, сооружений	Минимальные отступы от границ земельных участков в целях определения мест допустимого размещения зданий, строений, сооружений, за пределами которых запрещено строительство зданий, строений, сооружений, м	Максимальный процент застройки в границах земельного участка, определяемый как отношение суммарной площади земельного участка, которая может быть застроена, ко всей площади земельного участка, %
I.	Основные виды разрешенного использования						
1.	Предоставление коммунальных услуг	Размещение зданий и сооружений, обеспечивающих поставку воды, тепла, электричества, газа, отвод канализационных стоков, очистку и	3.1.1	Минимальная площадь – 25	Не подлежит установлению	Не подлежит установлению	Не подлежит установлению

		уборку объектов недвижимости (котельных, водозаборов, очистных сооружений, насосных станций, водопроводов, линий электропередач, трансформаторных подстанций, газопроводов, линий связи, телефонных станций, канализаций, стоянок, гаражей и мастерских для обслуживания уборочной и аварийной техники, сооружений, необходимых для сбора и плавки снега)		Максимальная площадь – 50000			
2.	Административные здания организаций, обеспечивающих предоставление коммунальных услуг	Размещение зданий, предназначенных для приема физических и юридических лиц в связи с предоставлением им коммунальных услуг	3.1.2	Минимальная площадь – 500 Максимальная площадь – 50000	Максимальное количество этажей - 3 Максимальная высота строений – 12 м.	5 м для строений, размещенных вдоль красных линий, улиц, проездов и дорог, и 3 м по другим сторонам земельного участка	70
3.	Дома социального обслуживания	Размещение зданий, предназначенных для размещения домов престарелых, домов ребенка, детских домов, пунктов ночлега для бездомных граждан; размещение объектов капитального строительства для временного размещения вынужденных переселенцев, лиц, признанных беженцами	3.2.1	Минимальная площадь – 500 Максимальная площадь – 50000	Максимальное количество этажей - 3 Максимальная высота строений – 12 м.	5 м для строений, размещенных вдоль красных линий, улиц, проездов и дорог, и 3 м по другим сторонам земельного участка	70

4.	Оказание социальной помощи населению	Размещение зданий, предназначенных для служб психологической и бесплатной юридической помощи, социальных, пенсионных и иных служб (службы занятости населения, пункты питания малоимущих граждан), в которых осуществляется прием граждан по вопросам оказания социальной помощи и назначения социальных или пенсионных выплат, а также для размещения общественных некоммерческих организаций: некоммерческих фондов, благотворительных организаций, клубов по интересам	3.2.2	Минимальная площадь – 500 Максимальная площадь – 50000	Максимальное количество этажей - 3 Максимальная высота строений – 12 м.	5 м для строений, размещенных вдоль красных линий, улиц, проездов и дорог, и 3 м по другим сторонам земельного участка	70
5.	Оказание услуг связи	Размещение зданий, предназначенных для размещения пунктов оказания услуг почтовой, телеграфной, междугородней и международной телефонной связи	3.2.3	Минимальная площадь – 500 Максимальная площадь – 50000	Максимальное количество этажей - 3 Максимальная высота строений – 12 м.	5 м для строений, размещенных вдоль красных линий, улиц, проездов и дорог, и 3 м по другим сторонам земельного участка	70
6.	Общежития	Размещение зданий, предназначенных для размещения общежитий, предназначенных для проживания граждан на время их работы, службы или обучения, за исключением зданий, размещение которых предусмотрено содержанием вида разрешенного использования с кодом 4.7	3.2.4	Минимальная площадь – 500 Максимальная площадь – 50000	Максимальное количество этажей - 3 Максимальная высота строений – 12 м.	5 м для строений, размещенных вдоль красных линий, улиц, проездов и дорог, и 3 м по другим	70

						сторонам земельного участка	
7.	Бытовое обслуживание	Размещение объектов капитального строительства, предназначенных для оказания населению или организациям бытовых услуг (мастерские мелкого ремонта, ателье, бани, парикмахерские, прачечные, химчистки, похоронные бюро)	3.3	Минимальная площадь – 500 Максимальная площадь – 50000	Максимальное количество этажей - 3 Максимальная высота строений – 12 м	5 м для строений, размещенных вдоль красных линий, улиц, проездов и дорог, и 3 м по другим сторонам земельного участка	70
8.	Дошкольное, начальное и среднее общее образование	Размещение объектов капитального строительства, предназначенных для просвещения, дошкольного, начального и среднего общего образования (детские ясли, детские сады, школы, лицеи, гимназии, художественные, музыкальные школы, образовательные кружки и иные организации, осуществляющие деятельность по воспитанию, образованию и просвещению), в том числе зданий, спортивных сооружений, предназначенных для занятия обучающихся физической культурой и спортом	3.5.1	Минимальная площадь – 400 Максимальная площадь – 50000	Максимальное количество этажей - 3 Максимальная высота строений – 12 м	5 м для строений, размещенных вдоль красных линий, улиц, проездов и дорог, и 3 м по другим сторонам земельного участка	80

9.	Среднее и высшее профессиональное образование	Размещение объектов капитального строительства, предназначенных для профессионального образования и просвещения (профессиональные технические училища, колледжи, художественные, музыкальные училища, общества знаний, институты, университеты, организации по переподготовке и повышению квалификации специалистов и иные организации, осуществляющие деятельность по образованию и просвещению), в том числе зданий, спортивных сооружений, предназначенных для занятия обучающихся физической культурой и спортом	3.5.2	Минимальная площадь – 400 Максимальная площадь – 50000	Максимальное количество этажей - 3 Максимальная высота строений – 12 м	5 м для строений, размещенных вдоль красных линий, улиц, проездов и дорог, и 3 м по другим сторонам земельного участка	80
10.	Объекты культурно-досуговой деятельности	Размещение зданий, предназначенных для размещения музеев, выставочных залов, художественных галерей, домов культуры, библиотек, кинотеатров и кинозалов, театров, филармоний, концертных залов, планетариев	3.6.1	Минимальная площадь – 400 Максимальная площадь – 50000	Максимальное количество этажей - 3 Максимальная высота строений – 12 м	5 м для строений, размещенных вдоль красных линий, улиц, проездов и дорог, и 3 м по другим сторонам земельного участка	70

11.	Парки культуры и отдыха	Размещение парков культуры и отдыха	3.6.2	Минимальная площадь – 400 Максимальная площадь – 50000	Не подлежит установлению	5 м для строений, размещенных вдоль красных линий, улиц, проездов и дорог, и 3 м по другим сторонам земельного участка	60
12.	Амбулаторно-поликлиническое обслуживание	Размещение объектов капитального строительства, предназначенных для оказания гражданам амбулаторно-поликлинической медицинской помощи (поликлиники, фельдшерские пункты, пункты здравоохранения, центры матери и ребенка, диагностические центры, молочные кухни, станции донорства крови, клинические лаборатории)	3.4.1	Минимальная площадь – 500 Максимальная площадь – 50000	Максимальное количество этажей - 3 Максимальная высота строений – 12 м	5 м для строений, размещенных вдоль красных линий, улиц, проездов и дорог, и 3 м по другим сторонам земельного участка	70
13.	Стационарное медицинское обслуживание	Размещение объектов капитального строительства, предназначенных для оказания гражданам медицинской помощи в стационарах (больницы, родильные дома, диспансеры, научно-медицинские учреждения и прочие объекты, обеспечивающие оказание услуги по лечению в стационаре); размещение станций скорой помощи; размещение площадок санитарной	3.4.2	Минимальная площадь – 500 Максимальная площадь – 50000	Максимальное количество этажей - 3 Максимальная высота строений – 12 м	5 м для строений, размещенных вдоль красных линий, улиц, проездов и дорог, и 3 м по другим сторонам	70

		авиации				земельного участка	
14.	Осуществление религиозных обрядов	Размещение зданий и сооружений, предназначенных для совершения религиозных обрядов и церемоний (в том числе церкви, соборы, храмы, часовни, мечети, молельные дома, синагоги)	3.7.1	Минимальная площадь – 400 Максимальная площадь – 50000	Не подлежит установлению	5 м для строений, размещенных вдоль красных линий, улиц, проездов и дорог, и 3 м по другим сторонам земельного участка	70
15.	Религиозное управление и образование	Размещение зданий, предназначенных для постоянного местонахождения духовных лиц, паломников и послушников в связи с осуществлением ими религиозной службы, а также для осуществления благотворительной и религиозной образовательной деятельности (монастыри, скиты, дома священнослужителей, воскресные и религиозные школы, семинарии, духовные училища)	3.7.2	Минимальная площадь – 400 Максимальная площадь – 50000	Не подлежит установлению	5 м для строений, размещенных вдоль красных линий, улиц, проездов и дорог, и 3 м по другим сторонам земельного участка	70
16.	Государственное управление	Размещение зданий, предназначенных для размещения государственных органов, государственного пенсионного фонда, органов местного самоуправления, судов, а также организаций, непосредственно обеспечивающих их деятельность или оказывающих государственные и (или) муниципальные услуги	3.8.1	Минимальная площадь – 400 Максимальная площадь – 50000	Максимальное количество этажей - 3 Максимальная высота строений – 12 м	5 м для строений, размещенных вдоль красных линий, улиц, проездов и дорог, и 3 м по другим сторонам	70

						земельного участка	
17.	Представительская деятельность	Размещение зданий, предназначенных для дипломатических представительств иностранных государств и субъектов Российской Федерации, консульских учреждений в Российской Федерации	3.8.2	Минимальная площадь – 400 Максимальная площадь – 50000	Максимальное количество этажей - 3 Максимальная высота строений – 12 м	5 м для строений, размещенных вдоль красных линий, улиц, проездов и дорог, и 3 м по другим сторонам земельного участка	87
18.	Деловое управление	Размещение объектов капитального строительства с целью: размещения объектов управленческой деятельности, не связанной с государственным или муниципальным управлением и оказанием услуг, а также с целью обеспечения совершения сделок, не требующих передачи товара в момент их совершения между организациями, в том числе биржевая деятельность (за исключением банковской и страховой деятельности)	4.1	Минимальная площадь – 400 Максимальная площадь – 50000	Максимальное количество этажей - 3 Максимальная высота строений – 12 м	5 м для строений, размещенных вдоль красных линий, улиц, проездов и дорог, и 3 м по другим сторонам земельного участка	70
19.	Объекты торговли (торговые центры, торгово-развлекательные центры (комплексы))	Размещение объектов капитального строительства, общей площадью свыше 5000 кв.м с целью размещения одной или нескольких организаций, осуществляющих продажу товаров, и (или) оказание услуг в соответствии с содержанием видов разрешенного использования с кодами 4.5, 4.6, 4.8-	4.2	Минимальная площадь – 500 Максимальная площадь – 50000	Максимальное количество этажей - 3 Максимальная высота строений – 12 м	5 м для строений, размещенных вдоль красных линий, улиц, проездов и дорог, и 3 м по другим	80

		4.8.2; размещение гаражей и (или) стоянок для автомобилей сотрудников и посетителей торгового центра				сторонам земельного участка	
20.	Магазины	Размещение объектов капитального строительства, предназначенных для продажи товаров, торговая площадь которых составляет до 5000 кв.м	4.4	Минимальная площадь – 400 Максимальная площадь – 10000	Максимальное количество этажей - 3 Максимальная высота строений – 12 м	5 м для строений, размещенных вдоль красных линий, улиц, проездов и дорог, и 3 м по другим сторонам земельного участка	70
21.	Общественное питание	Размещение объектов капитального строительства в целях устройства мест общественного питания (рестораны, кафе, столовые, закусочные, бары)	4.6	Минимальная площадь – 400 Максимальная площадь – 10000	Максимальное количество этажей - 3 Максимальная высота строений – 12 м	5 м для строений, размещенных вдоль красных линий, улиц, проездов и дорог, и 3 м по другим сторонам земельного участка	70
22.	Гостиничное обслуживание	Размещение гостиниц	4.7	Минимальная площадь – 400 Максимальная площадь – 50000	Максимальное количество этажей - 3 Максимальная высота строений – 12 м	5 м для строений, размещенных вдоль красных линий, улиц, проездов и дорог, и 3 м по другим сторонам	70

						земельного участка	
23.	Обеспечение занятий спортом в помещениях	Размещение спортивных клубов, спортивных залов, бассейнов, физкультурно-оздоровительных комплексов в зданиях и сооружениях	5.1.2	Минимальная площадь – 400 Максимальная площадь – 50000	Максимальное количество этажей - 3 Максимальная высота строений – 12 м	5 м для строений, размещенных вдоль красных линий, улиц, проездов и дорог, и 3 м по другим сторонам земельного участка	70
24.	Площадки для занятий спортом	Размещение площадок для занятия спортом и физкультурой на открытом воздухе (физкультурные площадки, беговые дорожки, поля для спортивной игры)	5.1.3	Минимальная площадь – 200 Максимальная площадь – 10000	Не подлежит установлению	Не подлежит установлению	Не подлежит установлению
25.	Обеспечение внутреннего правопорядка	Размещение объектов капитального строительства, необходимых для подготовки и поддержания в готовности органов внутренних дел, Росгвардии и спасательных служб, в которых существует военизированная служба; размещение объектов гражданской обороны, за исключением объектов гражданской обороны, являющихся частями производственных зданий	8.3	Не подлежит установлению	Не подлежит установлению	Не подлежит установлению	Не подлежит установлению
26.	Историко-культурная деятельность	Сохранение и изучение объектов культурного наследия народов Российской Федерации (памятников истории и культуры), в том числе: объектов археологического наследия,	9.3	Не подлежит установлению	Не подлежит установлению	Не подлежит установлению	Не подлежит установлению

		достопримечательных мест, мест бытования исторических промыслов, производств и ремесел, исторических поселений, недействующих военных и гражданских захоронений, объектов культурного наследия, хозяйственная деятельность, являющаяся историческим промыслом или ремеслом, а также хозяйственная деятельность, обеспечивающая познавательный туризм					
27.	Улично-дорожная сеть	Размещение объектов улично-дорожной сети: автомобильных дорог, трамвайных путей и пешеходных тротуаров в границах населенных пунктов, пешеходных переходов, бульваров, площадей, проездов, велодорожек и объектов вело транспортной и инженерной инфраструктуры; размещение придорожных стоянок (парковок) транспортных средств в границах городских улиц и дорог, за исключением предусмотренных видами разрешенного использования с кодами 2.7.1, 4.9, 7.2.3, а также некапитальных сооружений, предназначенных для охраны транспортных средств	12.0.1	Не подлежит установлению	Максимальная высота строений – 15 м.	Не подлежит установлению	Не подлежит установлению

28.	Благоустройство территории	Размещение декоративных, технических, планировочных, конструктивных устройств, элементов озеленения, различных видов оборудования и оформления, малых архитектурных форм, некапитальных нестационарных строений и сооружений, информационных щитов и указателей, применяемых как составные части благоустройства территории, общественных туалетов	12.0.1	Не подлежит установлению	Максимальная высота строений – 15 м.	Не подлежит установлению	Не подлежит установлению
II. Условно разрешенные виды использования							
1.	Амбулаторное ветеринарное обслуживание	Размещение объектов капитального строительства, предназначенных для оказания ветеринарных услуг без содержания животных	3.10.1	Минимальная площадь – 400 Максимальная площадь – 10000	Максимальное количество этажей - 3 Максимальная высота строений – 12 м	5 м для строений, размещенных вдоль красных линий, улиц, проездов и дорог, и 3 м по другим сторонам земельного участка	70
2.	Приюты для животных	Размещение объектов капитального строительства, предназначенных для оказания ветеринарных услуг в стационаре; размещение объектов капитального строительства, предназначенных для содержания, разведения животных, не являющихся	3.10.2	Минимальная площадь – 400 Максимальная площадь – 10000	Максимальное количество этажей - 3 Максимальная высота строений – 12 м	5 м для строений, размещенных вдоль красных линий, улиц, проездов и дорог, и 3 м по	70

		сельскохозяйственными, под надзором человека, оказания услуг по содержанию и лечению бездомных животных; размещение объектов капитального строительства, предназначенных для организации гостиниц для животных				другим сторонам земельного участка	
3.	Рынки	Размещение объектов капитального строительства, сооружений, предназначенных для организации постоянной или временной торговли (ярмарка, рынок, базар), с учетом того, что каждое из торговых мест не располагает торговой площадью более 200 кв.м; размещение гаражей и (или) стоянок для автомобилей сотрудников и посетителей рынка	4.3	Минимальная площадь – 500 Максимальная площадь – 50000	Максимальное количество этажей - 3 Максимальная высота строений – 12 м	5 м для строений, размещенных вдоль красных линий, улиц, проездов и дорог, и 3 м по другим сторонам земельного участка	80
4.	Стоянка транспортных средств	Размещение стоянок (парковок) легковых автомобилей и других мототранспортных средств, в том числе мотоциклов, мотороллеров, мотоклясок, мопедов, скутеров, за исключением встроенных, пристроенных и встроенно-пристроенных стоянок	4.9.2	Минимальная площадь – 400 Максимальная площадь – 10000	Максимальное количество этажей - 3 Максимальная высота строений – 12 м	5 м для строений, размещенных вдоль красных линий, улиц, проездов и дорог, и 3 м по другим сторонам земельного участка	60
5.	Склад	Размещение сооружений, имеющих назначение по временному хранению, распределению и перевалке грузов (за исключением хранения стратегических запасов), не	6.9	Минимальная площадь – 500 Максимальная площадь – 10000	Максимальная высота строений – 25 м	5 м для строений, размещенных вдоль красных линий, улиц,	70

		являющихся частями производственных комплексов, на которых был создан груз: промышленные базы, склады, погрузочные терминалы и доки, нефтехранилища и нефтеналивные станции, газовые хранилища и обслуживающие их газоконденсатные и газоперекачивающие станции, элеваторы и продовольственные склады, за исключением железнодорожных перевалочных складов				проездов и дорог, и 3 м по другим сторонам земельного участка	
6.	Складские площадки	Временное хранение, распределение и перевалка грузов (за исключением хранения стратегических запасов) на открытом воздухе	6.9.1	Минимальная площадь – 1000 Максимальная площадь – 10000	Максимальное количество этажей - 3 Максимальная высота строений – 12 м	5 м для строений, размещенных вдоль красных линий, улиц, проездов и дорог, и 3 м по другим сторонам земельного участка	70
III.	Вспомогательные виды разрешенного использования						

1.	Предоставление коммунальных услуг	Размещение зданий и сооружений, обеспечивающих поставку воды, тепла, электричества, газа, отвод канализационных стоков, очистку и уборку объектов недвижимости (котельных, водозаборов, очистных сооружений, насосных станций, водопроводов, линий электропередач, трансформаторных подстанций, газопроводов, линий связи, телефонных станций, канализаций, стоянок, гаражей и мастерских для обслуживания уборочной и аварийной техники, сооружений, необходимых для сбора и плавки снега)	3.1.1	Предельные (минимальные и (или) максимальные) размеры земельных участков и предельные параметры разрешенного строительства, реконструкции объектов капитального строительства применительно к вспомогательным видам разрешенного использования устанавливаются идентичными с соответствующими предельными (минимальными и (или) максимальными) размерами земельных участков и предельных параметров разрешенного строительства, реконструкции объектов капитального строительства, установленных для основных видов разрешенного использования и условно разрешенных видов использования, дополнительно к которым и совместно с которыми установлены вспомогательные виды разрешенного использования.
----	-----------------------------------	---	-------	---

Примечания к таблице 3:

- Ограничения использования земельных участков и объектов капитального строительства, находящихся в зоне О1 и расположенных в границах зон с особыми условиями использования территории, устанавливаются в соответствии со статьей 39 настоящих Правил;

- Расстояния между жилыми зданиями, жилыми и общественными, а также производственными зданиями следует принимать на основе расчетов инсоляции и освещенности в соответствии с требованиями, приведенными в разделе 14 свода правил «Градостроительство. Планировка и застройка городских и сельских поселений» СП 42.13330.2016, нормами освещенности, приведенными в своде правил «Естественное и искусственное освещение» СП 52.13330.2016 (в актуальной редакции), а также в соответствии с противопожарными требованиями;

- Требования к противопожарным расстояниям между зданиями, сооружениями и строениями определяются согласно Федерального закона от 22.07.2008 № 123-ФЗ (ред. от 25.12.2023) «Технический регламент о требованиях пожарной безопасности».

### **Статья 30. Градостроительный регламент зоны транспортной инфраструктуры (Т)**

Виды разрешенного использования земельных участков и объектов капитального строительства, предельные (минимальные и (или) максимальные) размеры земельных участков и предельные параметры разрешенного строительства, реконструкции объектов капитального строительства зоны транспортной инфраструктуры (Т) представлены в таблице 4.

Виды разрешенного использования земельных участков и объектов капитального строительства, предельные (минимальные и (или) максимальные) размеры земельных участков и предельные параметры разрешенного строительства, реконструкции объектов капитального строительства зоны транспортной инфраструктуры (Т)

Таблица 4

№ п/п	Основные виды разрешенного использования земельного участка	Описание вида разрешенного использования земельного участка	Код (числовое обозначение) вида разрешенного использования земельного участка	Значение предельных размеров земельных участков и предельных параметров разрешенного строительства, реконструкции объектов капитального строительства			
				Предельные (минимальные и (или) максимальные) размеры земельных участков, кв.м	Предельное количество этажей или предельная высота зданий, строений, сооружений	Минимальные отступы от границ земельных участков в целях определения мест допустимого размещения зданий, строений, сооружений, за пределами которых запрещено строительство зданий, строений, сооружений, м	Максимальный процент застройки в границах земельного участка, определяемый как отношение суммарной площади земельного участка, которая может быть застроена, ко всей площади земельного участка, %
I.	Основные виды разрешенного использования						
1.	Хранение автотранспорта	Размещение отдельно стоящих и пристроенных гаражей, в том числе подземных, предназначенных для хранения автотранспорта, в том числе с	2.7.1	Минимальная площадь – 15	Максимальная высота строений – 6 м.	Минимальный отступ зданий, строений, сооружений от	80

		разделением на машино-места, за исключением гаражей, размещение которых предусмотрено содержанием видов разрешенного использования с кодами 2.7.2, 4.9		Максимальная площадь – 1000		границ земельного участка - 1 м	
2.	Размещение гаражей для собственных нужд	Размещение для собственных нужд отдельно стоящих гаражей и (или) гаражей, блокированных общими стенами с другими гаражами в одном ряду, имеющих общие с ними крышу, фундамент и коммуникации	2.7.2	Минимальная площадь – 15 Максимальная площадь – 1000	Максимальная высота строений – 6 м.	Минимальный отступ зданий, строений, сооружений от границ земельного участка - 1 м	80
3.	Предоставление коммунальных услуг	Размещение зданий и сооружений, обеспечивающих поставку воды, тепла, электричества, газа, отвод канализационных стоков, очистку и уборку объектов недвижимости (котельных, водозаборов, очистных сооружений, насосных станций, водопроводов, линий электропередач, трансформаторных подстанций, газопроводов, линий связи, телефонных станций, канализаций, стоянок, гаражей и мастерских для обслуживания уборочной и аварийной техники, сооружений, необходимых для сбора и плавки снега)	3.1.1	Минимальная площадь – 25 Максимальная площадь – 50000	Не подлежит установлению	Не подлежит установлению	Не подлежит установлению
4.	Заправка транспортных средств	Размещение автозаправочных станций; размещение магазинов сопутствующей торговли, зданий для организации общественного питания в качестве объектов дорожного сервиса	4.9.1.1	Минимальная площадь – 1000	Максимальное количество этажей -2 Максимальная высота	5 м для строений, размещенных вдоль красных	60

				Максимальная площадь – 50000	строений – 8 м	линий, улиц, проездов и дорог, и 3 м по другим сторонам земельного участка	
5.	Обеспечение дорожного отдыха	Размещение зданий для предоставления гостиничных услуг в качестве дорожного сервиса (мотелей), а также размещение магазинов сопутствующей торговли, зданий для организации общественного питания в качестве объектов дорожного сервиса	4.9.1.2	Минимальная площадь – 1000 Максимальная площадь – 50000	Максимальное количество этажей -2 Максимальная высота строений – 8 м	5 м для строений, размещенных вдоль красных линий, улиц, проездов и дорог, и 3 м по другим сторонам земельного участка	60
6.	Автомобильные мойки	Размещение автомобильных моек, а также размещение магазинов сопутствующей торговли	4.9.1.3	Минимальная площадь – 1000 Максимальная площадь – 50000	Максимальное количество этажей -2 Максимальная высота строений – 8 м	5 м для строений, размещенных вдоль красных линий, улиц, проездов и дорог, и 3 м по другим сторонам земельного участка	60
7.	Ремонт автомобилей	Размещение мастерских, предназначенных для ремонта и	4.9.1.4	Минимальная площадь –	Максимальное количество	5 м для строений,	60

		обслуживания автомобилей, и прочих объектов дорожного сервиса, а также размещение магазинов сопутствующей торговли		1000 Максимальная площадь – 50000	этажей -2 Максимальная высота строений – 8 м	размещенных вдоль красных линий, улиц, проездов и дорог, и 3 м по другим сторонам земельного участка	
8.	Стоянка транспортных средств	Размещение стоянок (парковок) легковых автомобилей и других мототранспортных средств, в том числе мотоциклов, мотороллеров, мотоколясок, мопедов, скутеров, за исключением встроенных, пристроенных и встроенно-пристроенных стоянок	4.9.2	Минимальная площадь – 1000 Максимальная площадь – 50000	Максимальное количество этажей -2 Максимальная высота строений – 8 м	5 м для строений, размещенных вдоль красных линий, улиц, проездов и дорог, и 3 м по другим сторонам земельного участка	60
9.	Железнодорожные пути	Размещение железнодорожных путей	7.1.1	Не подлежит установлению	Не подлежит установлению	Не подлежит установлению	Не подлежит установлению
10.	Обслуживание железнодорожных перевозок	Размещение зданий и сооружений, в том числе железнодорожных вокзалов и станций, а также устройств и объектов, необходимых для эксплуатации, содержания, строительства, реконструкции, ремонта наземных и подземных зданий, сооружений, устройств и других объектов железнодорожного	7.1.2	Не подлежит установлению	Не подлежит установлению	Не подлежит установлению	Не подлежит установлению

		транспорта; размещение погрузочно-разгрузочных площадок, прирельсовых складов (за исключением складов горюче-смазочных материалов и автозаправочных станций любых типов, а также складов, предназначенных для хранения опасных веществ и материалов, не предназначенных непосредственно для обеспечения железнодорожных перевозок) и иных объектов при условии соблюдения требований безопасности движения, установленных федеральными законами					
11.	Размещение автомобильных дорог	Размещение автомобильных дорог за пределами населенных пунктов и технически связанных с ними сооружений, придорожных стоянок (парковок) транспортных средств в границах городских улиц и дорог, за исключением предусмотренных видами разрешенного использования с кодами 2.7.1, 4.9, 7.2.3, а также некапитальных сооружений, предназначенных для охраны транспортных средств; размещение объектов, предназначенных для размещения постов органов внутренних дел, ответственных за безопасность дорожного движения	7.2.1	Не подлежит установлению	Не подлежит установлению	Не подлежит установлению	Не подлежит установлению
12.	Обслуживание перевозок	Размещение зданий и сооружений, предназначенных для обслуживания	7.2.2	Минимальная площадь – 500	Максимальное количество	5 м для строений,	70

	пассажиров	пассажиров, за исключением объектов капитального строительства, размещение которых предусмотрено содержанием вида разрешенного использования с кодом 7.6		Максимальная площадь – 50000	этажей - 3 Максимальная высота строений – 12 м.	размещенных вдоль красных линий, улиц, проездов и дорог, и 3 м по другим сторонам земельного участка	
13.	Трубопроводный транспорт	Размещение нефтепроводов, водопроводов, газопроводов и иных трубопроводов, а также иных зданий и сооружений, необходимых для эксплуатации названных трубопроводов	7.5	Не подлежит установлению	Не подлежит установлению	Не подлежит установлению	Не подлежит установлению
14.	Улично-дорожная сеть	Размещение объектов улично-дорожной сети: автомобильных дорог, трамвайных путей и пешеходных тротуаров в границах населенных пунктов, пешеходных переходов, бульваров, площадей, проездов, велодорожек и объектов вело транспортной и инженерной инфраструктуры; размещение придорожных стоянок (парковок) транспортных средств в границах городских улиц и дорог, за исключением предусмотренных	12.0.1	Не подлежит установлению	Максимальная высота строений – 15 м.	Не подлежит установлению	Не подлежит установлению

		видами разрешенного использования с кодами 2.7.1, 4.9, 7.2.3, а также некапитальных сооружений, предназначенных для охраны транспортных средств					
15.	Благоустройство территории	Размещение декоративных, технических, планировочных, конструктивных устройств, элементов озеленения, различных видов оборудования и оформления, малых архитектурных форм, некапитальных нестационарных строений и сооружений, информационных щитов и указателей, применяемых как составные части благоустройства территории, общественных туалетов	12.0.1	Не подлежит установлению	Максимальная высота строений – 15 м.	Не подлежит установлению	Не подлежит установлению
II.	Условно разрешенные виды использования						
1.	Склады	Размещение сооружений, имеющих назначение по временному хранению, распределению и перевалке грузов (за исключением хранения стратегических запасов), не являющихся частями производственных комплексов, на которых был создан груз: промышленные базы, склады, погрузочные терминалы и доки, нефтехранилища и нефтеналивные станции, газовые хранилища и обслуживающие их газоконденсатные	6.9	Минимальная площадь – 500 Максимальная площадь – 50000	Максимальная высота строений – 25 м	5 м для строений, размещенных вдоль красных линий, улиц, проездов и дорог, и 3 м по другим сторонам земельного участка	70

		и газоперекачивающие станции, элеваторы и продовольственные склады, за исключением железнодорожных перевалочных складов					
2.	Складские площадки	Временное хранение, распределение и перевалка грузов (за исключением хранения стратегических запасов) на открытом воздухе	6.9.1	Минимальная площадь – 500 Максимальная площадь – 20000	Не подлежит установлению	5 м для строений, размещенных вдоль красных линий, улиц, проездов и дорог, и 3 м по другим сторонам земельного участка	70
Ш.	Вспомогательные виды разрешенного использования						
1.	Предоставление коммунальных услуг	Размещение зданий и сооружений, обеспечивающих поставку воды, тепла, электричества, газа, отвод канализационных стоков, очистку и уборку объектов недвижимости (котельных, водозаборов, очистных сооружений, насосных станций, водопроводов, линий электропередач, трансформаторных подстанций, газопроводов, линий связи, телефонных станций, канализаций, стоянок, гаражей и мастерских для обслуживания уборочной и аварийной техники, сооружений, необходимых для сбора и плавки снега)	3.1.1	Предельные (минимальные и (или) максимальные) размеры земельных участков и предельные параметры разрешенного строительства, реконструкции объектов капитального строительства применительно к вспомогательным видам разрешенного использования устанавливаются идентичными с соответствующими предельными (минимальными и (или) максимальными) размерами земельных участков и предельных параметров разрешенного строительства, реконструкции объектов капитального строительства, установленных для основных видов разрешенного использования и условно разрешенных видов использования, дополнительно к которым и совместно с которыми установлены вспомогательные виды разрешенного использования.			

Примечания к таблице 4:

- Размещение объектов недвижимости, размещение которых предусмотрено основными видами и условно разрешенными видами использования не должно оказывать негативного воздействия и причинять существенного неудобства жителям в прилегающей зоне застройки индивидуальными жилыми домами и зоне многофункциональной застройки;

- Ограничения использования земельных участков и объектов капитального строительства, находящихся в зоне Т и расположенных в границах зон с особыми условиями использования территории, устанавливаются в соответствии со статьей 39 настоящих Правил;

- Требования к архитектурно-градостроительному облику объектов капитального строительства, находящихся в зоне Т и расположенных в границах территорий, в границах которых предусматриваются требования к архитектурно-градостроительному облику объектов капитального строительства, установлены в статье 40 настоящих Правил;

- Расстояния между жилыми зданиями, жилыми и общественными, а также производственными зданиями следует принимать на основе расчетов инсоляции и освещенности в соответствии с требованиями, приведенными в разделе 14 свода правил «Градостроительство. Планировка и застройка городских и сельских поселений» СП 42.13330.2016, нормами освещенности, приведенными в своде правил «Естественное и искусственное освещение» СП 52.13330.2016 (в актуальной редакции), а также в соответствии с противопожарными требованиями;

- Требования к противопожарным расстояниям между зданиями, сооружениями и строениями определяются согласно Федерального закона от 22.07.2008 № 123-ФЗ (ред. от 25.12.2023) «Технический регламент о требованиях пожарной безопасности»;

- Постановлением Правительства Российской Федерации от 29.04.2006 г. № 264 утверждены «Правила пользования земельными участками, являющимися федеральной собственностью и предоставленными ОАО «Российские железные дороги». Организационно-правовые особенности приватизации имущества федерального железнодорожного транспорта, а также управления и распоряжения имуществом железнодорожного транспорта определяются Федеральным законом от 27.02.2003 № 29-ФЗ (ред. от 30.09.2017) «Об особенностях управления и распоряжения имуществом железнодорожного транспорта».

### **Статья 31. Градостроительный регламент зоны инженерной инфраструктуры (И)**

Виды разрешенного использования земельных участков и объектов капитального строительства, предельные (минимальные и (или) максимальные) размеры земельных участков и предельные параметры разрешенного строительства, реконструкции объектов капитального строительства зоны инженерной инфраструктуры (И) представлены в таблице 5.

Виды разрешенного использования земельных участков и объектов капитального строительства, предельные (минимальные и (или) максимальные) размеры земельных участков и предельные параметры разрешенного строительства, реконструкции объектов капитального строительства зоны инженерной инфраструктуры (И)

Таблица 5

№ п/п	Основные виды разрешенного использования земельного участка	Описание вида разрешенного использования земельного участка	Код (числовое обозначение) вида разрешенного использования земельного участка	Значение предельных размеров земельных участков и предельных параметров разрешенного строительства, реконструкции объектов капитального строительства			
				Предельные (минимальные и (или) максимальные) размеры земельных участков, кв.м	Предельное количество этажей или предельная высота зданий, строений, сооружений	Минимальные отступы от границ земельных участков в целях определения мест допустимого размещения зданий, строений, сооружений, за пределами которых запрещено строительство зданий, строений, сооружений, м	Максимальный процент застройки в границах земельного участка, определяемый как отношение суммарной площади земельного участка, которая может быть застроена, ко всей площади земельного участка, %
I.	Основные виды разрешенного использования						
1.	Предоставление коммунальных услуг	Размещение зданий и сооружений, обеспечивающих поставку воды, тепла, электричества, газа, отвод канализационных стоков, очистку и уборку объектов недвижимости	3.1.1	Минимальная площадь – 25 Максимальная площадь – 50000	Не подлежит установлению	Не подлежит установлению	Не подлежит установлению

		(котельных, водозаборов, очистных сооружений, насосных станций, водопроводов, линий электропередач, трансформаторных подстанций, газопроводов, линий связи, телефонных станций, канализаций, стоянок, гаражей и мастерских для обслуживания уборочной и аварийной техники, сооружений, необходимых для сбора и плавки снега)					
2.	Энергетика	Размещение объектов гидроэнергетики, тепловых станций и других электростанций, размещение обслуживающих и вспомогательных для электростанций сооружений (золоотвалов, гидротехнических сооружений); размещение объектов электросетевого хозяйства, за исключением объектов энергетики, размещение которых предусмотрено содержанием вида разрешенного использования с кодом 3.1	6.7	Не подлежит установлению	Не подлежит установлению	Не подлежит установлению	Не подлежит установлению
3.	Связь	Размещение объектов связи, радиовещания, телевидения, включая воздушные радиорелейные, надземные и подземные кабельные линии связи, линии радиофикации, антенные поля, усилительные пункты на кабельных линиях связи, инфраструктуру спутниковой связи и телерадиовещания, за исключением объектов связи, размещение которых предусмотрено содержанием видов разрешенного использования с кодами 3.1.1, 3.2.3	6.8	Не подлежит установлению	Не подлежит установлению	Не подлежит установлению	Не подлежит установлению

4.	Трубопроводный транспорт	Размещение нефтепроводов, водопроводов, газопроводов и иных трубопроводов, а также иных зданий и сооружений, необходимых для эксплуатации названных трубопроводов	7.5	Не подлежит установлению	Не подлежит установлению	Не подлежит установлению	Не подлежит установлению
II.	Условно разрешенные виды использования						
1.	Склады	Размещение сооружений, имеющих назначение по временному хранению, распределению и перевалке грузов (за исключением хранения стратегических запасов), не являющихся частями производственных комплексов, на которых был создан груз: промышленные базы, склады, погрузочные терминалы и доки, нефтехранилища и нефтеналивные станции, газовые хранилища и обслуживающие их газоконденсатные и газоперекачивающие станции, элеваторы и продовольственные склады, за исключением железнодорожных перевалочных складов	6.9	Минимальная площадь – 500 Максимальная площадь – 50000	Максимальная высота строений – 25 м	5 м для строений, размещенных вдоль красных линий, улиц, проездов и дорог, и 3 м по другим сторонам земельного участка	70
2.	Складские площадки	Временное хранение, распределение и перевалка грузов (за исключением хранения стратегических запасов) на открытом воздухе	6.9.1	Минимальная площадь – 500 Максимальная площадь – 20000	Не подлежит установлению	5 м для строений, размещенных вдоль красных линий, улиц, проездов и дорог, и 3 м по другим сторонам земельного участка	70

3.	Специальное пользование водными объектами	Использование земельных участков, примыкающих к водным объектам способами, необходимыми для специального водопользования (забор водных ресурсов из поверхностных водных объектов, сброс сточных вод и (или) дренажных вод, проведение дноуглубительных, взрывных, буровых и других работ, связанных с изменением дна и берегов водных объектов)	11.2	Не подлежат установлению	Не подлежит установлению	Не подлежит установлению	Не подлежит установлению
4.	Гидротехнические сооружения	Размещение гидротехнических сооружений, необходимых для эксплуатации водохранилищ (плотин, водосбросов, водозаборных, водовыпускных и других гидротехнических сооружений, рыбозащитных и рыбопропускных сооружений, берегозащитных сооружений)	11.3	Не подлежат установлению	Не подлежит установлению	Не подлежит установлению	Не подлежит установлению
III.	Вспомогательные виды разрешенного использования						
1.	Вспомогательные виды разрешенного использования не установлены						

Примечания к таблице 5:

- Размещение объектов недвижимости, размещение которых предусмотрено основными видами и условно разрешенными видами использования не должно оказывать негативного воздействия и причинять существенного неудобства жителям в прилегающей зоне застройки индивидуальными жилыми домами и зоне многофункциональной застройки;

- Ограничения использования земельных участков и объектов капитального строительства, находящихся в зоне И и расположенных в границах зон с особыми условиями использования территории, устанавливаются в соответствии со статьей 39 настоящих Правил;

- Требования к архитектурно-градостроительному облику объектов капитального строительства, находящихся в зоне И и расположенных в границах территорий, в границах которых предусматриваются требования к архитектурно-градостроительному облику объектов капитального строительства, установлены в статье 40 настоящих Правил;

- Расстояния между жилыми зданиями, жилыми и общественными, а также производственными зданиями следует принимать на основе расчетов инсоляции и освещенности в соответствии с требованиями, приведенными в разделе 14 свода правил «Градостроительство. Планировка и застройка городских и сельских поселений» СП 42.13330.2016, нормами освещенности, приведенными в своде правил «Естественное и искусственное освещение» СП 52.13330.2016 (в актуальной редакции), а также в соответствии с противопожарными требованиями;

- Требования к противопожарным расстояниям между зданиями, сооружениями и строениями определяются согласно Федерального закона от 22.07.2008 № 123-ФЗ (ред. от 25.12.2023) «Технический регламент о требованиях пожарной безопасности».

### **Статья 33. Градостроительный регламент зоны улично-дорожной сети (У)**

Виды разрешенного использования земельных участков и объектов капитального строительства, предельные (минимальные и (или) максимальные) размеры земельных участков и предельные параметры разрешенного строительства, реконструкции объектов капитального строительства зоны улично-дорожной сети (У) представлены в таблице 6.

Виды разрешенного использования земельных участков и объектов капитального строительства, предельные (минимальные и (или) максимальные) размеры земельных участков и предельные параметры разрешенного строительства, реконструкции объектов капитального строительства зоны улично-дорожной сети (У)

Таблица 6

№ п/п	Основные виды разрешенного использования земельного участка	Описание вида разрешенного использования земельного участка	Код (числовое обозначение) вида разрешенного использования земельного участка	Значение предельных размеров земельных участков и предельных параметров разрешенного строительства, реконструкции объектов капитального строительства			
				Предельные (минимальные и (или) максимальные) размеры земельных участков, кв.м	Предельное количество этажей или предельная высота зданий, строений, сооружений	Минимальные отступы от границ земельных участков в целях определения мест допустимого размещения зданий, строений, сооружений, за пределами которых запрещено строительство зданий, строений, сооружений, м	Максимальный процент застройки в границах земельного участка, определяемый как отношение суммарной площади земельного участка, которая может быть застроена, ко всей площади земельного участка, %
I.	Основные виды разрешенного использования						
1.	Улично-дорожная сеть	Размещение объектов улично-дорожной сети: автомобильных дорог, трамвайных путей и	12.0.1	Не подлежит установлению	Максимальная высота строений – 15 м.	Не подлежит установлению	Не подлежит установлению

		<p>пешеходных тротуаров в границах населенных пунктов, пешеходных переходов, бульваров, площадей, проездов, велодорожек и объектов вело транспортной и инженерной инфраструктуры;</p> <p>размещение придорожных стоянок (парковок) транспортных средств в границах городских улиц и дорог, за исключением предусмотренных видами разрешенного использования с кодами 2.7.1, 4.9, 7.2.3, а также некапитальных сооружений, предназначенных для охраны транспортных средств</p>					
2.	Благоустройство территории	<p>Размещение декоративных, технических, планировочных, конструктивных устройств, элементов озеленения, различных видов оборудования и оформления, малых архитектурных форм, некапитальных нестационарных строений и сооружений, информационных щитов и указателей, применяемых как составные части благоустройства территории, общественных туалетов</p>	12.0.1	Не подлежит установлению	Максимальная высота строений – 15 м.	Не подлежит установлению	Не подлежит установлению
II.	Условно разрешенные виды использования						
1.	Предоставление коммунальных услуг	<p>Размещение зданий и сооружений, обеспечивающих поставку воды, тепла, электричества, газа, отвод</p>	3.1.1	Минимальная площадь – 25	Не подлежит установлению	Не подлежит установлению	Не подлежит установлению

	канализационных стоков, очистку и уборку объектов недвижимости (котельных, водозаборов, очистных сооружений, насосных станций, водопроводов, линий электропередач, трансформаторных подстанций, газопроводов, линий связи, телефонных станций, канализаций, стоянок, гаражей и мастерских для обслуживания уборочной и аварийной техники, сооружений, необходимых для сбора и плавки снега)		Максимальная площадь – 50000			
III.	Вспомогательные виды разрешенного использования					
1.	Вспомогательные виды разрешенного использования не установлены					

**Статья 34. Градостроительный регламент зоны сельскохозяйственного использования (СХ)**

Виды разрешенного использования земельных участков и объектов капитального строительства, предельные (минимальные и (или) максимальные) размеры земельных участков и предельные параметры разрешенного строительства, реконструкции объектов капитального строительства зоны сельскохозяйственного использования (СХ) представлены в таблице 7.

Виды разрешенного использования земельных участков и объектов капитального строительства, предельные (минимальные и (или) максимальные) размеры земельных участков и предельные параметры разрешенного строительства, реконструкции объектов капитального строительства зоны сельскохозяйственного использования (СХ)

Таблица 7

№ п/п	Основные виды разрешенного использования земельного участка	Описание вида разрешенного использования земельного участка	Код (числовое обозначение) вида разрешенного использования земельного участка	Значение предельных размеров земельных участков и предельных параметров разрешенного строительства, реконструкции объектов капитального строительства			
				Предельные (минимальные и (или) максимальные) размеры земельных участков, кв.м	Предельное количество этажей или предельная высота зданий, строений, сооружений	Минимальные отступы от границ земельных участков в целях определения мест допустимого размещения зданий, строений, сооружений, за пределами которых запрещено строительство зданий, строений, сооружений, м	Максимальный процент застройки в границах земельного участка, определяемый как отношение суммарной площади земельного участка, которая может быть застроена, ко всей площади земельного участка, %
I.	Основные виды разрешенного использования						
1.	Растениеводство	Осуществление хозяйственной деятельности, связанной с выращиванием	1.1	Не подлежат установлению	Не подлежат установлению	Не подлежат установлению	Не подлежат установлению

		сельскохозяйственных культур. Содержание данного вида разрешенного использования включает в себя содержание видов разрешенного использования с кодами 1.2-1.6					
2.	Пчеловодство	Осуществление хозяйственной деятельности, в том числе на сельскохозяйственных угодьях, по разведению, содержанию и использованию пчел и иных полезных насекомых; размещение ульев, иных объектов и оборудования, необходимого для пчеловодства и разведения иных полезных насекомых; размещение сооружений используемых для хранения и первичной переработки продукции пчеловодства	1.12	Не подлежат установлению	Не подлежат установлению	Не подлежат установлению	Не подлежат установлению
3.	Рыбоводство	Осуществление хозяйственной деятельности, связанной с разведением и (или) содержанием, выращиванием объектов рыбоводства (аквакультуры); размещение зданий, сооружений,	1.13	Не подлежат установлению	Не подлежат установлению	Не подлежат установлению	Не подлежат установлению

		оборудования, необходимых для осуществления рыбоводства (аквакультуры)					
4.	Научное обеспечение сельского хозяйства	Осуществление научной и селекционной работы, ведения сельского хозяйства для получения ценных с научной точки зрения образцов растительного и животного мира; размещение коллекций генетических ресурсов растений	1.14	Не подлежат установлению	Не подлежат установлению	Не подлежат установлению	Не подлежат установлению
5.	Питомники	Выращивание и реализация подроста деревьев и кустарников, используемых в сельском хозяйстве, а также иных сельскохозяйственных культур для получения рассады и семян; размещение сооружений, необходимых для указанных видов сельскохозяйственного производства	1.17	Не подлежат установлению	Не подлежат установлению	Не подлежат установлению	Не подлежат установлению
6.	Ведение личного подсобного хозяйства на полевых участках	Производство сельскохозяйственной продукции без права возведения объектов капитального строительства	1.16	Минимальная площадь – 1000 Максимальная площадь – 50000	Не подлежит установлению	3 м	30
7.	Сенокошение	Кошение трав, сбор и заготовка сена	1.19	Сенокошение	Не подлежат установлению	Не подлежат установлению	Не подлежат установлению

8.	Выпас сельскохозяйственных животных	Выпас сельскохозяйственных животных	1.20	Выпас сельскохозяйственных животных	Не подлежат установлению	Не подлежат установлению	Не подлежат установлению
II.	Условно разрешенные виды использования						
1.	Хранение и переработка сельскохозяйственной продукции	Размещение зданий, сооружений, используемых для производства, хранения, первичной и глубокой переработки сельскохозяйственной продукции	1.15	Минимальная площадь – 400 Максимальная площадь – 100000	Не подлежит установлению	5 м для строений, размещенных вдоль красных линий, улиц, проездов и дорог, и 3 м по другим сторонам земельного участка	30
2.	Обеспечение сельскохозяйственного производства	Размещение машинно-транспортных и ремонтных станций, ангаров и гаражей для сельскохозяйственной техники, амбаров, водонапорных башен, трансформаторных станций и иного технического оборудования, используемого для ведения сельского хозяйства	1.18	Минимальная площадь – 400 Максимальная площадь – 100000	Не подлежит установлению	5 м для строений, размещенных вдоль красных линий, улиц, проездов и дорог, и 3 м по другим сторонам земельного участка	30
3.	Животноводство	Осуществление хозяйственной деятельности, связанной с производством продукции животноводства, в том числе сенокошение, выпас сельскохозяйственных животных, разведение	1.7	Минимальная площадь – 1000 Максимальная площадь – 100000	Не подлежит установлению	Не подлежит установлению	30

		племенных животных, производство и использование племенной продукции (материала), размещение зданий, сооружений, используемых для содержания и разведения сельскохозяйственных животных, производства, хранения и первичной переработки сельскохозяйственной продукции. Содержание данного вида разрешенного использования включает в себя содержание видов разрешенного использования с кодами с кодами 1.8 - 1.11, 1.15, 1.19, 1.20					
4.	Трубопроводный транспорт	Размещение нефтепроводов, водопроводов, газопроводов и иных трубопроводов, а также иных зданий и сооружений, необходимых для эксплуатации названных трубопроводов	7.5	Не подлежит установлению	Не подлежит установлению	Не подлежит установлению	Не подлежит установлению
5.	Размещение автомобильных дорог	Размещение автомобильных дорог за пределами населенных пунктов и технически связанных с ними сооружений, придорожных стоянок	7.2.1	Не подлежит установлению	Не подлежит установлению	Не подлежит установлению	Не подлежит установлению

		(парковок) транспортных средств в границах городских улиц и дорог, за исключением предусмотренных видами разрешенного использования с кодами 2.7.1, 4.9, 7.2.3, а также некапитальных сооружений, предназначенных для охраны транспортных средств; размещение объектов, предназначенных для размещения постов органов внутренних дел, ответственных за безопасность дорожного движения				
III.	Вспомогательные виды разрешенного использования					
1	Вспомогательные виды разрешенного использования не установлены					

Примечание к таблице 7:

- Согласно части 6 Статьи 36 Градостроительного кодекса РФ градостроительные регламенты не устанавливаются для земель, сельскохозяйственных угодий в составе земель сельскохозяйственного назначения.

**Статья 35. Градостроительный регламент зоны сельскохозяйственных предприятий (СП)**

Виды разрешенного использования земельных участков и объектов капитального строительства, предельные (минимальные и (или) максимальные) размеры земельных участков и предельные параметры разрешенного строительства, реконструкции объектов капитального строительства зоны сельскохозяйственных предприятий (СП) представлены в таблице 8.

Виды разрешенного использования земельных участков и объектов капитального строительства, предельные (минимальные и (или) максимальные) размеры земельных участков и предельные параметры разрешенного строительства, реконструкции объектов капитального строительства зоны сельскохозяйственных предприятий (СП)

Таблица 8

№ п/п	Основные виды разрешенного использования земельного участка	Описание вида разрешенного использования земельного участка	Код (числовое обозначение) вида разрешенного использования земельного участка	Значение предельных размеров земельных участков и предельных параметров разрешенного строительства, реконструкции объектов капитального строительства			
				Предельные (минимальные и (или) максимальные) размеры земельных участков, кв.м	Предельное количество этажей или предельная высота зданий, строений, сооружений	Минимальные отступы от границ земельных участков в целях определения мест допустимого размещения зданий, строений, сооружений, за пределами которых запрещено строительство зданий, строений, сооружений, м	Максимальный процент застройки в границах земельного участка, определяемый как отношение суммарной площади земельного участка, которая может быть застроена, ко всей площади земельного участка, %
I.	Основные виды разрешенного использования						
1.	Хранение и переработка сельскохозяйственной продукции	Размещение зданий, сооружений, используемых для производства, хранения, первичной и глубокой переработки сельскохозяйственной	1.15	Минимальная площадь – 400	Не подлежит установлению	5 м для строений, размещенных вдоль	30

		продукции		Максимальная площадь – 100000		красных линий, улиц, проездов и дорог, и 3 м по другим сторонам земельного участка	
2.	Обеспечение сельскохозяйственного производства	Размещение машинно-транспортных и ремонтных станций, ангаров и гаражей для сельскохозяйственной техники, амбаров, водонапорных башен, трансформаторных станций и иного технического оборудования, используемого для ведения сельского хозяйства	1.18	Минимальная площадь – 400 Максимальная площадь – 100000	Не подлежит установлению	5 м для строений, размещенных вдоль красных линий, улиц, проездов и дорог, и 3 м по другим сторонам земельного участка	30
3.	Животноводство	Осуществление хозяйственной деятельности, связанной с производством продукции животноводства, в том числе сенокошение, выпас сельскохозяйственных животных, разведение племенных животных, производство и использование племенной продукции (материала), размещение зданий, сооружений, используемых для содержания и разведения сельскохозяйственных животных, производства, хранения и первичной переработки	1.7	Минимальная площадь – 1000 Максимальная площадь – 100000	Не подлежит установлению	Не подлежит установлению	30

		сельскохозяйственной продукции. Содержание данного вида разрешенного использования включает в себя содержание видов разрешенного использования с кодами с кодами 1.8 - 1.11, 1.15, 1.19, 1.20					
II.	Условно разрешенные виды использования						
1.	Склады	Размещение сооружений, имеющих назначение по временному хранению, распределению и перевалке грузов (за исключением хранения стратегических запасов), не являющихся частями производственных комплексов, на которых был создан груз: промышленные базы, склады, погрузочные терминалы и доки, нефтехранилища и нефтеналивные станции, газовые хранилища и обслуживающие их газоконденсатные и газоперекачивающие станции, элеваторы и продовольственные склады, за исключением железнодорожных перевалочных складов	6.9	Минимальная площадь – 500 Максимальная площадь – 50000	Максимальная высота строений – 25 м	5 м для строений, размещенных вдоль красных линий, улиц, проездов и дорог, и 3 м по другим сторонам земельного участка	70
2.	Складские площадки	Временное хранение, распределение и перевалка грузов (за исключением хранения стратегических запасов) на открытом воздухе	6.9.1	Минимальная площадь – 500 Максимальная площадь – 20000	Не подлежит установлению	5 м для строений, размещенных вдоль красных линий, улиц, проездов и дорог, и 3 м по другим	70

						сторонам земельного участка	
III. Вспомогательные виды разрешенного использования							
1.	Предоставление коммунальных услуг	Размещение зданий и сооружений, обеспечивающих поставку воды, тепла, электричества, газа, отвод канализационных стоков, очистку и уборку объектов недвижимости (котельных, водозаборов, очистных сооружений, насосных станций, водопроводов, линий электропередач, трансформаторных подстанций, газопроводов, линий связи, телефонных станций, канализаций, стоянок, гаражей и мастерских для обслуживания уборочной и аварийной техники, сооружений, необходимых для сбора и плавки снега)	3.1.1	Предельные (минимальные и (или) максимальные) размеры земельных участков и предельные параметры разрешенного строительства, реконструкции объектов капитального строительства применительно к вспомогательным видам разрешенного использования устанавливаются идентичными с соответствующими предельными (минимальными и (или) максимальными) размерами земельных участков и предельных параметров разрешенного строительства, реконструкции объектов капитального строительства, установленных для основных видов разрешенного использования и условно разрешенных видов использования, дополнительно к которым и совместно с которыми установлены вспомогательные виды разрешенного использования.			

### **Статья 36. Градостроительный регламент зоны особо охраняемых территорий (ООТ)**

Виды разрешенного использования земельных участков и объектов капитального строительства, предельные (минимальные и (или) максимальные) размеры земельных участков и предельные параметры разрешенного строительства, реконструкции объектов капитального строительства зоны особо охраняемых территорий (ООТ) представлены в таблице 9.

Виды разрешенного использования земельных участков и объектов капитального строительства, предельные (минимальные и (или) максимальные) размеры земельных участков и предельные параметры разрешенного строительства, реконструкции объектов капитального строительства зоны особо охраняемых территорий (ООТ)

Таблица 9

№ п/п	Основные виды разрешенного использования земельного участка	Описание вида разрешенного использования земельного участка	Код (числовое обозначение) вида разрешенного использования земельного участка	Значение предельных размеров земельных участков и предельных параметров разрешенного строительства, реконструкции объектов капитального строительства			
				Предельные (минимальные и (или) максимальные) размеры земельных участков, кв. м	Предельное количество этажей или предельная высота зданий, строений, сооружений	Минимальные отступы от границ земельных участков в целях определения мест допустимого размещения зданий, строений, сооружений, за пределами которых запрещено строительство зданий, строений, сооружений, м	Максимальный процент застройки в границах земельного участка, определяемый как отношение суммарной площади земельного участка, которая может быть застроена, ко всей площади земельного участка, %
I.	Основные виды разрешенного использования						
1.	Охрана природных территорий	Сохранение отдельных естественных качеств окружающей природной среды путем ограничения хозяйственной деятельности в данной зоне, в частности:	9.1	Не подлежит установлению	Не подлежит установлению	Не подлежит установлению	Не подлежит установлению

		создание и уход за запретными полосами, создание и уход за защитными лесами, в том числе городскими лесами, лесами в лесопарках, и иная хозяйственная деятельность, разрешенная в защитных лесах, соблюдение режима использования природных ресурсов в заказниках, сохранение свойств земель, являющихся особо ценными					
II.	Условно разрешенные виды использования						
1.	Условно разрешенные виды использования не установлены						
III.	Вспомогательные виды разрешенного использования						
1	Вспомогательные виды разрешенного использования не установлены						

### **Статья 37. Градостроительный регламент зоны размещения культовых объектов (КО)**

Виды разрешенного использования земельных участков и объектов капитального строительства, предельные (минимальные и (или) максимальные) размеры земельных участков и предельные параметры разрешенного строительства, реконструкции объектов капитального строительства зоны размещения культовых объектов (КО) представлены в таблице 10.

Виды разрешенного использования земельных участков и объектов капитального строительства, предельные (минимальные и (или) максимальные) размеры земельных участков и предельные параметры разрешенного строительства, реконструкции объектов капитального строительства зоны размещения культовых объектов (КО)

Таблица 10

№ п/п	Основные виды разрешенного использования земельного участка	Описание вида разрешенного использования земельного участка	Код (числовое обозначение) вида разрешенного использования земельного участка	Значение предельных размеров земельных участков и предельных параметров разрешенного строительства, реконструкции объектов капитального строительства			
				Предельные (минимальные и (или) максимальные) размеры земельных участков, кв.м	Предельное количество этажей или предельная высота зданий, строений, сооружений	Минимальные отступы от границ земельных участков в целях определения мест допустимого размещения зданий, строений, сооружений, за пределами которых запрещено строительство зданий, строений, сооружений, м	Максимальный процент застройки в границах земельного участка, определяемый как отношение суммарной площади земельного участка, которая может быть застроена, ко всей площади земельного участка, %
I.	Основные виды разрешенного использования						
1.	Осуществление религиозных обрядов	Размещение зданий и сооружений, предназначенных для совершения религиозных обрядов и церемоний (в том числе церкви, соборы, храмы, часовни,	3.7.1	Минимальная площадь – 400	Не подлежит установлению	5 м для строений, размещенных вдоль	70

		мечети, молельные дома, синагоги)		Максимальная площадь – 50000		красных линий, улиц, проездов и дорог, и 3 м по другим сторонам земельного участка	
2.	Религиозное управление и образование	Размещение зданий, предназначенных для постоянного местонахождения духовных лиц, паломников и послушников в связи с осуществлением ими религиозной службы, а также для осуществления благотворительной и религиозной образовательной деятельности (монастыри, скиты, дома священнослужителей, воскресные и религиозные школы, семинарии, духовные училища)	3.7.2	Минимальная площадь – 400 Максимальная площадь – 50000	Не подлежит установлению	5 м для строений, размещенных вдоль красных линий, улиц, проездов и дорог, и 3 м по другим сторонам земельного участка	70
3.	Историко-культурная деятельность	Сохранение и изучение объектов культурного наследия народов Российской Федерации (памятников истории и культуры), в том числе: объектов археологического наследия, достопримечательных мест, мест бытования исторических промыслов, производств и ремесел, исторических поселений, недействующих военных и гражданских захоронений, объектов культурного наследия, хозяйственная деятельность, являющаяся историческим промыслом или ремеслом, а	9.3	Не подлежит установлению	Не подлежит установлению	Не подлежит установлению	Не подлежит установлению

		также хозяйственная деятельность, обеспечивающая познавательный туризм				
II.	Условно разрешенные виды использования					
	Условно разрешенные виды использования не установлены					
III.	Вспомогательные виды разрешенного использования					
1.	Предоставление коммунальных услуг	Размещение зданий и сооружений, обеспечивающих поставку воды, тепла, электричества, газа, отвод канализационных стоков, очистку и уборку объектов недвижимости (котельных, водозаборов, очистных сооружений, насосных станций, водопроводов, линий электропередач, трансформаторных подстанций, газопроводов, линий связи, телефонных станций, канализаций, стоянок, гаражей и мастерских для обслуживания уборочной и аварийной техники, сооружений, необходимых для сбора и плавки снега)	3.1.1	Предельные (минимальные и (или) максимальные) размеры земельных участков и предельные параметры разрешенного строительства, реконструкции объектов капитального строительства применительно к вспомогательным видам разрешенного использования устанавливаются идентичными с соответствующими предельными (минимальными и (или) максимальными) размерами земельных участков и предельных параметров разрешенного строительства, реконструкции объектов капитального строительства, установленных для основных видов разрешенного использования и условно разрешенных видов использования, дополнительно к которым и совместно с которыми установлены вспомогательные виды разрешенного использования.		

Примечания к таблице 10:

- Ограничения использования земельных участков и объектов капитального строительства, находящихся в зоне КО и расположенных в границах зон с особыми условиями использования территории, устанавливаются в соответствии со статьей 39 настоящих Правил;

- Требования к противопожарным расстояниям между зданиями, сооружениями и строениями определяются согласно Федерального закона от 22.07.2008 № 123-ФЗ (ред. от 25.12.2023) «Технический регламент о требованиях пожарной безопасности».

### **Статья 38. Градостроительный регламент зоны размещения объектов захоронения (СК)**

Виды разрешенного использования земельных участков и объектов капитального строительства, предельные (минимальные и (или) максимальные) размеры земельных участков и предельные параметры разрешенного строительства, реконструкции объектов капитального строительства зоны размещения культовых объектов (СК) представлены в таблице 11.

Виды разрешенного использования земельных участков и объектов капитального строительства, предельные (минимальные и (или) максимальные) размеры земельных участков и предельные параметры разрешенного строительства, реконструкции объектов капитального строительства зоны размещения культовых объектов (СК)

Таблица 11

№ п/п	Основные виды разрешенного использования земельного участка	Описание вида разрешенного использования земельного участка	Код (числовое обозначение) вида разрешенного использования земельного участка	Значение предельных размеров земельных участков и предельных параметров разрешенного строительства, реконструкции объектов капитального строительства			
				Предельные (минимальные и (или) максимальные) размеры земельных участков, кв.м	Предельное количество этажей или предельная высота зданий, строений, сооружений	Минимальные отступы от границ земельных участков в целях определения мест допустимого размещения зданий, строений, сооружений, за пределами которых запрещено строительство зданий, строений, сооружений, м	Максимальный процент застройки в границах земельного участка, определяемый как отношение суммарной площади земельного участка, которая может быть застроена, ко всей площади земельного участка, %
I.	Основные виды разрешенного использования						
1.	Ритуальная деятельность	Размещение кладбищ, крематориев и мест захоронения; размещение соответствующих культовых сооружений; осуществление деятельности по производству продукции	12.1	Не подлежит установлению	Не подлежит установлению	Не подлежит установлению	Не подлежит установлению

		ритуально-обрядового назначения					
2.	Историко-культурная деятельность	Сохранение и изучение объектов культурного наследия народов Российской Федерации (памятников истории и культуры), в том числе: объектов археологического наследия, достопримечательных мест, мест бытования исторических промыслов, производств и ремесел, исторических поселений, недействующих военных и гражданских захоронений, объектов культурного наследия, хозяйственная деятельность, являющаяся историческим промыслом или ремеслом, а также хозяйственная деятельность, обеспечивающая познавательный туризм	9.3	Не подлежит установлению	Не подлежит установлению	Не подлежит установлению	Не подлежит установлению
II.	Условно разрешенные виды использования						
	Условно разрешенные виды использования не установлены						
III.	Вспомогательные виды разрешенного использования						
1.	Предоставление коммунальных услуг	Размещение зданий и сооружений, обеспечивающих поставку воды, тепла, электричества, газа, отвод канализационных стоков, очистку и уборку объектов недвижимости (котельных, водозаборов, очистных сооружений, насосных станций, водопроводов, линий электропередач, трансформаторных подстанций, газопроводов, линий связи, телефонных станций, канализаций, стоянок, гаражей и мастерских для обслуживания уборочной и аварийной техники, сооружений, необходимых для сбора и плавки снега)	3.1.1	Предельные (минимальные и (или) максимальные) размеры земельных участков и предельные параметры разрешенного строительства, реконструкции объектов капитального строительства применительно к вспомогательным видам разрешенного использования устанавливаются идентичными с соответствующими предельными (минимальными и (или) максимальными) размерами земельных участков и предельных параметров разрешенного строительства, реконструкции объектов капитального строительства, установленных для основных видов разрешенного использования и условно разрешенных видов использования, дополнительно к которым и совместно с которыми установлены вспомогательные виды разрешенного использования.			

**Статья 39. Ограничения использования земельных участков и объектов капитального строительства, устанавливаемые в соответствии с законодательством Российской Федерации**

1. На территории Иранского сельского поселения Кировского района Республики Северная Осетия — Алания установлены следующие ограничения использования земельных участков и объектов капитального строительства для осуществления градостроительной (строительной) деятельности:

№ п/п	Вид зоны	Основание
1.	Санитарно-защитная зона	Федеральный закон от 30.03.1999 №52-ФЗ «О санитарно-эпидемиологическом благополучии населения»; Постановление Правительства Российской Федерации от 03.04.2018 № 222 «Об утверждении Правил установления санитарно-защитных зон и использования земельных участков, расположенных в границах санитарно-защитных зон»; СанПиН 2.2.1/2.1.1.1200-03 «Санитарно-защитные зоны и санитарная классификация предприятий, сооружений и иных объектов» (введены в действие постановлением Главного государственного санитарного врача Российской Федерации от 25.09.2007 №74) СП 42.13330.2016. «Свод правил. Градостроительство. Планировка и застройка городских и сельских поселений. Актуализированная редакция СНиП 2.07.01-89*» (утвержден приказом Министерства строительства и жилищно-коммунального хозяйства Российской Федерации от 30.12.2016 №1034/пр)
2.	Охранная зона линий и сооружений связи	Постановление Правительства Российской Федерации от 09.06.1995 № 578 «Об утверждении Правил охраны линий и сооружений связи Российской Федерации»
3.	Охранная зона объектов электроэнергетики (объектов электросетевого хозяйства и объектов по производству электрической энергии)	Постановление Правительства Российской Федерации от 24.02.2009 № 160 «О порядке установления охранных зон объектов электросетевого хозяйства и особых условий использования земельных участков, расположенных в границах таких зон»; Постановление Правительства Российской Федерации от 18.11.2013 № 1033 «О порядке установления охранных зон объектов по производству электрической энергии и особых условий использования земельных участков, расположенных в границах таких зон»
4.	Охранные зоны трубопроводов (газопроводов, нефтепроводов и нефтепродуктопроводов, аммиакопроводов)	Постановлением Правительства Российской Федерации от 20 ноября 2000 года № 878 «Об утверждении правил охраны газораспределительных сетей»; Федеральный Закон от 31.03.1999 № 69-ФЗ (ред. от 26.07.2019) «О газоснабжении в Российской Федерации»; Постановлением Госгортехнадзора России от 24 апреля 1992 г. № 9 «Правила охраны магистральных трубопроводов» и Постановлением Госгортехнадзора РФ от 23.11.1994 № 61 «О распространении «Правил охраны магистральных трубопроводов» на магистральные аммиакопроводы»

№ п/п	Вид зоны	Основание
5.	Охранная зона геодезических пунктов государственной геодезической сети, нивелирных пунктов государственной нивелирной сети и гравиметрических пунктов государственной гравиметрической сети	Постановление Правительства РФ от 21 августа 2019 г. № 1080 «Об охранных зонах пунктов государственной геодезической сети, государственной нивелирной сети и государственной гравиметрической сети»
6.	Зона минимальных расстояний до магистральных или промышленных трубопроводов (газопроводов, нефтепроводов и нефтепродуктопроводов, аммиакопроводов)	Свод правил. Магистральные трубопроводы. СП 36.13330.2012.
7.	Водоохранная зона	Водный кодекс Российской Федерации, статья 65; постановление Правительства РФ от 10.01.2009 № 17 (ред. От 29.04.2016) «Об утверждении Правил установления на местности границ водоохранных зон и границ прибрежных защитных полос водных объектов»
8.	Прибрежные защитные полосы	Водный кодекс Российской Федерации, статья 65; постановление Правительства РФ от 10.01.2009 № 17 (ред. От 29.04.2016) «Об утверждении Правил установления на местности границ водоохранных зон и границ прибрежных защитных полос водных объектов»
9.	Береговая полоса	Водный кодекс Российской Федерации, статья 65; постановление Правительства РФ от 10.01.2009 № 17 (ред. От 29.04.2016) «Об утверждении Правил установления на местности границ водоохранных зон и границ прибрежных защитных полос водных объектов»
10.	Зоны затопления и подтопления	Водный кодекс Российской Федерации; Постановление Правительства Российской Федерации от 18 апреля 2014 г. № 360 «О зонах затопления, подтопления»
11.	Приаэродромная территория	Воздушный кодекс РФ; Приказ Федерального агентства воздушного транспорта от 26 октября 2020 г. № 1329-17-П Об установлении приаэродромной территории аэродрома Владикавказ (Беслан)
12.	Защитная зона объекта культурного наследия	Федеральный закон от 25.06.2002 №73-ФЗ «Об объектах культурного наследия (памятниках истории и культуры) народов Российской Федерации»

2. Ограничения использования земельных участков на территории зон с особыми условиями использования территории устанавливаются в целях защиты жизни и здоровья граждан; безопасной эксплуатации объектов транспорта, связи, энергетики, объектов обороны страны и безопасности государства; обеспечения сохранности объектов культурного наследия; охраны окружающей среды, в том числе защита и сохранение природных лечебных ресурсов, предотвращение загрязнения, засорения, заиления водных объектов и истощения их вод, сохранение среды обитания водных биологических ресурсов и других объектов животного и растительного мира; обеспечение обороны страны и безопасности государства.

3. Ограничения использования земельных участков в границах зон с особыми условиями использования территории распространяются на все, что находится над и под поверхностью земель, если иное не предусмотрено законами о недрах, воздушным и водным законодательством, и ограничивают или запрещают размещение и (или) использование расположенных на таких земельных участках объектов недвижимого имущества и (или) ограничивают или запрещают использование земельных участков для осуществления иных видов деятельности, которые несовместимы с целями установления зон с особыми условиями использования территорий.

4. При пересечении границ различных зон с особыми условиями использования территорий действуют все ограничения использования земельных участков, установленные для каждой из таких зон, за исключением ограничений, препятствующих эксплуатации, обслуживанию и ремонту здания, сооружения, в связи с размещением которых была установлена одна из зон с особыми условиями использования территорий, при условии, что такие ограничения не установлены в целях охраны жизни граждан или обеспечения безопасности полетов воздушных судов.

5. Особенности применения градостроительных регламентов в местах пересечения территориальных зон с зонами с особыми условиями использования территорий указаны в статье 18 настоящих Правил.

6. Указанные в части 1 настоящей статьи нормативные акты применяются в редакции, актуальной на дату применения.

#### **Статья 40. Требования к архитектурно-градостроительному облику объектов капитального строительства**

1. Архитектурно-градостроительный облик объекта капитального строительства подлежит согласованию с уполномоченным органом местного самоуправления при осуществлении строительства, реконструкции объекта капитального строительства в границах территорий, отображенных на карте градостроительного зонирования. Границы таких территорий могут не совпадать с границами территориальных зон и могут отображаться на отдельной карте.

2. Согласование архитектурно-градостроительного облика объекта капитального строительства не требуется в отношении:

1) объектов капитального строительства, расположенных на земельных участках, действие градостроительного регламента на которые не распространяется;

2) объектов, для строительства или реконструкции которых не требуется получение разрешения на строительство;

3) объектов, расположенных на земельных участках, находящихся в пользовании учреждений, исполняющих наказание;

4) объектов обороны и безопасности, объектов Вооруженных Сил Российской Федерации, других войск, воинских формирований и органов, осуществляющих функции в области обороны страны и безопасности государства;

5) иных объектов, определенных Правительством Российской Федерации, нормативными правовыми актами органов государственной власти субъектов Российской Федерации.

3. Срок выдачи согласования архитектурно-градостроительного облика объекта капитального строительства не может превышать десять рабочих дней.

4. Основанием для отказа в согласовании архитектурно-градостроительного облика объекта капитального строительства является несоответствие архитектурных решений объекта капитального строительства, определяющих его архитектурно-градостроительный облик и содержащихся в проектной документации либо в задании застройщика или технического заказчика на проектирование объекта капитального строительства, требованиям к архитектурно-градостроительному облику объекта капитального строительства, указанным в градостроительном регламенте.

5. Порядок согласования архитектурно-градостроительного облика объекта капитального строительства устанавливается Постановлением Правительства РФ от 29.05.2023 № 857 «Об утверждении требований к архитектурно-градостроительному облику объекта капитального строительства и Правил согласования архитектурно-градостроительного облика объекта капитального строительства».

6. Требования к архитектурно-градостроительному облику объектов капитального строительства определены настоящими Правилами применительно к территориям, в границах которых предусматриваются требования к архитектурно-градостроительному облику объектов капитального строительства.

7. Требования к архитектурно-градостроительному облику объектов капитального строительства, установленные настоящими Правилами, не применяются к объектам капитального строительства, планируемым к строительству или реконструкции на земельном участке, в случае если градостроительный план такого земельного участка выдан до 01.09.2023, но не ранее чем за три года до дня предоставления заявления на получение разрешения на строительство.

8. Требования к архитектурно-градостроительному облику объектов капитального строительства

**8.1 Архитектурно-градостроительный облик для зоны застройки индивидуальными жилыми домами и домами блокированной застройки (Ж1).**

№ п/п	Параметр	Требования
1.	Этажность	1-2 этажа (допускается 3 этажа по согласованию)
2.	Расположение относительно красных линий	- Отступ от красной линии улицы: не менее 3 м - Отступ от красной линии проездов: не менее 2 м
3.	Материалы фасадов	Штукатурка, дерево, декоративный кирпич, камень (допускается комбинирование)
4.	Цветовая гамма	Натуральные тона: бежевый, песочный, светло-серый
5.	Крыша	Скатная, черепица или металлопрофиль
6.	Ограждения	Деревянные, кованые или каменные (высота 1,2-1,8 м)
7.	Дополнительные элементы	Допускаются террасы, навесы, балконы с деревянными ограждениями

**Особенности:**

- Допускается комбинирование 2-3 цветов из палитры.
- Яркие акценты (синие, красные, зеленые) - не более 10% площади фасада.
- Для деревянных элементов - натуральные оттенки без ярких пропиток.

**Запрещенные цветовые решения**

- Неоновые и флуоресцентные оттенки.
- Полностью черные фасады (допустимо только для акцентов).
- Резкие контрасты (например, ярко-красный с зеленым).
- Глянцевые и зеркальные поверхности на фасадах.

**Запрещенные материалы:**

- Пластиковый сайдинг (кроме высококачественных аналогов под дерево/камень).
- Профнастил на фасадах.
- Ярко окрашенные гофрированные листы.
- Материалы с глянцевой отражающей поверхностью (кроме специально согласованных случаев).

**Для объектов культурного наследия допускаются традиционные осетинские цветовые сочетания:**

- Белый фон + темно-красные/коричневые орнаменты.
- Натуральные оттенки камня (песчаник, ракушечник) без покраски.

**8.2. Архитектурно-градостроительный облик для зоны делового, общественного и коммерческого назначения (О1), зоны размещения объектов социального назначения (О2)**

№ п/п	Параметр	Требования
1.	Этажность	1-3 этажа (допускается 4 этажа в центре по согласованию)
2.	Расположение относительно красных линий	- Отступ от красной линии улицы: не менее 3 м - Отступ от красной линии проездов: не менее 2 м (возможна нулевая отступка для объектов торговли)
3.	Материалы фасадов	Штукатурка, камень, клинкерный кирпич, современные композитные материалы
4.	Цветовая гамма	Нейтральные и контрастные сочетания: белый, серый, темно-коричневый, терракота

№ п/п	Параметр	Требования
5.	Крыша	Плоская или скатная (15-30°), возможна эксплуатируемая кровля
6.	Витрины и входные группы	Большие остекленные витрины (для магазинов), козырьки и навесы
7.	Благоустройство	Обязательное оформление прилегающей территории (тротуары, освещение, озеленение)

**Особенности:**

- Допускаются контрастные сочетания (светлый фон + темные акценты).
- Для витрин и входных групп - металлические элементы (антрацит, бронза).
- Не рекомендуется использовать более 4 цветов на одном фасаде.

**Запрещенные цветовые решения:**

- Неоновые и флуоресцентные оттенки.
- Полностью черные фасады (допустимо только для акцентов).
- Резкие контрасты (например, ярко-красный с зеленым).
- Глянцевые и зеркальные поверхности на фасадах.

**Запрещенные материалы:**

- Пластиковый сайдинг (кроме высококачественных аналогов под дерево/камень).
- Профнастил на фасадах.
- Ярко окрашенные гофрированные листы.
- Материалы с глянцевой отражающей поверхностью (кроме специально согласованных случаев).

**Для объектов культурного наследия допускаются традиционные осетинские цветовые сочетания:**

- Белый фон + темно-красные/коричневые орнаменты.
- Натуральные оттенки камня (песчаник, ракушечник) без покраски.

**8.3. Общие требования к архитектурно-градостроительному облику для остальных зон**

№ п/п	Требования
1.	Вентиляция, кондиционеры и трубы должны быть скрыты или декорированы
2.	Теплый белый свет (2700-3000 К), обязательное освещение входных групп
3.	Согласовываются отдельно, не должны нарушать архитектурный облик
4.	Рекомендуется использование местных видов растений

**Запрещенные цветовые решения:**

- Неоновые и флуоресцентные оттенки.
- Полностью черные фасады (допустимо только для акцентов).
- Резкие контрасты (например, ярко-красный с зеленым).
- Глянцевые и зеркальные поверхности на фасадах.

**Запрещенные материалы:**

- Пластиковый сайдинг (кроме высококачественных аналогов под дерево/камень).
- Профнастил на фасадах.
- Ярко окрашенные гофрированные листы.

- Материалы с глянцевой отражающей поверхностью (кроме специально согласованных случаев).

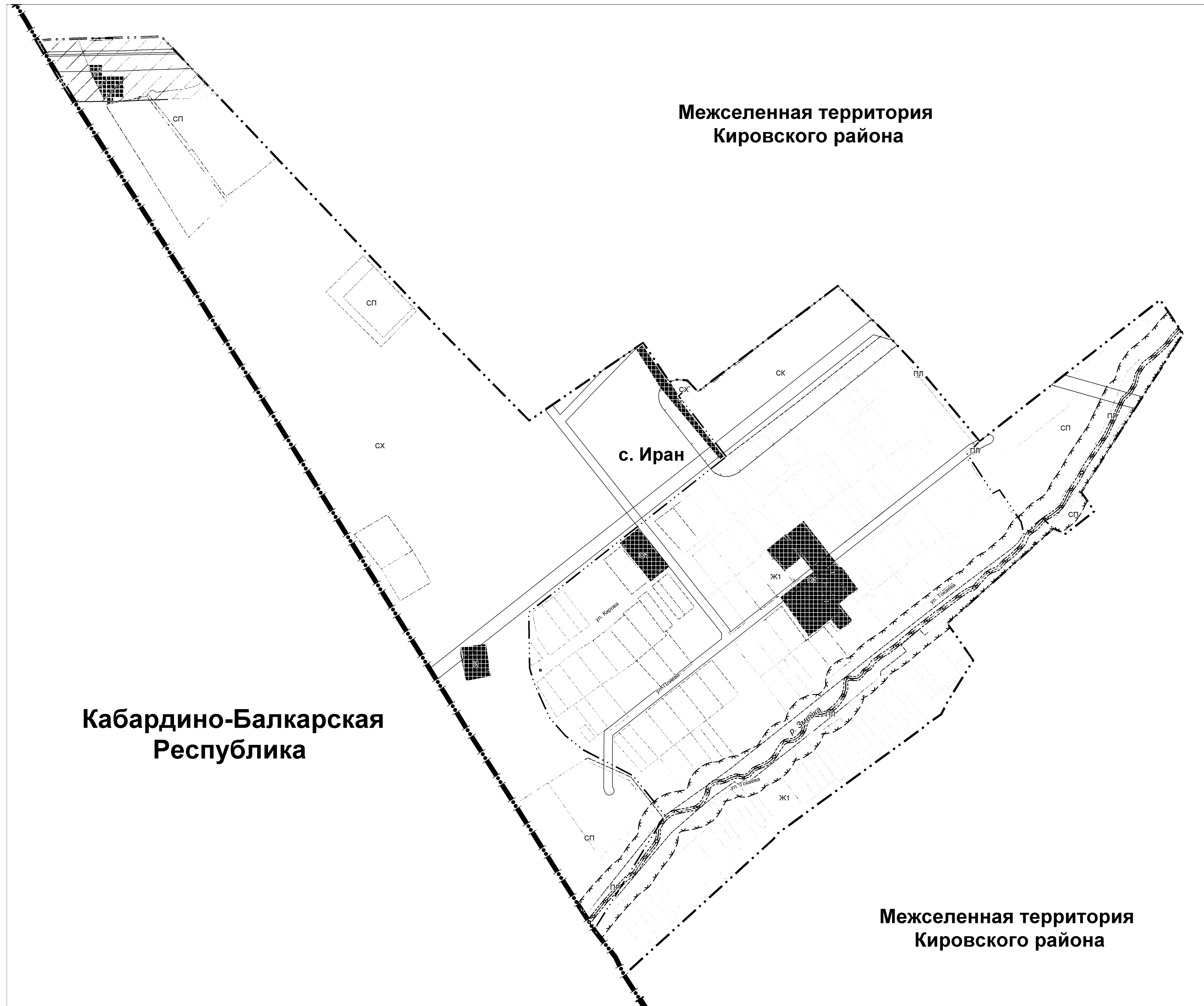

**Для объектов культурного наследия допускаются традиционные осетинские цветовые сочетания:**

- Белый фон + темно-красные/коричневые орнаменты.
- Натуральные оттенки камня (песчаник, ракушечник) без покраски.



# Внесение изменений в Правила землепользования и застройки Иранского сельского поселения Кировского района Республики Северная Осетия-Алания

## Карта зон с особыми условиями использования территории



### Условные обозначения:

Существ. Границы единиц административно-территориального деления Российской Федерации

- Граница субъекта Российской Федерации
- Граница муниципального района
- Граница сельского поселения
- Граница населенного пункта

### Территориальные зоны

- Зона застройки индивидуальными жилыми домами и домами блокированной застройки
- Зона делового, общественного и коммерческого назначения
- Зона инженерной инфраструктуры
- Зона сельскохозяйственного использования
- Зона сельскохозяйственных предприятий
- Зона размещения объектов захоронения
- Зона природных ландшафтов и неудобий

### Зоны с особыми условиями использования территорий

- Санитарно-защитная зона
- Охранная зона трубопроводов (газопроводов, нефтепроводов и нефтепродуктопроводов, аммиакопроводов)
- Охранная зона объектов электроэнергетики (объектов электросетевого хозяйства и объектов по производству электрической энергии)
- Охранная зона линий и сооружений связи
- Водоохранная зона
- Прибрежная защитная полоса
- Береговая полоса
- Охранная зона геодезических пунктов государственной геодезической сети, нивелирных пунктов государственной нивелирной сети и гравиметрических пунктов государственной гравиметрической сети
- Зона минимальных расстояний до магистральных или промышленных трубопроводов (газопроводов, нефтепроводов и нефтепродуктопроводов, аммиакопроводов)

### Объекты культурного наследия (ОКН)

- Памятник

### Особо охраняемые природные территории

- Государственный природный заказник

### Территории, для которых градостроительные регламенты не устанавливаются

- Земли, покрытые поверхностными водами

### Прочие условные обозначения

- Границы земельных участков, сведения по которым внесены в единый государственный реестр недвижимости

Территория, в границах которой предусматриваются требования к архитектурно-градостроительному облику объектов капитального строительства \*

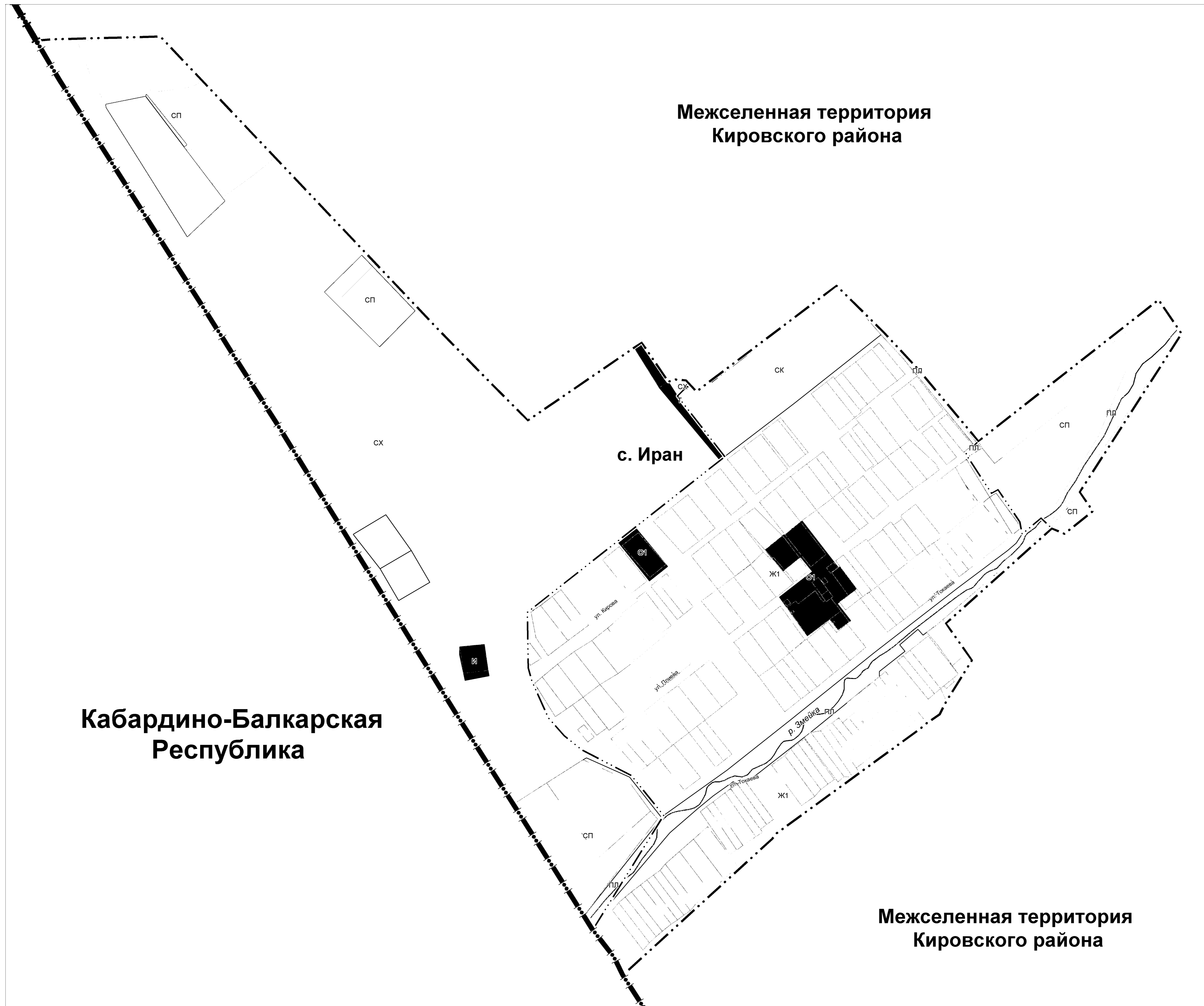

- \* Территории, в границах которых предусматриваются требования к архитектурно-градостроительному облику объектов капитального строительства совпадают с границами населенного пункта

МАСШТАБ 1: 5 000



# Внесение изменений в Правила землепользования и застройки Иранского сельского поселения Кировского района Республики Северная Осетия-Алания

## Карта градостроительного зонирования



Существ. **Условные обозначения:**

Границы единиц административно-территориального деления Российской Федерации

- Граница субъекта Российской Федерации
- Граница муниципального района
- Граница сельского поселения
- Граница населенного пункта

**Территориальные зоны**

- Зона застройки индивидуальными жилыми домами и домами блокированной застройки
- Зона делового, общественного и коммерческого назначения
- Зона инженерной инфраструктуры
- Зона сельскохозяйственного использования
- Зона сельскохозяйственных предприятий
- Зона размещения объектов захоронения
- Зона природных ландшафтов и неудобий

Территории, для которых градостроительные регламенты не устанавливаются

- Земли, покрытые поверхностными водами

**Прочие условные обозначения**

- Границы земельных участков, сведения по которым внесены в единый государственный реестр недвижимости

Территория, в границах которой предусматриваются требования к архитектурно-градостроительному облику объектов капитального строительства \*

- \* Территории, в границах которых предусматриваются требования к архитектурно-градостроительному облику объектов капитального строительства совпадают с границами населенного пункта

Кабардино-Балкарская  
Республика

с. Иран

Межселенная территория  
Кировского района

МАСШТАБ 1: 5 000

