



362021, РСО - Алания, г. Владикавказ, ул. Иригонская, 25, тел.: (867-2) 51-35-15, факс: (867-2) 24-00-98, E-mail: [info@mpr.alania.gov.ru](mailto:info@mpr.alania.gov.ru)

## ПРИКАЗ

№ 319

10.09.2024г.

Об утверждении местоположения  
береговой линии (границы водного объекта)

В соответствии с постановлением Правительства Российской Федерации от 29 апреля 2016 года № 377 «Об утверждении Правил определения местоположения береговой линии (границы водного объекта), случаев и периодичности ее определения»,

### ПРИКАЗЫВАЮ:

1. Утвердить местоположение береговой линии (границы водного объекта) реки Фиагдон согласно описанию местоположения береговой линии реки Фиагдон Республики Северная Осетия-Алания (Приложение №1 к настоящему приказу) и перечня координат характерных точек береговой линии (Приложение №2 к настоящему приказу).

2. Определить, что ограничения хозяйственной или иной деятельности в границах местоположения береговой линии (границы водного объекта) установлены статьей 65 Водного кодекса Российской Федерации.

3. Признать утратившим силу приказ Министерства природных ресурсов и экологии Республики Северная Осетия-Алания от 24.01.2023 г. №14.

4. Настоящий приказ вступает в силу со дня его официального опубликования.

Министр

В.З.Базаев

Администрация Главы РСО-Алания и  
Правительства РСО-Алания  
ЗАРЕГИСТРИРОВАНО

«10» 09 2024г.

№ 0248-24-1

## ОПИСАНИЕ МЕСТОПОЛОЖЕНИЯ БЕРЕГОВОЙ ЛИНИИ РЕКИ ФИАГДОН РСО-АЛАНИЯ

Сведения об исполнителе работ: ИП Макиев Аслан Дзарахметович

Сведения о заказчике: ГБУ «Дирекция по выполнению природоохранных программ и экологического образования»

ОГРНИП 310151336100126, ИНН 150106587009

Основания для определения местоположения береговой линии: - Водный кодекс Российской Федерации от 03.06.2006 г. № 74-ФЗ (с изм. на 29.07.2017 г.) - Кодекс Российской Федерации об административных правонарушениях от 30.12.2001 г. № 195-ФЗ (с изм. на 29.07.2017 г., редакция, действующая с 10.08.2017 г.) - Земельный кодекс Российской Федерации от 25.10.2001 г. № 136-ФЗ (с изм. на 29.07.2017 г., редакция, действующая с 11.08.2017 г.) - Лесной кодекс Российской Федерации 04.12.2006 г. № 200-ФЗ (с изм. на 01.07.2017 г.) - Кодекс внутреннего водного транспорта Российской Федерации от 07.03.2001 г. № 24-ФЗ (ред. от 01.07.2017 г.) - Градостроительный кодекс РФ от 29.12.2004 г. № 190-ФЗ (с изм. на 29.07.2017 г., редакция, действующая с 30.09.2017 г.) - Федеральный закон № 7-ФЗ «Об охране окружающей среды» от 12.01.2002 г. (с изм. на 29.07.2017 г.) - Федеральный закон № 166-ФЗ «О рыболовстве и сохранении водных биологических ресурсов» (с изм. на 03.07.2016 г., редакция, действующая с 01.10.2016 г.) - Федеральный закон № 33-ФЗ «Об особо охраняемых природных территориях» (с изм. на 28.12.2016 г.) - Постановление Правительства Российской Федерации от 10.01.2009 № 17 «Обутверждении Правил установления на местности границ водоохранных зон и границ прибрежных защитных полос водных объектов» - Приказ МПР РФ от 23.05.2016 г. № 164 «Об утверждении требований к описанию местоположения береговой линии (границы водного объекта)» - Приказ МПР РФ от 07.05.2008 г. № 111 «Об утверждении форм и порядка представления данных мониторинга, полученных участниками ведения государственного мониторинга водных объектов» (с изм. на 30.03.2015 г.) - Правила направления органами государственной власти и органами местного самоуправления документов, необходимых для внесения в ГКН, а также требования к формату таких документов в электронной форме, утвержденных Постановлением Правительства РФ от 03.02.2014 №71.

Сведения о водном объекте: Объектом работ является река Фиэгдон. По данным государственного водного реестра России относится к Западно-Каспийскому бассейновому округу, водохозяйственный участок реки — Ардон. Речной бассейн реки — реки бассейна Каспийского моря междуречья Терека и Волги. Код объекта в государственном водном реестре — 07020000112108200003368. Длина реки – 75 км. Протяженность береговой линии по левому берегу - 60300 м. Протяженность береговой

линии по правому берегу – 60600 м. Ширина водоохраной зоны - 200 метров. Ширина прибрежной защитной полосы - 40 метров.

Методы и погрешность определения координат характерных точек береговой линии (границы водного объекта): Координаты характерных точек береговой линии (границы водного объекта) определялись картометрическим методом. Погрешность определения составляет 5 метров.

# ОПИСАНИЕ МЕСТОПОЛОЖЕНИЯ ГРАНИЦ

*река Фиагдон*

(наименование объекта, местоположение границ которого описано (далее - объект))

## Раздел 1

### Сведения об объекте

№ п/п	Характеристики объекта	Описание характеристик
1	2	3
1	Местоположение объекта	Республика Северная Осетия-Алания, Алагирский район, Ардонский район
2	Площадь объекта	Протяженность береговой линии по левому берегу - 60300 м Протяженность береговой линии по правому берегу – 60600 м
3	Иные характеристики объекта	По данным государственного водного реестра России относится к Западно-Каспийскому бассейновому округу, водохозяйственный участок реки — Ардон. Речной бассейн реки — реки бассейна Каспийского моря междуречья Терека и Волги. Код объекта в государственном водном реестре — 07020000112108200003368.



Перечень координат характерных точек береговой линии  
Раздел 2

Сведения о местоположении границ объекта					
1. Система координат мск-15					
2. Сведения о характерных точках границ объекта					
Обозначение характерных точек границ	Координаты, м		Метод определения координат характерной точки	Средняя квадратическая погрешность положения характерной точки (Mt), м	Описание обозначения точки на местности (при наличии)
	X	Y			
1	2	3	4	5	6
Правый берег					
1	28 305,31	303 961,16	Картометрический метод	5,00	Нет закрепления
2	28 332,71	303 978,50		5,00	
3	28 342,74	303 977,61		5,00	
4	28 357,61	303 983,61		5,00	
5	28 375,58	303 986,93		5,00	
6	28 396,67	303 990,04		5,00	
7	28 420,41	303 986,27		5,00	
8	28 438,17	303 978,72		5,00	
9	28 453,92	303 974,73		5,00	
10	28 473,68	303 976,06		5,00	
11	28 487,66	303 988,04		5,00	
12	28 513,40	304 001,58		5,00	
13	28 524,50	304 004,69		5,00	
14	28 545,14	304 002,47		5,00	
15	28 563,34	303 995,59		5,00	
16	28 584,64	303 988,04		5,00	
17	28 605,50	303 983,83		5,00	
18	28 625,48	303 987,16		5,00	
19	28 640,35	303 997,14		5,00	
20	28 652,42	304 003,40		5,00	
21	28 671,60	304 003,58		5,00	
22	28 687,04	304 010,33		5,00	
23	28 706,36	304 016,33		5,00	
24	28 715,88	304 014,62		5,00	
25	28 721,13	304 012,49		5,00	
26	28 735,33	304 006,81		5,00	
27	28 757,07	304 003,83		5,00	
28	28 782,21	304 000,28		5,00	
29	28 805,50	304 002,27		5,00	
30	28 818,63	303 992,37		5,00	
31	28 836,84	303 968,10		5,00	
32	28 858,51	303 952,50		5,00	
33	28 871,08	303 938,63		5,00	
34	28 892,76	303 922,59		5,00	
35	28 910,53	303 909,15		5,00	
36	28 932,63	303 904,82		5,00	
37	28 948,67	303 892,68		5,00	
38	28 971,65	303 877,94		5,00	
39	29 006,32	303 869,70		5,00	
40	29 030,60	303 863,64		5,00	
41	29 068,31	303 871,01		5,00	
42	29 122,06	303 881,41		5,00	
43	29 144,60	303 890,08		5,00	
44	29 164,97	303 891,81		5,00	
45	29 195,31	303 897,01		5,00	
46	29 216,98	303 893,98		5,00	

**Раздел 2**

Сведения о местоположении границ объекта					
1	2	3	4	5	6
47	29 237,79	303 893,98	Картометрический метод	5,00	Нет закрепления
48	29 256,86	303 901,78		5,00	
49	29 266,40	303 911,32		5,00	
50	29 278,97	303 918,69		5,00	
51	29 303,80	303 925,08		5,00	
52	29 318,78	303 929,52		5,00	
53	29 338,75	303 938,95		5,00	
54	29 353,18	303 948,39		5,00	
55	29 367,60	303 965,03		5,00	
56	29 378,15	303 975,02		5,00	
57	29 397,01	303 984,45		5,00	
58	29 410,60	303 986,67		5,00	
59	29 431,41	303 987,22		5,00	
60	29 446,39	303 988,89		5,00	
61	29 462,20	303 995,82		5,00	
62	29 485,78	304 008,59		5,00	
63	29 494,38	304 018,85		5,00	
64	29 506,31	304 036,05		5,00	
65	29 516,02	304 048,26		5,00	
66	29 538,77	304 060,46		5,00	
67	29 561,79	304 068,78		5,00	
68	29 593,70	304 089,87		5,00	
69	29 611,17	304 104,85		5,00	
70	29 628,10	304 119,00		5,00	
71	29 635,86	304 135,64		5,00	
72	29 649,46	304 151,18		5,00	
73	29 663,61	304 163,11		5,00	
74	29 673,87	304 181,97		5,00	
75	29 681,64	304 196,95		5,00	
76	29 706,33	304 211,93		5,00	
77	29 729,08	304 218,87		5,00	
78	29 750,16	304 219,14		5,00	
79	29 769,58	304 223,86		5,00	
80	29 795,38	304 233,57		5,00	
81	29 824,23	304 244,67		5,00	
82	29 842,26	304 262,70		5,00	
83	29 857,24	304 276,29		5,00	
84	29 864,18	304 282,95		5,00	
85	29 875,55	304 291,27		5,00	
86	29 891,64	304 294,60		5,00	
87	29 909,40	304 300,98		5,00	
88	29 930,20	304 307,08		5,00	
89	29 948,79	304 313,19		5,00	
90	29 966,82	304 314,02		5,00	
91	29 982,63	304 320,40		5,00	
92	30 004,55	304 330,11		5,00	
93	30 020,36	304 339,26		5,00	
94	30 034,79	304 352,03		5,00	
95	30 047,27	304 359,79		5,00	
96	30 064,19	304 366,17		5,00	
97	30 084,44	304 370,89		5,00	
98	30 101,64	304 372,28		5,00	
99	30 117,46	304 377,83		5,00	
100	30 136,88	304 393,64		5,00	
101	30 146,59	304 398,63		5,00	

**Раздел 2**

Сведения о местоположении границ объекта					
1	2	3	4	5	6
102	30 164,06	304 398,35	Картометрический метод	5,00	Нет закрепления
103	30 180,15	304 399,19		5,00	
104	30 204,29	304 411,39		5,00	
105	30 221,77	304 407,23		5,00	
106	30 241,74	304 395,30		5,00	
107	30 264,21	304 381,99		5,00	
108	30 278,91	304 376,99		5,00	
109	30 300,27	304 375,88		5,00	
110	30 318,58	304 376,99		5,00	
111	30 330,79	304 373,11		5,00	
112	30 344,38	304 372,00		5,00	
113	30 361,58	304 375,05		5,00	
114	30 373,23	304 385,04		5,00	
115	30 383,22	304 386,15		5,00	
116	30 400,98	304 385,87		5,00	
117	30 413,46	304 397,24		5,00	
118	30 430,66	304 411,39		5,00	
119	30 450,08	304 415,28		5,00	
120	30 464,50	304 422,21		5,00	
121	30 476,99	304 436,91		5,00	
122	30 489,47	304 441,63		5,00	
123	30 502,23	304 437,19		5,00	
124	30 520,26	304 437,47		5,00	
125	30 533,30	304 441,63		5,00	
126	30 546,62	304 442,74		5,00	
127	30 556,88	304 452,73		5,00	
128	30 568,81	304 457,72		5,00	
129	30 582,13	304 451,06		5,00	
130	30 594,89	304 442,74		5,00	
131	30 604,60	304 437,19		5,00	
132	30 616,53	304 431,92		5,00	
133	30 622,91	304 422,77		5,00	
134	30 625,96	304 408,62		5,00	
135	30 635,95	304 394,19		5,00	
136	30 647,32	304 382,26		5,00	
137	30 657,58	304 367,56		5,00	
138	30 673,40	304 353,97		5,00	
139	30 696,98	304 354,80		5,00	
140	30 717,78	304 358,13		5,00	
141	30 732,49	304 365,34		5,00	
142	30 741,64	304 375,33		5,00	
143	30 757,45	304 401,13		5,00	
144	30 769,38	304 415,28		5,00	
145	30 786,58	304 431,09		5,00	
146	30 803,50	304 438,30		5,00	
147	30 816,54	304 437,19		5,00	
148	30 829,30	304 433,03		5,00	
149	30 839,85	304 418,88		5,00	
150	30 857,88	304 409,45		5,00	
151	30 890,06	304 406,68		5,00	
152	30 910,31	304 403,63		5,00	
153	30 931,12	304 394,47		5,00	
154	30 948,87	304 396,41		5,00	
155	30 968,29	304 397,52		5,00	
156	30 980,50	304 390,03		5,00	

Раздел 2

Сведения о местоположении границ объекта					
1	2	3	4	5	6
157	30 991,59	304 383,93	Картометрический метод	5,00	Нет закрепления
158	31 000,47	304 371,17		5,00	
159	31 017,39	304 357,57		5,00	
160	31 028,77	304 361,74		5,00	
161	31 038,48	304 366,17		5,00	
162	31 050,40	304 365,90		5,00	
163	31 069,55	304 376,99		5,00	
164	31 072,88	304 392,53		5,00	
165	31 080,37	304 405,84		5,00	
166	31 088,13	304 416,66		5,00	
167	31 099,51	304 423,60		5,00	
168	31 115,04	304 427,76		5,00	
169	31 126,97	304 433,31		5,00	
170	31 139,45	304 451,90		5,00	
171	31 157,49	304 462,71		5,00	
172	31 187,17	304 479,91		5,00	
173	31 201,04	304 483,52		5,00	
174	31 216,58	304 495,45		5,00	
175	31 225,73	304 497,11		5,00	
176	31 237,10	304 497,11		5,00	
177	31 249,59	304 492,95		5,00	
178	31 265,12	304 491,84		5,00	
179	31 294,53	304 495,17		5,00	
180	31 303,96	304 495,73		5,00	
181	31 318,11	304 491,01		5,00	
182	31 325,88	304 482,41		5,00	
183	31 329,21	304 471,04		5,00	
184	31 335,59	304 456,89		5,00	
185	31 350,85	304 451,06		5,00	
186	31 370,82	304 450,51		5,00	
187	31 385,24	304 446,62		5,00	
188	31 396,62	304 439,13		5,00	
189	31 410,21	304 432,48		5,00	
190	31 432,96	304 425,82		5,00	
191	31 448,22	304 426,93		5,00	
192	31 476,51	304 432,20		5,00	
193	31 497,88	304 437,19		5,00	
194	31 516,46	304 445,24		5,00	
195	31 530,89	304 451,62		5,00	
196	31 551,42	304 465,21		5,00	
197	31 564,45	304 476,03		5,00	
198	31 588,87	304 489,90		5,00	
199	31 601,91	304 494,34		5,00	
200	31 614,67	304 507,93		5,00	
201	31 625,21	304 513,76		5,00	
202	31 639,36	304 517,09		5,00	
203	31 663,49	304 530,40		5,00	
204	31 675,98	304 529,57		5,00	
205	31 691,51	304 524,86		5,00	
206	31 716,20	304 530,96		5,00	
207	31 730,63	304 539,56		5,00	
208	31 750,60	304 558,98		5,00	
209	31 763,36	304 580,34		5,00	
210	31 775,57	304 588,94		5,00	
211	31 793,60	304 603,92		5,00	

Раздел 2

Сведения о местоположении границ объекта					
1	2	3	4	5	6
212	31 805,25	304 621,40	Картометрический метод	5,00	Нет закрепления
213	31 819,40	304 638,60		5,00	
214	31 832,72	304 651,36		5,00	
215	31 848,53	304 644,42		5,00	
216	31 863,79	304 634,16		5,00	
217	31 878,77	304 625,56		5,00	
218	31 894,58	304 616,13		5,00	
219	31 906,79	304 616,13		5,00	
220	31 916,49	304 618,07		5,00	
221	31 933,14	304 620,84		5,00	
222	31 952,56	304 623,62		5,00	
223	31 968,93	304 622,51		5,00	
224	31 983,07	304 623,06		5,00	
225	31 996,95	304 619,73		5,00	
226	32 019,97	304 630,55		5,00	
227	32 030,23	304 638,04		5,00	
228	32 042,44	304 646,36		5,00	
229	32 058,25	304 644,98		5,00	
230	32 072,40	304 643,59		5,00	
231	32 086,27	304 650,25		5,00	
232	32 097,09	304 665,78		5,00	
233	32 107,36	304 668,28		5,00	
234	32 120,95	304 675,49		5,00	
235	32 141,48	304 689,92		5,00	
236	32 158,68	304 709,34		5,00	
237	32 173,94	304 722,38		5,00	
238	32 180,04	304 732,92		5,00	
239	32 193,63	304 739,30		5,00	
240	32 210,83	304 741,52		5,00	
241	32 224,43	304 745,12		5,00	
242	32 237,74	304 756,77		5,00	
243	32 248,56	304 760,38		5,00	
244	32 270,20	304 764,54		5,00	
245	32 286,84	304 760,38		5,00	
246	32 309,59	304 767,04		5,00	
247	32 323,46	304 773,97		5,00	
248	32 330,40	304 780,35		5,00	
249	32 335,95	304 788,12		5,00	
250	32 343,16	304 793,95		5,00	
251	32 357,86	304 788,40		5,00	
252	32 377,28	304 777,58		5,00	
253	32 393,09	304 767,87		5,00	
254	32 403,36	304 757,88		5,00	
255	32 416,40	304 746,23		5,00	
256	32 432,76	304 742,90		5,00	
257	32 458,84	304 745,40		5,00	
258	32 471,33	304 754,00		5,00	
259	32 478,82	304 763,43		5,00	
260	32 484,92	304 770,92		5,00	
261	32 503,23	304 765,10		5,00	
262	32 522,65	304 756,22		5,00	
263	32 540,96	304 744,01		5,00	
264	32 551,50	304 730,98		5,00	
265	32 554,55	304 720,43		5,00	
266	32 551,50	304 710,17		5,00	

Раздел 2

Сведения о местоположении границ объекта					
1	2	3	4	5	6
267	32 553,72	304 696,85	Картометрический метод	5,00	Нет закрепления
268	32 559,54	304 688,25		5,00	
269	32 577,02	304 679,65		5,00	
270	32 596,16	304 679,38		5,00	
271	32 615,58	304 675,77		5,00	
272	32 628,62	304 670,78		5,00	
273	32 649,98	304 671,89		5,00	
274	32 663,57	304 673,83		5,00	
275	32 677,44	304 675,77		5,00	
276	32 689,93	304 680,76		5,00	
277	32 699,08	304 688,81		5,00	
278	32 709,90	304 687,14		5,00	
279	32 717,12	304 678,54		5,00	
280	32 736,53	304 669,94		5,00	
281	32 752,90	304 666,06		5,00	
282	32 765,11	304 666,34		5,00	
283	32 774,82	304 664,12		5,00	
284	32 793,68	304 659,68		5,00	
285	32 806,72	304 653,30		5,00	
286	32 818,37	304 652,74		5,00	
287	32 830,86	304 657,18		5,00	
288	32 847,78	304 655,52		5,00	
289	32 862,76	304 649,41		5,00	
290	32 871,91	304 642,48		5,00	
291	32 879,13	304 628,05		5,00	
292	32 891,89	304 615,57		5,00	
293	32 907,70	304 609,19		5,00	
294	32 921,85	304 603,09		5,00	
295	32 938,77	304 591,71		5,00	
296	32 952,36	304 583,39		5,00	
297	32 962,63	304 576,18		5,00	
298	32 971,23	304 571,46		5,00	
299	32 980,94	304 567,58		5,00	
300	32 991,20	304 568,13		5,00	
301	33 003,41	304 562,03		5,00	
302	33 006,18	304 553,43		5,00	
303	33 010,07	304 543,16		5,00	
304	33 021,44	304 531,79		5,00	
305	33 032,54	304 527,91		5,00	
306	33 047,79	304 529,02		5,00	
307	33 067,77	304 523,47		5,00	
308	33 083,30	304 526,24		5,00	
309	33 094,95	304 524,02		5,00	
310	33 107,72	304 515,70		5,00	
311	33 119,64	304 514,87		5,00	
312	33 142,39	304 507,10		5,00	
313	33 160,42	304 504,33		5,00	
314	33 177,90	304 500,44		5,00	
315	33 201,20	304 497,39		5,00	
316	33 221,73	304 501,55		5,00	
317	33 234,49	304 512,37		5,00	
318	33 254,19	304 530,68		5,00	
319	33 267,23	304 534,57		5,00	
320	33 279,44	304 533,73		5,00	
321	33 288,31	304 530,40		5,00	



Раздел 2

Сведения о местоположении границ объекта					
1	2	3	4	5	6
322	33 303,85	304 533,46	Картометрический метод	5,00	Нет закрепления
323	33 307,18	304 540,39		5,00	
324	33 318,83	304 545,38		5,00	
325	33 335,75	304 539,00		5,00	
326	33 353,51	304 528,46		5,00	
327	33 366,82	304 532,62		5,00	
328	33 380,14	304 531,24		5,00	
329	33 390,96	304 527,63		5,00	
330	33 400,11	304 522,08		5,00	
331	33 414,81	304 523,75		5,00	
332	33 445,88	304 526,80		5,00	
333	33 460,31	304 522,36		5,00	
334	33 470,57	304 517,37		5,00	
335	33 481,12	304 513,20		5,00	
336	33 488,61	304 500,72		5,00	
337	33 503,03	304 490,18		5,00	
338	33 518,29	304 490,73		5,00	
339	33 530,22	304 484,08		5,00	
340	33 545,20	304 471,59		5,00	
341	33 551,86	304 464,38		5,00	
342	33 556,57	304 454,67		5,00	
343	33 569,89	304 449,68		5,00	
344	33 582,37	304 446,90		5,00	
345	33 611,78	304 434,97		5,00	
346	33 635,64	304 428,87		5,00	
347	33 660,60	304 425,54		5,00	
348	33 689,18	304 427,48		5,00	
349	33 708,04	304 429,70		5,00	
350	33 731,62	304 435,53		5,00	
351	33 757,42	304 440,52		5,00	
352	33 777,95	304 436,08		5,00	
353	33 792,65	304 433,59		5,00	
354	33 818,73	304 423,60		5,00	
355	33 839,81	304 425,26		5,00	
356	33 863,39	304 428,87		5,00	
357	33 890,86	304 424,71		5,00	
358	33 911,11	304 429,15		5,00	
359	33 931,08	304 435,53		5,00	
360	33 947,17	304 428,87		5,00	
361	33 973,53	304 428,04		5,00	
362	33 993,50	304 433,31		5,00	
363	34 034,84	304 453,28		5,00	
364	34 052,59	304 457,72		5,00	
365	34 069,51	304 464,66		5,00	
366	34 092,54	304 458,83		5,00	
367	34 118,34	304 454,39		5,00	
368	34 147,75	304 446,62		5,00	
369	34 180,48	304 444,96		5,00	
370	34 196,02	304 437,75		5,00	
371	34 215,16	304 437,47		5,00	
372	34 236,80	304 431,64		5,00	
373	34 257,60	304 429,15		5,00	
374	34 290,89	304 437,47		5,00	
375	34 311,42	304 435,53		5,00	
376	34 335,28	304 434,14		5,00	

Раздел 2

Сведения о местоположении границ объекта					
1	2	3	4	5	6
377	34 359,69	304 440,24	Картометрический метод	5,00	Нет закрепления
378	34 386,60	304 442,46		5,00	
379	34 406,57	304 450,23		5,00	
380	34 424,33	304 458,55		5,00	
381	34 447,63	304 462,99		5,00	
382	34 469,27	304 464,10		5,00	
383	34 485,36	304 475,48		5,00	
384	34 498,12	304 490,73		5,00	
385	34 507,55	304 499,33		5,00	
386	34 523,09	304 499,89		5,00	
387	34 545,56	304 509,32		5,00	
388	34 566,09	304 512,93		5,00	
389	34 589,39	304 524,58		5,00	
390	34 599,93	304 534,29		5,00	
391	34 615,74	304 537,06		5,00	
392	34 637,94	304 539,00		5,00	
393	34 653,93	304 543,61		5,00	
394	34 668,91	304 549,71		5,00	
395	34 682,23	304 556,93		5,00	
396	34 694,71	304 559,15		5,00	
397	34 713,86	304 561,09		5,00	
398	34 742,71	304 568,02		5,00	
399	34 765,55	304 584,78		5,00	
400	34 785,26	304 596,65		5,00	
401	34 796,58	304 607,08		5,00	
402	34 816,11	304 624,39		5,00	
403	34 829,08	304 645,25		5,00	
404	34 840,75	304 658,13		5,00	
405	34 852,93	304 674,66		5,00	
406	34 865,60	304 690,53		5,00	
407	34 877,14	304 694,30		5,00	
408	34 913,32	304 700,96		5,00	
409	34 961,03	304 718,27		5,00	
410	34 995,88	304 725,15		5,00	
411	35 017,63	304 727,59		5,00	
412	35 024,93	304 742,35		5,00	
413	35 022,71	304 757,33		5,00	
414	35 023,55	304 776,75		5,00	
415	35 024,10	304 797,28		5,00	
416	35 026,06	304 809,62		5,00	
417	35 038,28	304 815,73		5,00	
418	35 055,75	304 826,38		5,00	
419	35 066,12	304 832,35		5,00	
420	35 079,86	304 838,33		5,00	
421	35 102,05	304 852,21		5,00	
422	35 121,20	304 866,91		5,00	
423	35 128,61	304 882,06		5,00	
424	35 139,41	304 892,29		5,00	
425	35 156,03	304 903,94		5,00	
426	35 165,58	304 914,90		5,00	
427	35 189,83	304 930,92		5,00	
428	35 193,60	304 939,59		5,00	
429	35 200,81	304 957,90		5,00	
430	35 216,33	304 971,47		5,00	
431	35 244,63	304 975,35		5,00	



Раздел 2

Сведения о местоположении границ объекта					
1	2	3	4	5	6
432	35 274,04	304 986,45	Картометрический метод	5,00	Нет закрепления
433	35 311,21	305 011,14		5,00	
434	35 334,23	305 022,79		5,00	
435	35 361,14	305 037,50		5,00	
436	35 374,48	305 049,17		5,00	
437	35 397,21	305 056,36		5,00	
438	35 424,39	305 059,97		5,00	
439	35 445,76	305 075,22		5,00	
440	35 466,28	305 091,87		5,00	
441	35 484,32	305 102,41		5,00	
442	35 497,77	305 128,21		5,00	
443	35 503,02	305 145,40		5,00	
444	35 505,52	305 160,80		5,00	
445	35 503,92	305 168,79		5,00	
446	35 507,73	305 181,95		5,00	
447	35 511,42	305 186,39		5,00	
448	35 519,37	305 197,44		5,00	
449	35 529,50	305 197,44		5,00	
450	35 536,87	305 200,16		5,00	
451	35 543,52	305 199,30		5,00	
452	35 549,55	305 198,52		5,00	
453	35 554,99	305 201,55		5,00	
454	35 556,65	305 205,19		5,00	
455	35 562,17	305 204,12		5,00	
456	35 566,77	305 208,84		5,00	
457	35 574,80	305 206,66		5,00	
458	35 590,30	305 208,57		5,00	
459	35 596,41	305 207,87		5,00	
460	35 604,57	305 206,68		5,00	
461	35 612,97	305 210,02		5,00	
462	35 620,56	305 213,04		5,00	
463	35 628,03	305 216,01		5,00	
464	35 633,49	305 219,07		5,00	
465	35 640,83	305 221,91		5,00	
466	35 647,96	305 224,67		5,00	
467	35 657,74	305 228,45		5,00	
468	35 664,68	305 229,68		5,00	
469	35 668,37	305 232,09		5,00	
470	35 672,18	305 238,26		5,00	
471	35 674,91	305 245,49		5,00	
472	35 680,00	305 255,40		5,00	
473	35 682,41	305 262,91		5,00	
474	35 684,77	305 267,25		5,00	
475	35 688,52	305 276,03		5,00	
476	35 692,38	305 286,80		5,00	
477	35 695,31	305 295,00		5,00	
478	35 700,63	305 302,18		5,00	
479	35 702,20	305 304,30		5,00	
480	35 703,42	305 313,65		5,00	
481	35 704,49	305 321,88		5,00	
482	35 705,14	305 326,78		5,00	
483	35 706,85	305 331,66		5,00	
484	35 708,85	305 337,37		5,00	
485	35 712,26	305 339,96		5,00	
486	35 716,60	305 344,03		5,00	

Раздел 2

Сведения о местоположении границ объекта					
1	2	3	4	5	6
487	35 722,55	305 344,03	Картометрический метод	5,00	Нет закрепления
488	35 730,00	305 343,07		5,00	
489	35 741,09	305 345,43		5,00	
490	35 747,85	305 346,86		5,00	
491	35 751,86	305 348,59		5,00	
492	35 755,27	305 355,02		5,00	
493	35 758,87	305 358,41		5,00	
494	35 763,62	305 362,88		5,00	
495	35 773,70	305 363,46		5,00	
496	35 784,33	305 367,45		5,00	
497	35 790,25	305 368,57		5,00	
498	35 797,62	305 372,60		5,00	
499	35 801,95	305 377,27		5,00	
500	35 807,01	305 383,57		5,00	
501	35 814,86	305 395,57		5,00	
502	35 819,98	305 405,72		5,00	
503	35 824,32	305 414,30		5,00	
504	35 827,52	305 427,07		5,00	
505	35 832,38	305 438,62		5,00	
506	35 837,23	305 446,91		5,00	
507	35 842,26	305 457,46		5,00	
508	35 847,28	305 462,99		5,00	
509	35 855,57	305 472,10		5,00	
510	35 863,44	305 477,81		5,00	
511	35 870,39	305 484,51		5,00	
512	35 876,17	305 492,71		5,00	
513	35 880,92	305 499,47		5,00	
514	35 887,87	305 507,03		5,00	
515	35 895,72	305 520,74		5,00	
516	35 899,59	305 527,50		5,00	
517	35 899,59	305 537,90		5,00	
518	35 903,57	305 542,82		5,00	
519	35 913,93	305 548,27		5,00	
520	35 919,06	305 557,37		5,00	
521	35 921,24	305 564,91		5,00	
522	35 922,26	305 583,51		5,00	
523	35 925,74	305 597,61		5,00	
524	35 934,53	305 607,42		5,00	
525	35 951,90	305 610,90		5,00	
526	35 966,83	305 613,56		5,00	
527	35 976,08	305 621,01		5,00	
528	35 981,58	305 632,26		5,00	
529	35 982,75	305 640,76		5,00	
530	35 982,88	305 647,82		5,00	
531	35 984,85	305 651,62		5,00	
532	35 987,20	305 656,46		5,00	
533	35 989,16	305 667,97		5,00	
534	35 989,82	305 674,77		5,00	
535	35 995,97	305 682,75		5,00	
536	36 007,87	305 693,09		5,00	
537	36 019,12	305 697,93		5,00	
538	36 030,46	305 704,09		5,00	
539	36 036,40	305 709,60		5,00	
540	36 040,38	305 716,51		5,00	
541	36 043,10	305 724,04		5,00	

Раздел 2

Сведения о местоположении границ объекта					
1	2	3	4	5	6
542	36 044,04	305 733,99	Картометрический метод	5,00	Нет закрепления
543	36 044,67	305 739,53		5,00	
544	36 047,60	305 743,72		5,00	
545	36 052,83	305 748,74		5,00	
546	36 055,87	305 754,29		5,00	
547	36 056,92	305 759,94		5,00	
548	36 068,85	305 768,73		5,00	
549	36 077,43	305 778,78		5,00	
550	36 084,65	305 789,04		5,00	
551	36 087,06	305 795,84		5,00	
552	36 090,20	305 805,99		5,00	
553	36 091,45	305 814,68		5,00	
554	36 093,76	305 826,09		5,00	
555	36 096,06	305 832,26		5,00	
556	36 103,91	305 835,19		5,00	
557	36 113,75	305 839,90		5,00	
558	36 123,06	305 843,04		5,00	
559	36 127,04	305 848,69		5,00	
560	36 133,94	305 852,15		5,00	
561	36 139,07	305 858,63		5,00	
562	36 145,88	305 863,03		5,00	
563	36 152,16	305 869,73		5,00	
564	36 164,19	305 872,35		5,00	
565	36 172,35	305 871,40		5,00	
566	36 183,03	305 871,61		5,00	
567	36 188,47	305 872,35		5,00	
568	36 196,11	305 877,47		5,00	
569	36 198,62	305 882,39		5,00	
570	36 200,93	305 893,59		5,00	
571	36 204,38	305 899,35		5,00	
572	36 207,94	305 903,74		5,00	
573	36 215,47	305 913,27		5,00	
574	36 217,04	305 918,40		5,00	
575	36 220,29	305 922,90		5,00	
576	36 226,57	305 928,34		5,00	
577	36 234,52	305 929,80		5,00	
578	36 245,72	305 937,23		5,00	
579	36 258,18	305 949,58		5,00	
580	36 266,34	305 961,62		5,00	
581	36 272,62	305 968,53		5,00	
582	36 277,43	305 973,97		5,00	
583	36 289,05	305 981,92		5,00	
584	36 297,32	305 983,60		5,00	
585	36 308,10	305 988,10		5,00	
586	36 312,10	305 992,31		5,00	
587	36 317,80	305 996,19		5,00	
588	36 321,95	305 998,74		5,00	
589	36 334,61	306 005,64		5,00	
590	36 341,78	306 010,26		5,00	
591	36 351,33	306 022,39		5,00	
592	36 358,86	306 024,79		5,00	
593	36 364,93	306 031,70		5,00	
594	36 370,06	306 047,61		5,00	
595	36 372,51	306 051,85		5,00	
596	36 377,60	306 060,89		5,00	

Раздел 2

Сведения о местоположении границ объекта					
1	2	3	4	5	6
597	36 379,40	306 068,80	Картометрический метод	5,00	Нет закрепления
598	36 379,94	306 077,77		5,00	
599	36 381,75	306 084,74		5,00	
600	36 387,91	306 091,50		5,00	
601	36 392,60	306 095,25		5,00	
602	36 399,03	306 099,88		5,00	
603	36 405,19	306 104,03		5,00	
604	36 409,41	306 113,27		5,00	
605	36 416,45	306 121,38		5,00	
606	36 419,86	306 127,00		5,00	
607	36 424,15	306 131,89		5,00	
608	36 427,63	306 138,39		5,00	
609	36 429,04	306 142,81		5,00	
610	36 431,45	306 148,57		5,00	
611	36 432,79	306 155,67		5,00	
612	36 433,59	306 164,45		5,00	
613	36 434,60	306 172,15		5,00	
614	36 435,87	306 189,43		5,00	
615	36 438,22	306 202,22		5,00	
616	36 440,56	306 211,33		5,00	
617	36 444,44	306 216,16		5,00	
618	36 444,98	306 227,34		5,00	
619	36 446,29	306 235,68		5,00	
620	36 444,95	306 247,91		5,00	
621	36 440,76	306 259,54		5,00	
622	36 439,09	306 267,58		5,00	
623	36 440,01	306 276,12		5,00	
624	36 441,33	306 279,68		5,00	
625	36 446,35	306 285,54		5,00	
626	36 450,79	306 293,58		5,00	
627	36 453,47	306 301,53		5,00	
628	36 459,33	306 315,18		5,00	
629	36 460,92	306 318,53		5,00	
630	36 465,36	306 324,14		5,00	
631	36 467,87	306 329,16		5,00	
632	36 471,80	306 337,95		5,00	
633	36 473,98	306 348,92		5,00	
634	36 476,91	306 374,46		5,00	
635	36 479,76	306 382,75		5,00	
636	36 483,78	306 393,13		5,00	
637	36 489,64	306 406,61		5,00	
638	36 495,92	306 417,83		5,00	
639	36 500,52	306 428,21		5,00	
640	36 502,20	306 431,90		5,00	
641	36 504,04	306 438,01		5,00	
642	36 508,89	306 441,36		5,00	
643	36 511,15	306 449,98		5,00	
644	36 512,75	306 461,45		5,00	
645	36 516,76	306 471,92		5,00	
646	36 521,62	306 478,70		5,00	
647	36 526,14	306 487,99		5,00	
648	36 530,91	306 495,36		5,00	
649	36 536,86	306 498,63		5,00	
650	36 544,73	306 507,00		5,00	
651	36 546,57	306 516,13		5,00	

Раздел 2

Сведения о местоположении границ объекта					
1	2	3	4	5	6
652	36 555,53	306 528,18	Картометрический метод	5,00	Нет закрепления
653	36 562,06	306 538,98		5,00	
654	36 566,33	306 556,57		5,00	
655	36 568,68	306 568,79		5,00	
656	36 579,06	306 587,96		5,00	
657	36 585,50	306 602,20		5,00	
658	36 586,68	306 612,16		5,00	
659	36 588,02	306 622,29		5,00	
660	36 594,30	306 639,37		5,00	
661	36 597,48	306 653,11		5,00	
662	36 598,48	306 663,24		5,00	
663	36 603,00	306 675,38		5,00	
664	36 603,92	306 683,16		5,00	
665	36 606,69	306 693,38		5,00	
666	36 606,94	306 707,11		5,00	
667	36 605,85	306 722,93		5,00	
668	36 604,26	306 741,35		5,00	
669	36 604,26	306 753,83		5,00	
670	36 590,17	306 782,89		5,00	
671	36 588,64	306 802,28		5,00	
672	36 586,18	306 827,79		5,00	
673	36 578,66	306 851,01		5,00	
674	36 576,86	306 867,04		5,00	
675	36 581,77	306 882,74		5,00	
676	36 583,73	306 898,77		5,00	
677	36 587,00	306 904,49		5,00	
678	36 596,32	306 918,88		5,00	
679	36 613,16	306 943,08		5,00	
680	36 634,59	306 965,16		5,00	
681	36 636,71	306 981,19		5,00	
682	36 636,88	306 996,39		5,00	
683	36 635,90	307 014,05		5,00	
684	36 635,08	307 028,12		5,00	
685	36 641,29	307 040,06		5,00	
686	36 650,29	307 052,32		5,00	
687	36 654,54	307 063,44		5,00	
688	36 659,77	307 075,71		5,00	
689	36 665,66	307 094,68		5,00	
690	36 669,26	307 116,75		5,00	
691	36 669,26	307 131,80		5,00	
692	36 669,75	307 148,31		5,00	
693	36 673,18	307 161,89		5,00	
694	36 683,16	307 182,65		5,00	
695	36 691,99	307 201,62		5,00	
696	36 696,40	307 219,12		5,00	
697	36 696,73	307 235,47		5,00	
698	36 692,97	307 249,37		5,00	
699	36 692,57	307 263,48		5,00	
700	36 695,59	307 284,41		5,00	
701	36 699,77	307 305,84		5,00	
702	36 710,07	307 327,53		5,00	
703	36 716,69	307 340,42		5,00	
704	36 724,22	307 355,91		5,00	
705	36 725,73	307 362,11		5,00	
706	36 727,66	307 366,13		5,00	

**Раздел 2**

Сведения о местоположении границ объекта					
1	2	3	4	5	6
707	36 733,68	307 374,08	Картометрический метод	5,00	Нет закрепления
708	36 740,05	307 382,87		5,00	
709	36 747,42	307 394,68		5,00	
710	36 756,88	307 413,35		5,00	
711	36 760,73	307 424,48		5,00	
712	36 770,44	307 434,36		5,00	
713	36 773,12	307 445,58		5,00	
714	36 780,66	307 460,07		5,00	
715	36 780,82	307 464,25		5,00	
716	36 783,25	307 468,11		5,00	
717	36 784,51	307 472,46		5,00	
718	36 785,01	307 477,23		5,00	
719	36 788,11	307 480,75		5,00	
720	36 792,46	307 491,88		5,00	
721	36 793,63	307 499,92		5,00	
722	36 795,22	307 506,54		5,00	
723	36 794,55	307 517,34		5,00	
724	36 796,40	307 522,61		5,00	
725	36 795,98	307 532,41		5,00	
726	36 798,91	307 544,47		5,00	
727	36 803,09	307 557,19		5,00	
728	36 803,85	307 570,59		5,00	
729	36 804,02	307 582,81		5,00	
730	36 803,26	307 589,18		5,00	
731	36 802,59	307 602,57		5,00	
732	36 800,50	307 617,64		5,00	
733	36 796,98	307 626,10		5,00	
734	36 792,04	307 641,00		5,00	
735	36 784,26	307 650,46		5,00	
736	36 776,47	307 661,43		5,00	
737	36 764,33	307 677,68		5,00	
738	36 760,56	307 688,64		5,00	
739	36 760,98	307 695,84		5,00	
740	36 761,06	307 707,57		5,00	
741	36 763,49	307 715,52		5,00	
742	36 766,51	307 724,23		5,00	
743	36 768,77	307 735,95		5,00	
744	36 774,38	307 752,19		5,00	
745	36 778,56	307 763,08		5,00	
746	36 784,17	307 774,47		5,00	
747	36 788,94	307 784,01		5,00	
748	36 794,89	307 793,64		5,00	
749	36 799,83	307 802,43		5,00	
750	36 802,09	307 810,22		5,00	
751	36 802,09	307 813,57		5,00	
752	36 803,09	307 818,09		5,00	
753	36 806,19	307 822,02		5,00	
754	36 809,37	307 829,89		5,00	
755	36 813,48	307 835,84		5,00	
756	36 821,43	307 842,28		5,00	
757	36 832,06	307 847,89		5,00	
758	36 841,61	307 853,50		5,00	
759	36 852,16	307 858,95		5,00	
760	36 859,69	307 863,55		5,00	
761	36 865,72	307 868,99		5,00	



**Раздел 2**

Сведения о местоположении границ объекта					
1	2	3	4	5	6
762	36 873,76	307 878,37	Картометрический метод	5,00	Нет закрепления
763	36 880,88	307 887,75		5,00	
764	36 893,35	307 899,39		5,00	
765	36 900,30	307 907,26		5,00	
766	36 911,86	307 916,72		5,00	
767	36 918,56	307 925,59		5,00	
768	36 923,83	307 933,38		5,00	
769	36 928,44	307 941,42		5,00	
770	36 931,20	307 952,30		5,00	
771	36 933,12	307 966,45		5,00	
772	36 936,81	307 976,25		5,00	
773	36 940,41	307 991,82		5,00	
774	36 942,25	308 000,95		5,00	
775	36 946,77	308 012,42		5,00	
776	36 948,28	308 023,81		5,00	
777	36 951,88	308 033,52		5,00	
778	36 954,98	308 047,84		5,00	
779	36 957,40	308 058,80		5,00	
780	36 961,42	308 067,09		5,00	
781	36 966,11	308 072,87		5,00	
782	36 974,74	308 080,32		5,00	
783	36 989,14	308 086,27		5,00	
784	36 999,94	308 095,23		5,00	
785	37 006,64	308 100,08		5,00	
786	37 011,49	308 105,52		5,00	
787	37 021,29	308 123,27		5,00	
788	37 026,73	308 134,58		5,00	
789	37 028,57	308 138,35		5,00	
790	37 033,18	308 146,13		5,00	
791	37 037,87	308 154,17		5,00	
792	37 042,14	308 168,82		5,00	
793	37 045,99	308 179,79		5,00	
794	37 051,68	308 188,75		5,00	
795	37 055,78	308 202,15		5,00	
796	37 063,82	308 212,61		5,00	
797	37 070,35	308 220,06		5,00	
798	37 081,15	308 230,19		5,00	
799	37 089,28	308 242,92		5,00	
800	37 091,12	308 251,80		5,00	
801	37 095,63	308 271,34		5,00	
802	37 093,17	308 299,96		5,00	
803	37 090,11	308 328,57		5,00	
804	37 089,70	308 359,65		5,00	
805	37 090,92	308 385,40		5,00	
806	37 097,87	308 404,82		5,00	
807	37 108,50	308 436,71		5,00	
808	37 117,29	308 460,63		5,00	
809	37 126,08	308 493,54		5,00	
810	37 129,79	308 514,99		5,00	
811	37 134,89	308 529,77		5,00	
812	37 141,69	308 538,93		5,00	
813	37 145,09	308 548,74		5,00	
814	37 148,26	308 561,56		5,00	
815	37 148,02	308 566,04		5,00	
816	37 146,05	308 584,76		5,00	

Раздел 2

Сведения о местоположении границ объекта					
1	2	3	4	5	6
817	37 141,60	308 596,66	Картометрический метод	5,00	Нет закрепления
818	37 135,58	308 614,19		5,00	
819	37 133,75	308 624,92		5,00	
820	37 130,74	308 636,56		5,00	
821	37 127,21	308 646,37		5,00	
822	37 127,08	308 655,40		5,00	
823	37 134,80	308 665,61		5,00	
824	37 143,17	308 671,36		5,00	
825	37 146,44	308 678,03		5,00	
826	37 150,76	308 687,32		5,00	
827	37 152,59	308 696,87		5,00	
828	37 157,43	308 709,95		5,00	
829	37 159,26	308 724,35		5,00	
830	37 161,49	308 734,81		5,00	
831	37 163,97	308 742,79		5,00	
832	37 174,70	308 768,69		5,00	
833	37 179,41	308 772,75		5,00	
834	37 184,51	308 788,32		5,00	
835	37 186,34	308 805,46		5,00	
836	37 192,36	308 819,72		5,00	
837	37 195,63	308 831,23		5,00	
838	37 197,60	308 840,52		5,00	
839	37 199,43	308 850,85		5,00	
840	37 207,93	308 870,61		5,00	
841	37 216,17	308 885,65		5,00	
842	37 218,79	308 900,17		5,00	
843	37 219,05	308 914,17		5,00	
844	37 219,05	308 926,21		5,00	
845	37 213,95	308 934,45		5,00	
846	37 214,34	308 939,16		5,00	
847	37 215,52	308 953,81		5,00	
848	37 215,00	308 978,28		5,00	
849	37 215,39	308 987,69		5,00	
850	37 212,51	309 001,04		5,00	
851	37 210,02	309 010,85		5,00	
852	37 206,75	309 025,24		5,00	
853	37 203,74	309 034,66		5,00	
854	37 200,87	309 048,79		5,00	
855	37 199,56	309 060,17		5,00	
856	37 201,13	309 070,64		5,00	
857	37 204,14	309 080,58		5,00	
858	37 207,93	309 090,26		5,00	
859	37 210,29	309 100,47		5,00	
860	37 210,68	309 108,71		5,00	
861	37 210,15	309 114,33		5,00	
862	37 212,12	309 124,14		5,00	
863	37 216,70	309 133,56		5,00	
864	37 223,89	309 143,90		5,00	
865	37 229,52	309 148,61		5,00	
866	37 239,85	309 160,64		5,00	
867	37 249,40	309 170,33		5,00	
868	37 256,34	309 185,89		5,00	
869	37 263,27	309 197,67		5,00	
870	37 277,66	309 209,97		5,00	
871	37 287,34	309 216,90		5,00	



Раздел 2

Сведения о местоположении границ объекта					
1	2	3	4	5	6
872	37 294,93	309 223,83	Картометрический метод	5,00	Нет закрепления
873	37 302,91	309 235,21		5,00	
874	37 311,41	309 245,68		5,00	
875	37 326,20	309 254,31		5,00	
876	37 337,19	309 262,16		5,00	
877	37 351,18	309 272,11		5,00	
878	37 362,43	309 279,69		5,00	
879	37 370,02	309 282,31		5,00	
880	37 382,58	309 286,24		5,00	
881	37 401,03	309 288,33		5,00	
882	37 418,82	309 291,34		5,00	
883	37 435,70	309 294,22		5,00	
884	37 446,75	309 301,49		5,00	
885	37 449,86	309 302,13		5,00	
886	37 453,61	309 303,33		5,00	
887	37 468,86	309 310,78		5,00	
888	37 485,60	309 316,85		5,00	
889	37 505,59	309 323,02		5,00	
890	37 516,69	309 327,63		5,00	
891	37 529,04	309 331,71		5,00	
892	37 541,18	309 338,20		5,00	
893	37 552,06	309 343,43		5,00	
894	37 563,36	309 351,60		5,00	
895	37 583,14	309 363,21		5,00	
896	37 590,68	309 367,92		5,00	
897	37 596,54	309 373,99		5,00	
898	37 604,18	309 380,69		5,00	
899	37 612,66	309 382,79		5,00	
900	37 622,71	309 384,36		5,00	
901	37 631,39	309 387,18		5,00	
902	37 645,00	309 390,32		5,00	
903	37 661,95	309 393,04		5,00	
904	37 675,87	309 396,71		5,00	
905	37 690,63	309 398,80		5,00	
906	37 704,76	309 400,05		5,00	
907	37 714,18	309 402,57		5,00	
908	37 721,82	309 408,01		5,00	
909	37 728,41	309 417,85		5,00	
910	37 735,53	309 422,56		5,00	
911	37 741,60	309 425,70		5,00	
912	37 759,39	309 429,25		5,00	
913	37 783,46	309 434,59		5,00	
914	37 788,07	309 438,05		5,00	
915	37 796,96	309 444,53		5,00	
916	37 801,78	309 450,50		5,00	
917	37 807,22	309 461,38		5,00	
918	37 811,83	309 473,63		5,00	
919	37 816,74	309 480,01		5,00	
920	37 824,07	309 482,32		5,00	
921	37 837,15	309 485,77		5,00	
922	37 848,25	309 487,03		5,00	
923	37 859,36	309 491,04		5,00	
924	37 868,25	309 497,19		5,00	
925	37 881,47	309 507,92		5,00	
926	37 891,93	309 514,85		5,00	

Раздел 2

Сведения о местоположении границ объекта					
1	2	3	4	5	6
927	37 910,25	309 523,23	Картометрический метод	5,00	Нет закрепления
928	37 926,08	309 529,50		5,00	
929	37 946,49	309 537,75		5,00	
930	37 961,93	309 545,99		5,00	
931	37 974,75	309 554,75		5,00	
932	37 988,48	309 563,78		5,00	
933	38 001,43	309 572,81		5,00	
934	38 023,02	309 582,62		5,00	
935	38 041,96	309 598,15		5,00	
936	38 054,43	309 609,39		5,00	
937	38 062,81	309 625,13		5,00	
938	38 066,49	309 638,82		5,00	
939	38 073,64	309 652,93		5,00	
940	38 081,82	309 662,95		5,00	
941	38 091,02	309 670,92		5,00	
942	38 102,05	309 678,89		5,00	
943	38 106,55	309 684,61		5,00	
944	38 114,11	309 697,49		5,00	
945	38 124,74	309 715,07		5,00	
946	38 132,72	309 727,13		5,00	
947	38 141,10	309 738,17		5,00	
948	38 153,16	309 752,07		5,00	
949	38 167,67	309 763,31		5,00	
950	38 187,70	309 780,69		5,00	
951	38 202,42	309 792,75		5,00	
952	38 212,03	309 801,33		5,00	
953	38 232,06	309 809,31		5,00	
954	38 254,55	309 813,80		5,00	
955	38 258,08	309 809,09		5,00	
956	38 269,07	309 811,90		5,00	
957	38 281,33	309 814,97		5,00	
958	38 295,13	309 818,80		5,00	
959	38 305,35	309 826,47		5,00	
960	38 315,32	309 833,88		5,00	
961	38 324,26	309 844,61		5,00	
962	38 328,61	309 854,32		5,00	
963	38 332,18	309 862,75		5,00	
964	38 338,83	309 869,90		5,00	
965	38 350,07	309 877,82		5,00	
966	38 360,29	309 889,07		5,00	
967	38 367,70	309 895,97		5,00	
968	38 377,92	309 900,82		5,00	
969	38 391,72	309 900,82		5,00	
970	38 404,75	309 905,42		5,00	
971	38 418,80	309 908,74		5,00	
972	38 449,46	309 912,06		5,00	
973	38 468,12	309 914,62		5,00	
974	38 488,30	309 921,77		5,00	
975	38 501,33	309 929,95		5,00	
976	38 516,67	309 942,98		5,00	
977	38 529,95	309 950,65		5,00	
978	38 553,20	309 962,15		5,00	
979	38 576,20	309 967,00		5,00	
980	38 593,83	309 974,41		5,00	
981	38 609,16	309 973,13		5,00	

Раздел 2

Сведения о местоположении границ объекта					
1	2	3	4	5	6
982	38 619,38	309 967,77	Картометрический метод	5,00	Нет закрепления
983	38 632,67	309 966,49		5,00	
984	38 656,69	309 971,60		5,00	
985	38 673,04	309 979,52		5,00	
986	38 686,07	309 987,95		5,00	
987	38 723,38	310 004,31		5,00	
988	38 742,54	310 012,48		5,00	
989	38 769,24	310 024,11		5,00	
990	38 794,16	310 035,93		5,00	
991	38 841,11	310 045,83		5,00	
992	38 857,18	310 058,50		5,00	
993	38 873,74	310 068,31		5,00	
994	38 876,80	310 080,58		5,00	
995	38 876,80	310 090,59		5,00	
996	38 883,55	310 103,47		5,00	
997	38 899,29	310 118,80		5,00	
998	38 909,51	310 124,93		5,00	
999	38 922,18	310 134,95		5,00	
1000	38 937,51	310 150,49		5,00	
1001	38 953,46	310 173,18		5,00	
1002	38 960,82	310 180,13		5,00	
1003	38 982,48	310 192,39		5,00	
1004	39 002,72	310 198,93		5,00	
1005	39 025,62	310 204,45		5,00	
1006	39 043,20	310 204,66		5,00	
1007	39 059,14	310 202,82		5,00	
1008	39 081,01	310 203,63		5,00	
1009	39 093,73	310 209,60		5,00	
1010	39 102,23	310 213,20		5,00	
1011	39 107,79	310 215,98		5,00	
1012	39 121,69	310 221,87		5,00	
1013	39 139,51	310 235,77		5,00	
1014	39 153,74	310 251,47		5,00	
1015	39 166,66	310 261,11		5,00	
1016	39 177,29	310 268,64		5,00	
1017	39 187,59	310 277,47		5,00	
1018	39 197,24	310 285,48		5,00	
1019	39 205,09	310 292,68		5,00	
1020	39 218,66	310 303,14		5,00	
1021	39 230,60	310 312,46		5,00	
1022	39 248,10	310 325,38		5,00	
1023	39 269,03	310 340,92		5,00	
1024	39 273,61	310 345,17		5,00	
1025	39 283,75	310 355,80		5,00	
1026	39 290,78	310 366,10		5,00	
1027	39 303,70	310 376,57		5,00	
1028	39 319,23	310 384,74		5,00	
1029	39 350,96	310 395,37		5,00	
1030	39 365,02	310 397,01		5,00	
1031	39 382,03	310 405,51		5,00	
1032	39 391,68	310 412,87		5,00	
1033	39 401,98	310 418,10		5,00	
1034	39 412,61	310 424,81		5,00	
1035	39 421,11	310 434,62		5,00	
1036	39 432,07	310 449,17		5,00	

Раздел 2

Сведения о местоположении границ объекта					
1	2	3	4	5	6
1037	39 445,64	310 460,46	Картометрический метод	5,00	Нет закрепления
1038	39 458,53	310 470,15		5,00	
1039	39 474,12	310 475,20		5,00	
1040	39 502,53	310 478,27		5,00	
1041	39 535,65	310 476,43		5,00	
1042	39 547,30	310 470,50		5,00	
1043	39 566,72	310 470,09		5,00	
1044	39 597,58	310 466,82		5,00	
1045	39 613,94	310 456,80		5,00	
1046	39 630,09	310 449,03		5,00	
1047	39 670,36	310 447,40		5,00	
1048	39 695,70	310 446,38		5,00	
1049	39 708,79	310 446,58		5,00	
1050	39 742,31	310 433,09		5,00	
1051	39 750,28	310 426,55		5,00	
1052	39 766,43	310 413,67		5,00	
1053	39 787,28	310 408,15		5,00	
1054	39 803,43	310 411,83		5,00	
1055	39 826,32	310 425,32		5,00	
1056	39 835,11	310 437,38		5,00	
1057	39 843,08	310 451,08		5,00	
1058	39 853,51	310 467,64		5,00	
1059	39 867,00	310 470,91		5,00	
1060	39 878,86	310 471,52		5,00	
1061	39 896,23	310 467,43		5,00	
1062	39 917,49	310 464,37		5,00	
1063	39 963,59	310 463,14		5,00	
1064	39 988,34	310 471,93		5,00	
1065	40 020,28	310 495,88		5,00	
1066	40 038,64	310 505,46		5,00	
1067	40 066,19	310 514,25		5,00	
1068	40 092,94	310 510,25		5,00	
1069	40 124,08	310 496,68		5,00	
1070	40 152,43	310 482,31		5,00	
1071	40 167,60	310 468,33		5,00	
1072	40 186,76	310 456,36		5,00	
1073	40 203,13	310 452,76		5,00	
1074	40 243,46	310 463,94		5,00	
1075	40 264,62	310 463,54		5,00	
1076	40 289,77	310 471,53		5,00	
1077	40 317,32	310 474,72		5,00	
1078	40 352,45	310 482,31		5,00	
1079	40 391,98	310 487,50		5,00	
1080	40 415,53	310 481,91		5,00	
1081	40 429,50	310 479,51		5,00	
1082	40 460,65	310 476,72		5,00	
1083	40 483,40	310 463,94		5,00	
1084	40 497,78	310 460,35		5,00	
1085	40 519,78	310 460,64		5,00	
1086	40 539,46	310 460,38		5,00	
1087	40 566,03	310 456,04		5,00	
1088	40 598,22	310 446,33		5,00	
1089	40 612,02	310 446,33		5,00	
1090	40 627,10	310 449,39		5,00	
1091	40 656,23	310 463,96		5,00	

**Раздел 2**

Сведения о местоположении границ объекта					
1	2	3	4	5	6
1092	40 682,55	310 478,78	Картометрический метод	5,00	Нет закрепления
1093	40 704,78	310 494,11		5,00	
1094	40 727,01	310 517,10		5,00	
1095	40 742,08	310 522,21		5,00	
1096	40 763,03	310 521,45		5,00	
1097	40 789,86	310 520,68		5,00	
1098	40 802,13	310 527,84		5,00	
1099	40 816,44	310 544,19		5,00	
1100	40 829,98	310 549,81		5,00	
1101	40 870,45	310 575,59		5,00	
1102	40 894,90	310 576,09		5,00	
1103	40 942,71	310 582,18		5,00	
1104	40 961,47	310 584,18		5,00	
1105	40 987,02	310 578,59		5,00	
1106	41 017,37	310 571,00		5,00	
1107	41 048,91	310 574,20		5,00	
1108	41 083,64	310 603,34		5,00	
1109	41 107,60	310 606,54		5,00	
1110	41 136,34	310 620,11		5,00	
1111	41 165,09	310 624,50		5,00	
1112	41 188,64	310 634,48		5,00	
1113	41 214,19	310 640,87		5,00	
1114	41 250,53	310 645,66		5,00	
1115	41 285,26	310 642,07		5,00	
1116	41 332,37	310 637,68		5,00	
1117	41 353,93	310 631,69		5,00	
1118	41 378,68	310 627,30		5,00	
1119	41 421,80	310 629,69		5,00	
1120	41 445,76	310 627,30		5,00	
1121	41 458,93	310 620,11		5,00	
1122	41 484,08	310 616,92		5,00	
1123	41 524,81	310 620,51		5,00	
1124	41 552,35	310 634,48		5,00	
1125	41 579,10	310 645,66		5,00	
1126	41 642,58	310 661,23		5,00	
1127	41 660,55	310 668,42		5,00	
1128	41 688,90	310 668,02		5,00	
1129	41 725,63	310 668,82		5,00	
1130	41 786,31	310 670,81		5,00	
1131	41 819,85	310 677,20		5,00	
1132	41 839,01	310 688,38		5,00	
1133	41 854,18	310 698,36		5,00	
1134	41 860,57	310 706,35		5,00	
1135	41 889,32	310 721,52		5,00	
1136	41 904,09	310 729,90		5,00	
1137	41 928,84	310 729,10		5,00	
1138	41 964,77	310 732,70		5,00	
1139	42 021,91	310 732,42		5,00	
1140	42 055,90	310 728,59		5,00	
1141	42 090,39	310 717,86		5,00	
1142	42 112,62	310 708,15		5,00	
1143	42 135,62	310 700,74		5,00	
1144	42 177,52	310 707,38		5,00	
1145	42 218,41	310 711,22		5,00	
1146	42 240,13	310 701,25		5,00	

Раздел 2

Сведения о местоположении границ объекта					
1	2	3	4	5	6
1147	42 260,52	310 697,50	Картометрический метод	5,00	Нет закрепления
1148	42 266,08	310 696,03		5,00	
1149	42 279,65	310 692,27		5,00	
1150	42 296,49	310 691,45		5,00	
1151	42 312,35	310 690,47		5,00	
1152	42 341,30	310 690,63		5,00	
1153	42 358,31	310 694,39		5,00	
1154	42 375,48	310 700,28		5,00	
1155	42 392,93	310 706,45		5,00	
1156	42 408,26	310 703,79		5,00	
1157	42 429,41	310 703,69		5,00	
1158	42 445,26	310 701,13		5,00	
1159	42 480,52	310 701,64		5,00	
1160	42 508,62	310 703,43		5,00	
1161	42 555,38	310 716,72		5,00	
1162	42 579,91	310 728,47		5,00	
1163	42 608,79	310 745,85		5,00	
1164	42 625,14	310 751,98		5,00	
1165	42 647,62	310 766,54		5,00	
1166	42 693,11	310 813,30		5,00	
1167	42 734,50	310 862,87		5,00	
1168	42 736,03	310 870,28		5,00	
1169	42 740,38	310 874,63		5,00	
1170	42 747,22	310 870,28		5,00	
1171	42 752,34	310 888,07		5,00	
1172	42 756,22	310 909,73		5,00	
1173	42 757,04	310 915,66		5,00	
1174	42 761,53	310 919,34		5,00	
1175	42 778,30	310 926,91		5,00	
1176	42 797,10	310 936,31		5,00	
1177	42 814,07	310 945,30		5,00	
1178	42 836,39	310 969,13		5,00	
1179	42 861,17	310 992,89		5,00	
1180	42 876,25	311 003,88		5,00	
1181	42 896,44	311 024,06		5,00	
1182	42 913,81	311 043,99		5,00	
1183	42 942,17	311 061,62		5,00	
1184	42 975,65	311 080,79		5,00	
1185	42 986,63	311 089,99		5,00	
1186	42 997,37	311 110,43		5,00	
1187	43 001,45	311 129,34		5,00	
1188	43 001,58	311 139,72		5,00	
1189	43 003,67	311 161,57		5,00	
1190	43 001,44	311 174,78		5,00	
1191	42 999,35	311 184,07		5,00	
1192	42 995,03	311 191,92		5,00	
1193	42 994,64	311 201,60		5,00	
1194	42 995,17	311 210,50		5,00	
1195	42 996,60	311 218,74		5,00	
1196	43 000,79	311 237,18		5,00	
1197	43 003,41	311 253,80		5,00	
1198	43 007,33	311 261,78		5,00	
1199	43 015,44	311 276,04		5,00	
1200	43 018,98	311 286,77		5,00	
1201	43 022,51	311 299,98		5,00	



Раздел 2

Сведения о местоположении границ объекта					
1	2	3	4	5	6
1202	43 026,82	311 315,94	Картометрический метод	5,00	Нет закрепления
1203	43 031,14	311 331,77		5,00	
1204	43 035,20	311 344,20		5,00	
1205	43 040,43	311 354,53		5,00	
1206	43 046,32	311 371,67		5,00	
1207	43 048,67	311 383,58		5,00	
1208	43 054,03	311 425,75		5,00	
1209	43 057,30	311 440,47		5,00	
1210	43 063,02	311 453,35		5,00	
1211	43 073,45	311 463,57		5,00	
1212	43 084,28	311 479,72		5,00	
1213	43 089,60	311 497,09		5,00	
1214	43 100,23	311 524,07		5,00	
1215	43 107,58	311 546,15		5,00	
1216	43 111,26	311 560,66		5,00	
1217	43 112,90	311 587,85		5,00	
1218	43 114,53	311 603,59		5,00	
1219	43 120,26	311 615,24		5,00	
1220	43 128,64	311 622,60		5,00	
1221	43 136,82	311 638,55		5,00	
1222	43 141,31	311 655,31		5,00	
1223	43 145,20	311 665,53		5,00	
1224	43 151,33	311 676,98		5,00	
1225	43 153,99	311 688,22		5,00	
1226	43 152,76	311 699,26		5,00	
1227	43 147,85	311 710,50		5,00	
1228	43 141,72	311 723,17		5,00	
1229	43 135,44	311 738,81		5,00	
1230	43 136,71	311 751,59		5,00	
1231	43 147,70	311 761,55		5,00	
1232	43 158,18	311 768,96		5,00	
1233	43 163,29	311 779,18		5,00	
1234	43 167,63	311 784,29		5,00	
1235	43 175,81	311 789,15		5,00	
1236	43 189,09	311 799,62		5,00	
1237	43 199,06	311 801,92		5,00	
1238	43 208,51	311 797,07		5,00	
1239	43 227,93	311 788,38		5,00	
1240	43 254,57	311 775,41		5,00	
1241	43 263,83	311 771,26		5,00	
1242	43 280,76	311 772,54		5,00	
1243	43 294,81	311 780,84		5,00	
1244	43 298,97	311 788,51		5,00	
1245	43 299,29	311 801,60		5,00	
1246	43 303,76	311 821,41		5,00	
1247	43 308,55	311 829,71		5,00	
1248	43 328,03	311 834,50		5,00	
1249	43 355,50	311 834,50		5,00	
1250	43 381,69	311 830,03		5,00	
1251	43 398,62	311 829,71		5,00	
1252	43 421,61	311 837,70		5,00	
1253	43 427,36	311 844,40		5,00	
1254	43 444,93	311 866,12		5,00	
1255	43 461,22	311 882,41		5,00	
1256	43 473,99	311 897,10		5,00	

Раздел 2

Сведения о местоположении границ объекта					
1	2	3	4	5	6
1257	43 497,31	311 911,48	Картометрический метод	5,00	Нет закрепления
1258	43 532,12	311 921,38		5,00	
1259	43 559,59	311 928,08		5,00	
1260	43 590,37	311 932,88		5,00	
1261	43 603,86	311 937,78		5,00	
1262	43 615,31	311 945,34		5,00	
1263	43 621,24	311 956,18		5,00	
1264	43 623,08	311 966,60		5,00	
1265	43 620,21	311 976,01		5,00	
1266	43 616,74	311 990,72		5,00	
1267	43 597,93	312 006,46		5,00	
1268	43 582,81	312 028,26		5,00	
1269	43 577,06	312 044,55		5,00	
1270	43 575,14	312 067,23		5,00	
1271	43 575,14	312 092,78		5,00	
1272	43 576,42	312 129,51		5,00	
1273	43 576,74	312 157,30		5,00	
1274	43 578,65	312 179,97		5,00	
1275	43 598,54	312 228,92		5,00	
1276	43 602,93	312 249,68		5,00	
1277	43 605,72	312 272,04		5,00	
1278	43 604,13	312 301,98		5,00	
1279	43 610,11	312 335,52		5,00	
1280	43 620,50	312 345,10		5,00	
1281	43 630,48	312 357,08		5,00	
1282	43 637,26	312 387,02		5,00	
1283	43 640,86	312 406,18		5,00	
1284	43 649,24	312 421,36		5,00	
1285	43 656,83	312 438,12		5,00	
1286	43 670,40	312 462,08		5,00	
1287	43 683,18	312 476,05		5,00	
1288	43 691,16	312 493,22		5,00	
1289	43 700,74	312 511,98		5,00	
1290	43 709,93	312 528,75		5,00	
1291	43 721,90	312 549,51		5,00	
1292	43 733,48	312 567,48		5,00	
1293	43 731,88	312 584,25		5,00	
1294	43 749,85	312 599,02		5,00	
1295	43 760,23	312 628,16		5,00	
1296	43 770,61	312 641,74		5,00	
1297	43 777,40	312 666,49		5,00	
1298	43 781,39	312 698,03		5,00	
1299	43 786,86	312 718,24		5,00	
1300	43 793,89	312 741,56		5,00	
1301	43 803,47	312 759,13		5,00	
1302	43 815,29	312 779,57		5,00	
1303	43 819,76	312 801,29		5,00	
1304	43 825,19	312 818,85		5,00	
1305	43 833,17	312 832,91		5,00	
1306	43 844,03	312 839,29		5,00	
1307	43 856,49	312 895,17		5,00	
1308	43 877,45	312 922,62		5,00	
1309	43 902,40	312 949,07		5,00	
1310	43 935,84	313 003,46		5,00	
1311	43 943,32	313 025,42		5,00	



Раздел 2

Сведения о местоположении границ объекта					
1	2	3	4	5	6
1312	43 963,29	313 053,87	Картометрический метод	5,00	Нет закрепления
1313	43 977,76	313 072,83		5,00	
1314	43 993,73	313 111,76		5,00	
1315	44 002,21	313 150,68		5,00	
1316	44 000,22	313 185,12		5,00	
1317	44 000,72	313 214,06		5,00	
1318	44 009,20	313 258,98		5,00	
1319	44 026,17	313 313,88		5,00	
1320	44 039,14	313 359,79		5,00	
1321	44 049,12	313 399,71		5,00	
1322	44 080,07	313 468,08		5,00	
1323	44 097,53	313 495,53		5,00	
1324	44 105,02	313 513,00		5,00	
1325	44 101,52	313 532,96		5,00	
1326	44 096,04	313 565,90		5,00	
1327	44 088,05	313 606,32		5,00	
1328	44 083,56	313 638,26		5,00	
1329	44 088,55	313 663,21		5,00	
1330	44 102,02	313 684,67		5,00	
1331	44 124,98	313 706,13		5,00	
1332	44 156,42	313 734,08		5,00	
1333	44 175,88	313 766,52		5,00	
1334	44 186,36	313 791,47		5,00	
1335	44 206,83	313 839,88		5,00	
1336	44 241,76	313 883,30		5,00	
1337	44 266,21	313 905,76		5,00	
1338	44 276,69	313 925,22		5,00	
1339	44 307,63	313 953,17		5,00	
1340	44 331,59	313 962,15		5,00	
1341	44 378,50	313 974,13		5,00	
1342	44 425,41	313 976,62		5,00	
1343	44 482,80	313 972,63		5,00	
1344	44 515,24	313 970,63		5,00	
1345	44 555,17	313 981,61		5,00	
1346	44 573,63	313 989,10		5,00	
1347	44 609,56	314 013,55		5,00	
1348	44 632,52	314 040,50		5,00	
1349	44 647,99	314 074,93		5,00	
1350	44 662,96	314 101,38		5,00	
1351	44 686,92	314 139,81		5,00	
1352	44 709,37	314 158,78		5,00	
1353	44 775,75	314 177,24		5,00	
1354	44 807,69	314 184,73		5,00	
1355	44 856,60	314 190,92		5,00	
1356	44 884,14	314 201,70		5,00	
1357	44 909,69	314 213,67		5,00	
1358	44 936,05	314 232,04		5,00	
1359	44 990,34	314 255,19		5,00	
1360	45 009,51	314 256,79		5,00	
1361	45 045,44	314 265,57		5,00	
1362	45 072,19	314 270,76		5,00	
1363	45 121,29	314 309,49		5,00	
1364	45 140,86	314 329,45		5,00	
1365	45 150,84	314 345,82		5,00	
1366	45 151,64	314 366,98		5,00	

Раздел 2

Сведения о местоположении границ объекта					
1	2	3	4	5	6
1367	45 149,64	314 382,55	Картометрический метод	5,00	Нет закрепления
1368	45 159,22	314 403,71		5,00	
1369	45 174,39	314 410,10		5,00	
1370	45 189,57	314 413,29		5,00	
1371	45 213,12	314 424,47		5,00	
1372	45 232,28	314 443,24		5,00	
1373	45 239,07	314 454,42		5,00	
1374	45 247,06	314 467,19		5,00	
1375	45 293,37	314 484,36		5,00	
1376	45 307,34	314 493,14		5,00	
1377	45 340,48	314 507,92		5,00	
1378	45 359,64	314 517,90		5,00	
1379	45 380,80	314 521,89		5,00	
1380	45 407,55	314 524,68		5,00	
1381	45 429,91	314 526,68		5,00	
1382	45 448,67	314 535,46		5,00	
1383	45 473,03	314 542,65		5,00	
1384	45 502,17	314 545,84		5,00	
1385	45 535,71	314 544,25		5,00	
1386	45 563,26	314 548,64		5,00	
1387	45 599,99	314 569,00		5,00	
1388	45 624,74	314 596,55		5,00	
1389	45 641,51	314 626,89		5,00	
1390	45 659,08	314 652,04		5,00	
1391	45 696,53	314 677,51		5,00	
1392	45 715,37	314 697,96		5,00	
1393	45 754,34	314 724,15		5,00	
1394	45 792,34	314 742,67		5,00	
1395	45 816,30	314 754,49		5,00	
1396	45 836,10	314 764,39		5,00	
1397	45 866,44	314 784,19		5,00	
1398	45 892,63	314 790,90		5,00	
1399	45 911,80	314 804,31		5,00	
1400	45 925,53	314 821,88		5,00	
1401	45 954,92	314 878,09		5,00	
1402	45 975,36	314 895,02		5,00	
1403	45 997,72	314 913,87		5,00	
1404	46 031,57	314 937,82		5,00	
1405	46 067,98	314 953,79		5,00	
1406	46 096,28	314 953,15		5,00	
1407	46 119,28	314 961,84		5,00	
1408	46 141,25	314 972,83		5,00	
1409	46 182,13	314 984,07		5,00	
1410	46 205,80	314 992,97		5,00	
1411	46 226,63	315 001,02		5,00	
1412	46 262,46	315 018,80		5,00	
1413	46 290,23	315 034,07		5,00	
1414	46 324,46	315 069,16		5,00	
1415	46 341,83	315 090,88		5,00	
1416	46 361,76	315 119,49		5,00	
1417	46 381,44	315 151,18		5,00	
1418	46 389,10	315 188,74		5,00	
1419	46 396,00	315 223,74		5,00	
1420	46 397,54	315 230,12		5,00	
1421	46 399,34	315 240,47		5,00	

**Раздел 2**

Сведения о местоположении границ объекта					
1	2	3	4	5	6
1422	46 408,78	315 265,90	Картометрический метод	5,00	Нет закрепления
1423	46 430,01	315 274,43		5,00	
1424	46 449,40	315 271,01		5,00	
1425	46 475,98	315 271,01		5,00	
1426	46 495,14	315 267,44		5,00	
1427	46 514,31	315 260,79		5,00	
1428	46 530,15	315 256,96		5,00	
1429	46 558,25	315 256,45		5,00	
1430	46 583,04	315 262,33		5,00	
1431	46 605,78	315 269,99		5,00	
1432	46 615,23	315 276,64		5,00	
1433	46 631,08	315 279,96		5,00	
1434	46 646,92	315 278,17		5,00	
1435	46 657,45	315 274,72		5,00	
1436	46 694,20	315 270,17		5,00	
1437	46 715,47	315 265,39		5,00	
1438	46 747,22	315 260,16		5,00	
1439	46 764,96	315 260,84		5,00	
1440	46 782,14	315 261,64		5,00	
1441	46 807,06	315 269,26		5,00	
1442	46 836,77	315 278,42		5,00	
1443	46 851,08	315 288,13		5,00	
1444	46 874,58	315 292,48		5,00	
1445	46 897,07	315 292,22		5,00	
1446	46 922,37	315 289,92		5,00	
1447	46 960,18	315 285,83		5,00	
1448	46 996,92	315 283,83		5,00	
1449	47 049,10	315 278,17		5,00	
1450	47 089,01	315 276,01		5,00	
1451	47 120,90	315 275,36		5,00	
1452	47 155,14	315 283,02		5,00	
1453	47 171,49	315 289,41		5,00	
1454	47 185,80	315 297,08		5,00	
1455	47 207,27	315 303,98		5,00	
1456	47 221,80	315 303,92		5,00	
1457	47 238,33	315 299,12		5,00	
1458	47 270,12	315 292,73		5,00	
1459	47 293,12	315 287,11		5,00	
1460	47 341,41	315 272,29		5,00	
1461	47 386,64	315 259,77		5,00	
1462	47 419,60	315 253,38		5,00	
1463	47 456,39	315 239,59		5,00	
1464	47 477,09	315 228,85		5,00	
1465	47 497,28	315 214,55		5,00	
1466	47 510,31	315 204,58		5,00	
1467	47 550,94	315 183,37		5,00	
1468	47 580,58	315 171,62		5,00	
1469	47 599,23	315 152,71		5,00	
1470	47 609,45	315 143,51		5,00	
1471	47 624,52	315 133,29		5,00	
1472	47 643,94	315 136,36		5,00	
1473	47 657,23	315 138,15		5,00	
1474	47 675,88	315 130,23		5,00	
1475	47 704,25	315 129,46		5,00	
1476	47 779,62	315 125,63		5,00	

Раздел 2

Сведения о местоположении границ объекта					
1	2	3	4	5	6
1477	47 790,61	315 123,58	Картометрический метод	5,00	Нет закрепления
1478	47 800,58	315 126,65		5,00	
1479	47 814,88	315 123,84		5,00	
1480	47 837,62	315 121,54		5,00	
1481	47 862,67	315 114,64		5,00	
1482	47 899,97	315 100,59		5,00	
1483	47 931,40	315 087,30		5,00	
1484	47 945,45	315 081,17		5,00	
1485	47 956,18	315 078,36		5,00	
1486	47 968,45	315 075,80		5,00	
1487	47 987,87	315 069,41		5,00	
1488	48 012,40	315 061,49		5,00	
1489	48 041,02	315 054,85		5,00	
1490	48 065,55	315 050,50		5,00	
1491	48 084,20	315 041,82		5,00	
1492	48 098,76	315 030,57		5,00	
1493	48 117,93	315 028,79		5,00	
1494	48 150,12	315 027,76		5,00	
1495	48 181,04	315 025,46		5,00	
1496	48 202,76	315 018,31		5,00	
1497	48 235,85	315 014,01		5,00	
1498	48 256,47	315 001,56		5,00	
1499	48 275,85	314 986,10		5,00	
1500	48 299,09	314 975,38		5,00	
1501	48 319,78	314 966,95		5,00	
1502	48 331,03	314 966,18		5,00	
1503	48 359,64	314 980,75		5,00	
1504	48 379,83	314 985,35		5,00	
1505	48 408,96	315 005,53		5,00	
1506	48 427,61	315 031,09		5,00	
1507	48 437,58	315 037,98		5,00	
1508	48 467,47	315 043,09		5,00	
1509	48 496,09	315 041,56		5,00	
1510	48 516,79	315 038,50		5,00	
1511	48 540,04	315 045,65		5,00	
1512	48 578,37	315 065,07		5,00	
1513	48 602,13	315 077,08		5,00	
1514	48 633,05	315 093,43		5,00	
1515	48 664,48	315 098,29		5,00	
1516	48 692,84	315 084,23		5,00	
1517	48 726,31	315 067,62		5,00	
1518	48 753,40	315 051,02		5,00	
1519	48 774,35	315 041,31		5,00	
1520	48 798,11	315 043,86		5,00	
1521	48 818,81	315 035,43		5,00	
1522	48 847,17	315 014,73		5,00	
1523	48 884,22	314 977,94		5,00	
1524	48 896,23	314 972,06		5,00	
1525	48 921,27	314 962,86		5,00	
1526	48 939,41	314 963,12		5,00	
1527	48 956,07	314 966,56		5,00	
1528	48 970,64	314 968,88		5,00	
1529	48 981,57	314 969,76		5,00	
1530	49 002,01	314 966,95		5,00	
1531	49 045,71	314 976,92		5,00	

**Раздел 2**

Сведения о местоположении границ объекта					
1	2	3	4	5	6
1532	49 082,76	314 975,64	Картометрический метод	5,00	Нет закрепления
1533	49 113,93	314 988,67		5,00	
1534	49 138,20	314 999,15		5,00	
1535	49 154,05	315 012,43		5,00	
1536	49 181,90	315 036,20		5,00	
1537	49 207,19	315 047,69		5,00	
1538	49 238,37	315 051,27		5,00	
1539	49 271,84	315 062,77		5,00	
1540	49 280,01	315 069,67		5,00	
1541	49 315,53	315 073,50		5,00	
1542	49 358,71	315 067,37		5,00	
1543	49 384,78	315 069,92		5,00	
1544	49 398,65	315 072,60		5,00	
1545	49 418,65	315 075,04		5,00	
1546	49 437,67	315 068,90		5,00	
1547	49 471,65	315 061,75		5,00	
1548	49 487,36	315 058,31		5,00	
1549	49 504,58	315 055,25		5,00	
1550	49 519,85	315 051,64		5,00	
1551	49 539,41	315 048,53		5,00	
1552	49 562,07	315 048,09		5,00	
1553	49 602,52	315 054,75		5,00	
1554	49 633,14	315 065,58		5,00	
1555	49 660,48	315 074,78		5,00	
1556	49 700,08	315 082,44		5,00	
1557	49 719,50	315 086,53		5,00	
1558	49 753,23	315 087,30		5,00	
1559	49 780,83	315 088,83		5,00	
1560	49 816,60	315 098,80		5,00	
1561	49 844,45	315 107,74		5,00	
1562	49 876,65	315 126,90		5,00	
1563	49 896,32	315 140,70		5,00	
1564	49 918,29	315 154,76		5,00	
1565	49 940,52	315 164,46		5,00	
1566	49 972,46	315 180,05		5,00	
1567	50 003,13	315 202,03		5,00	
1568	50 026,12	315 206,62		5,00	
1569	50 045,54	315 208,41		5,00	
1570	50 076,20	315 214,55		5,00	
1571	50 099,71	315 218,63		5,00	
1572	50 127,56	315 225,79		5,00	
1573	50 158,99	315 236,78		5,00	
1574	50 182,50	315 252,36		5,00	
1575	50 205,24	315 273,83		5,00	
1576	50 217,50	315 287,88		5,00	
1577	50 232,07	315 308,58		5,00	
1578	50 249,19	315 323,65		5,00	
1579	50 275,00	315 349,71		5,00	
1580	50 293,90	315 365,30		5,00	
1581	50 310,26	315 374,50		5,00	
1582	50 338,62	315 390,34		5,00	
1583	50 360,08	315 399,54		5,00	
1584	50 382,57	315 405,42		5,00	
1585	50 413,74	315 407,97		5,00	
1586	50 463,82	315 398,77		5,00	

Раздел 2

Сведения о местоположении границ объекта					
1	2	3	4	5	6
1587	50 490,14	315 394,68	Картометрический метод	5,00	Нет закрепления
1588	50 511,86	315 386,25		5,00	
1589	50 525,66	315 376,54		5,00	
1590	50 548,14	315 374,24		5,00	
1591	50 559,90	315 362,49		5,00	
1592	50 566,80	315 358,91		5,00	
1593	50 601,03	315 358,66		5,00	
1594	50 621,99	315 353,29		5,00	
1595	50 654,69	315 353,80		5,00	
1596	50 685,35	315 352,78		5,00	
1597	50 712,69	315 354,31		5,00	
1598	50 740,04	315 354,31		5,00	
1599	50 759,97	315 369,90		5,00	
1600	50 777,60	315 364,28		5,00	
1601	50 815,16	315 361,21		5,00	
1602	50 837,90	315 357,64		5,00	
1603	50 870,35	315 343,33		5,00	
1604	50 895,90	315 338,47		5,00	
1605	50 908,16	315 340,77		5,00	
1606	50 928,61	315 354,31		5,00	
1607	50 943,17	315 353,29		5,00	
1608	50 958,25	315 343,33		5,00	
1609	50 971,28	315 336,43		5,00	
1610	50 996,06	315 340,77		5,00	
1611	51 017,01	315 348,69		5,00	
1612	51 040,52	315 361,21		5,00	
1613	51 061,47	315 378,59		5,00	
1614	51 075,53	315 381,65		5,00	
1615	51 095,20	315 386,25		5,00	
1616	51 115,39	315 384,98		5,00	
1617	51 134,55	315 380,12		5,00	
1618	51 154,09	315 354,00		5,00	
1619	51 164,53	315 344,00		5,00	
1620	51 189,64	315 327,34		5,00	
1621	51 213,42	315 316,45		5,00	
1622	51 233,69	315 314,20		5,00	
1623	51 264,61	315 316,75		5,00	
1624	51 285,31	315 310,62		5,00	
1625	51 313,92	315 307,04		5,00	
1626	51 337,43	315 299,12		5,00	
1627	51 362,47	315 295,80		5,00	
1628	51 393,90	315 296,82		5,00	
1629	51 419,45	315 299,12		5,00	
1630	51 450,88	315 292,73		5,00	
1631	51 476,43	315 284,05		5,00	
1632	51 502,24	315 269,99		5,00	
1633	51 527,28	315 256,20		5,00	
1634	51 549,77	315 247,25		5,00	
1635	51 577,87	315 240,86		5,00	
1636	51 599,85	315 235,50		5,00	
1637	51 631,79	315 225,53		5,00	
1638	51 663,47	315 206,62		5,00	
1639	51 699,24	315 190,78		5,00	
1640	51 719,94	315 176,22		5,00	
1641	51 743,70	315 165,23		5,00	



Раздел 2

Сведения о местоположении границ объекта					
1	2	3	4	5	6
1642	51 772,58	315 156,54	Картометрический метод	5,00	Нет закрепления
1643	51 793,02	315 159,10		5,00	
1644	51 817,80	315 167,28		5,00	
1645	51 837,48	315 161,91		5,00	
1646	51 858,43	315 170,09		5,00	
1647	51 886,79	315 181,84		5,00	
1648	51 914,64	315 194,87		5,00	
1649	51 940,20	315 204,07		5,00	
1650	51 962,68	315 210,46		5,00	
1651	51 975,20	315 224,00		5,00	
1652	51 993,34	315 248,53		5,00	
1653	52 003,05	315 261,05		5,00	
1654	52 026,30	315 269,99		5,00	
1655	52 045,47	315 277,91		5,00	
1656	52 075,87	315 304,17		5,00	
1657	52 097,27	315 310,24		5,00	
1658	52 142,31	315 328,12		5,00	
1659	52 180,32	315 347,61		5,00	
1660	52 217,05	315 367,25		5,00	
1661	52 256,57	315 388,01		5,00	
1662	52 276,93	315 406,37		5,00	
1663	52 307,28	315 425,54		5,00	
1664	52 321,25	315 429,53		5,00	
1665	52 334,82	315 420,75		5,00	
1666	52 357,98	315 405,98		5,00	
1667	52 389,52	315 390,80		5,00	
1668	52 433,84	315 384,42		5,00	
1669	52 464,18	315 387,21		5,00	
1670	52 488,13	315 397,59		5,00	
1671	52 529,66	315 409,57		5,00	
1672	52 584,35	315 415,96		5,00	
1673	52 627,47	315 445,10		5,00	
1674	52 654,62	315 486,22		5,00	
1675	52 663,00	315 500,20		5,00	
1676	52 703,33	315 532,94		5,00	
1677	52 716,89	315 539,75		5,00	
1678	52 725,96	315 545,97		5,00	
1679	52 737,90	315 552,25		5,00	
1680	52 757,97	315 564,73		5,00	
1681	52 760,82	315 580,45		5,00	
1682	52 797,15	315 552,90		5,00	
1683	52 813,12	315 550,10		5,00	
1684	52 846,66	315 564,87		5,00	
1685	52 879,39	315 566,87		5,00	
1686	52 917,72	315 564,08		5,00	
1687	52 950,86	315 568,07		5,00	
1688	52 985,19	315 580,05		5,00	
1689	52 992,32	315 614,56		5,00	
1690	53 012,35	315 622,39		5,00	
1691	53 044,29	315 634,20		5,00	
1692	53 081,97	315 647,94		5,00	
1693	53 089,00	315 659,44		5,00	
1694	53 096,35	315 678,28		5,00	
1695	53 118,70	315 695,21		5,00	
1696	53 134,36	315 708,62		5,00	

**Раздел 2**

Сведения о местоположении границ объекта					
1	2	3	4	5	6
1697	53 153,84	315 721,08	Картометрический метод	5,00	Нет закрепления
1698	53 179,07	315 738,01		5,00	
1699	53 191,84	315 753,19		5,00	
1700	53 214,06	315 774,02		5,00	
1701	53 236,63	315 792,42		5,00	
1702	53 272,39	315 802,49		5,00	
1703	53 307,81	315 822,98		5,00	
1704	53 333,85	315 852,14		5,00	
1705	53 344,52	315 886,53		5,00	
1706	53 361,45	315 926,45		5,00	
1707	53 393,01	315 973,86		5,00	
1708	53 420,25	315 971,47		5,00	
1709	53 456,19	315 974,26		5,00	
1710	53 485,33	315 986,64		5,00	
1711	53 532,04	316 030,95		5,00	
1712	53 546,81	316 050,12		5,00	
1713	53 560,79	316 073,67		5,00	
1714	53 579,15	316 089,64		5,00	
1715	53 598,72	316 093,23		5,00	
1716	53 624,27	316 119,58		5,00	
1717	53 653,81	316 147,13		5,00	
1718	53 681,36	316 175,88		5,00	
1719	53 712,90	316 227,38		5,00	
1720	53 728,07	316 251,34		5,00	
1721	53 777,98	316 283,67		5,00	
1722	53 815,11	316 298,45		5,00	
1723	53 844,25	316 306,03		5,00	
1724	53 871,00	316 325,59		5,00	
1725	53 884,18	316 337,97		5,00	
1726	53 930,09	316 349,95		5,00	
1727	53 961,23	316 374,30		5,00	
1728	53 984,39	316 401,05		5,00	
1729	53 997,16	316 410,23		5,00	
1730	54 022,31	316 414,23		5,00	
1731	54 055,05	316 415,42		5,00	
1732	54 091,78	316 455,35		5,00	
1733	54 115,74	316 487,29		5,00	
1734	54 165,64	316 514,04		5,00	
1735	54 188,80	316 539,39		5,00	
1736	54 227,73	316 549,37		5,00	
1737	54 251,18	316 570,33		5,00	
1738	54 267,65	316 548,87		5,00	
1739	54 312,56	316 540,39		5,00	
1740	54 359,98	316 561,85		5,00	
1741	54 392,41	316 584,31		5,00	
1742	54 397,90	316 615,75		5,00	
1743	54 397,40	316 655,17		5,00	
1744	54 410,88	316 672,64		5,00	
1745	54 452,30	316 704,08		5,00	
1746	54 484,74	316 720,05		5,00	
1747	54 518,18	316 731,53		5,00	
1748	54 546,12	316 753,48		5,00	
1749	54 582,05	316 772,95		5,00	
1750	54 626,97	316 778,44		5,00	
1751	54 676,88	316 804,39		5,00	



Раздел 2

Сведения о местоположении границ объекта					
1	2	3	4	5	6
1752	54 740,75	316 847,31	Картометрический метод	5,00	Нет закрепления
1753	54 772,69	316 878,25		5,00	
1754	54 805,63	316 922,17		5,00	
1755	54 865,02	316 957,10		5,00	
1756	54 951,36	316 991,04		5,00	
1757	54 985,79	316 975,07		5,00	
1758	55 024,72	316 977,06		5,00	
1759	55 096,08	316 982,55		5,00	
1760	55 132,01	316 999,52		5,00	
1761	55 155,97	317 020,48		5,00	
1762	55 192,40	317 042,94		5,00	
1763	55 220,85	317 038,45		5,00	
1764	55 257,28	317 041,44		5,00	
1765	55 312,67	317 058,41		5,00	
1766	55 343,61	317 063,40		5,00	
1767	55 394,52	317 078,37		5,00	
1768	55 459,39	317 100,83		5,00	
1769	55 501,81	317 101,83		5,00	
1770	55 559,70	317 119,79		5,00	
1771	55 587,65	317 130,77		5,00	
1772	55 627,58	317 128,28		5,00	
1773	55 680,48	317 143,75		5,00	
1774	55 716,91	317 161,21		5,00	
1775	55 747,35	317 170,70		5,00	
1776	55 825,20	317 214,11		5,00	
1777	55 861,63	317 224,09		5,00	
1778	55 908,04	317 238,07		5,00	
1779	55 922,52	317 259,53		5,00	
1780	55 930,00	317 289,47		5,00	
1781	55 954,46	317 294,96		5,00	
1782	56 015,84	317 289,97		5,00	
1783	56 037,30	317 304,44		5,00	
1784	56 064,25	317 318,91		5,00	
1785	56 115,65	317 284,48		5,00	
1786	56 145,10	317 252,04		5,00	
1787	56 191,01	317 225,09		5,00	
1788	56 211,97	317 215,11		5,00	
1789	56 253,89	317 208,62		5,00	
1790	56 297,31	317 222,10		5,00	
1791	56 329,25	317 244,56		5,00	
1792	56 353,70	317 276,49		5,00	
1793	56 379,65	317 299,45		5,00	
1794	56 391,88	317 313,43		5,00	
1795	56 407,14	317 313,59		5,00	
1796	56 451,03	317 318,31		5,00	
1797	56 472,14	317 321,36		5,00	
1798	56 484,64	317 320,53		5,00	
1799	56 508,91	317 318,42		5,00	
1800	56 566,80	317 318,91		5,00	
1801	56 613,71	317 341,37		5,00	
1802	56 646,65	317 356,84		5,00	
1803	56 708,03	317 352,85		5,00	
1804	56 748,45	317 340,87		5,00	
1805	56 796,86	317 333,89		5,00	
1806	56 855,75	317 343,87		5,00	

**Раздел 2**

Сведения о местоположении границ объекта					
1	2	3	4	5	6
1807	56 897,17	317 374,31	Картометрический метод	5,00	Нет закрепления
1808	56 939,59	317 379,30		5,00	
1809	56 964,55	317 401,76		5,00	
1810	57 007,96	317 446,67		5,00	
1811	57 057,87	317 457,65		5,00	
1812	57 091,80	317 464,64		5,00	
1813	57 143,21	317 478,61		5,00	
1814	57 198,60	317 484,60		5,00	
1815	57 327,86	317 526,52		5,00	
1816	57 390,24	317 542,49		5,00	
1817	57 432,16	317 558,96		5,00	
1818	57 461,11	317 583,41		5,00	
1819	57 499,53	317 598,39		5,00	
1820	57 533,97	317 604,37		5,00	
1821	57 603,34	317 616,35		5,00	
1822	57 654,24	317 640,31		5,00	
1823	57 691,67	317 644,30		5,00	
1824	57 754,55	317 649,79		5,00	
1825	57 811,44	317 646,29		5,00	
1826	57 855,86	317 631,82		5,00	
1827	57 911,75	317 632,32		5,00	
1828	57 957,67	317 639,31		5,00	
1829	58 004,58	317 655,78		5,00	
1830	58 027,03	317 654,78		5,00	
1831	58 099,40	317 671,25		5,00	
1832	58 158,78	317 704,68		5,00	
1833	58 183,24	317 732,63		5,00	
1834	58 209,19	317 745,61		5,00	
1835	58 311,00	317 767,07		5,00	
1836	58 404,82	317 802,00		5,00	
1837	58 422,29	317 811,48		5,00	
1838	58 454,23	317 827,95		5,00	
1839	58 510,62	317 878,85		5,00	
1840	58 532,08	317 888,84		5,00	
1841	58 578,49	317 927,76		5,00	
1842	58 630,89	317 953,71		5,00	
1843	58 680,80	317 968,19		5,00	
1844	58 754,66	317 995,63		5,00	
1845	58 771,13	318 006,11		5,00	
1846	58 804,06	318 040,55		5,00	
1847	58 824,52	318 054,02		5,00	
1848	58 850,48	318 066,00		5,00	
1849	58 880,42	318 092,45		5,00	
1850	58 927,33	318 093,95		5,00	
1851	58 949,79	318 098,94		5,00	
1852	58 986,72	318 141,86		5,00	
1853	59 017,66	318 173,80		5,00	
1854	59 058,08	318 193,26		5,00	
1855	59 072,06	318 219,71		5,00	
1856	59 091,52	318 245,66		5,00	
1857	59 109,98	318 252,15		5,00	
1858	59 163,38	318 279,10		5,00	
1859	59 199,81	318 293,57		5,00	
1860	59 218,78	318 306,05		5,00	
1861	59 225,77	318 333,99		5,00	

**Раздел 2**

Сведения о местоположении границ объекта					
1	2	3	4	5	6
1862	59 225,27	318 370,42	Картометрический метод	5,00	Нет закрепления
1863	59 257,70	318 399,37		5,00	
1864	59 293,64	318 409,85		5,00	
1865	59 340,55	318 430,81		5,00	
1866	59 358,51	318 455,76		5,00	
1867	59 363,01	318 488,70		5,00	
1868	59 408,92	318 516,65		5,00	
1869	59 425,89	318 547,59		5,00	
1870	59 437,86	318 565,06		5,00	
1871	59 440,86	318 586,52		5,00	
1872	59 468,31	318 614,46		5,00	
1873	59 484,77	318 641,91		5,00	
1874	59 532,19	318 666,36		5,00	
1875	59 580,59	318 674,85		5,00	
1876	59 638,48	318 691,82		5,00	
1877	59 679,41	318 685,33		5,00	
1878	59 721,83	318 676,35		5,00	
1879	59 763,75	318 695,31		5,00	
1880	59 844,09	318 734,73		5,00	
1881	59 900,49	318 772,16		5,00	
1882	59 933,43	318 800,61		5,00	
1883	59 980,34	318 835,54		5,00	
1884	60 010,82	318 841,85		5,00	
1885	60 032,86	318 834,19		5,00	
1886	60 083,64	318 814,70		5,00	
1887	60 130,59	318 798,73		5,00	
1888	60 168,60	318 800,65		5,00	
1889	60 191,28	318 805,12		5,00	
1890	60 216,19	318 799,69		5,00	
1891	60 247,17	318 792,98		5,00	
1892	60 272,08	318 797,78		5,00	
1893	60 309,45	318 801,61		5,00	
1894	60 329,26	318 801,29		5,00	
1895	60 363,11	318 817,26		5,00	
1896	60 388,98	318 818,22		5,00	
1897	60 411,02	318 803,52		5,00	
1898	60 428,59	318 789,15		5,00	
1899	60 459,89	318 782,76		5,00	
1900	60 490,23	318 784,04		5,00	
1901	60 539,42	318 811,83		5,00	
1902	60 568,80	318 829,71		5,00	
1903	60 607,13	318 843,77		5,00	
1904	60 630,77	318 861,34		5,00	
1905	60 671,65	318 870,92		5,00	
1906	60 705,50	318 866,13		5,00	
1907	60 733,61	318 881,46		5,00	
1908	60 794,30	318 883,05		5,00	
1909	60 816,02	318 893,91		5,00	
1910	60 848,91	318 899,66		5,00	
1911	60 885,64	318 917,87		5,00	
1912	60 916,31	318 934,48		5,00	
1913	60 939,62	318 937,99		5,00	
1914	60 969,96	318 943,74		5,00	
1915	61 003,18	318 940,55		5,00	
1916	61 037,68	318 944,38		5,00	

Раздел 2

Сведения о местоположении границ объекта					
1	2	3	4	5	6
1917	61 068,34	318 958,75	Картометрический метод	5,00	Нет закрепления
1918	61 088,14	318 963,22		5,00	
1919	61 107,62	318 962,58		5,00	
1920	61 128,06	318 978,23		5,00	
1921	61 136,37	318 984,30		5,00	
1922	61 158,09	318 974,72		5,00	
1923	61 180,76	318 971,21		5,00	
1924	61 209,19	318 976,64		5,00	
1925	61 258,38	318 998,04		5,00	
1926	61 290,32	319 022,63		5,00	
1927	61 328,33	319 037,96		5,00	
1928	61 353,24	319 059,68		5,00	
1929	61 377,51	319 086,51		5,00	
1930	61 394,76	319 109,51		5,00	
1931	61 396,36	319 138,89		5,00	
1932	61 419,03	319 160,93		5,00	
1933	61 435,00	319 153,26		5,00	
1934	61 435,32	319 144,64		5,00	
1935	61 450,65	319 121,00		5,00	
1936	61 472,05	319 116,53		5,00	
1937	61 506,23	319 133,14		5,00	
1938	61 554,14	319 153,90		5,00	
1939	61 584,80	319 166,36		5,00	
1940	61 608,12	319 187,12		5,00	
1941	61 624,72	319 222,89		5,00	
1942	61 652,83	319 265,37		5,00	
1943	61 684,77	319 289,32		5,00	
1944	61 743,86	319 310,09		5,00	
1945	61 794,00	319 325,42		5,00	
1946	61 865,55	319 357,99		5,00	
1947	61 890,14	319 362,79		5,00	
1948	61 931,34	319 378,76		5,00	
1949	61 961,37	319 376,84		5,00	
1950	61 998,10	319 375,24		5,00	
1951	62 034,19	319 380,35		5,00	
1952	62 060,06	319 420,92		5,00	
1953	62 073,79	319 441,68		5,00	
1954	62 093,28	319 448,70		5,00	
1955	62 120,43	319 450,94		5,00	
1956	62 140,87	319 438,16		5,00	
1957	62 180,79	319 436,25		5,00	
1958	62 216,88	319 436,57		5,00	
1959	62 245,31	319 449,98		5,00	
1960	62 272,14	319 458,92		5,00	
1961	62 301,84	319 462,76		5,00	
1962	62 327,07	319 465,95		5,00	
1963	62 358,70	319 475,21		5,00	
1964	62 379,46	319 467,23		5,00	
1965	62 411,71	319 464,99		5,00	
1966	62 432,79	319 471,06		5,00	
1967	62 479,75	319 486,39		5,00	
1968	62 513,60	319 504,28		5,00	
1969	62 548,42	319 528,55		5,00	
1970	62 559,59	319 541,65		5,00	
1971	62 578,76	319 567,52		5,00	

Раздел 2

Сведения о местоположении границ объекта					
1	2	3	4	5	6
1972	62 621,88	319 599,14	Картометрический метод	5,00	Нет закрепления
1973	62 646,15	319 612,87		5,00	
1974	62 709,39	319 642,90		5,00	
1975	62 737,18	319 657,91		5,00	
1976	62 759,22	319 660,14		5,00	
1977	62 791,48	319 672,60		5,00	
1978	62 807,13	319 687,93		5,00	
1979	62 829,16	319 706,77		5,00	
1980	62 844,50	319 732,33		5,00	
1981	62 861,10	319 745,10		5,00	
1982	62 879,31	319 767,46		5,00	
1983	62 900,07	319 778,32		5,00	
1984	62 945,42	319 806,11		5,00	
1985	62 972,25	319 823,99		5,00	
1986	63 008,66	319 830,38		5,00	
1987	63 039,01	319 843,16		5,00	
1988	63 080,21	319 860,08		5,00	
1989	63 107,68	319 886,27		5,00	
1990	63 123,65	319 893,94		5,00	
1991	63 142,49	319 908,63		5,00	
1992	63 176,35	319 928,12		5,00	
1993	63 198,71	319 940,89		5,00	
1994	63 243,42	319 965,17		5,00	
1995	63 260,35	319 972,19		5,00	
1996	63 290,05	319 977,30		5,00	
1997	63 309,85	319 980,18		5,00	
1998	63 322,63	319 959,42		5,00	
1999	63 337,00	319 941,21		5,00	
2000	63 352,65	319 930,35		5,00	
2001	63 371,50	319 923,01		5,00	
2002	63 408,87	319 926,20		5,00	
2003	63 451,99	319 940,57		5,00	
2004	63 482,33	319 952,39		5,00	
2005	63 512,03	319 959,10		5,00	
2006	63 542,06	319 970,28		5,00	
2007	63 564,09	319 993,59		5,00	
2008	63 589,65	320 002,22		5,00	
2009	63 613,28	319 995,19		5,00	
2010	63 641,71	319 996,47		5,00	
2011	63 702,05	320 026,81		5,00	
2012	63 740,51	320 035,63		5,00	
2013	63 782,61	320 052,79		5,00	
2014	63 826,28	320 069,94		5,00	
2015	63 929,21	320 070,72		5,00	
2016	64 023,56	320 069,94		5,00	
2017	64 060,21	320 040,31		5,00	
2018	64 113,24	320 018,48		5,00	
2019	64 151,45	320 042,65		5,00	
2020	64 181,08	320 074,62		5,00	
2021	64 230,98	320 090,21		5,00	
2022	64 286,35	320 098,79		5,00	
2023	64 363,55	320 157,27		5,00	
2024	64 428,27	320 196,26		5,00	
2025	64 499,23	320 232,91		5,00	
2026	64 564,73	320 268,78		5,00	

**Раздел 2**

Сведения о местоположении границ объекта					
1	2	3	4	5	6
2027	64 628,67	320 306,99	Картометрический метод	5,00	Нет закрепления
2028	64 701,48	320 340,91		5,00	
2029	64 926,88	320 351,88		5,00	
2030	65 026,79	320 328,73		5,00	
2031	65 137,67	320 315,33		5,00	
2032	65 222,95	320 315,33		5,00	
2033	65 415,46	320 321,42		5,00	
2034	65 576,29	320 323,85		5,00	
2035	65 817,53	320 328,73		5,00	
2036	65 989,33	320 331,16		5,00	
2037	66 198,89	320 339,69		5,00	
2038	66 419,42	320 343,35		5,00	
2039	66 532,73	320 351,88		5,00	
2040	66 607,05	320 365,28		5,00	
2041	66 705,74	320 398,18		5,00	
2042	66 784,89	320 418,74		5,00	
2043	66 909,65	320 447,59		5,00	
2044	67 122,53	320 433,56		5,00	
2045	67 308,90	320 417,18		5,00	
2046	67 508,52	320 394,57		5,00	
2047	67 701,90	320 378,97		5,00	
2048	67 797,04	320 371,18		5,00	
2049	67 880,47	320 353,24		5,00	
2050	67 951,43	320 329,07		5,00	
2051	68 013,81	320 303,34		5,00	
2052	68 130,78	320 252,65		5,00	
2053	68 296,87	320 177,79		5,00	
2054	68 464,52	320 106,05		5,00	
2055	68 498,80	320 082,75		5,00	
2056	68 523,26	320 087,74		5,00	
2057	68 560,19	320 071,77		5,00	
2058	68 568,07	320 075,07		5,00	
2059	68 643,13	320 024,76		5,00	
2060	68 687,44	319 994,82		5,00	
2061	68 742,54	319 956,89		5,00	
2062	68 786,06	319 926,15		5,00	
2063	68 836,36	319 892,21		5,00	
2064	68 889,06	319 854,29		5,00	
2065	68 945,76	319 816,36		5,00	
2066	69 017,22	319 766,85		5,00	
2067	69 034,15	319 759,67		5,00	
2068	69 070,43	319 733,35		5,00	
2069	69 097,26	319 715,97		5,00	
2070	69 151,69	319 678,92		5,00	
2071	69 181,33	319 658,48		5,00	
2072	69 238,56	319 619,90		5,00	
2073	69 267,18	319 599,46		5,00	
2074	69 333,76	319 556,16		5,00	
2075	69 390,05	319 513,44		5,00	
2076	69 438,76	319 479,11		5,00	
2077	69 487,79	319 447,25		5,00	
2078	69 540,81	319 411,80		5,00	
2079	69 569,87	319 394,55		5,00	
2080	69 606,92	319 378,90		5,00	
2081	69 635,03	319 369,96		5,00	



**Раздел 2**

Сведения о местоположении границ объекта					
1	2	3	4	5	6
2082	69 682,94	319 346,64	Картометрический метод	5,00	Нет закрепления
2083	69 715,20	319 329,39		5,00	
2084	69 743,62	319 317,25		5,00	
2085	69 758,63	319 315,66		5,00	
2086	69 789,36	319 298,37		5,00	
2087	69 875,69	319 251,46		5,00	
2088	69 953,05	319 203,05		5,00	
2089	70 033,39	319 165,62		5,00	
2090	70 086,29	319 131,19		5,00	
2091	70 149,67	319 091,26		5,00	
2092	70 195,59	319 065,81		5,00	
2093	70 243,00	319 040,36		5,00	
2094	70 286,41	319 018,90		5,00	
2095	70 327,34	318 996,44		5,00	
2096	70 359,78	318 974,48		5,00	
2097	70 414,67	318 944,04		5,00	
2098	70 449,11	318 920,59		5,00	
2099	70 484,54	318 896,13		5,00	
2100	70 524,96	318 875,67		5,00	
2101	70 585,35	318 838,74		5,00	
2102	70 624,77	318 818,78		5,00	
2103	70 657,21	318 801,81		5,00	
2104	70 693,64	318 777,36		5,00	
2105	70 720,09	318 760,39		5,00	
2106	70 761,51	318 739,93		5,00	
2107	70 783,47	318 727,45		5,00	
2108	70 808,93	318 713,98		5,00	
2109	70 828,89	318 699,50		5,00	
2110	70 866,32	318 685,53		5,00	
2111	70 897,76	318 667,07		5,00	
2112	70 915,38	318 658,12		5,00	
2113	70 941,57	318 644,39		5,00	
2114	70 977,03	318 625,22		5,00	
2115	71 003,86	318 611,17		5,00	
2116	71 033,56	318 593,60		5,00	
2117	71 065,50	318 575,08		5,00	
2118	71 116,60	318 541,86		5,00	
2119	71 170,58	318 509,92		5,00	
2120	71 215,93	318 483,09		5,00	
2121	71 260,01	318 454,03		5,00	
2122	71 306,00	318 423,69		5,00	
2123	71 334,43	318 405,16		5,00	
2124	71 363,81	318 380,57		5,00	
2125	71 402,46	318 342,88		5,00	
2126	71 422,58	318 325,63		5,00	
2127	71 462,51	318 285,07		5,00	
2128	71 482,63	318 263,99		5,00	
2129	71 510,42	318 228,22		5,00	
2130	71 537,89	318 186,06		5,00	
2131	71 556,09	318 155,07		5,00	
2132	71 571,10	318 126,97		5,00	
2133	71 573,34	318 103,65		5,00	
2134	71 594,10	318 091,20		5,00	
2135	71 604,00	318 080,97		5,00	
2136	71 612,30	318 063,09		5,00	

**Раздел 2**

Сведения о местоположении границ объекта					
1	2	3	4	5	6
2137	71 611,67	318 046,16	Картометрический метод	5,00	Нет закрепления
2138	71 608,15	318 020,93		5,00	
2139	71 604,32	318 002,08		5,00	
2140	71 598,25	317 987,07		5,00	
2141	71 609,75	317 966,31		5,00	
2142	71 622,84	317 949,06		5,00	
2143	71 646,80	317 930,86		5,00	
2144	71 660,21	317 917,76		5,00	
2145	71 673,63	317 902,75		5,00	
2146	71 688,00	317 894,77		5,00	
2147	71 701,74	317 886,14		5,00	
2148	71 718,02	317 871,45		5,00	
2149	71 738,79	317 863,15		5,00	
2150	71 753,48	317 850,37		5,00	
2151	71 767,53	317 829,93		5,00	
2152	71 775,52	317 821,63		5,00	
2153	71 794,36	317 806,93		5,00	
2154	71 832,05	317 788,41		5,00	
2155	71 851,21	317 772,76		5,00	
2156	71 864,63	317 756,15		5,00	
2157	71 881,24	317 743,05		5,00	
2158	71 886,03	317 738,58		5,00	
2159	71 893,05	317 729,64		5,00	
2160	71 911,58	317 717,82		5,00	
2161	71 931,38	317 705,69		5,00	
2162	71 956,93	317 688,44		5,00	
2163	71 971,62	317 679,49		5,00	
2164	71 999,73	317 661,61		5,00	
2165	72 021,13	317 656,50		5,00	
2166	72 041,25	317 642,76		5,00	
2167	72 059,46	317 630,31		5,00	
2168	72 070,96	317 617,85		5,00	
2169	72 080,54	317 603,16		5,00	
2170	72 093,63	317 589,43		5,00	
2171	72 109,92	317 578,89		5,00	
2172	72 130,68	317 566,43		5,00	
2173	72 148,57	317 556,53		5,00	
2174	72 165,82	317 548,86		5,00	
2175	72 187,22	317 541,52		5,00	
2176	72 206,38	317 536,41		5,00	
2177	72 223,31	317 536,41		5,00	
2178	72 245,35	317 533,85		5,00	
2179	72 273,13	317 529,38		5,00	
2180	72 294,53	317 516,28		5,00	
2181	72 321,04	317 497,44		5,00	
2182	72 348,19	317 477,32		5,00	
2183	72 367,04	317 453,68		5,00	
2184	72 381,41	317 437,39		5,00	
2185	72 391,95	317 424,30		5,00	
2186	72 398,66	317 395,87		5,00	
2187	72 399,61	317 372,24		5,00	
2188	72 398,66	317 346,68		5,00	
2189	72 404,09	317 316,02		5,00	
2190	72 410,79	317 288,55		5,00	
2191	72 415,58	317 270,35		5,00	

Раздел 2

Сведения о местоположении границ объекта					
1	2	3	4	5	6
2192	72 419,42	317 230,11	Картометрический метод	5,00	Нет закрепления
2193	72 427,72	317 182,83		5,00	
2194	72 449,12	317 144,83		5,00	
2195	72 466,37	317 122,15		5,00	
2196	72 495,75	317 102,35		5,00	
2197	72 513,64	317 088,93		5,00	
2198	72 542,38	317 072,00		5,00	
2199	72 569,13	317 058,91		5,00	
2200	72 604,67	317 060,11		5,00	
2201	72 627,82	317 056,91		5,00	
2202	72 657,37	317 048,53		5,00	
2203	72 673,74	317 026,17		5,00	
2204	72 692,10	317 011,40		5,00	
2205	72 721,64	317 003,41		5,00	
2206	72 737,61	317 001,02		5,00	
2207	72 773,95	316 979,06		5,00	
2208	72 786,32	316 960,70		5,00	
2209	72 807,08	316 935,14		5,00	
2210	72 827,05	316 914,78		5,00	
2211	72 846,21	316 901,21		5,00	
2212	72 861,38	316 883,24		5,00	
2213	72 871,36	316 878,05		5,00	
2214	72 896,91	316 872,46		5,00	
2215	72 920,07	316 868,07		5,00	
2216	72 944,82	316 865,68		5,00	
2217	72 952,81	316 857,69		5,00	
2218	72 985,15	316 862,48		5,00	
2219	73 017,09	316 879,25		5,00	
2220	73 051,82	316 879,25		5,00	
2221	73 088,15	316 876,45		5,00	
2222	73 112,11	316 866,07		5,00	
2223	73 134,46	316 864,88		5,00	
2224	73 167,20	316 860,09		5,00	
2225	73 188,36	316 845,31		5,00	
2226	73 205,53	316 828,15		5,00	
2227	73 221,50	316 810,18		5,00	
2228	73 245,85	316 792,21		5,00	
2229	73 270,61	316 769,46		5,00	
2230	73 283,38	316 761,87		5,00	
2231	73 310,53	316 743,11		5,00	
2232	73 331,69	316 730,73		5,00	
2233	73 373,21	316 715,96		5,00	
2234	73 388,78	316 711,97		5,00	
2235	73 407,55	316 688,81		5,00	
2236	73 437,09	316 657,27		5,00	
2237	73 445,87	316 644,89		5,00	
2238	73 459,45	316 624,13		5,00	
2239	73 468,63	316 587,40		5,00	
2240	73 478,21	316 565,84		5,00	
2241	73 491,79	316 532,71		5,00	
2242	73 502,97	316 509,55		5,00	
2243	73 515,74	316 482,80		5,00	
2244	73 532,91	316 481,60		5,00	
2245	73 539,70	316 494,38		5,00	
2246	73 552,47	316 525,52		5,00	

**Раздел 2**

Сведения о местоположении границ объекта					
1	2	3	4	5	6
2247	73 565,65	316 545,48	Картометрический метод	5,00	Нет закрепления
2248	73 580,82	316 548,68		5,00	
2249	73 610,76	316 529,91		5,00	
2250	73 621,94	316 515,14		5,00	
2251	73 635,91	316 491,98		5,00	
2252	73 647,49	316 472,82		5,00	
2253	73 667,85	316 455,25		5,00	
2254	73 685,42	316 440,48		5,00	
2255	73 700,19	316 449,26		5,00	
2256	73 713,37	316 438,88		5,00	
2257	73 724,15	316 409,34		5,00	
2258	73 733,33	316 367,42		5,00	
2259	73 740,92	316 299,15		5,00	
2260	73 750,10	316 240,46		5,00	
2261	73 750,10	316 206,92		5,00	
2262	73 746,50	316 158,61		5,00	
2263	73 748,50	316 139,45		5,00	
2264	73 756,89	316 117,09		5,00	
2265	73 767,27	316 105,51		5,00	
2266	73 792,42	316 091,14		5,00	
2267	73 815,17	316 080,36		5,00	
2268	73 828,75	316 060,40		5,00	
2269	73 843,92	316 037,24		5,00	
2270	73 873,86	316 035,65		5,00	
2271	73 891,83	316 054,01		5,00	
2272	73 909,00	316 070,38		5,00	
2273	73 928,96	316 075,97		5,00	
2274	73 962,89	316 065,62		5,00	
2275	73 984,61	316 034,32		5,00	
2276	74 007,21	315 999,71		5,00	
2277	74 021,18	315 961,79		5,00	
2278	74 028,10	315 945,39		5,00	
2279	74 032,46	315 899,85		5,00	
2280	74 033,71	315 866,17		5,00	
2281	74 058,04	315 816,89		5,00	
2282	74 069,27	315 758,87		5,00	
2283	74 065,53	315 718,95		5,00	
2284	74 055,54	315 685,26		5,00	
2285	74 056,17	315 645,96		5,00	
2286	74 073,64	315 621,01		5,00	
2287	74 093,60	315 614,77		5,00	
2288	74 134,15	315 548,64		5,00	
2289	74 120,42	315 493,12		5,00	
2290	74 102,33	315 445,71		5,00	
2291	74 102,33	315 445,71		5,00	
2292	74 101,08	315 397,68		5,00	
2293	74 109,82	315 372,10		5,00	
2294	74 130,40	315 354,01		5,00	
2295	74 133,52	315 301,61		5,00	
2296	74 142,26	315 270,42		5,00	
2297	74 158,48	315 255,45		5,00	
2298	74 192,86	315 227,57		5,00	
2299	74 195,79	315 190,53		5,00	
2300	74 216,26	315 163,24		5,00	
2301	74 251,35	315 150,57		5,00	

**Раздел 2**

Сведения о местоположении границ объекта					
1	2	3	4	5	6
2302	74 274,74	315 123,28	Картометрический метод	5,00	Нет закрепления
2303	74 277,66	315 095,01		5,00	
2304	74 293,26	315 067,72		5,00	
2305	74 315,68	315 045,30		5,00	
2306	74 346,87	315 040,43		5,00	
2307	74 375,14	315 026,78		5,00	
2308	74 382,93	314 995,59		5,00	
2309	74 382,93	314 952,70		5,00	
2310	74 392,68	314 918,59		5,00	
2311	74 416,07	314 866,93		5,00	
2312	74 435,57	314 846,46		5,00	
2313	74 464,81	314 849,38		5,00	
2314	74 481,38	314 835,73		5,00	
2315	74 477,48	314 805,52		5,00	
2316	74 496,97	314 774,33		5,00	
2317	74 528,17	314 769,45		5,00	
2318	74 551,56	314 775,30		5,00	
2319	74 575,93	314 761,66		5,00	
2320	74 610,04	314 719,74		5,00	
2321	74 612,97	314 666,13		5,00	
2322	74 628,99	314 640,90		5,00	
2323	74 666,03	314 617,50		5,00	
2324	74 686,50	314 585,34		5,00	
2325	74 726,46	314 551,22		5,00	
2326	74 778,12	314 508,34		5,00	
2327	74 836,60	314 497,61		5,00	
2328	74 895,09	314 506,39		5,00	
2329	74 975,70	314 497,83		5,00	
Левый берег					
2330	74 985,23	314 529,65	Картометрический метод	5,00	Нет закрепления
2331	74 966,47	314 552,41		5,00	
2332	74 942,91	314 556,80		5,00	
2333	74 912,17	314 560,39		5,00	
2334	74 887,42	314 554,00		5,00	
2335	74 864,66	314 543,62		5,00	
2336	74 831,12	314 538,83		5,00	
2337	74 799,58	314 540,03		5,00	
2338	74 767,64	314 559,59		5,00	
2339	74 738,50	314 581,55		5,00	
2340	74 729,31	314 598,32		5,00	
2341	74 705,36	314 609,50		5,00	
2342	74 693,38	314 633,45		5,00	
2343	74 669,03	314 657,01		5,00	
2344	74 647,47	314 676,57		5,00	
2345	74 641,08	314 703,32		5,00	
2346	74 634,69	314 725,68		5,00	
2347	74 618,32	314 752,43		5,00	
2348	74 592,77	314 780,77		5,00	
2349	74 554,05	314 798,74		5,00	
2350	74 534,08	314 805,53		5,00	
2351	74 517,72	314 811,12		5,00	
2352	74 507,73	314 825,09		5,00	
2353	74 507,33	314 850,64		5,00	
2354	74 498,55	314 874,20		5,00	
2355	74 479,79	314 889,37		5,00	

Раздел 2

Сведения о местоположении границ объекта					
1	2	3	4	5	6
2356	74 462,62	314 890,17	Картометрический метод	5,00	Нет закрепления
2357	74 450,64	314 881,38		5,00	
2358	74 431,08	314 884,98		5,00	
2359	74 415,11	314 916,52		5,00	
2360	74 402,73	314 949,65		5,00	
2361	74 402,73	314 970,02		5,00	
2362	74 411,92	314 989,18		5,00	
2363	74 424,29	315 007,94		5,00	
2364	74 425,09	315 026,71		5,00	
2365	74 415,11	315 044,28		5,00	
2366	74 401,14	315 048,27		5,00	
2367	74 381,57	315 051,46		5,00	
2368	74 356,42	315 057,85		5,00	
2369	74 328,87	315 071,42		5,00	
2370	74 306,12	315 083,80		5,00	
2371	74 298,13	315 116,94		5,00	
2372	74 287,75	315 144,49		5,00	
2373	74 276,17	315 163,25		5,00	
2374	74 259,40	315 176,82		5,00	
2375	74 238,24	315 183,61		5,00	
2376	74 223,07	315 190,00		5,00	
2377	74 211,49	315 204,37		5,00	
2378	74 209,10	315 227,53		5,00	
2379	74 216,29	315 240,30		5,00	
2380	74 191,13	315 257,47		5,00	
2381	74 158,40	315 283,82		5,00	
2382	74 148,41	315 302,59		5,00	
2383	74 147,22	315 339,72		5,00	
2384	74 146,82	315 372,06		5,00	
2385	74 138,03	315 385,23		5,00	
2386	74 128,85	315 396,01		5,00	
2387	74 126,06	315 419,17		5,00	
2388	74 125,66	315 441,52		5,00	
2389	74 141,23	315 475,86		5,00	
2390	74 152,01	315 503,01		5,00	
2391	74 161,59	315 528,56		5,00	
2392	74 168,38	315 551,32		5,00	
2393	74 167,98	315 573,67		5,00	
2394	74 156,00	315 600,02		5,00	
2395	74 144,02	315 614,80		5,00	
2396	74 130,05	315 622,78		5,00	
2397	74 095,71	315 655,12		5,00	
2398	74 083,34	315 668,29		5,00	
2399	74 078,95	315 695,84		5,00	
2400	74 086,53	315 721,39		5,00	
2401	74 095,31	315 746,55		5,00	
2402	74 100,90	315 786,07		5,00	
2403	74 100,50	315 808,83		5,00	
2404	74 102,50	315 839,57		5,00	
2405	74 102,10	315 862,33		5,00	
2406	74 103,70	315 889,48		5,00	
2407	74 107,69	315 905,45		5,00	
2408	74 118,07	315 917,82		5,00	
2409	74 128,85	315 933,39		5,00	
2410	74 137,24	315 946,97		5,00	



Раздел 2

Сведения о местоположении границ объекта					
1	2	3	4	5	6
2411	74 133,24	315 963,34	Картометрический метод	5,00	Нет закрепления
2412	74 117,27	315 986,89		5,00	
2413	74 103,30	316 000,47		5,00	
2414	74 093,32	316 017,23		5,00	
2415	74 075,35	316 029,61		5,00	
2416	74 061,38	316 038,39		5,00	
2417	74 046,21	316 053,57		5,00	
2418	74 033,83	316 069,93		5,00	
2419	74 011,07	316 081,51		5,00	
2420	73 965,56	316 096,28		5,00	
2421	73 954,38	316 098,28		5,00	
2422	73 935,62	316 099,08		5,00	
2423	73 918,45	316 096,68		5,00	
2424	73 904,48	316 090,30		5,00	
2425	73 886,11	316 085,11		5,00	
2426	73 868,54	316 082,71		5,00	
2427	73 842,19	316 091,09		5,00	
2428	73 823,83	316 102,27		5,00	
2429	73 823,43	316 120,24		5,00	
2430	73 826,62	316 140,20		5,00	
2431	73 823,43	316 154,97		5,00	
2432	73 814,65	316 171,74		5,00	
2433	73 803,47	316 180,92		5,00	
2434	73 781,11	316 190,11		5,00	
2435	73 763,54	316 198,49		5,00	
2436	73 765,14	316 222,05		5,00	
2437	73 764,74	316 246,80		5,00	
2438	73 762,34	316 271,95		5,00	
2439	73 758,35	316 301,10		5,00	
2440	73 755,96	316 337,43		5,00	
2441	73 751,17	316 365,77		5,00	
2442	73 746,38	316 396,12		5,00	
2443	73 741,58	316 418,87		5,00	
2444	73 747,57	316 431,25		5,00	
2445	73 760,75	316 453,61		5,00	
2446	73 761,15	316 468,78		5,00	
2447	73 746,38	316 483,15		5,00	
2448	73 740,39	316 494,73		5,00	
2449	73 743,18	316 512,70		5,00	
2450	73 728,41	316 530,26		5,00	
2451	73 703,26	316 544,64		5,00	
2452	73 674,51	316 559,81		5,00	
2453	73 646,56	316 568,99		5,00	
2454	73 630,20	316 569,39		5,00	
2455	73 603,05	316 584,56		5,00	
2456	73 590,27	316 599,33		5,00	
2457	73 579,49	316 615,30		5,00	
2458	73 550,75	316 632,87		5,00	
2459	73 528,39	316 659,62		5,00	
2460	73 522,40	316 673,59		5,00	
2461	73 525,99	316 704,73		5,00	
2462	73 524,00	316 727,09		5,00	
2463	73 513,62	316 757,43		5,00	
2464	73 496,05	316 784,58		5,00	
2465	73 484,47	316 807,74		5,00	

Раздел 2

Сведения о местоположении границ объекта					
1	2	3	4	5	6
2466	73 474,09	316 818,52	Картометрический метод	5,00	Нет закрепления
2467	73 430,17	316 852,45		5,00	
2468	73 405,02	316 873,61		5,00	
2469	73 373,88	316 880,80		5,00	
2470	73 331,56	316 894,77		5,00	
2471	73 304,01	316 905,15		5,00	
2472	73 269,28	316 907,15		5,00	
2473	73 257,70	316 905,55		5,00	
2474	73 242,93	316 901,96		5,00	
2475	73 220,97	316 907,15		5,00	
2476	73 210,59	316 906,35		5,00	
2477	73 185,44	316 906,35		5,00	
2478	73 160,68	316 907,55		5,00	
2479	73 131,94	316 906,75		5,00	
2480	73 118,36	316 906,75		5,00	
2481	73 085,63	316 908,35		5,00	
2482	73 056,88	316 914,34		5,00	
2483	73 024,14	316 925,12		5,00	
2484	73 006,97	316 930,31		5,00	
2485	72 991,40	316 931,90		5,00	
2486	72 972,64	316 931,10		5,00	
2487	72 959,46	316 931,10		5,00	
2488	72 939,90	316 939,09		5,00	
2489	72 917,94	316 944,28		5,00	
2490	72 903,57	316 955,06		5,00	
2491	72 877,62	316 970,63		5,00	
2492	72 846,88	316 981,01		5,00	
2493	72 826,12	316 989,39		5,00	
2494	72 806,95	317 004,96		5,00	
2495	72 784,99	317 024,13		5,00	
2496	72 767,83	317 034,51		5,00	
2497	72 746,27	317 047,28		5,00	
2498	72 722,71	317 055,27		5,00	
2499	72 694,77	317 066,45		5,00	
2500	72 670,41	317 077,23		5,00	
2501	72 650,45	317 085,21		5,00	
2502	72 620,91	317 101,58		5,00	
2503	72 598,95	317 110,76		5,00	
2504	72 576,19	317 121,54		5,00	
2505	72 540,26	317 136,71		5,00	
2506	72 522,69	317 152,68		5,00	
2507	72 509,12	317 165,46		5,00	
2508	72 497,54	317 177,44		5,00	
2509	72 486,76	317 196,20		5,00	
2510	72 471,59	317 210,97		5,00	
2511	72 461,21	317 228,94		5,00	
2512	72 448,03	317 256,89		5,00	
2513	72 434,86	317 286,03		5,00	
2514	72 429,67	317 309,19		5,00	
2515	72 421,68	317 346,72		5,00	
2516	72 399,32	317 436,15		5,00	
2517	72 392,94	317 448,92		5,00	
2518	72 379,76	317 468,89		5,00	
2519	72 367,39	317 482,46		5,00	
2520	72 352,61	317 493,64		5,00	

**Раздел 2**

Сведения о местоположении границ объекта					
1	2	3	4	5	6
2521	72 331,45	317 508,01	Картометрический метод	5,00	Нет закрепления
2522	72 314,29	317 518,79		5,00	
2523	72 295,92	317 531,17		5,00	
2524	72 263,18	317 546,74		5,00	
2525	72 240,82	317 554,32		5,00	
2526	72 219,66	317 560,71		5,00	
2527	72 202,90	317 558,72		5,00	
2528	72 186,13	317 560,31		5,00	
2529	72 157,38	317 565,10		5,00	
2530	72 138,22	317 580,67		5,00	
2531	72 117,86	317 599,84		5,00	
2532	72 099,89	317 615,01		5,00	
2533	72 086,32	317 624,99		5,00	
2534	72 071,55	317 640,96		5,00	
2535	72 051,58	317 658,13		5,00	
2536	72 036,81	317 670,11		5,00	
2537	72 020,84	317 687,67		5,00	
2538	72 005,67	317 701,25		5,00	
2539	71 986,91	317 715,62		5,00	
2540	71 964,95	317 733,19		5,00	
2541	71 946,58	317 743,57		5,00	
2542	71 927,02	317 748,36		5,00	
2543	71 910,65	317 757,14		5,00	
2544	71 904,26	317 765,13		5,00	
2545	71 887,49	317 783,49		5,00	
2546	71 861,94	317 801,86		5,00	
2547	71 827,21	317 824,61		5,00	
2548	71 811,24	317 844,58		5,00	
2549	71 790,08	317 874,12		5,00	
2550	71 774,11	317 882,50		5,00	
2551	71 744,96	317 909,25		5,00	
2552	71 714,22	317 928,42		5,00	
2553	71 678,29	317 937,20		5,00	
2554	71 661,92	317 961,95		5,00	
2555	71 639,96	318 002,28		5,00	
2556	71 623,59	318 039,81		5,00	
2557	71 625,59	318 054,98		5,00	
2558	71 623,19	318 088,11		5,00	
2559	71 624,39	318 116,06		5,00	
2560	71 623,19	318 161,58		5,00	
2561	71 606,43	318 195,91		5,00	
2562	71 588,86	318 219,86		5,00	
2563	71 566,90	318 250,61		5,00	
2564	71 531,77	318 298,52		5,00	
2565	71 498,23	318 342,83		5,00	
2566	71 466,69	318 381,16		5,00	
2567	71 449,92	318 401,12		5,00	
2568	71 441,54	318 405,91		5,00	
2569	71 432,36	318 427,07		5,00	
2570	71 413,19	318 445,84		5,00	
2571	71 398,02	318 467,40		5,00	
2572	71 366,48	318 485,76		5,00	
2573	71 349,71	318 504,53		5,00	
2574	71 333,74	318 517,70		5,00	
2575	71 320,17	318 537,66		5,00	

**Раздел 2**

Сведения о местоположении границ объекта					
1	2	3	4	5	6
2576	71 312,18	318 551,24	Картометрический метод	5,00	Нет закрепления
2577	71 290,22	318 566,41		5,00	
2578	71 270,66	318 581,98		5,00	
2579	71 255,89	318 591,56		5,00	
2580	71 247,51	318 599,95		5,00	
2581	71 233,93	318 605,53		5,00	
2582	71 225,95	318 625,10		5,00	
2583	71 216,76	318 646,66		5,00	
2584	71 203,99	318 659,43		5,00	
2585	71 185,22	318 675,00		5,00	
2586	71 171,65	318 684,59		5,00	
2587	71 158,87	318 694,97		5,00	
2588	71 150,09	318 711,33		5,00	
2589	71 144,10	318 747,67		5,00	
2590	71 134,12	318 770,42		5,00	
2591	71 114,16	318 790,78		5,00	
2592	71 100,58	318 798,37		5,00	
2593	71 077,43	318 815,94		5,00	
2594	71 063,45	318 821,13		5,00	
2595	71 043,09	318 825,52		5,00	
2596	71 031,11	318 832,70		5,00	
2597	71 007,96	318 835,50		5,00	
2598	70 966,84	318 865,84		5,00	
2599	70 936,49	318 873,03		5,00	
2600	70 923,32	318 879,02		5,00	
2601	70 898,57	318 899,78		5,00	
2602	70 883,00	318 900,58		5,00	
2603	70 863,43	318 912,55		5,00	
2604	70 844,67	318 918,54		5,00	
2605	70 829,10	318 918,14		5,00	
2606	70 814,72	318 920,14		5,00	
2607	70 806,34	318 935,71		5,00	
2608	70 790,07	318 931,62		5,00	
2609	70 758,63	318 947,59		5,00	
2610	70 730,68	318 964,56		5,00	
2611	70 700,24	318 986,01		5,00	
2612	70 688,26	318 993,50		5,00	
2613	70 656,82	318 992,00		5,00	
2614	70 629,87	318 993,00		5,00	
2615	70 608,91	318 991,50		5,00	
2616	70 596,44	319 003,98		5,00	
2617	70 592,45	319 015,96		5,00	
2618	70 578,47	319 027,94		5,00	
2619	70 559,01	319 038,42		5,00	
2620	70 539,55	319 048,90		5,00	
2621	70 485,15	319 057,38		5,00	
2622	70 449,72	319 064,37		5,00	
2623	70 436,24	319 068,36		5,00	
2624	70 409,29	319 060,87		5,00	
2625	70 391,82	319 057,88		5,00	
2626	70 374,36	319 059,38		5,00	
2627	70 350,40	319 070,85		5,00	
2628	70 336,43	319 078,84		5,00	
2629	70 314,97	319 089,32		5,00	
2630	70 294,01	319 109,78		5,00	

Раздел 2

Сведения о местоположении границ объекта					
1	2	3	4	5	6
2631	70 281,53	319 135,23	Картометрический метод	5,00	Нет закрепления
2632	70 250,59	319 153,20		5,00	
2633	70 226,14	319 161,18		5,00	
2634	70 179,23	319 176,15		5,00	
2635	70 146,29	319 195,62		5,00	
2636	70 128,32	319 213,58		5,00	
2637	70 110,36	319 230,55		5,00	
2638	70 087,40	319 246,02		5,00	
2639	70 071,13	319 256,30		5,00	
2640	70 027,06	319 269,72		5,00	
2641	70 003,10	319 278,02		5,00	
2642	69 980,10	319 289,84		5,00	
2643	69 956,47	319 302,30		5,00	
2644	69 936,03	319 319,54		5,00	
2645	69 918,46	319 332,32		5,00	
2646	69 907,60	319 340,30		5,00	
2647	69 899,94	319 348,61		5,00	
2648	69 884,92	319 356,91		5,00	
2649	69 870,23	319 367,13		5,00	
2650	69 842,13	319 377,03		5,00	
2651	69 816,57	319 382,14		5,00	
2652	69 775,37	319 393,64		5,00	
2653	69 753,65	319 398,11		5,00	
2654	69 738,00	319 410,25		5,00	
2655	69 722,67	319 414,72		5,00	
2656	69 709,90	319 423,03		5,00	
2657	69 693,93	319 433,25		5,00	
2658	69 690,73	319 438,36		5,00	
2659	69 684,02	319 460,08		5,00	
2660	69 675,72	319 475,09		5,00	
2661	69 655,28	319 492,66		5,00	
2662	69 636,75	319 500,64		5,00	
2663	69 620,46	319 500,96		5,00	
2664	69 594,91	319 505,43		5,00	
2665	69 565,21	319 530,34		5,00	
2666	69 556,27	319 536,41		5,00	
2667	69 532,63	319 541,20		5,00	
2668	69 508,68	319 539,29		5,00	
2669	69 486,96	319 547,27		5,00	
2670	69 463,00	319 569,95		5,00	
2671	69 444,48	319 584,32		5,00	
2672	69 423,08	319 601,25		5,00	
2673	69 405,51	319 614,66		5,00	
2674	69 388,26	319 617,54		5,00	
2675	69 371,34	319 633,19		5,00	
2676	69 353,45	319 645,33		5,00	
2677	69 340,99	319 659,06		5,00	
2678	69 322,15	319 677,59		5,00	
2679	69 300,75	319 686,85		5,00	
2680	69 258,27	319 698,03		5,00	
2681	69 251,24	319 716,87		5,00	
2682	69 243,90	319 733,16		5,00	
2683	69 229,52	319 751,05		5,00	
2684	69 216,11	319 765,10		5,00	
2685	69 204,61	319 772,45		5,00	

Раздел 2

Сведения о местоположении границ объекта					
1	2	3	4	5	6
2686	69 184,81	319 782,35	Картометрический метод	5,00	Нет закрепления
2687	69 166,60	319 785,54		5,00	
2688	69 149,04	319 787,46		5,00	
2689	69 137,22	319 789,05		5,00	
2690	69 124,12	319 789,69		5,00	
2691	69 098,89	319 802,15		5,00	
2692	69 092,18	319 820,67		5,00	
2693	69 083,88	319 831,21		5,00	
2694	69 061,84	319 841,12		5,00	
2695	69 045,23	319 855,17		5,00	
2696	69 031,18	319 862,20		5,00	
2697	69 015,53	319 871,78		5,00	
2698	69 003,71	319 877,53		5,00	
2699	68 998,60	319 889,66		5,00	
2700	68 987,42	319 900,20		5,00	
2701	68 974,65	319 911,70		5,00	
2702	68 958,04	319 922,24		5,00	
2703	68 947,50	319 928,63		5,00	
2704	68 942,07	319 940,45		5,00	
2705	68 918,75	319 956,42		5,00	
2706	68 894,16	319 974,94		5,00	
2707	68 879,47	319 984,21		5,00	
2708	68 859,03	319 996,02		5,00	
2709	68 842,42	319 999,22		5,00	
2710	68 824,85	320 006,88		5,00	
2711	68 807,92	320 022,53		5,00	
2712	68 790,99	320 025,09		5,00	
2713	68 772,47	320 027,64		5,00	
2714	68 765,76	320 032,75		5,00	
2715	68 754,26	320 042,65		5,00	
2716	68 744,36	320 057,35		5,00	
2717	68 723,28	320 075,55		5,00	
2718	68 702,20	320 087,37		5,00	
2719	68 671,86	320 099,51		5,00	
2720	68 654,29	320 108,45		5,00	
2721	68 630,98	320 127,93		5,00	
2722	68 616,29	320 143,26		5,00	
2723	68 600,00	320 157,64		5,00	
2724	68 568,38	320 187,02		5,00	
2725	68 546,02	320 213,21		5,00	
2726	68 524,30	320 225,35		5,00	
2727	68 501,62	320 248,98		5,00	
2728	68 485,65	320 264,63		5,00	
2729	68 466,81	320 281,88		5,00	
2730	68 447,33	320 290,51		5,00	
2731	68 415,07	320 304,24		5,00	
2732	68 371,31	320 317,33		5,00	
2733	68 355,66	320 323,08		5,00	
2734	68 345,12	320 328,51		5,00	
2735	68 336,18	320 346,08		5,00	
2736	68 332,02	320 355,66		5,00	
2737	68 312,54	320 367,80		5,00	
2738	68 294,97	320 373,87		5,00	
2739	68 277,41	320 376,74		5,00	
2740	68 259,84	320 381,53		5,00	



Раздел 2

Сведения о местоположении границ объекта					
1	2	3	4	5	6
2741	68 250,58	320 388,24	Картометрический метод	5,00	Нет закрепления
2742	68 242,59	320 400,38		5,00	
2743	68 242,59	320 414,43		5,00	
2744	68 248,02	320 425,61		5,00	
2745	68 250,26	320 437,75		5,00	
2746	68 244,19	320 449,24		5,00	
2747	68 209,70	320 472,56		5,00	
2748	68 190,69	320 483,90		5,00	
2749	68 145,48	320 503,36		5,00	
2750	68 125,51	320 507,35		5,00	
2751	68 108,55	320 507,85		5,00	
2752	68 082,10	320 502,36		5,00	
2753	68 049,66	320 499,87		5,00	
2754	68 026,70	320 493,88		5,00	
2755	68 007,74	320 488,39		5,00	
2756	67 960,83	320 478,41		5,00	
2757	67 939,87	320 474,92		5,00	
2758	67 894,25	320 477,71		5,00	
2759	67 852,33	320 482,70		5,00	
2760	67 823,89	320 485,70		5,00	
2761	67 805,42	320 487,19		5,00	
2762	67 790,95	320 477,71		5,00	
2763	67 775,98	320 469,23		5,00	
2764	67 723,58	320 461,74		5,00	
2765	67 670,68	320 444,77		5,00	
2766	67 638,24	320 440,48		5,00	
2767	67 605,10	320 436,49		5,00	
2768	67 521,66	320 446,47		5,00	
2769	67 436,22	320 458,45		5,00	
2770	67 391,50	320 469,23		5,00	
2771	67 382,72	320 482,40		5,00	
2772	67 382,32	320 505,56		5,00	
2773	67 361,16	320 520,33		5,00	
2774	67 336,01	320 525,52		5,00	
2775	67 323,23	320 537,10		5,00	
2776	67 300,48	320 548,68		5,00	
2777	67 287,70	320 565,84		5,00	
2778	67 278,92	320 571,43		5,00	
2779	67 264,54	320 580,62		5,00	
2780	67 228,21	320 585,41		5,00	
2781	67 209,45	320 587,00		5,00	
2782	67 193,48	320 586,21		5,00	
2783	67 183,90	320 583,01		5,00	
2784	67 169,52	320 579,42		5,00	
2785	67 155,55	320 582,21		5,00	
2786	67 131,60	320 587,80		5,00	
2787	67 102,85	320 604,17		5,00	
2788	67 075,70	320 607,76		5,00	
2789	67 046,96	320 609,36		5,00	
2790	67 015,82	320 605,37		5,00	
2791	66 987,47	320 588,60		5,00	
2792	66 965,11	320 579,02		5,00	
2793	66 924,39	320 561,45		5,00	
2794	66 905,22	320 551,07		5,00	
2795	66 863,70	320 538,30		5,00	

Раздел 2

Сведения о местоположении границ объекта					
1	2	3	4	5	6
2796	66 841,35	320 525,12	Картометрический метод	5,00	Нет закрепления
2797	66 826,97	320 511,15		5,00	
2798	66 807,41	320 506,76		5,00	
2799	66 765,09	320 502,76		5,00	
2800	66 765,09	320 502,76		5,00	
2801	66 743,53	320 499,07		5,00	
2802	66 726,56	320 490,09		5,00	
2803	66 715,58	320 481,60		5,00	
2804	66 688,63	320 472,62		5,00	
2805	66 664,18	320 469,13		5,00	
2806	66 616,77	320 458,15		5,00	
2807	66 587,33	320 459,15		5,00	
2808	66 559,88	320 469,63		5,00	
2809	66 542,41	320 470,13		5,00	
2810	66 501,49	320 480,61		5,00	
2811	66 479,03	320 476,61		5,00	
2812	66 455,58	320 474,62		5,00	
2813	66 432,12	320 485,10		5,00	
2814	66 401,68	320 497,57		5,00	
2815	66 378,72	320 499,07		5,00	
2816	66 347,78	320 496,58		5,00	
2817	66 321,83	320 506,56		5,00	
2818	66 301,87	320 509,55		5,00	
2819	66 285,40	320 504,56		5,00	
2820	66 266,43	320 501,57		5,00	
2821	66 239,48	320 478,11		5,00	
2822	66 220,02	320 461,14		5,00	
2823	66 197,06	320 452,16		5,00	
2824	66 176,10	320 456,15		5,00	
2825	66 157,14	320 468,13		5,00	
2826	66 124,70	320 477,61		5,00	
2827	66 104,74	320 475,61		5,00	
2828	66 056,33	320 496,08		5,00	
2829	66 035,87	320 500,07		5,00	
2830	66 010,92	320 493,08		5,00	
2831	65 996,94	320 484,60		5,00	
2832	65 980,47	320 482,10		5,00	
2833	65 910,61	320 496,58		5,00	
2834	65 873,18	320 483,10		5,00	
2835	65 832,75	320 475,12		5,00	
2836	65 797,32	320 495,08		5,00	
2837	65 778,86	320 497,07		5,00	
2838	65 757,40	320 489,09		5,00	
2839	65 684,04	320 481,10		5,00	
2840	65 666,07	320 469,13		5,00	
2841	65 640,12	320 471,62		5,00	
2842	65 609,18	320 471,12		5,00	
2843	65 578,24	320 458,65		5,00	
2844	65 542,45	320 457,23		5,00	
2845	65 508,01	320 441,26		5,00	
2846	65 485,05	320 427,28		5,00	
2847	65 455,11	320 422,29		5,00	
2848	65 401,71	320 430,28		5,00	
2849	65 363,30	320 425,09		5,00	
2850	65 357,87	320 419,02		5,00	

Раздел 2

Сведения о местоположении границ объекта					
1	2	3	4	5	6
2851	64 840,43	320 422,41	Картометрический метод	5,00	Нет закрепления
2852	64 818,76	320 423,84		5,00	
2853	64 801,18	320 426,91		5,00	
2854	64 780,13	320 428,34		5,00	
2855	64 752,53	320 433,65		5,00	
2856	64 734,14	320 435,49		5,00	
2857	64 706,13	320 439,38		5,00	
2858	64 667,50	320 441,42		5,00	
2859	64 642,56	320 437,74		5,00	
2860	64 581,44	320 423,23		5,00	
2861	64 573,67	320 417,50		5,00	
2862	64 562,22	320 411,78		5,00	
2863	64 554,25	320 404,01		5,00	
2864	64 526,86	320 399,31		5,00	
2865	64 492,31	320 397,68		5,00	
2866	64 484,75	320 396,65		5,00	
2867	64 442,85	320 386,43		5,00	
2868	64 430,79	320 373,76		5,00	
2869	64 407,69	320 358,84		5,00	
2870	64 391,13	320 355,98		5,00	
2871	64 371,51	320 349,44		5,00	
2872	64 346,36	320 341,87		5,00	
2873	64 322,45	320 338,60		5,00	
2874	64 296,08	320 343,71		5,00	
2875	64 272,16	320 342,49		5,00	
2876	64 248,45	320 336,76		5,00	
2877	64 191,01	320 321,43		5,00	
2878	64 171,37	320 314,16		5,00	
2879	64 152,85	320 303,30		5,00	
2880	64 134,64	320 297,87		5,00	
2881	64 110,05	320 287,65		5,00	
2882	64 093,44	320 276,79		5,00	
2883	64 060,54	320 269,13		5,00	
2884	64 034,99	320 260,18		5,00	
2885	63 981,01	320 248,05		5,00	
2886	63 934,70	320 244,21		5,00	
2887	63 910,11	320 246,77		5,00	
2888	63 904,81	320 247,92		5,00	
2889	63 879,25	320 241,79		5,00	
2890	63 853,96	320 234,63		5,00	
2891	63 832,24	320 229,01		5,00	
2892	63 807,45	320 217,00		5,00	
2893	63 792,89	320 208,57		5,00	
2894	63 768,87	320 202,18		5,00	
2895	63 755,58	320 198,35		5,00	
2896	63 745,62	320 184,04		5,00	
2897	63 739,49	320 179,44		5,00	
2898	63 715,47	320 173,56		5,00	
2899	63 688,13	320 172,03		5,00	
2900	63 650,82	320 172,03		5,00	
2901	63 629,36	320 162,58		5,00	
2902	63 609,43	320 156,19		5,00	
2903	63 593,84	320 155,17		5,00	
2904	63 555,00	320 155,93		5,00	
2905	63 496,75	320 142,13		5,00	

Раздел 2

Сведения о местоположении границ объекта					
1	2	3	4	5	6
2906	63 422,65	320 122,97	Картометрический метод	5,00	Нет закрепления
2907	63 372,56	320 110,96		5,00	
2908	63 309,71	320 095,63		5,00	
2909	63 264,23	320 083,62		5,00	
2910	63 252,28	320 072,83		5,00	
2911	63 247,17	320 057,49		5,00	
2912	63 231,52	320 047,27		5,00	
2913	63 216,83	320 044,08		5,00	
2914	63 210,76	320 032,26		5,00	
2915	63 209,16	320 021,08		5,00	
2916	63 203,73	320 012,14		5,00	
2917	63 198,30	320 005,11		5,00	
2918	63 183,61	319 994,89		5,00	
2919	63 123,54	319 982,04		5,00	
2920	63 088,85	319 991,61		5,00	
2921	63 065,43	319 994,88		5,00	
2922	63 045,16	319 989,52		5,00	
2923	63 019,78	319 978,26		5,00	
2924	62 990,47	319 979,05		5,00	
2925	62 957,50	319 970,55		5,00	
2926	62 941,28	319 960,08		5,00	
2927	62 922,18	319 943,47		5,00	
2928	62 908,05	319 937,32		5,00	
2929	62 871,16	319 928,81		5,00	
2930	62 838,32	319 923,84		5,00	
2931	62 818,57	319 927,37		5,00	
2932	62 792,40	319 934,31		5,00	
2933	62 775,66	319 929,47		5,00	
2934	62 754,59	319 914,81		5,00	
2935	62 736,90	319 907,88		5,00	
2936	62 728,07	319 901,99		5,00	
2937	62 705,50	319 903,14		5,00	
2938	62 685,88	319 893,16		5,00	
2939	62 648,10	319 883,35		5,00	
2940	62 571,32	319 858,91		5,00	
2941	62 488,27	319 831,57		5,00	
2942	62 194,03	319 741,76		5,00	
2943	62 076,92	319 709,50		5,00	
2944	61 897,89	319 648,37		5,00	
2945	61 809,44	319 599,40		5,00	
2946	61 776,69	319 557,29		5,00	
2947	61 723,67	319 521,42		5,00	
2948	61 676,88	319 498,81		5,00	
2949	61 630,87	319 471,52		5,00	
2950	61 546,66	319 440,33		5,00	
2951	61 489,73	319 388,08		5,00	
2952	61 467,12	319 342,08		5,00	
2953	61 456,20	319 299,19		5,00	
2954	61 423,45	319 270,34		5,00	
2955	61 351,71	319 225,11		5,00	
2956	61 325,98	319 197,82		5,00	
2957	61 305,71	319 183,78		5,00	
2958	61 232,41	319 201,72		5,00	
2959	61 166,13	319 215,75		5,00	
2960	61 134,94	319 200,16		5,00	

## Раздел 2

Сведения о местоположении границ объекта					
1	2	3	4	5	6
2961	61 113,10	319 158,83	Картометрический метод	5,00	Нет закрепления
2962	61 081,13	319 109,70		5,00	
2963	61 031,23	319 062,92		5,00	
2964	60 975,08	319 035,62		5,00	
2965	60 942,33	319 015,35		5,00	
2966	60 908,80	318 998,19		5,00	
2967	60 794,17	318 968,56		5,00	
2968	60 748,95	318 974,80		5,00	
2969	60 669,41	318 946,73		5,00	
2970	60 621,06	318 936,59		5,00	
2971	60 585,20	318 921,78		5,00	
2972	60 557,12	318 913,20		5,00	
2973	60 515,02	318 885,91		5,00	
2974	60 484,60	318 886,69		5,00	
2975	60 444,06	318 878,11		5,00	
2976	60 396,49	318 882,01		5,00	
2977	60 362,18	318 886,69		5,00	
2978	60 333,33	318 914,76		5,00	
2979	60 315,39	318 927,24		5,00	
2980	60 277,18	318 928,02		5,00	
2981	60 255,35	318 913,98		5,00	
2982	60 232,74	318 897,60		5,00	
2983	60 203,89	318 887,47		5,00	
2984	60 176,59	318 892,15		5,00	
2985	60 150,08	318 908,52		5,00	
2986	60 117,33	318 913,20		5,00	
2987	60 049,49	318 902,28		5,00	
2988	60 005,04	318 885,13		5,00	
2989	59 980,87	318 880,45		5,00	
2990	59 957,48	318 885,31		5,00	
2991	59 903,08	318 873,34		5,00	
2992	59 857,67	318 864,35		5,00	
2993	59 801,27	318 844,39		5,00	
2994	59 762,35	318 840,40		5,00	
2995	59 729,91	318 826,93		5,00	
2996	59 709,95	318 795,48		5,00	
2997	59 687,99	318 772,03		5,00	
2998	59 665,03	318 756,06		5,00	
2999	59 632,09	318 750,57		5,00	
3000	59 607,14	318 754,56		5,00	
3001	59 569,71	318 742,09		5,00	
3002	59 540,77	318 735,60		5,00	
3003	59 515,81	318 741,59		5,00	
3004	59 493,36	318 739,59		5,00	
3005	59 462,91	318 709,15		5,00	
3006	59 434,47	318 699,67		5,00	
3007	59 414,01	318 678,71		5,00	
3008	59 405,02	318 652,75		5,00	
3009	59 401,03	318 629,80		5,00	
3010	59 400,03	318 600,85		5,00	
3011	59 390,05	318 579,39		5,00	
3012	59 370,09	318 539,97		5,00	
3013	59 347,63	318 510,52		5,00	
3014	59 328,67	318 489,56		5,00	
3015	59 320,18	318 478,58		5,00	

Раздел 2

Сведения о местоположении границ объекта					
1	2	3	4	5	6
3016	59 314,19	318 461,12	Картометрический метод	5,00	Нет закрепления
3017	59 297,73	318 448,14		5,00	
3018	59 195,42	318 416,20		5,00	
3019	59 179,95	318 401,23		5,00	
3020	59 155,99	318 382,77		5,00	
3021	59 115,57	318 341,34		5,00	
3022	59 090,12	318 308,41		5,00	
3023	59 082,63	318 294,43		5,00	
3024	59 051,69	318 294,93		5,00	
3025	59 029,73	318 301,42		5,00	
3026	58 976,83	318 270,48		5,00	
3027	58 946,89	318 239,54		5,00	
3028	58 910,96	318 211,09		5,00	
3029	58 880,52	318 173,66		5,00	
3030	58 863,55	318 147,21		5,00	
3031	58 780,70	318 102,80		5,00	
3032	58 754,75	318 073,85		5,00	
3033	58 740,28	318 050,89		5,00	
3034	58 721,32	318 026,44		5,00	
3035	58 686,88	318 018,95		5,00	
3036	58 635,48	317 999,49		5,00	
3037	58 607,03	317 982,52		5,00	
3038	58 555,63	317 946,59		5,00	
3039	58 486,76	317 905,17		5,00	
3040	58 446,84	317 885,21		5,00	
3041	58 393,94	317 856,26		5,00	
3042	58 376,47	317 849,28		5,00	
3043	58 339,54	317 839,29		5,00	
3044	58 287,14	317 820,83		5,00	
3045	58 268,17	317 814,84		5,00	
3046	58 227,75	317 799,37		5,00	
3047	58 175,85	317 774,92		5,00	
3048	58 115,66	317 756,75		5,00	
3049	58 042,80	317 742,28		5,00	
3050	58 005,87	317 742,78		5,00	
3051	57 974,93	317 731,80		5,00	
3052	57 914,54	317 723,31		5,00	
3053	57 874,12	317 715,33		5,00	
3054	57 829,21	317 715,33		5,00	
3055	57 743,87	317 718,82		5,00	
3056	57 694,96	317 704,85		5,00	
3057	57 647,05	317 704,35		5,00	
3058	57 598,64	317 698,86		5,00	
3059	57 532,27	317 669,92		5,00	
3060	57 478,87	317 647,96		5,00	
3061	57 435,95	317 625,50		5,00	
3062	57 403,51	317 617,02		5,00	
3063	57 368,08	317 602,04		5,00	
3064	57 328,65	317 584,08		5,00	
3065	57 303,20	317 562,12		5,00	
3066	57 265,77	317 553,14		5,00	
3067	57 210,08	317 539,56		5,00	
3068	57 165,36	317 527,19		5,00	
3069	57 107,87	317 513,61		5,00	
3070	57 085,91	317 513,61		5,00	



Раздел 2

Сведения о местоположении границ объекта					
1	2	3	4	5	6
3071	57 053,57	317 506,42	Картометрический метод	5,00	Нет закрепления
3072	56 991,69	317 476,08		5,00	
3073	56 947,77	317 453,33		5,00	
3074	56 931,01	317 446,94		5,00	
3075	56 902,66	317 444,94		5,00	
3076	56 877,11	317 456,12		5,00	
3077	56 857,15	317 444,94		5,00	
3078	56 839,98	317 433,76		5,00	
3079	56 818,02	317 436,56		5,00	
3080	56 801,25	317 449,33		5,00	
3081	56 770,91	317 453,33		5,00	
3082	56 747,35	317 455,72		5,00	
3083	56 719,41	317 448,93		5,00	
3084	56 669,90	317 426,97		5,00	
3085	56 652,73	317 406,61		5,00	
3086	56 624,78	317 383,86		5,00	
3087	56 614,80	317 375,87		5,00	
3088	56 596,04	317 359,10		5,00	
3089	56 575,28	317 349,12		5,00	
3090	56 570,09	317 346,73		5,00	
3091	56 499,42	317 355,51		5,00	
3092	56 478,18	317 392,48		5,00	
3093	56 467,96	317 400,78		5,00	
3094	56 440,17	317 405,26		5,00	
3095	56 395,46	317 390,24		5,00	
3096	56 372,14	317 385,13		5,00	
3097	56 346,27	317 368,84		5,00	
3098	56 312,10	317 356,07		5,00	
3099	56 233,84	317 348,72		5,00	
3100	56 219,15	317 339,14		5,00	
3101	56 206,38	317 324,77		5,00	
3102	56 182,74	317 310,08		5,00	
3103	56 146,65	317 309,76		5,00	
3104	56 119,50	317 318,38		5,00	
3105	56 094,91	317 332,43		5,00	
3106	56 072,87	317 341,06		5,00	
3107	56 053,39	317 348,72		5,00	
3108	56 028,04	317 363,17		5,00	
3109	55 976,10	317 358,72		5,00	
3110	55 948,05	317 348,72		5,00	
3111	55 925,05	317 316,22		5,00	
3112	55 915,73	317 308,48		5,00	
3113	55 874,84	317 316,46		5,00	
3114	55 856,00	317 315,51		5,00	
3115	55 827,25	317 309,44		5,00	
3116	55 808,73	317 296,02		5,00	
3117	55 798,51	317 273,35		5,00	
3118	55 792,12	317 250,03		5,00	
3119	55 764,01	317 233,42		5,00	
3120	55 703,65	317 201,16		5,00	
3121	55 688,00	317 186,79		5,00	
3122	55 682,57	317 174,33		5,00	
3123	55 660,21	317 170,82		5,00	
3124	55 632,42	317 170,18		5,00	
3125	55 608,79	317 170,18		5,00	

Раздел 2

Сведения о местоположении границ объекта					
1	2	3	4	5	6
3126	55 578,76	317 172,10	Картометрический метод	5,00	Нет закрепления
3127	55 560,24	317 180,72		5,00	
3128	55 548,74	317 190,56		5,00	
3129	55 530,09	317 197,20		5,00	
3130	55 513,99	317 198,73		5,00	
3131	55 480,52	317 192,60		5,00	
3132	55 455,48	317 181,36		5,00	
3133	55 416,64	317 151,98		5,00	
3134	55 400,03	317 135,11		5,00	
3135	55 387,00	317 113,90		5,00	
3136	55 366,81	317 107,00		5,00	
3137	55 350,72	317 096,78		5,00	
3138	55 316,73	317 084,26		5,00	
3139	55 289,65	317 078,13		5,00	
3140	55 267,42	317 069,19		5,00	
3141	55 255,66	317 064,33		5,00	
3142	55 237,52	317 056,92		5,00	
3143	55 216,57	317 056,41		5,00	
3144	55 196,90	317 057,43		5,00	
3145	55 174,15	317 051,05		5,00	
3146	55 150,65	317 039,29		5,00	
3147	55 136,34	317 026,26		5,00	
3148	55 116,66	317 013,23		5,00	
3149	55 101,08	317 004,29		5,00	
3150	55 082,17	316 998,41		5,00	
3151	55 059,68	316 994,58		5,00	
3152	55 035,66	316 990,49		5,00	
3153	55 008,07	316 994,83		5,00	
3154	54 990,69	316 999,94		5,00	
3155	54 978,94	317 005,56		5,00	
3156	54 957,99	317 012,72		5,00	
3157	54 933,46	317 003,26		5,00	
3158	54 904,65	317 006,27		5,00	
3159	54 873,99	316 991,26		5,00	
3160	54 835,02	316 971,45		5,00	
3161	54 810,11	316 954,53		5,00	
3162	54 780,72	316 935,04		5,00	
3163	54 755,81	316 919,71		5,00	
3164	54 731,54	316 910,13		5,00	
3165	54 718,44	316 890,65		5,00	
3166	54 702,47	316 867,65		5,00	
3167	54 690,65	316 855,51		5,00	
3168	54 668,30	316 838,58		5,00	
3169	54 643,06	316 829,00		5,00	
3170	54 621,98	316 819,42		5,00	
3171	54 597,71	316 815,27		5,00	
3172	54 571,84	316 803,45		5,00	
3173	54 554,91	316 802,17		5,00	
3174	54 530,96	316 784,61		5,00	
3175	54 515,31	316 775,66		5,00	
3176	54 491,35	316 755,54		5,00	
3177	54 459,41	316 737,98		5,00	
3178	54 423,64	316 728,39		5,00	
3179	54 387,55	316 709,23		5,00	
3180	54 365,19	316 698,05		5,00	

Раздел 2

Сведения о местоположении границ объекта					
1	2	3	4	5	6
3181	54 343,15	316 692,62	Картометрический метод	5,00	Нет закрепления
3182	54 331,65	316 687,19		5,00	
3183	54 282,15	316 673,14		5,00	
3184	54 242,54	316 661,64		5,00	
3185	54 214,75	316 636,41		5,00	
3186	54 193,35	316 608,62		5,00	
3187	54 184,73	316 590,73		5,00	
3188	54 170,04	316 582,43		5,00	
3189	54 136,82	316 570,61		5,00	
3190	54 109,99	316 567,10		5,00	
3191	54 078,37	316 547,93		5,00	
3192	54 044,84	316 528,45		5,00	
3193	54 013,85	316 516,63		5,00	
3194	53 969,46	316 502,58		5,00	
3195	53 936,24	316 506,09		5,00	
3196	53 890,70	316 502,52		5,00	
3197	53 863,36	316 488,97		5,00	
3198	53 802,80	316 448,86		5,00	
3199	53 771,11	316 429,95		5,00	
3200	53 749,91	316 411,81		5,00	
3201	53 710,30	316 393,16		5,00	
3202	53 681,17	316 365,05		5,00	
3203	53 679,38	316 345,37		5,00	
3204	53 658,62	316 333,24		5,00	
3205	53 647,28	316 313,85		5,00	
3206	53 645,37	316 296,92		5,00	
3207	53 628,12	316 262,43		5,00	
3208	53 614,07	316 231,13		5,00	
3209	53 599,38	316 210,69		5,00	
3210	53 579,25	316 186,41		5,00	
3211	53 560,41	316 165,01		5,00	
3212	53 549,23	316 144,25		5,00	
3213	53 539,97	316 122,53		5,00	
3214	53 542,20	316 098,26		5,00	
3215	53 533,90	316 081,97		5,00	
3216	53 515,69	316 055,46		5,00	
3217	53 505,79	316 036,93		5,00	
3218	53 487,59	316 021,60		5,00	
3219	53 472,26	316 006,91		5,00	
3220	53 452,13	315 997,97		5,00	
3221	53 418,92	315 989,34		5,00	
3222	53 391,13	315 991,90		5,00	
3223	53 378,03	315 991,58		5,00	
3224	53 349,29	315 980,40		5,00	
3225	53 332,68	315 955,17		5,00	
3226	53 314,47	315 911,09		5,00	
3227	53 307,77	315 888,10		5,00	
3228	53 306,17	315 876,60		5,00	
3229	53 293,39	315 857,43		5,00	
3230	53 286,05	315 842,10		5,00	
3231	53 277,11	315 834,12		5,00	
3232	53 255,39	315 833,16		5,00	
3233	53 242,93	315 831,88		5,00	
3234	53 226,96	315 821,66		5,00	
3235	53 206,08	315 813,95		5,00	

Раздел 2

Сведения о местоположении границ объекта					
1	2	3	4	5	6
3236	53 181,93	315 808,89	Картометрический метод	5,00	Нет закрепления
3237	53 126,03	315 799,94		5,00	
3238	53 088,66	315 794,19		5,00	
3239	53 056,72	315 791,32		5,00	
3240	53 033,73	315 788,12		5,00	
3241	53 011,37	315 764,81		5,00	
3242	52 977,36	315 758,83		5,00	
3243	52 963,91	315 734,09		5,00	
3244	52 933,96	315 694,17		5,00	
3245	52 922,02	315 668,27		5,00	
3246	52 901,26	315 644,72		5,00	
3247	52 879,30	315 631,54		5,00	
3248	52 866,12	315 624,35		5,00	
3249	52 832,99	315 639,93		5,00	
3250	52 817,42	315 639,53		5,00	
3251	52 795,86	315 624,35		5,00	
3252	52 776,29	315 621,96		5,00	
3253	52 744,35	315 611,58		5,00	
3254	52 723,19	315 602,80		5,00	
3255	52 709,22	315 587,23		5,00	
3256	52 696,44	315 573,25		5,00	
3257	52 662,91	315 568,06		5,00	
3258	52 641,35	315 556,48		5,00	
3259	52 624,18	315 540,11		5,00	
3260	52 602,22	315 518,95		5,00	
3261	52 577,47	315 507,78		5,00	
3262	52 547,93	315 491,81		5,00	
3263	52 511,99	315 492,20		5,00	
3264	52 491,23	315 493,40		5,00	
3265	52 473,99	315 487,57		5,00	
3266	52 450,35	315 473,84		5,00	
3267	52 425,44	315 465,54		5,00	
3268	52 405,95	315 464,58		5,00	
3269	52 383,60	315 471,92		5,00	
3270	52 365,39	315 471,92		5,00	
3271	52 335,05	315 458,83		5,00	
3272	52 296,08	315 445,73		5,00	
3273	52 266,06	315 417,95		5,00	
3274	52 215,79	315 390,73		5,00	
3275	52 169,03	315 365,95		5,00	
3276	52 130,44	315 346,53		5,00	
3277	52 099,53	315 331,96		5,00	
3278	52 079,34	315 324,30		5,00	
3279	52 045,61	315 309,22		5,00	
3280	52 022,87	315 292,36		5,00	
3281	51 999,36	315 289,80		5,00	
3282	51 976,88	315 278,82		5,00	
3283	51 963,08	315 267,06		5,00	
3284	51 958,48	315 263,49		5,00	
3285	51 943,66	315 244,58		5,00	
3286	51 929,86	315 226,44		5,00	
3287	51 919,13	315 214,94		5,00	
3288	51 905,84	315 210,59		5,00	
3289	51 876,97	315 208,29		5,00	
3290	51 860,11	315 203,95		5,00	

Раздел 2

Сведения о местоположении границ объекта					
1	2	3	4	5	6
3291	51 827,40	315 197,31	Картометрический метод	5,00	Нет закрепления
3292	51 804,15	315 187,09		5,00	
3293	51 781,15	315 178,65		5,00	
3294	51 766,08	315 173,54		5,00	
3295	51 735,93	315 182,23		5,00	
3296	51 735,93	315 182,23		5,00	
3297	51 713,44	315 192,45		5,00	
3298	51 686,36	315 209,32		5,00	
3299	51 659,27	315 223,63		5,00	
3300	51 641,90	315 231,80		5,00	
3301	51 622,22	315 238,70		5,00	
3302	51 598,20	315 249,43		5,00	
3303	51 571,12	315 255,05		5,00	
3304	51 545,06	315 261,44		5,00	
3305	51 517,20	315 277,03		5,00	
3306	51 500,34	315 285,20		5,00	
3307	51 478,62	315 299,26		5,00	
3308	51 460,99	315 304,88		5,00	
3309	51 427,26	315 310,50		5,00	
3310	51 405,03	315 309,48		5,00	
3311	51 383,57	315 313,06		5,00	
3312	51 369,26	315 324,55		5,00	
3313	51 350,10	315 335,29		5,00	
3314	51 331,44	315 340,14		5,00	
3315	51 302,57	315 343,46		5,00	
3316	51 287,49	315 343,97		5,00	
3317	51 266,29	315 346,27		5,00	
3318	51 243,29	315 346,53		5,00	
3319	51 225,15	315 349,08		5,00	
3320	51 204,20	315 352,66		5,00	
3321	51 190,40	315 363,39		5,00	
3322	51 162,80	315 371,06		5,00	
3323	51 152,33	315 383,58		5,00	
3324	51 137,25	315 388,69		5,00	
3325	51 114,00	315 395,84		5,00	
3326	51 093,81	315 394,31		5,00	
3327	51 072,61	315 397,12		5,00	
3328	51 058,30	315 396,10		5,00	
3329	51 041,43	315 383,32		5,00	
3330	51 025,34	315 373,61		5,00	
3331	50 999,53	315 360,84		5,00	
3332	50 969,38	315 367,99		5,00	
3333	50 925,94	315 381,79		5,00	
3334	50 906,26	315 382,30		5,00	
3335	50 879,95	315 380,77		5,00	
3336	50 849,80	315 393,03		5,00	
3337	50 829,61	315 393,03		5,00	
3338	50 802,01	315 393,29		5,00	
3339	50 780,55	315 397,12		5,00	
3340	50 757,55	315 398,14		5,00	
3341	50 742,48	315 395,59		5,00	
3342	50 719,74	315 388,18		5,00	
3343	50 700,32	315 378,21		5,00	
3344	50 682,18	315 371,31		5,00	
3345	50 668,38	315 374,12		5,00	

Раздел 2

Сведения о местоположении границ объекта					
1	2	3	4	5	6
3346	50 633,37	315 378,21	Картометрический метод	5,00	Нет закрепления
3347	50 605,78	315 395,84		5,00	
3348	50 588,40	315 399,42		5,00	
3349	50 561,83	315 405,04		5,00	
3350	50 544,45	315 415,01		5,00	
3351	50 508,43	315 423,69		5,00	
3352	50 489,26	315 427,02		5,00	
3353	50 459,62	315 430,34		5,00	
3354	50 435,86	315 430,59		5,00	
3355	50 415,93	315 427,53		5,00	
3356	50 378,88	315 424,97		5,00	
3357	50 352,82	315 412,96		5,00	
3358	50 327,78	315 407,60		5,00	
3359	50 309,89	315 397,38		5,00	
3360	50 300,44	315 391,50		5,00	
3361	50 278,72	315 374,64		5,00	
3362	50 253,93	315 350,36		5,00	
3363	50 224,80	315 329,15		5,00	
3364	50 215,09	315 313,06		5,00	
3365	50 208,70	315 303,35		5,00	
3366	50 197,46	315 289,80		5,00	
3367	50 182,13	315 270,90		5,00	
3368	50 169,61	315 261,19		5,00	
3369	50 149,17	315 251,22		5,00	
3370	50 123,87	315 240,49		5,00	
3371	50 092,96	315 233,85		5,00	
3372	50 077,88	315 232,31		5,00	
3373	50 046,45	315 227,36		5,00	
3374	50 031,94	315 225,72		5,00	
3375	49 995,35	315 217,34		5,00	
3376	49 982,47	315 211,00		5,00	
3377	49 965,71	315 206,91		5,00	
3378	49 951,60	315 197,51		5,00	
3379	49 944,04	315 190,56		5,00	
3380	49 936,68	315 182,38		5,00	
3381	49 920,33	315 172,78		5,00	
3382	49 910,11	315 171,76		5,00	
3383	49 890,08	315 158,06		5,00	
3384	49 879,04	315 148,45		5,00	
3385	49 863,30	315 139,87		5,00	
3386	49 847,15	315 133,53		5,00	
3387	49 833,66	315 132,71		5,00	
3388	49 823,85	315 125,56		5,00	
3389	49 812,60	315 125,56		5,00	
3390	49 796,86	315 122,29		5,00	
3391	49 780,10	315 113,29		5,00	
3392	49 768,04	315 104,30		5,00	
3393	49 742,90	315 107,37		5,00	
3394	49 713,46	315 101,03		5,00	
3395	49 691,39	315 098,58		5,00	
3396	49 671,05	315 096,94		5,00	
3397	49 656,99	315 093,87		5,00	
3398	49 635,02	315 090,55		5,00	
3399	49 609,21	315 077,27		5,00	
3400	49 590,05	315 067,81		5,00	



Раздел 2

Сведения о местоположении границ объекта					
1	2	3	4	5	6
3401	49 576,19	315 061,71	Картометрический метод	5,00	Нет закрепления
3402	49 558,42	315 057,93		5,00	
3403	49 540,86	315 058,60		5,00	
3404	49 520,86	315 063,04		5,00	
3405	49 498,64	315 069,93		5,00	
3406	49 476,42	315 077,71		5,00	
3407	49 451,54	315 083,04		5,00	
3408	49 423,98	315 091,04		5,00	
3409	49 409,65	315 089,02		5,00	
3410	49 393,81	315 083,65		5,00	
3411	49 366,47	315 077,52		5,00	
3412	49 341,43	315 080,59		5,00	
3413	49 319,97	315 084,68		5,00	
3414	49 309,24	315 085,19		5,00	
3415	49 288,54	315 082,38		5,00	
3416	49 262,99	315 071,64		5,00	
3417	49 246,12	315 069,09		5,00	
3418	49 234,11	315 069,60		5,00	
3419	49 213,67	315 065,00		5,00	
3420	49 198,34	315 059,38		5,00	
3421	49 175,86	315 049,16		5,00	
3422	49 151,33	315 031,78		5,00	
3423	49 131,65	315 015,43		5,00	
3424	49 112,49	315 002,14		5,00	
3425	49 095,37	314 997,54		5,00	
3426	49 072,12	314 994,73		5,00	
3427	49 043,35	314 991,27		5,00	
3428	49 029,48	314 989,14		5,00	
3429	49 003,88	314 984,16		5,00	
3430	48 980,60	314 981,67		5,00	
3431	48 961,62	314 980,32		5,00	
3432	48 938,47	314 978,47		5,00	
3433	48 928,01	314 978,64		5,00	
3434	48 919,57	314 978,38		5,00	
3435	48 897,85	314 984,77		5,00	
3436	48 886,87	314 991,41		5,00	
3437	48 883,29	314 996,27		5,00	
3438	48 878,92	315 004,53		5,00	
3439	48 869,04	315 014,91		5,00	
3440	48 840,62	315 036,13		5,00	
3441	48 822,99	315 050,44		5,00	
3442	48 809,80	315 054,89		5,00	
3443	48 772,91	315 060,15		5,00	
3444	48 752,72	315 071,90		5,00	
3445	48 728,45	315 086,46		5,00	
3446	48 719,76	315 101,54		5,00	
3447	48 692,42	315 113,80		5,00	
3448	48 663,03	315 118,66		5,00	
3449	48 649,75	315 117,38		5,00	
3450	48 621,90	315 106,65		5,00	
3451	48 607,59	315 094,64		5,00	
3452	48 581,53	315 082,12		5,00	
3453	48 563,89	315 077,52		5,00	
3454	48 545,75	315 074,97		5,00	
3455	48 527,10	315 063,47		5,00	

Раздел 2

Сведения о местоположении границ объекта					
1	2	3	4	5	6
3456	48 513,05	315 055,80	Картометрический метод	5,00	Нет закрепления
3457	48 487,75	315 052,74		5,00	
3458	48 467,05	315 057,59		5,00	
3459	48 450,96	315 060,66		5,00	
3460	48 432,05	315 064,49		5,00	
3461	48 421,57	315 064,23		5,00	
3462	48 399,09	315 051,46		5,00	
3463	48 380,18	315 043,28		5,00	
3464	48 353,60	315 035,11		5,00	
3465	48 334,95	315 030,25		5,00	
3466	48 311,19	315 028,21		5,00	
3467	48 295,09	315 026,42		5,00	
3468	48 278,23	315 026,93		5,00	
3469	48 256,00	315 029,99		5,00	
3470	48 240,67	315 033,57		5,00	
3471	48 226,10	315 047,37		5,00	
3472	48 214,60	315 055,04		5,00	
3473	48 200,29	315 056,06		5,00	
3474	48 190,33	315 050,95		5,00	
3475	48 178,83	315 043,79		5,00	
3476	48 149,45	315 042,26		5,00	
3477	48 131,82	315 039,45		5,00	
3478	48 111,38	315 040,22		5,00	
3479	48 094,51	315 046,86		5,00	
3480	48 076,37	315 057,08		5,00	
3481	48 034,72	315 066,79		5,00	
3482	48 015,30	315 071,64		5,00	
3483	47 995,37	315 076,50		5,00	
3484	47 971,10	315 083,40		5,00	
3485	47 946,57	315 088,76		5,00	
3486	47 928,43	315 094,90		5,00	
3487	47 907,98	315 104,86		5,00	
3488	47 890,86	315 114,83		5,00	
3489	47 879,37	315 121,21		5,00	
3490	47 860,71	315 124,28		5,00	
3491	47 851,00	315 127,35		5,00	
3492	47 835,67	315 135,52		5,00	
3493	47 821,36	315 138,59		5,00	
3494	47 803,22	315 138,59		5,00	
3495	47 788,91	315 136,03		5,00	
3496	47 776,65	315 132,20		5,00	
3497	47 764,89	315 134,76		5,00	
3498	47 729,63	315 138,84		5,00	
3499	47 692,33	315 137,57		5,00	
3500	47 671,89	315 140,89		5,00	
3501	47 655,02	315 145,74		5,00	
3502	47 640,46	315 148,04		5,00	
3503	47 632,54	315 158,01		5,00	
3504	47 607,24	315 164,40		5,00	
3505	47 593,19	315 172,83		5,00	
3506	47 577,86	315 179,47		5,00	
3507	47 526,75	315 206,56		5,00	
3508	47 499,16	315 221,38		5,00	
3509	47 489,19	315 232,11		5,00	
3510	47 473,10	315 244,12		5,00	

Раздел 2

Сведения о местоположении границ объекта					
1	2	3	4	5	6
3511	47 442,94	315 257,66	Картометрический метод	5,00	Нет закрепления
3512	47 427,36	315 264,56		5,00	
3513	47 400,99	315 270,14		5,00	
3514	47 379,30	315 275,65		5,00	
3515	47 363,83	315 282,41		5,00	
3516	47 354,77	315 286,50		5,00	
3517	47 322,41	315 291,65		5,00	
3518	47 284,27	315 306,21		5,00	
3519	47 256,16	315 308,51		5,00	
3520	47 237,26	315 312,63		5,00	
3521	47 226,60	315 315,47		5,00	
3522	47 219,13	315 316,72		5,00	
3523	47 208,64	315 316,18		5,00	
3524	47 188,96	315 308,00		5,00	
3525	47 175,67	315 301,61		5,00	
3526	47 159,58	315 296,63		5,00	
3527	47 148,02	315 293,07		5,00	
3528	47 134,28	315 288,32		5,00	
3529	47 116,39	315 284,49		5,00	
3530	47 096,12	315 282,58		5,00	
3531	47 072,19	315 281,68		5,00	
3532	47 057,36	315 286,85		5,00	
3533	47 046,70	315 291,83		5,00	
3534	47 028,03	315 296,27		5,00	
3535	47 004,92	315 296,45		5,00	
3536	46 956,92	315 298,76		5,00	
3537	46 917,35	315 301,35		5,00	
3538	46 894,35	315 301,86		5,00	
3539	46 865,99	315 300,59		5,00	
3540	46 844,27	315 297,27		5,00	
3541	46 830,22	315 290,62		5,00	
3542	46 814,63	315 280,40		5,00	
3543	46 796,23	315 271,20		5,00	
3544	46 774,77	315 266,86		5,00	
3545	46 760,20	315 266,09		5,00	
3546	46 729,03	315 269,41		5,00	
3547	46 687,64	315 277,85		5,00	
3548	46 663,36	315 284,74		5,00	
3549	46 648,80	315 288,32		5,00	
3550	46 619,41	315 290,11		5,00	
3551	46 607,66	315 284,23		5,00	
3552	46 589,26	315 276,06		5,00	
3553	46 564,99	315 268,14		5,00	
3554	46 549,15	315 267,11		5,00	
3555	46 529,22	315 270,69		5,00	
3556	46 514,91	315 272,22		5,00	
3557	46 482,46	315 279,38		5,00	
3558	46 460,99	315 279,89		5,00	
3559	46 432,12	315 282,45		5,00	
3560	46 421,13	315 283,98		5,00	
3561	46 408,36	315 280,40		5,00	
3562	46 398,65	315 275,55		5,00	
3563	46 393,79	315 261,24		5,00	
3564	46 387,92	315 239,77		5,00	
3565	46 388,43	315 231,09		5,00	

Раздел 2

Сведения о местоположении границ объекта					
1	2	3	4	5	6
3566	46 380,75	315 215,43	Картометрический метод	5,00	Нет закрепления
3567	46 380,63	315 198,62		5,00	
3568	46 380,00	315 186,79		5,00	
3569	46 379,44	315 177,49		5,00	
3570	46 375,88	315 166,43		5,00	
3571	46 370,25	315 156,69		5,00	
3572	46 367,26	315 148,07		5,00	
3573	46 359,40	315 139,35		5,00	
3574	46 346,90	315 122,12		5,00	
3575	46 334,12	315 109,07		5,00	
3576	46 321,07	315 094,90		5,00	
3577	46 311,07	315 084,07		5,00	
3578	46 300,79	315 066,02		5,00	
3579	46 289,68	315 054,63		5,00	
3580	46 279,40	315 047,96		5,00	
3581	46 264,13	315 044,35		5,00	
3582	46 235,24	315 024,35		5,00	
3583	46 214,41	315 016,58		5,00	
3584	46 200,88	315 005,21		5,00	
3585	46 167,66	314 994,99		5,00	
3586	46 146,71	314 990,39		5,00	
3587	46 129,85	314 986,56		5,00	
3588	46 106,85	314 980,42		5,00	
3589	46 079,51	314 977,61		5,00	
3590	46 066,99	314 978,89		5,00	
3591	46 045,53	314 971,23		5,00	
3592	46 030,45	314 957,17		5,00	
3593	46 014,61	314 949,25		5,00	
3594	46 001,58	314 935,20		5,00	
3595	45 975,00	314 916,03		5,00	
3596	45 953,08	314 906,74		5,00	
3597	45 941,60	314 894,79		5,00	
3598	45 930,82	314 882,38		5,00	
3599	45 918,64	314 870,43		5,00	
3600	45 905,99	314 857,54		5,00	
3601	45 892,40	314 847,00		5,00	
3602	45 872,72	314 830,60		5,00	
3603	45 864,52	314 818,42		5,00	
3604	45 854,65	314 801,56		5,00	
3605	45 841,11	314 791,34		5,00	
3606	45 828,85	314 789,81		5,00	
3607	45 801,76	314 784,70		5,00	
3608	45 773,40	314 775,50		5,00	
3609	45 753,47	314 767,07		5,00	
3610	45 742,23	314 765,79		5,00	
3611	45 726,64	314 758,38		5,00	
3612	45 710,03	314 746,63		5,00	
3613	45 693,17	314 729,76		5,00	
3614	45 683,71	314 718,01		5,00	
3615	45 666,08	314 708,30		5,00	
3616	45 655,10	314 692,97		5,00	
3617	45 648,45	314 680,96		5,00	
3618	45 644,62	314 665,88		5,00	
3619	45 636,70	314 653,87		5,00	
3620	45 627,50	314 637,27		5,00	

Раздел 2

Сведения о местоположении границ объекта					
1	2	3	4	5	6
3621	45 624,43	314 630,62	Картометрический метод	5,00	Нет закрепления
3622	45 610,89	314 606,09		5,00	
3623	45 596,84	314 595,36		5,00	
3624	45 581,76	314 579,26		5,00	
3625	45 572,56	314 568,28		5,00	
3626	45 557,23	314 560,36		5,00	
3627	45 543,18	314 557,80		5,00	
3628	45 527,08	314 558,57		5,00	
3629	45 494,89	314 558,57		5,00	
3630	45 477,00	314 554,22		5,00	
3631	45 458,35	314 553,71		5,00	
3632	45 445,32	314 547,58		5,00	
3633	45 431,52	314 544,00		5,00	
3634	45 404,18	314 537,36		5,00	
3635	45 377,35	314 535,32		5,00	
3636	45 354,61	314 530,20		5,00	
3637	45 338,11	314 526,37		5,00	
3638	45 315,39	314 520,51		5,00	
3639	45 296,03	314 508,97		5,00	
3640	45 269,58	314 501,34		5,00	
3641	45 245,08	314 488,02		5,00	
3642	45 232,12	314 470,09		5,00	
3643	45 218,27	314 453,76		5,00	
3644	45 202,11	314 436,71		5,00	
3645	45 184,00	314 429,43		5,00	
3646	45 162,70	314 423,93		5,00	
3647	45 148,85	314 410,97		5,00	
3648	45 140,15	314 386,47		5,00	
3649	45 134,29	314 375,81		5,00	
3650	45 136,60	314 358,95		5,00	
3651	45 131,98	314 343,50		5,00	
3652	45 123,46	314 330,01		5,00	
3653	45 114,94	314 318,11		5,00	
3654	45 090,08	314 294,85		5,00	
3655	45 079,61	314 285,27		5,00	
3656	45 065,94	314 280,12		5,00	
3657	45 033,80	314 272,66		5,00	
3658	45 020,13	314 265,91		5,00	
3659	45 005,39	314 265,74		5,00	
3660	44 994,56	314 270,35		5,00	
3661	44 969,53	314 260,59		5,00	
3662	44 946,62	314 245,85		5,00	
3663	44 912,36	314 229,52		5,00	
3664	44 893,36	314 217,80		5,00	
3665	44 879,16	314 211,94		5,00	
3666	44 859,98	314 204,13		5,00	
3667	44 834,95	314 198,27		5,00	
3668	44 814,18	314 200,22		5,00	
3669	44 780,09	314 192,94		5,00	
3670	44 744,22	314 186,19		5,00	
3671	44 725,76	314 180,34		5,00	
3672	44 696,64	314 168,26		5,00	
3673	44 678,71	314 152,82		5,00	
3674	44 655,63	314 125,47		5,00	
3675	44 645,51	314 099,55		5,00	

Раздел 2

Сведения о местоположении границ объекта					
1	2	3	4	5	6
3676	44 635,56	314 082,15	Картометрический метод	5,00	Нет закрепления
3677	44 624,91	314 060,49		5,00	
3678	44 621,72	314 044,16		5,00	
3679	44 608,22	314 028,18		5,00	
3680	44 576,62	314 009,89		5,00	
3681	44 541,82	313 990,72		5,00	
3682	44 518,21	313 987,34		5,00	
3683	44 485,76	313 987,25		5,00	
3684	44 458,02	313 988,14		5,00	
3685	44 437,33	313 987,12		5,00	
3686	44 414,25	313 984,46		5,00	
3687	44 368,27	313 979,66		5,00	
3688	44 349,98	313 974,69		5,00	
3689	44 329,56	313 970,79		5,00	
3690	44 307,90	313 964,04		5,00	
3691	44 289,62	313 952,32		5,00	
3692	44 272,04	313 937,94		5,00	
3693	44 264,41	313 919,65		5,00	
3694	44 259,79	313 914,86		5,00	
3695	44 247,89	313 899,06		5,00	
3696	44 228,36	313 880,42		5,00	
3697	44 213,27	313 867,46		5,00	
3698	44 197,12	313 845,26		5,00	
3699	44 179,54	313 809,93		5,00	
3700	44 167,64	313 780,46		5,00	
3701	44 160,54	313 762,17		5,00	
3702	44 147,76	313 746,90		5,00	
3703	44 135,15	313 730,39		5,00	
3704	44 109,76	313 711,04		5,00	
3705	44 086,50	313 700,03		5,00	
3706	44 079,05	313 683,70		5,00	
3707	44 074,08	313 656,35		5,00	
3708	44 072,30	313 638,78		5,00	
3709	44 074,96	313 614,99		5,00	
3710	44 082,42	313 593,15		5,00	
3711	44 086,33	313 574,68		5,00	
3712	44 087,57	313 555,33		5,00	
3713	44 090,94	313 533,14		5,00	
3714	44 092,36	313 515,03		5,00	
3715	44 089,88	313 505,80		5,00	
3716	44 076,74	313 483,42		5,00	
3717	44 052,24	313 434,42		5,00	
3718	44 043,72	313 414,89		5,00	
3719	44 025,43	313 358,25		5,00	
3720	44 019,75	313 327,54		5,00	
3721	44 009,09	313 304,46		5,00	
3722	43 997,91	313 265,22		5,00	
3723	43 989,39	313 217,28		5,00	
3724	43 989,39	313 187,63		5,00	
3725	43 991,34	313 166,86		5,00	
3726	43 987,97	313 141,12		5,00	
3727	43 984,24	313 129,58		5,00	
3728	43 972,52	313 088,92		5,00	
3729	43 964,35	313 071,70		5,00	
3730	43 952,46	313 058,91		5,00	



Раздел 2

Сведения о местоположении границ объекта					
1	2	3	4	5	6
3731	43 942,16	313 040,09	Картометрический метод	5,00	Нет закрепления
3732	43 929,55	313 018,96		5,00	
3733	43 922,98	313 006,71		5,00	
3734	43 907,54	312 982,39		5,00	
3735	43 889,78	312 957,36		5,00	
3736	43 880,37	312 941,56		5,00	
3737	43 864,22	312 925,40		5,00	
3738	43 852,14	312 905,34		5,00	
3739	43 843,27	312 891,13		5,00	
3740	43 835,45	312 854,91		5,00	
3741	43 828,53	312 841,77		5,00	
3742	43 817,52	312 826,86		5,00	
3743	43 810,60	312 802,36		5,00	
3744	43 800,83	312 778,21		5,00	
3745	43 791,07	312 757,44		5,00	
3746	43 781,13	312 736,13		5,00	
3747	43 774,56	312 715,36		5,00	
3748	43 767,81	312 675,95		5,00	
3749	43 764,08	312 659,08		5,00	
3750	43 752,54	312 643,46		5,00	
3751	43 740,65	312 611,85		5,00	
3752	43 725,38	312 590,55		5,00	
3753	43 714,01	312 578,12		5,00	
3754	43 711,35	312 564,09		5,00	
3755	43 710,46	312 550,24		5,00	
3756	43 705,14	312 537,64		5,00	
3757	43 699,63	312 530,54		5,00	
3758	43 685,96	312 508,52		5,00	
3759	43 670,16	312 484,55		5,00	
3760	43 660,39	312 467,15		5,00	
3761	43 650,45	312 441,76		5,00	
3762	43 642,64	312 429,87		5,00	
3763	43 633,94	312 416,37		5,00	
3764	43 631,99	312 398,44		5,00	
3765	43 626,84	312 382,29		5,00	
3766	43 619,91	312 366,84		5,00	
3767	43 610,50	312 349,08		5,00	
3768	43 604,29	312 337,90		5,00	
3769	43 601,09	312 327,25		5,00	
3770	43 596,48	312 308,96		5,00	
3771	43 595,41	312 291,92		5,00	
3772	43 595,59	312 274,52		5,00	
3773	43 595,06	312 256,58		5,00	
3774	43 592,39	312 239,36		5,00	
3775	43 589,02	312 228,71		5,00	
3776	43 575,17	312 196,57		5,00	
3777	43 571,09	312 180,24		5,00	
3778	43 565,76	312 150,94		5,00	
3779	43 565,76	312 130,88		5,00	
3780	43 564,70	312 097,86		5,00	
3781	43 567,01	312 065,90		5,00	
3782	43 568,96	312 046,55		5,00	
3783	43 573,40	312 027,55		5,00	
3784	43 580,32	312 014,06		5,00	
3785	43 589,73	312 002,87		5,00	

Раздел 2

Сведения о местоположении границ объекта					
1	2	3	4	5	6
3786	43 600,21	311 990,44	Картометрический метод	5,00	Нет закрепления
3787	43 606,78	311 982,45		5,00	
3788	43 607,84	311 973,75		5,00	
3789	43 601,98	311 964,34		5,00	
3790	43 589,91	311 951,56		5,00	
3791	43 574,46	311 944,10		5,00	
3792	43 551,38	311 939,49		5,00	
3793	43 528,30	311 933,98		5,00	
3794	43 502,73	311 926,70		5,00	
3795	43 478,06	311 913,57		5,00	
3796	43 462,61	311 901,31		5,00	
3797	43 450,54	311 890,31		5,00	
3798	43 435,27	311 872,37		5,00	
3799	43 419,82	311 855,86		5,00	
3800	43 407,57	311 843,61		5,00	
3801	43 397,09	311 838,11		5,00	
3802	43 378,27	311 839,53		5,00	
3803	43 362,65	311 845,03		5,00	
3804	43 337,62	311 843,79		5,00	
3805	43 320,04	311 844,50		5,00	
3806	43 304,42	311 841,13		5,00	
3807	43 295,01	311 836,51		5,00	
3808	43 289,50	311 817,34		5,00	
3809	43 280,45	311 797,81		5,00	
3810	43 273,70	311 785,73		5,00	
3811	43 266,78	311 781,83		5,00	
3812	43 249,38	311 787,51		5,00	
3813	43 227,18	311 795,32		5,00	
3814	43 207,30	311 807,75		5,00	
3815	43 192,56	311 809,52		5,00	
3816	43 181,38	311 803,49		5,00	
3817	43 172,50	311 795,85		5,00	
3818	43 162,56	311 791,06		5,00	
3819	43 154,74	311 777,03		5,00	
3820	43 142,85	311 768,33		5,00	
3821	43 127,94	311 758,75		5,00	
3822	43 123,67	311 732,65		5,00	
3823	43 133,26	311 713,12		5,00	
3824	43 143,74	311 691,81		5,00	
3825	43 141,61	311 682,58		5,00	
3826	43 134,15	311 656,66		5,00	
3827	43 123,67	311 639,97		5,00	
3828	43 108,94	311 630,38		5,00	
3829	43 105,39	311 619,37		5,00	
3830	43 101,30	311 596,82		5,00	
3831	43 101,66	311 569,84		5,00	
3832	43 100,77	311 551,90		5,00	
3833	43 094,02	311 530,60		5,00	
3834	43 087,10	311 512,13		5,00	
3835	43 078,93	311 494,38		5,00	
3836	43 071,65	311 479,29		5,00	
3837	43 061,18	311 468,81		5,00	
3838	43 053,19	311 454,61		5,00	
3839	43 048,39	311 437,57		5,00	
3840	43 045,38	311 409,16		5,00	

Раздел 2

Сведения о местоположении границ объекта					
1	2	3	4	5	6
3841	43 039,87	311 379,86	Картометрический метод	5,00	Нет закрепления
3842	43 033,66	311 364,42		5,00	
3843	43 029,75	311 352,34		5,00	
3844	43 021,76	311 328,55		5,00	
3845	43 016,97	311 306,18		5,00	
3846	43 012,35	311 293,04		5,00	
3847	43 001,70	311 270,85		5,00	
3848	42 996,55	311 258,60		5,00	
3849	42 991,76	311 233,21		5,00	
3850	42 990,87	311 220,07		5,00	
3851	42 989,27	311 201,07		5,00	
3852	42 989,63	311 189,53		5,00	
3853	42 992,82	311 183,67		5,00	
3854	42 993,18	311 177,64		5,00	
3855	42 996,73	311 171,78		5,00	
3856	42 999,39	311 169,29		5,00	
3857	42 997,97	311 158,11		5,00	
3858	42 996,73	311 141,42		5,00	
3859	42 997,44	311 131,48		5,00	
3860	42 994,60	311 114,79		5,00	
3861	42 988,56	311 101,83		5,00	
3862	42 972,94	311 086,81		5,00	
3863	42 956,75	311 078,71		5,00	
3864	42 939,27	311 071,47		5,00	
3865	42 922,80	311 059,96		5,00	
3866	42 910,02	311 050,87		5,00	
3867	42 892,97	311 038,23		5,00	
3868	42 883,60	311 028,85		5,00	
3869	42 868,97	311 011,10		5,00	
3870	42 855,47	310 996,47		5,00	
3871	42 841,27	310 985,82		5,00	
3872	42 828,20	310 974,88		5,00	
3873	42 813,00	310 956,84		5,00	
3874	42 802,07	310 945,62		5,00	
3875	42 784,74	310 941,93		5,00	
3876	42 765,99	310 932,84		5,00	
3877	42 758,18	310 926,30		5,00	
3878	42 752,64	310 922,33		5,00	
3879	42 749,09	310 913,81		5,00	
3880	42 742,98	310 898,75		5,00	
3881	42 736,02	310 887,10		5,00	
3882	42 731,48	310 879,57		5,00	
3883	42 723,95	310 870,34		5,00	
3884	42 716,14	310 862,67		5,00	
3885	42 708,32	310 848,75		5,00	
3886	42 701,65	310 836,11		5,00	
3887	42 694,26	310 825,88		5,00	
3888	42 684,60	310 813,53		5,00	
3889	42 665,43	310 795,91		5,00	
3890	42 646,68	310 781,85		5,00	
3891	42 630,91	310 765,66		5,00	
3892	42 621,26	310 759,27		5,00	
3893	42 595,80	310 753,30		5,00	
3894	42 568,72	310 741,32		5,00	
3895	42 547,64	310 732,00		5,00	

Раздел 2

Сведения о местоположении границ объекта					
1	2	3	4	5	6
3896	42 520,78	310 723,57	Картометрический метод	5,00	Нет закрепления
3897	42 500,36	310 719,79		5,00	
3898	42 467,96	310 713,58		5,00	
3899	42 451,10	310 713,13		5,00	
3900	42 429,12	310 715,80		5,00	
3901	42 409,37	310 720,24		5,00	
3902	42 393,17	310 719,35		5,00	
3903	42 375,64	310 719,13		5,00	
3904	42 360,32	310 712,25		5,00	
3905	42 342,79	310 706,70		5,00	
3906	42 327,04	310 705,37		5,00	
3907	42 310,39	310 708,25		5,00	
3908	42 295,08	310 706,25		5,00	
3909	42 281,54	310 706,03		5,00	
3910	42 267,11	310 709,14		5,00	
3911	42 262,45	310 711,58		5,00	
3912	42 252,47	310 716,91		5,00	
3913	42 230,05	310 722,90		5,00	
3914	42 211,85	310 723,79		5,00	
3915	42 195,65	310 723,57		5,00	
3916	42 171,24	310 722,23		5,00	
3917	42 155,93	310 719,35		5,00	
3918	42 139,72	310 714,91		5,00	
3919	42 127,52	310 716,24		5,00	
3920	42 110,87	310 722,90		5,00	
3921	42 086,24	310 733,55		5,00	
3922	42 069,82	310 739,10		5,00	
3923	42 048,29	310 746,65		5,00	
3924	42 034,08	310 747,53		5,00	
3925	42 018,77	310 747,76		5,00	
3926	41 997,24	310 748,42		5,00	
3927	41 979,27	310 746,87		5,00	
3928	41 960,18	310 747,76		5,00	
3929	41 940,65	310 748,42		5,00	
3930	41 921,79	310 747,09		5,00	
3931	41 897,37	310 741,54		5,00	
3932	41 878,51	310 730,22		5,00	
3933	41 860,09	310 721,57		5,00	
3934	41 844,11	310 716,02		5,00	
3935	41 837,45	310 708,47		5,00	
3936	41 830,79	310 700,71		5,00	
3937	41 817,70	310 689,39		5,00	
3938	41 801,06	310 686,95		5,00	
3939	41 789,52	310 688,28		5,00	
3940	41 766,88	310 681,18		5,00	
3941	41 746,24	310 682,06		5,00	
3942	41 720,72	310 687,17		5,00	
3943	41 710,06	310 695,16		5,00	
3944	41 695,42	310 702,48		5,00	
3945	41 684,10	310 706,25		5,00	
3946	41 664,35	310 698,04		5,00	
3947	41 651,03	310 688,72		5,00	
3948	41 641,71	310 682,29		5,00	
3949	41 616,63	310 670,97		5,00	
3950	41 588,67	310 667,19		5,00	

Раздел 2

Сведения о местоположении границ объекта					
1	2	3	4	5	6
3951	41 572,24	310 664,53	Картометрический метод	5,00	Нет закрепления
3952	41 537,62	310 652,10		5,00	
3953	41 521,87	310 642,56		5,00	
3954	41 505,89	310 635,46		5,00	
3955	41 487,24	310 635,24		5,00	
3956	41 460,83	310 642,34		5,00	
3957	41 430,21	310 647,44		5,00	
3958	41 415,12	310 648,11		5,00	
3959	41 392,70	310 655,65		5,00	
3960	41 366,07	310 661,87		5,00	
3961	41 355,86	310 670,08		5,00	
3962	41 320,57	310 685,17		5,00	
3963	41 295,94	310 691,61		5,00	
3964	41 257,77	310 702,93		5,00	
3965	41 234,91	310 710,03		5,00	
3966	41 213,60	310 712,02		5,00	
3967	41 184,08	310 716,69		5,00	
3968	41 163,22	310 719,79		5,00	
3969	41 142,14	310 720,68		5,00	
3970	41 127,05	310 720,01		5,00	
3971	41 103,08	310 716,69		5,00	
3972	41 088,43	310 705,14		5,00	
3973	41 076,00	310 695,82		5,00	
3974	41 053,42	310 709,94		5,00	
3975	41 005,19	310 722,40		5,00	
3976	40 976,48	310 718,61		5,00	
3977	40 950,47	310 702,89		5,00	
3978	40 925,54	310 685,01		5,00	
3979	40 903,33	310 678,51		5,00	
3980	40 882,74	310 671,47		5,00	
3981	40 851,31	310 656,30		5,00	
3982	40 829,10	310 647,63		5,00	
3983	40 796,59	310 634,08		5,00	
3984	40 749,99	310 615,12		5,00	
3985	40 684,97	310 599,95		5,00	
3986	40 640,54	310 581,53		5,00	
3987	40 602,62	310 552,81		5,00	
3988	40 576,07	310 550,64		5,00	
3989	40 532,18	310 528,43		5,00	
3990	40 502,38	310 521,92		5,00	
3991	40 441,15	310 516,51		5,00	
3992	40 367,46	310 504,59		5,00	
3993	40 319,24	310 495,92		5,00	
3994	40 258,56	310 481,29		5,00	
3995	40 213,58	310 473,70		5,00	
3996	40 190,83	310 472,62		5,00	
3997	40 160,48	310 492,67		5,00	
3998	40 106,30	310 522,47		5,00	
3999	40 078,67	310 532,22		5,00	
4000	40 057,00	310 531,68		5,00	
4001	40 033,16	310 521,38		5,00	
4002	39 995,77	310 502,42		5,00	
4003	39 971,93	310 499,17		5,00	
4004	39 941,05	310 494,29		5,00	
4005	39 895,53	310 491,58		5,00	

**Раздел 2**

Сведения о местоположении границ объекта					
1	2	3	4	5	6
4006	39 880,90	310 491,04	Картометрический метод	5,00	Нет закрепления
4007	39 845,68	310 479,66		5,00	
4008	39 827,07	310 452,42		5,00	
4009	39 819,58	310 442,16		5,00	
4010	39 807,65	310 428,29		5,00	
4011	39 795,72	310 423,30		5,00	
4012	39 781,30	310 422,74		5,00	
4013	39 762,71	310 431,62		5,00	
4014	39 761,05	310 436,33		5,00	
4015	39 752,72	310 444,38		5,00	
4016	39 741,07	310 446,32		5,00	
4017	39 730,81	310 451,59		5,00	
4018	39 704,73	310 463,24		5,00	
4019	39 687,53	310 464,35		5,00	
4020	39 651,74	310 467,40		5,00	
4021	39 631,77	310 471,57		5,00	
4022	39 618,45	310 478,22		5,00	
4023	39 600,15	310 483,22		5,00	
4024	39 580,73	310 486,55		5,00	
4025	39 564,36	310 481,83		5,00	
4026	39 529,68	310 490,98		5,00	
4027	39 487,24	310 491,54		5,00	
4028	39 459,77	310 486,55		5,00	
4029	39 439,52	310 487,93		5,00	
4030	39 420,93	310 473,78		5,00	
4031	39 410,67	310 458,80		5,00	
4032	39 401,52	310 443,82		5,00	
4033	39 390,42	310 430,51		5,00	
4034	39 376,55	310 417,75		5,00	
4035	39 365,17	310 409,70		5,00	
4036	39 344,65	310 404,99		5,00	
4037	39 322,18	310 399,16		5,00	
4038	39 302,76	310 391,11		5,00	
4039	39 287,50	310 380,57		5,00	
4040	39 276,68	310 367,26		5,00	
4041	39 264,20	310 370,59		5,00	
4042	39 248,38	310 355,88		5,00	
4043	39 244,50	310 342,29		5,00	
4044	39 240,06	310 331,75		5,00	
4045	39 220,36	310 315,38		5,00	
4046	39 186,52	310 290,69		5,00	
4047	39 151,56	310 265,17		5,00	
4048	39 132,98	310 245,47		5,00	
4049	39 105,79	310 226,33		5,00	
4050	39 084,71	310 215,23		5,00	
4051	39 075,83	310 213,01		5,00	
4052	39 043,10	310 213,85		5,00	
4053	39 021,46	310 214,68		5,00	
4054	38 991,77	310 207,19		5,00	
4055	38 963,75	310 195,54		5,00	
4056	38 941,28	310 185,00		5,00	
4057	38 917,70	310 166,41		5,00	
4058	38 893,57	310 152,54		5,00	
4059	38 862,22	310 134,78		5,00	
4060	38 841,41	310 118,42		5,00	



**Раздел 2**

Сведения о местоположении границ объекта					
1	2	3	4	5	6
4061	38 832,93	310 110,04	Картометрический метод	5,00	Нет закрепления
4062	38 815,45	310 102,55		5,00	
4063	38 795,75	310 102,27		5,00	
4064	38 779,94	310 105,32		5,00	
4065	38 766,90	310 107,26		5,00	
4066	38 750,81	310 103,10		5,00	
4067	38 727,51	310 088,12		5,00	
4068	38 714,19	310 073,42		5,00	
4069	38 704,48	310 063,43		5,00	
4070	38 680,35	310 048,45		5,00	
4071	38 667,03	310 041,79		5,00	
4072	38 638,47	310 029,83		5,00	
4073	38 622,87	310 017,26		5,00	
4074	38 604,23	310 006,42		5,00	
4075	38 586,03	309 992,99		5,00	
4076	38 575,62	309 988,22		5,00	
4077	38 567,39	309 981,28		5,00	
4078	38 542,25	309 968,28		5,00	
4079	38 524,91	309 960,04		5,00	
4080	38 506,56	309 948,27		5,00	
4081	38 497,96	309 943,28		5,00	
4082	38 489,09	309 938,84		5,00	
4083	38 483,82	309 933,84		5,00	
4084	38 473,83	309 927,74		5,00	
4085	38 463,29	309 924,41		5,00	
4086	38 451,48	309 923,32		5,00	
4087	38 441,72	309 920,48		5,00	
4088	38 415,79	309 917,64		5,00	
4089	38 404,08	309 917,47		5,00	
4090	38 394,67	309 919,42		5,00	
4091	38 384,37	309 919,24		5,00	
4092	38 371,94	309 917,64		5,00	
4093	38 364,66	309 914,98		5,00	
4094	38 353,83	309 910,19		5,00	
4095	38 345,49	309 906,99		5,00	
4096	38 333,77	309 898,65		5,00	
4097	38 324,18	309 891,01		5,00	
4098	38 309,98	309 881,25		5,00	
4099	38 292,58	309 866,51		5,00	
4100	38 287,07	309 861,18		5,00	
4101	38 286,54	309 859,14		5,00	
4102	38 279,84	309 854,14		5,00	
4103	38 271,09	309 847,66		5,00	
4104	38 264,47	309 837,78		5,00	
4105	38 259,92	309 831,95		5,00	
4106	38 257,08	309 828,83		5,00	
4107	38 245,29	309 827,27		5,00	
4108	38 234,07	309 824,99		5,00	
4109	38 221,86	309 820,16		5,00	
4110	38 207,65	309 810,51		5,00	
4111	38 194,44	309 799,99		5,00	
4112	38 181,80	309 789,77		5,00	
4113	38 165,75	309 776,84		5,00	
4114	38 152,83	309 767,75		5,00	
4115	38 140,61	309 754,83		5,00	

Раздел 2

Сведения о местоположении границ объекта					
1	2	3	4	5	6
4116	38 133,23	309 745,45	Картометрический метод	5,00	Нет закрепления
4117	38 122,15	309 729,97		5,00	
4118	38 116,89	309 723,01		5,00	
4119	38 110,78	309 709,23		5,00	
4120	38 098,43	309 690,48		5,00	
4121	38 092,04	309 684,94		5,00	
4122	38 080,96	309 674,29		5,00	
4123	38 071,01	309 667,05		5,00	
4124	38 061,78	309 658,81		5,00	
4125	38 055,53	309 653,70		5,00	
4126	38 050,13	309 644,32		5,00	
4127	38 045,02	309 634,24		5,00	
4128	38 040,33	309 626,57		5,00	
4129	38 036,64	309 617,76		5,00	
4130	38 030,82	309 611,09		5,00	
4131	38 024,00	309 604,13		5,00	
4132	38 008,09	309 591,77		5,00	
4133	38 001,13	309 584,53		5,00	
4134	37 988,63	309 577,85		5,00	
4135	37 982,81	309 572,31		5,00	
4136	37 975,99	309 567,05		5,00	
4137	37 964,63	309 559,38		5,00	
4138	37 955,68	309 553,99		5,00	
4139	37 946,73	309 548,31		5,00	
4140	37 936,22	309 542,62		5,00	
4141	37 906,68	309 531,83		5,00	
4142	37 888,50	309 524,44		5,00	
4143	37 880,26	309 518,48		5,00	
4144	37 873,30	309 513,22		5,00	
4145	37 861,23	309 511,66		5,00	
4146	37 852,99	309 510,81		5,00	
4147	37 835,94	309 506,12		5,00	
4148	37 826,71	309 503,00		5,00	
4149	37 813,50	309 492,06		5,00	
4150	37 806,40	309 483,54		5,00	
4151	37 801,85	309 475,16		5,00	
4152	37 795,04	309 466,21		5,00	
4153	37 790,07	309 459,67		5,00	
4154	37 782,54	309 451,29		5,00	
4155	37 776,57	309 445,90		5,00	
4156	37 768,48	309 442,63		5,00	
4157	37 758,68	309 439,93		5,00	
4158	37 747,31	309 437,94		5,00	
4159	37 732,26	309 434,25		5,00	
4160	37 724,87	309 431,13		5,00	
4161	37 719,62	309 426,30		5,00	
4162	37 711,66	309 420,90		5,00	
4163	37 703,14	309 416,92		5,00	
4164	37 694,05	309 413,09		5,00	
4165	37 673,03	309 411,10		5,00	
4166	37 660,81	309 410,81		5,00	
4167	37 644,62	309 408,26		5,00	
4168	37 630,27	309 403,57		5,00	
4169	37 616,10	309 398,80		5,00	
4170	37 604,62	309 396,98		5,00	

Раздел 2

Сведения о местоположении границ объекта					
1	2	3	4	5	6
4171	37 593,03	309 392,89	Картометрический метод	5,00	Нет закрепления
4172	37 584,06	309 391,07		5,00	
4173	37 574,40	309 385,28		5,00	
4174	37 563,83	309 378,34		5,00	
4175	37 553,72	309 370,62		5,00	
4176	37 545,42	309 361,30		5,00	
4177	37 538,60	309 352,66		5,00	
4178	37 532,58	309 346,87		5,00	
4179	37 525,99	309 341,98		5,00	
4180	37 513,61	309 336,87		5,00	
4181	37 495,20	309 330,96		5,00	
4182	37 475,09	309 323,58		5,00	
4183	37 459,40	309 316,42		5,00	
4184	37 446,91	309 309,49		5,00	
4185	37 445,31	309 307,10		5,00	
4186	37 442,81	309 307,10		5,00	
4187	37 438,38	309 304,49		5,00	
4188	37 431,45	309 301,87		5,00	
4189	37 425,77	309 301,76		5,00	
4190	37 420,09	309 302,44		5,00	
4191	37 414,07	309 303,01		5,00	
4192	37 396,68	309 302,21		5,00	
4193	37 390,89	309 300,51		5,00	
4194	37 378,73	309 298,24		5,00	
4195	37 372,82	309 296,42		5,00	
4196	37 362,93	309 291,99		5,00	
4197	37 353,62	309 288,12		5,00	
4198	37 337,93	309 281,65		5,00	
4199	37 322,59	309 275,06		5,00	
4200	37 308,50	309 271,19		5,00	
4201	37 301,46	309 264,26		5,00	
4202	37 292,14	309 256,42		5,00	
4203	37 283,05	309 248,01		5,00	
4204	37 276,57	309 241,08		5,00	
4205	37 270,55	309 233,24		5,00	
4206	37 263,05	309 222,67		5,00	
4207	37 253,96	309 213,13		5,00	
4208	37 247,14	309 203,81		5,00	
4209	37 239,65	309 191,88		5,00	
4210	37 229,42	309 177,22		5,00	
4211	37 222,83	309 163,70		5,00	
4212	37 216,24	309 151,65		5,00	
4213	37 210,56	309 138,25		5,00	
4214	37 204,76	309 128,70		5,00	
4215	37 199,65	309 118,59		5,00	
4216	37 196,81	309 104,61		5,00	
4217	37 189,53	309 077,00		5,00	
4218	37 187,49	309 059,50		5,00	
4219	37 188,29	309 047,34		5,00	
4220	37 191,47	309 029,73		5,00	
4221	37 196,58	309 016,21		5,00	
4222	37 200,33	309 009,62		5,00	
4223	37 202,26	308 994,85		5,00	
4224	37 202,03	308 972,92		5,00	
4225	37 203,51	308 950,42		5,00	

Раздел 2

Сведения о местоположении границ объекта					
1	2	3	4	5	6
4226	37 202,83	308 939,05	Картометрический метод	5,00	Нет закрепления
4227	37 202,72	308 934,96		5,00	
4228	37 201,35	308 925,87		5,00	
4229	37 201,92	308 918,49		5,00	
4230	37 203,97	308 911,56		5,00	
4231	37 205,10	308 904,17		5,00	
4232	37 206,35	308 897,12		5,00	
4233	37 202,60	308 886,67		5,00	
4234	37 197,94	308 877,81		5,00	
4235	37 191,69	308 869,97		5,00	
4236	37 187,60	308 856,45		5,00	
4237	37 184,88	308 842,47		5,00	
4238	37 180,56	308 831,11		5,00	
4239	37 178,74	308 816,68		5,00	
4240	37 176,13	308 803,27		5,00	
4241	37 174,65	308 792,70		5,00	
4242	37 170,67	308 784,97		5,00	
4243	37 163,29	308 773,84		5,00	
4244	37 155,56	308 758,38		5,00	
4245	37 151,47	308 740,32		5,00	
4246	37 146,36	308 721,68		5,00	
4247	37 143,86	308 713,39		5,00	
4248	37 141,24	308 707,25		5,00	
4249	37 131,47	308 693,50		5,00	
4250	37 124,20	308 678,96		5,00	
4251	37 118,97	308 660,89		5,00	
4252	37 117,38	308 641,57		5,00	
4253	37 118,18	308 635,10		5,00	
4254	37 121,47	308 627,14		5,00	
4255	37 123,52	308 622,14		5,00	
4256	37 118,97	308 608,28		5,00	
4257	37 117,72	308 595,21		5,00	
4258	37 119,77	308 586,80		5,00	
4259	37 116,93	308 580,89		5,00	
4260	37 110,34	308 576,58		5,00	
4261	37 105,11	308 574,76		5,00	
4262	37 103,18	308 571,46		5,00	
4263	37 101,47	308 557,03		5,00	
4264	37 100,68	308 548,96		5,00	
4265	37 102,95	308 542,03		5,00	
4266	37 107,38	308 536,47		5,00	
4267	37 108,63	308 525,33		5,00	
4268	37 111,24	308 519,88		5,00	
4269	37 113,40	308 502,49		5,00	
4270	37 110,22	308 489,54		5,00	
4271	37 105,56	308 474,54		5,00	
4272	37 101,02	308 462,61		5,00	
4273	37 099,20	308 446,81		5,00	
4274	37 093,97	308 428,29		5,00	
4275	37 086,13	308 409,09		5,00	
4276	37 082,95	308 398,63		5,00	
4277	37 078,01	308 398,97		5,00	
4278	37 068,07	308 391,87		5,00	
4279	37 064,51	308 379,37		5,00	
4280	37 062,24	308 362,90		5,00	

Раздел 2

Сведения о местоположении границ объекта					
1	2	3	4	5	6
4281	37 063,80	308 354,23	Картометрический метод	5,00	Нет закрепления
4282	37 064,37	308 343,86		5,00	
4283	37 062,10	308 321,56		5,00	
4284	37 061,39	308 306,51		5,00	
4285	37 058,12	308 299,26		5,00	
4286	37 052,87	308 288,61		5,00	
4287	37 044,35	308 270,86		5,00	
4288	37 039,80	308 259,92		5,00	
4289	37 036,25	308 250,97		5,00	
4290	37 035,82	308 240,60		5,00	
4291	37 036,25	308 234,92		5,00	
4292	37 032,13	308 218,59		5,00	
4293	37 035,40	308 210,49		5,00	
4294	37 035,40	308 198,42		5,00	
4295	37 033,27	308 186,06		5,00	
4296	37 029,72	308 169,30		5,00	
4297	37 028,15	308 162,91		5,00	
4298	37 017,93	308 143,73		5,00	
4299	37 015,37	308 139,05		5,00	
4300	37 012,81	308 130,38		5,00	
4301	37 007,13	308 122,71		5,00	
4302	36 997,90	308 111,21		5,00	
4303	36 992,22	308 105,95		5,00	
4304	36 983,13	308 098,42		5,00	
4305	36 970,63	308 089,48		5,00	
4306	36 958,56	308 083,65		5,00	
4307	36 951,45	308 074,70		5,00	
4308	36 944,92	308 059,51		5,00	
4309	36 943,07	308 047,01		5,00	
4310	36 938,81	308 030,39		5,00	
4311	36 935,83	308 011,07		5,00	
4312	36 932,85	307 999,00		5,00	
4313	36 926,31	307 982,10		5,00	
4314	36 921,91	307 972,44		5,00	
4315	36 920,49	307 963,35		5,00	
4316	36 916,09	307 947,44		5,00	
4317	36 909,55	307 931,53		5,00	
4318	36 900,46	307 919,46		5,00	
4319	36 888,53	307 909,09		5,00	
4320	36 880,86	307 903,83		5,00	
4321	36 868,36	307 890,63		5,00	
4322	36 852,45	307 874,01		5,00	
4323	36 847,06	307 867,90		5,00	
4324	36 821,63	307 856,96		5,00	
4325	36 809,98	307 848,30		5,00	
4326	36 804,02	307 841,48		5,00	
4327	36 800,33	307 836,08		5,00	
4328	36 794,50	307 820,32		5,00	
4329	36 793,51	307 816,77		5,00	
4330	36 791,80	307 813,36		5,00	
4331	36 786,83	307 798,44		5,00	
4332	36 784,13	307 793,61		5,00	
4333	36 773,20	307 777,56		5,00	
4334	36 763,68	307 762,79		5,00	
4335	36 760,70	307 758,25		5,00	

**Раздел 2**

Сведения о местоположении границ объекта					
1	2	3	4	5	6
4336	36 755,73	307 748,73	Картометрический метод	5,00	Нет закрепления
4337	36 753,31	307 748,87		5,00	
4338	36 748,06	307 729,56		5,00	
4339	36 747,91	307 719,76		5,00	
4340	36 748,34	307 705,84		5,00	
4341	36 748,20	307 686,94		5,00	
4342	36 750,19	307 678,85		5,00	
4343	36 753,31	307 672,74		5,00	
4344	36 754,45	307 663,79		5,00	
4345	36 766,38	307 641,35		5,00	
4346	36 767,52	307 628,43		5,00	
4347	36 773,77	307 607,26		5,00	
4348	36 776,18	307 596,18		5,00	
4349	36 779,59	307 580,28		5,00	
4350	36 780,58	307 558,83		5,00	
4351	36 777,32	307 548,17		5,00	
4352	36 777,74	307 536,24		5,00	
4353	36 777,17	307 515,51		5,00	
4354	36 778,03	307 499,03		5,00	
4355	36 778,45	307 488,66		5,00	
4356	36 776,18	307 477,01		5,00	
4357	36 771,07	307 463,10		5,00	
4358	36 761,98	307 446,76		5,00	
4359	36 757,57	307 439,09		5,00	
4360	36 750,19	307 428,01		5,00	
4361	36 744,08	307 415,09		5,00	
4362	36 740,67	307 409,41		5,00	
4363	36 732,15	307 396,34		5,00	
4364	36 716,95	307 370,91		5,00	
4365	36 714,39	307 366,51		5,00	
4366	36 709,42	307 360,54		5,00	
4367	36 706,44	307 349,32		5,00	
4368	36 703,74	307 342,36		5,00	
4369	36 699,91	307 331,57		5,00	
4370	36 697,78	307 322,90		5,00	
4371	36 693,23	307 315,66		5,00	
4372	36 689,82	307 310,97		5,00	
4373	36 686,41	307 292,51		5,00	
4374	36 686,27	307 281,00		5,00	
4375	36 683,00	307 267,08		5,00	
4376	36 682,86	307 254,44		5,00	
4377	36 683,86	307 242,37		5,00	
4378	36 685,99	307 232,29		5,00	
4379	36 686,55	307 223,05		5,00	
4380	36 684,14	307 206,86		5,00	
4381	36 680,31	307 197,91		5,00	
4382	36 671,50	307 183,14		5,00	
4383	36 667,10	307 177,46		5,00	
4384	36 654,88	307 165,67		5,00	
4385	36 650,34	307 150,76		5,00	
4386	36 646,78	307 133,29		5,00	
4387	36 646,64	307 115,82		5,00	
4388	36 644,09	307 101,33		5,00	
4389	36 640,25	307 086,84		5,00	
4390	36 639,54	307 075,62		5,00	



Раздел 2

Сведения о местоположении границ объекта					
1	2	3	4	5	6
4391	36 639,97	307 066,24	Картометрический метод	5,00	Нет закрепления
4392	36 635,56	307 049,48		5,00	
4393	36 631,59	307 039,83		5,00	
4394	36 626,05	307 022,92		5,00	
4395	36 623,92	307 014,69		5,00	
4396	36 624,77	307 009,57		5,00	
4397	36 627,33	307 003,75		5,00	
4398	36 627,04	306 989,83		5,00	
4399	36 628,04	306 981,59		5,00	
4400	36 625,34	306 969,94		5,00	
4401	36 621,08	306 961,14		5,00	
4402	36 613,26	306 954,18		5,00	
4403	36 606,02	306 948,35		5,00	
4404	36 598,35	306 941,68		5,00	
4405	36 587,46	306 926,92		5,00	
4406	36 580,00	306 908,64		5,00	
4407	36 578,22	306 902,95		5,00	
4408	36 576,45	306 897,09		5,00	
4409	36 573,96	306 886,62		5,00	
4410	36 569,35	306 870,46		5,00	
4411	36 565,80	306 854,48		5,00	
4412	36 570,06	306 841,52		5,00	
4413	36 572,19	306 827,85		5,00	
4414	36 573,61	306 813,65		5,00	
4415	36 574,32	306 799,98		5,00	
4416	36 576,09	306 783,82		5,00	
4417	36 579,82	306 774,06		5,00	
4418	36 585,33	306 763,05		5,00	
4419	36 591,36	306 739,79		5,00	
4420	36 591,36	306 725,59		5,00	
4421	36 592,07	306 711,38		5,00	
4422	36 593,67	306 696,29		5,00	
4423	36 591,54	306 681,02		5,00	
4424	36 587,81	306 670,37		5,00	
4425	36 582,13	306 643,56		5,00	
4426	36 579,47	306 638,06		5,00	
4427	36 580,53	306 623,67		5,00	
4428	36 579,47	306 615,51		5,00	
4429	36 570,06	306 604,32		5,00	
4430	36 565,08	306 595,44		5,00	
4431	36 557,63	306 584,97		5,00	
4432	36 553,90	306 569,70		5,00	
4433	36 552,30	306 554,96		5,00	
4434	36 550,88	306 544,31		5,00	
4435	36 544,31	306 528,69		5,00	
4436	36 539,16	306 519,28		5,00	
4437	36 530,46	306 511,47		5,00	
4438	36 522,30	306 500,46		5,00	
4439	36 514,84	306 493,18		5,00	
4440	36 508,98	306 486,79		5,00	
4441	36 504,54	306 476,31		5,00	
4442	36 500,46	306 465,66		5,00	
4443	36 495,13	306 436,72		5,00	
4444	36 493,09	306 433,90		5,00	
4445	36 489,82	306 425,31		5,00	

**Раздел 2**

Сведения о местоположении границ объекта					
1	2	3	4	5	6
4446	36 485,38	306 416,43	Картометрический метод	5,00	Нет закрепления
4447	36 482,18	306 410,18		5,00	
4448	36 478,26	306 405,23		5,00	
4449	36 475,28	306 397,16		5,00	
4450	36 472,51	306 390,18		5,00	
4451	36 471,57	306 383,85		5,00	
4452	36 470,55	306 379,93		5,00	
4453	36 467,13	306 369,31		5,00	
4454	36 465,53	306 362,04		5,00	
4455	36 464,00	306 352,73		5,00	
4456	36 461,89	306 345,46		5,00	
4457	36 456,44	306 331,20		5,00	
4458	36 452,44	306 321,97		5,00	
4459	36 451,06	306 318,33		5,00	
4460	36 449,31	306 311,42		5,00	
4461	36 445,75	306 306,55		5,00	
4462	36 437,02	306 290,84		5,00	
4463	36 432,81	306 282,41		5,00	
4464	36 432,66	306 277,90		5,00	
4465	36 431,86	306 273,82		5,00	
4466	36 428,88	306 264,66		5,00	
4467	36 426,26	306 256,66		5,00	
4468	36 423,79	306 245,10		5,00	
4469	36 422,55	306 239,55		5,00	
4470	36 418,55	306 232,46		5,00	
4471	36 415,01	306 224,92		5,00	
4472	36 412,83	306 215,83		5,00	
4473	36 412,92	306 209,83		5,00	
4474	36 415,64	306 203,56		5,00	
4475	36 418,37	306 198,56		5,00	
4476	36 418,46	306 190,37		5,00	
4477	36 416,37	306 179,83		5,00	
4478	36 411,19	306 169,19		5,00	
4479	36 403,73	306 152,92		5,00	
4480	36 399,01	306 142,20		5,00	
4481	36 395,37	306 134,38		5,00	
4482	36 391,28	306 127,56		5,00	
4483	36 386,46	306 124,65		5,00	
4484	36 383,28	306 118,65		5,00	
4485	36 380,19	306 109,29		5,00	
4486	36 376,92	306 098,47		5,00	
4487	36 374,19	306 090,84		5,00	
4488	36 371,92	306 082,65		5,00	
4489	36 369,01	306 071,11		5,00	
4490	36 365,65	306 058,20		5,00	
4491	36 364,19	306 056,29		5,00	
4492	36 362,10	306 052,20		5,00	
4493	36 361,83	306 048,75		5,00	
4494	36 358,01	306 045,47		5,00	
4495	36 353,47	306 042,38		5,00	
4496	36 349,28	306 035,84		5,00	
4497	36 346,19	306 030,75		5,00	
4498	36 341,65	306 027,11		5,00	
4499	36 335,92	306 021,57		5,00	
4500	36 330,65	306 015,93		5,00	

Раздел 2

Сведения о местоположении границ объекта					
1	2	3	4	5	6
4501	36 323,65	306 009,48	Картометрический метод	5,00	Нет закрепления
4502	36 317,92	306 005,75		5,00	
4503	36 309,92	305 999,20		5,00	
4504	36 302,10	305 995,11		5,00	
4505	36 296,56	305 992,75		5,00	
4506	36 287,65	305 990,84		5,00	
4507	36 282,56	305 988,84		5,00	
4508	36 278,11	305 985,93		5,00	
4509	36 268,83	305 979,12		5,00	
4510	36 262,65	305 971,93		5,00	
4511	36 259,29	305 967,57		5,00	
4512	36 255,74	305 963,30		5,00	
4513	36 251,02	305 959,84		5,00	
4514	36 243,38	305 954,57		5,00	
4515	36 237,02	305 948,94		5,00	
4516	36 233,02	305 943,84		5,00	
4517	36 220,38	305 934,57		5,00	
4518	36 213,02	305 927,75		5,00	
4519	36 206,02	305 917,85		5,00	
4520	36 202,11	305 910,39		5,00	
4521	36 196,20	305 904,21		5,00	
4522	36 190,48	305 899,67		5,00	
4523	36 182,84	305 895,30		5,00	
4524	36 173,20	305 887,12		5,00	
4525	36 162,11	305 881,12		5,00	
4526	36 151,57	305 877,21		5,00	
4527	36 145,39	305 877,58		5,00	
4528	36 138,57	305 875,03		5,00	
4529	36 133,66	305 869,76		5,00	
4530	36 130,66	305 864,12		5,00	
4531	36 126,75	305 859,49		5,00	
4532	36 120,12	305 856,21		5,00	
4533	36 116,21	305 851,49		5,00	
4534	36 107,39	305 846,21		5,00	
4535	36 100,21	305 843,85		5,00	
4536	36 089,94	305 840,21		5,00	
4537	36 082,66	305 835,31		5,00	
4538	36 078,48	305 831,40		5,00	
4539	36 076,85	305 823,76		5,00	
4540	36 075,66	305 813,67		5,00	
4541	36 074,57	305 806,94		5,00	
4542	36 071,66	305 795,49		5,00	
4543	36 066,57	305 786,67		5,00	
4544	36 060,30	305 781,04		5,00	
4545	36 056,03	305 775,31		5,00	
4546	36 050,21	305 766,04		5,00	
4547	36 048,58	305 762,86		5,00	
4548	36 044,76	305 755,49		5,00	
4549	36 041,12	305 743,49		5,00	
4550	36 037,85	305 731,95		5,00	
4551	36 034,76	305 722,49		5,00	
4552	36 031,30	305 716,50		5,00	
4553	36 025,49	305 711,31		5,00	
4554	36 019,40	305 706,86		5,00	
4555	36 009,12	305 699,95		5,00	

Раздел 2

Сведения о местоположении границ объекта					
1	2	3	4	5	6
4556	36 001,40	305 698,59	Картометрический метод	5,00	Нет закрепления
4557	35 996,31	305 693,95		5,00	
4558	35 986,76	305 686,68		5,00	
4559	35 982,40	305 678,41		5,00	
4560	35 978,58	305 667,32		5,00	
4561	35 977,85	305 657,86		5,00	
4562	35 976,94	305 655,68		5,00	
4563	35 976,58	305 651,32		5,00	
4564	35 973,76	305 644,14		5,00	
4565	35 971,40	305 634,68		5,00	
4566	35 968,03	305 626,68		5,00	
4567	35 962,67	305 624,32		5,00	
4568	35 951,94	305 620,96		5,00	
4569	35 945,22	305 618,59		5,00	
4570	35 937,76	305 615,32		5,00	
4571	35 929,40	305 612,32		5,00	
4572	35 922,67	305 607,50		5,00	
4573	35 916,49	305 600,59		5,00	
4574	35 914,49	305 596,59		5,00	
4575	35 909,58	305 593,14		5,00	
4576	35 905,31	305 589,50		5,00	
4577	35 901,31	305 584,23		5,00	
4578	35 896,04	305 575,50		5,00	
4579	35 891,49	305 560,78		5,00	
4580	35 889,31	305 553,32		5,00	
4581	35 885,95	305 548,78		5,00	
4582	35 881,68	305 539,87		5,00	
4583	35 879,68	305 535,87		5,00	
4584	35 882,31	305 530,14		5,00	
4585	35 883,77	305 522,51		5,00	
4586	35 882,40	305 517,14		5,00	
4587	35 876,13	305 510,69		5,00	
4588	35 870,68	305 500,05		5,00	
4589	35 861,13	305 489,60		5,00	
4590	35 847,41	305 477,51		5,00	
4591	35 839,50	305 472,42		5,00	
4592	35 834,68	305 465,87		5,00	
4593	35 830,04	305 460,42		5,00	
4594	35 823,59	305 444,42		5,00	
4595	35 821,59	305 439,51		5,00	
4596	35 819,86	305 432,60		5,00	
4597	35 814,68	305 422,60		5,00	
4598	35 813,41	305 416,60		5,00	
4599	35 808,95	305 411,06		5,00	
4600	35 803,23	305 400,06		5,00	
4601	35 798,59	305 392,61		5,00	
4602	35 789,96	305 384,79		5,00	
4603	35 783,59	305 378,61		5,00	
4604	35 776,05	305 375,88		5,00	
4605	35 758,96	305 369,88		5,00	
4606	35 752,87	305 366,43		5,00	
4607	35 747,69	305 364,79		5,00	
4608	35 732,50	305 362,70		5,00	
4609	35 719,60	305 354,25		5,00	
4610	35 713,14	305 351,43		5,00	

Раздел 2

Сведения о местоположении границ объекта					
1	2	3	4	5	6
4611	35 706,78	305 347,61	Картометрический метод	5,00	Нет закрепления
4612	35 701,14	305 341,52		5,00	
4613	35 696,05	305 333,70		5,00	
4614	35 692,42	305 326,25		5,00	
4615	35 689,23	305 314,61		5,00	
4616	35 689,51	305 307,34		5,00	
4617	35 687,69	305 301,34		5,00	
4618	35 685,87	305 293,61		5,00	
4619	35 683,42	305 287,43		5,00	
4620	35 678,51	305 278,98		5,00	
4621	35 676,78	305 274,89		5,00	
4622	35 674,96	305 265,52		5,00	
4623	35 671,51	305 256,52		5,00	
4624	35 666,24	305 246,89		5,00	
4625	35 662,05	305 241,98		5,00	
4626	35 659,05	305 241,25		5,00	
4627	35 656,87	305 236,53		5,00	
4628	35 655,24	305 233,16		5,00	
4629	35 647,78	305 232,43		5,00	
4630	35 645,15	305 230,43		5,00	
4631	35 637,51	305 229,25		5,00	
4632	35 633,78	305 226,62		5,00	
4633	35 626,06	305 225,98		5,00	
4634	35 618,15	305 223,71		5,00	
4635	35 607,97	305 220,98		5,00	
4636	35 599,69	305 215,98		5,00	
4637	35 595,06	305 214,71		5,00	
4638	35 589,79	305 219,53		5,00	
4639	35 585,88	305 220,53		5,00	
4640	35 576,60	305 219,25		5,00	
4641	35 568,88	305 217,62		5,00	
4642	35 559,79	305 215,07		5,00	
4643	35 549,61	305 212,62		5,00	
4644	35 542,79	305 209,71		5,00	
4645	35 538,52	305 207,98		5,00	
4646	35 529,79	305 211,34		5,00	
4647	35 522,34	305 209,07		5,00	
4648	35 514,70	305 201,53		5,00	
4649	35 508,43	305 192,89		5,00	
4650	35 506,61	305 190,26		5,00	
4651	35 503,99	305 184,00		5,00	
4652	35 495,32	305 172,49		5,00	
4653	35 492,34	305 158,14		5,00	
4654	35 490,07	305 142,66		5,00	
4655	35 488,79	305 129,03		5,00	
4656	35 482,82	305 119,23		5,00	
4657	35 474,16	305 110,56		5,00	
4658	35 464,64	305 103,60		5,00	
4659	35 452,14	305 097,78		5,00	
4660	35 442,34	305 086,56		5,00	
4661	35 433,96	305 077,04		5,00	
4662	35 424,59	305 070,93		5,00	
4663	35 418,48	305 069,23		5,00	
4664	35 403,71	305 070,22		5,00	
4665	35 395,04	305 073,21		5,00	

Раздел 2

Сведения о местоположении границ объекта					
1	2	3	4	5	6
4666	35 388,79	305 070,79	Картометрический метод	5,00	Нет закрепления
4667	35 381,55	305 061,70		5,00	
4668	35 376,58	305 060,00		5,00	
4669	35 364,51	305 051,48		5,00	
4670	35 354,56	305 042,95		5,00	
4671	35 341,07	305 035,42		5,00	
4672	35 330,28	305 030,60		5,00	
4673	35 314,65	305 021,65		5,00	
4674	35 294,34	305 013,84		5,00	
4675	35 283,26	305 005,88		5,00	
4676	35 271,05	304 997,22		5,00	
4677	35 264,94	304 996,93		5,00	
4678	35 250,88	304 987,42		5,00	
4679	35 236,96	304 985,00		5,00	
4680	35 224,17	304 986,42		5,00	
4681	35 216,22	304 989,69		5,00	
4682	35 209,12	304 984,43		5,00	
4683	35 202,16	304 973,21		5,00	
4684	35 196,48	304 967,53		5,00	
4685	35 191,08	304 954,89		5,00	
4686	35 185,40	304 945,94		5,00	
4687	35 172,90	304 932,02		5,00	
4688	35 162,39	304 922,51		5,00	
4689	35 147,76	304 917,39		5,00	
4690	35 134,30	304 910,61		5,00	
4691	35 117,97	304 897,29		5,00	
4692	35 112,29	304 886,64		5,00	
4693	35 104,83	304 870,31		5,00	
4694	35 096,84	304 859,12		5,00	
4695	35 082,63	304 849,36		5,00	
4696	35 062,22	304 844,21		5,00	
4697	35 035,59	304 829,29		5,00	
4698	35 023,51	304 822,73		5,00	
4699	35 011,97	304 810,83		5,00	
4700	35 012,68	304 796,45		5,00	
4701	35 011,26	304 779,05		5,00	
4702	35 007,53	304 767,33		5,00	
4703	35 008,60	304 754,37		5,00	
4704	35 006,82	304 745,14		5,00	
4705	35 000,08	304 739,81		5,00	
4706	34 986,94	304 737,15		5,00	
4707	34 963,15	304 726,50		5,00	
4708	34 938,82	304 720,10		5,00	
4709	34 924,62	304 718,33		5,00	
4710	34 912,90	304 713,18		5,00	
4711	34 898,16	304 711,76		5,00	
4712	34 878,81	304 705,19		5,00	
4713	34 866,38	304 703,06		5,00	
4714	34 853,25	304 691,16		5,00	
4715	34 838,69	304 675,01		5,00	
4716	34 831,41	304 659,21		5,00	
4717	34 821,82	304 651,39		5,00	
4718	34 812,41	304 642,69		5,00	
4719	34 807,97	304 630,44		5,00	
4720	34 796,25	304 623,52		5,00	



Раздел 2

Сведения о местоположении границ объекта					
1	2	3	4	5	6
4721	34 784,54	304 608,07	Картометрический метод	5,00	Нет закрепления
4722	34 764,12	304 594,76		5,00	
4723	34 743,52	304 583,75		5,00	
4724	34 727,01	304 578,42		5,00	
4725	34 707,66	304 573,98		5,00	
4726	34 689,73	304 566,88		5,00	
4727	34 676,06	304 564,93		5,00	
4728	34 664,69	304 558,18		5,00	
4729	34 649,07	304 551,26		5,00	
4730	34 624,74	304 549,48		5,00	
4731	34 611,07	304 545,58		5,00	
4732	34 600,24	304 542,38		5,00	
4733	34 588,88	304 535,63		5,00	
4734	34 581,42	304 530,13		5,00	
4735	34 561,18	304 524,09		5,00	
4736	34 539,35	304 518,77		5,00	
4737	34 523,54	304 513,09		5,00	
4738	34 509,52	304 509,18		5,00	
4739	34 496,91	304 505,81		5,00	
4740	34 488,92	304 497,82		5,00	
4741	34 482,00	304 487,70		5,00	
4742	34 476,14	304 477,93		5,00	
4743	34 464,24	304 471,36		5,00	
4744	34 447,73	304 469,41		5,00	
4745	34 421,81	304 467,81		5,00	
4746	34 405,12	304 461,06		5,00	
4747	34 387,90	304 452,01		5,00	
4748	34 365,17	304 449,52		5,00	
4749	34 348,84	304 447,93		5,00	
4750	34 333,04	304 441,18		5,00	
4751	34 309,96	304 442,60		5,00	
4752	34 293,98	304 444,20		5,00	
4753	34 275,87	304 443,84		5,00	
4754	34 257,94	304 437,98		5,00	
4755	34 236,81	304 440,65		5,00	
4756	34 216,03	304 443,84		5,00	
4757	34 191,89	304 448,46		5,00	
4758	34 169,52	304 454,85		5,00	
4759	34 147,86	304 454,14		5,00	
4760	34 129,21	304 460,71		5,00	
4761	34 105,60	304 466,75		5,00	
4762	34 084,83	304 473,85		5,00	
4763	34 073,82	304 478,46		5,00	
4764	34 062,28	304 473,14		5,00	
4765	34 056,24	304 467,99		5,00	
4766	34 046,48	304 466,21		5,00	
4767	34 036,00	304 464,97		5,00	
4768	34 028,37	304 461,06		5,00	
4769	34 015,94	304 453,61		5,00	
4770	34 002,27	304 449,35		5,00	
4771	33 991,44	304 443,49		5,00	
4772	33 977,41	304 437,98		5,00	
4773	33 963,03	304 435,68		5,00	
4774	33 949,54	304 437,81		5,00	
4775	33 932,49	304 442,60		5,00	

Раздел 2

Сведения о местоположении границ объекта					
1	2	3	4	5	6
4776	33 921,49	304 438,69	Картометрический метод	5,00	Нет закрепления
4777	33 904,80	304 436,03		5,00	
4778	33 888,46	304 442,42		5,00	
4779	33 871,95	304 445,80		5,00	
4780	33 852,07	304 440,47		5,00	
4781	33 839,64	304 432,48		5,00	
4782	33 827,56	304 429,82		5,00	
4783	33 806,44	304 435,32		5,00	
4784	33 784,42	304 445,97		5,00	
4785	33 770,93	304 446,15		5,00	
4786	33 759,39	304 448,81		5,00	
4787	33 741,45	304 446,15		5,00	
4788	33 716,60	304 443,67		5,00	
4789	33 705,24	304 438,87		5,00	
4790	33 684,11	304 434,43		5,00	
4791	33 663,51	304 432,48		5,00	
4792	33 645,58	304 434,79		5,00	
4793	33 613,09	304 444,91		5,00	
4794	33 586,28	304 451,83		5,00	
4795	33 567,64	304 456,27		5,00	
4796	33 559,65	304 474,38		5,00	
4797	33 555,74	304 487,16		5,00	
4798	33 552,01	304 492,67		5,00	
4799	33 540,83	304 491,60		5,00	
4800	33 528,75	304 493,20		5,00	
4801	33 519,52	304 500,12		5,00	
4802	33 509,40	304 518,94		5,00	
4803	33 494,13	304 526,76		5,00	
4804	33 480,64	304 529,60		5,00	
4805	33 468,03	304 528,35		5,00	
4806	33 453,83	304 530,66		5,00	
4807	33 434,83	304 538,65		5,00	
4808	33 421,16	304 534,04		5,00	
4809	33 405,54	304 534,04		5,00	
4810	33 389,56	304 536,17		5,00	
4811	33 381,57	304 542,56		5,00	
4812	33 368,43	304 543,98		5,00	
4813	33 360,09	304 539,89		5,00	
4814	33 349,61	304 541,14		5,00	
4815	33 335,23	304 549,48		5,00	
4816	33 319,78	304 552,68		5,00	
4817	33 300,61	304 552,32		5,00	
4818	33 291,73	304 546,29		5,00	
4819	33 282,85	304 541,49		5,00	
4820	33 267,94	304 542,74		5,00	
4821	33 258,35	304 542,91		5,00	
4822	33 249,12	304 540,61		5,00	
4823	33 240,42	304 529,06		5,00	
4824	33 227,10	304 515,93		5,00	
4825	33 214,14	304 510,24		5,00	
4826	33 193,37	304 506,34		5,00	
4827	33 178,99	304 509,53		5,00	
4828	33 161,77	304 514,86		5,00	
4829	33 145,08	304 514,51		5,00	
4830	33 122,89	304 520,01		5,00	

Раздел 2

Сведения о местоположении границ объекта					
1	2	3	4	5	6
4831	33 100,69	304 530,31	Картометрический метод	5,00	Нет закрепления
4832	33 091,10	304 534,92		5,00	
4833	33 073,88	304 534,04		5,00	
4834	33 060,74	304 533,50		5,00	
4835	33 047,61	304 536,70		5,00	
4836	33 032,51	304 535,81		5,00	
4837	33 019,55	304 544,16		5,00	
4838	33 017,96	304 554,99		5,00	
4839	33 017,96	304 567,06		5,00	
4840	33 012,45	304 576,29		5,00	
4841	33 000,91	304 582,68		5,00	
4842	32 983,51	304 586,23		5,00	
4843	32 972,68	304 586,23		5,00	
4844	32 960,43	304 586,41		5,00	
4845	32 950,31	304 596,00		5,00	
4846	32 937,71	304 601,50		5,00	
4847	32 925,63	304 607,01		5,00	
4848	32 915,69	304 613,04		5,00	
4849	32 903,44	304 615,88		5,00	
4850	32 889,41	304 628,85		5,00	
4851	32 882,31	304 638,97		5,00	
4852	32 871,84	304 652,10		5,00	
4853	32 860,30	304 661,69		5,00	
4854	32 850,89	304 664,53		5,00	
4855	32 836,15	304 664,89		5,00	
4856	32 827,98	304 663,11		5,00	
4857	32 815,55	304 662,05		5,00	
4858	32 791,58	304 669,33		5,00	
4859	32 775,07	304 671,28		5,00	
4860	32 762,11	304 674,12		5,00	
4861	32 753,59	304 676,78		5,00	
4862	32 737,26	304 678,20		5,00	
4863	32 722,34	304 686,55		5,00	
4864	32 711,87	304 694,89		5,00	
4865	32 697,13	304 695,60		5,00	
4866	32 689,32	304 694,00		5,00	
4867	32 679,20	304 687,26		5,00	
4868	32 666,24	304 685,66		5,00	
4869	32 642,98	304 683,53		5,00	
4870	32 634,46	304 679,27		5,00	
4871	32 619,72	304 683,71		5,00	
4872	32 603,92	304 687,26		5,00	
4873	32 582,44	304 690,99		5,00	
4874	32 571,78	304 692,05		5,00	
4875	32 564,50	304 701,28		5,00	
4876	32 562,37	304 709,98		5,00	
4877	32 565,92	304 719,39		5,00	
4878	32 564,86	304 728,45		5,00	
4879	32 560,24	304 737,86		5,00	
4880	32 551,90	304 744,25		5,00	
4881	32 537,87	304 755,79		5,00	
4882	32 525,62	304 766,44		5,00	
4883	32 512,13	304 773,54		5,00	
4884	32 490,47	304 779,94		5,00	
4885	32 482,30	304 784,20		5,00	

Раздел 2

Сведения о местоположении границ объекта					
1	2	3	4	5	6
4886	32 474,13	304 781,18	Картометрический метод	5,00	Нет закрепления
4887	32 465,26	304 767,86		5,00	
4888	32 458,69	304 760,94		5,00	
4889	32 451,23	304 753,84		5,00	
4890	32 436,67	304 752,24		5,00	
4891	32 421,76	304 754,90		5,00	
4892	32 413,95	304 762,89		5,00	
4893	32 404,18	304 775,14		5,00	
4894	32 389,62	304 782,42		5,00	
4895	32 379,86	304 786,33		5,00	
4896	32 364,94	304 796,27		5,00	
4897	32 353,05	304 804,44		5,00	
4898	32 343,10	304 803,37		5,00	
4899	32 330,85	304 800,00		5,00	
4900	32 320,20	304 796,63		5,00	
4901	32 299,43	304 799,82		5,00	
4902	32 281,14	304 791,30		5,00	
4903	32 269,25	304 784,20		5,00	
4904	32 259,84	304 778,34		5,00	
4905	32 244,03	304 773,19		5,00	
4906	32 228,41	304 764,49		5,00	
4907	32 218,11	304 759,34		5,00	
4908	32 202,49	304 756,15		5,00	
4909	32 190,06	304 751,53		5,00	
4910	32 177,45	304 750,89		5,00	
4911	32 167,94	304 737,40		5,00	
4912	32 162,40	304 730,72		5,00	
4913	32 157,85	304 721,35		5,00	
4914	32 145,50	304 712,82		5,00	
4915	32 133,85	304 699,19		5,00	
4916	32 109,70	304 681,72		5,00	
4917	32 094,50	304 671,92		5,00	
4918	32 083,85	304 665,81		5,00	
4919	32 077,60	304 657,57		5,00	
4920	32 066,38	304 654,87		5,00	
4921	32 044,22	304 656,72		5,00	
4922	32 034,71	304 655,73		5,00	
4923	32 021,64	304 650,19		5,00	
4924	32 003,46	304 637,12		5,00	
4925	31 996,64	304 630,87		5,00	
4926	31 983,57	304 632,57		5,00	
4927	31 968,52	304 635,27		5,00	
4928	31 954,60	304 635,98		5,00	
4929	31 938,55	304 632,72		5,00	
4930	31 914,40	304 628,88		5,00	
4931	31 905,74	304 627,32		5,00	
4932	31 891,68	304 631,15		5,00	
4933	31 878,75	304 635,41		5,00	
4934	31 866,82	304 641,52		5,00	
4935	31 860,29	304 648,77		5,00	
4936	31 855,32	304 656,86		5,00	
4937	31 847,36	304 660,13		5,00	
4938	31 834,01	304 670,07		5,00	
4939	31 820,66	304 666,52		5,00	
4940	31 811,57	304 657,29		5,00	

Раздел 2

Сведения о местоположении границ объекта					
1	2	3	4	5	6
4941	31 803,76	304 641,10	Картометрический метод	5,00	Нет закрепления
4942	31 791,26	304 625,76		5,00	
4943	31 776,34	304 607,15		5,00	
4944	31 759,87	304 591,67		5,00	
4945	31 751,63	304 582,72		5,00	
4946	31 740,41	304 567,24		5,00	
4947	31 724,93	304 554,88		5,00	
4948	31 716,12	304 548,63		5,00	
4949	31 698,36	304 536,13		5,00	
4950	31 684,73	304 540,82		5,00	
4951	31 667,68	304 543,80		5,00	
4952	31 652,35	304 540,82		5,00	
4953	31 642,54	304 530,73		5,00	
4954	31 626,35	304 527,61		5,00	
4955	31 617,40	304 526,76		5,00	
4956	31 604,62	304 517,67		5,00	
4957	31 593,26	304 506,02		5,00	
4958	31 574,08	304 495,08		5,00	
4959	31 561,73	304 489,68		5,00	
4960	31 549,51	304 482,30		5,00	
4961	31 535,88	304 475,06		5,00	
4962	31 524,51	304 464,83		5,00	
4963	31 519,09	304 458,41		5,00	
4964	31 509,31	304 451,14		5,00	
4965	31 500,34	304 447,05		5,00	
4966	31 477,73	304 442,50		5,00	
4967	31 464,54	304 438,18		5,00	
4968	31 443,30	304 435,68		5,00	
4969	31 427,27	304 436,14		5,00	
4970	31 413,98	304 440,11		5,00	
4971	31 394,55	304 449,77		5,00	
4972	31 381,48	304 456,70		5,00	
4973	31 359,21	304 464,43		5,00	
4974	31 342,73	304 472,27		5,00	
4975	31 333,98	304 477,50		5,00	
4976	31 331,14	304 487,16		5,00	
4977	31 328,08	304 493,41		5,00	
4978	31 320,69	304 498,18		5,00	
4979	31 309,89	304 501,13		5,00	
4980	31 294,27	304 505,15		5,00	
4981	31 261,96	304 504,26		5,00	
4982	31 231,24	304 508,34		5,00	
4983	31 215,80	304 506,03		5,00	
4984	31 201,95	304 497,69		5,00	
4985	31 188,45	304 491,65		5,00	
4986	31 172,30	304 485,97		5,00	
4987	31 154,72	304 475,67		5,00	
4988	31 124,18	304 453,12		5,00	
4989	31 113,88	304 437,86		5,00	
4990	31 096,66	304 432,00		5,00	
4991	31 079,26	304 425,61		5,00	
4992	31 068,79	304 406,61		5,00	
4993	31 060,80	304 389,92		5,00	
4994	31 059,20	304 380,33		5,00	
4995	31 052,45	304 373,76		5,00	

**Раздел 2**

Сведения о местоположении границ объекта					
1	2	3	4	5	6
4996	31 044,29	304 372,52	Картометрический метод	5,00	Нет закрепления
4997	31 026,89	304 372,70		5,00	
4998	31 022,63	304 380,86		5,00	
4999	31 018,19	304 385,12		5,00	
5000	31 009,84	304 384,95		5,00	
5001	30 998,48	304 391,16		5,00	
5002	30 994,40	304 397,73		5,00	
5003	30 986,05	304 397,20		5,00	
5004	30 980,37	304 399,51		5,00	
5005	30 972,91	304 406,96		5,00	
5006	30 957,82	304 412,11		5,00	
5007	30 948,23	304 412,64		5,00	
5008	30 939,53	304 407,32		5,00	
5009	30 930,83	304 405,90		5,00	
5010	30 920,89	304 405,72		5,00	
5011	30 913,30	304 415,75		5,00	
5012	30 897,54	304 416,86		5,00	
5013	30 868,47	304 417,08		5,00	
5014	30 856,27	304 422,85		5,00	
5015	30 844,06	304 436,39		5,00	
5016	30 826,08	304 445,27		5,00	
5017	30 806,77	304 451,04		5,00	
5018	30 792,35	304 452,37		5,00	
5019	30 780,81	304 445,71		5,00	
5020	30 769,49	304 433,06		5,00	
5021	30 754,40	304 417,53		5,00	
5022	30 735,76	304 393,34		5,00	
5023	30 726,21	304 380,02		5,00	
5024	30 708,46	304 366,04		5,00	
5025	30 684,93	304 362,93		5,00	
5026	30 676,06	304 369,15		5,00	
5027	30 661,85	304 386,68		5,00	
5028	30 648,09	304 400,66		5,00	
5029	30 642,10	304 413,98		5,00	
5030	30 636,11	304 427,07		5,00	
5031	30 631,45	304 438,39		5,00	
5032	30 622,13	304 443,49		5,00	
5033	30 612,81	304 444,16		5,00	
5034	30 599,05	304 448,82		5,00	
5035	30 590,39	304 461,25		5,00	
5036	30 575,74	304 466,13		5,00	
5037	30 560,65	304 465,24		5,00	
5038	30 548,89	304 459,03		5,00	
5039	30 513,38	304 449,26		5,00	
5040	30 498,07	304 449,04		5,00	
5041	30 489,86	304 451,04		5,00	
5042	30 470,55	304 446,16		5,00	
5043	30 462,34	304 438,17		5,00	
5044	30 454,35	304 430,18		5,00	
5045	30 430,82	304 426,18		5,00	
5046	30 413,29	304 416,42		5,00	
5047	30 404,41	304 407,54		5,00	
5048	30 389,99	304 402,21		5,00	
5049	30 379,56	304 398,44		5,00	
5050	30 362,02	304 393,11		5,00	



## Раздел 2

Сведения о местоположении границ объекта					
1	2	3	4	5	6
5051	30 352,92	304 385,79	Картометрический метод	5,00	Нет закрепления
5052	30 330,73	304 386,01		5,00	
5053	30 315,86	304 389,56		5,00	
5054	30 299,88	304 385,35		5,00	
5055	30 287,68	304 387,34		5,00	
5056	30 269,48	304 392,23		5,00	
5057	30 249,28	304 406,87		5,00	
5058	30 233,97	304 413,09		5,00	
5059	30 221,10	304 419,08		5,00	
5060	30 207,34	304 422,19		5,00	
5061	30 194,69	304 417,75		5,00	
5062	30 170,94	304 409,76		5,00	
5063	30 153,63	304 409,76		5,00	
5064	30 137,87	304 410,20		5,00	
5065	30 125,89	304 400,88		5,00	
5066	30 111,90	304 391,56		5,00	
5067	30 098,81	304 385,35		5,00	
5068	30 084,39	304 386,01		5,00	
5069	30 057,75	304 376,47		5,00	
5070	30 038,89	304 366,48		5,00	
5071	30 025,13	304 358,71		5,00	
5072	30 009,59	304 345,84		5,00	
5073	29 992,73	304 335,63		5,00	
5074	29 966,54	304 328,09		5,00	
5075	29 949,45	304 324,32		5,00	
5076	29 908,84	304 314,11		5,00	
5077	29 882,43	304 306,56		5,00	
5078	29 866,67	304 301,46		5,00	
5079	29 854,30	304 294,52		5,00	
5080	29 832,10	304 285,92		5,00	
5081	29 800,76	304 277,60		5,00	
5082	29 769,69	304 278,43		5,00	
5083	29 748,60	304 275,66		5,00	
5084	29 728,07	304 252,35		5,00	
5085	29 711,71	304 235,71		5,00	
5086	29 695,62	304 224,61		5,00	
5087	29 677,31	304 210,74		5,00	
5088	29 663,44	304 202,14		5,00	
5089	29 651,78	304 194,10		5,00	
5090	29 638,75	304 185,22		5,00	
5091	29 630,15	304 181,34		5,00	
5092	29 615,72	304 170,79		5,00	
5093	29 606,57	304 161,64		5,00	
5094	29 592,97	304 144,44		5,00	
5095	29 581,88	304 136,39		5,00	
5096	29 570,78	304 120,58		5,00	
5097	29 567,17	304 105,05		5,00	
5098	29 565,51	304 089,79		5,00	
5099	29 541,37	304 079,37		5,00	
5100	29 501,93	304 064,63		5,00	
5101	29 485,46	304 046,86		5,00	
5102	29 478,09	304 037,32		5,00	
5103	29 472,45	304 028,22		5,00	
5104	29 466,38	304 010,01		5,00	
5105	29 452,08	303 997,44		5,00	

**Раздел 2**

Сведения о местоположении границ объекта					
1	2	3	4	5	6
5106	29 421,74	303 998,31	Картометрический метод	5,00	Нет закрепления
5107	29 390,09	303 997,44		5,00	
5108	29 373,62	303 990,94		5,00	
5109	29 360,19	303 976,20		5,00	
5110	29 346,32	303 960,17		5,00	
5111	29 330,28	303 949,76		5,00	
5112	29 290,83	303 946,73		5,00	
5113	29 273,93	303 937,63		5,00	
5114	29 242,72	303 930,69		5,00	
5115	29 222,78	303 923,32		5,00	
5116	29 206,74	303 912,05		5,00	
5117	29 180,73	303 904,25		5,00	
5118	29 160,79	303 903,38		5,00	
5119	29 112,68	303 917,25		5,00	
5120	28 939,73	303 975,77		5,00	
5121	28 904,18	303 985,74		5,00	
5122	28 904,18	303 990,51		5,00	
5123	28 893,78	303 994,41		5,00	
5124	28 893,78	303 994,41		5,00	
5125	28 890,87	303 991,49		5,00	
5126	28 823,13	304 019,12		5,00	
5127	28 812,29	304 011,75		5,00	
5128	28 791,48	304 010,45		5,00	
5129	28 766,34	304 011,31		5,00	
5130	28 723,00	304 018,25		5,00	
5131	28 715,20	304 022,76		5,00	
5132	28 702,71	304 024,42		5,00	
5133	28 686,07	304 021,65		5,00	
5134	28 667,48	304 016,93		5,00	
5135	28 651,67	304 011,66		5,00	
5136	28 638,35	304 008,89		5,00	
5137	28 617,82	303 998,35		5,00	
5138	28 600,07	303 994,46		5,00	
5139	28 576,21	304 003,06		5,00	
5140	28 559,57	304 009,44		5,00	
5141	28 530,16	304 013,05		5,00	
5142	28 512,96	304 011,66		5,00	
5143	28 498,81	304 008,33		5,00	
5144	28 486,61	304 000,84		5,00	
5145	28 478,28	303 994,46		5,00	
5146	28 466,91	303 989,19		5,00	
5147	28 452,48	303 986,97		5,00	
5148	28 426,41	303 996,40		5,00	
5149	28 398,66	304 000,84		5,00	
5150	28 381,19	303 996,96		5,00	
5151	28 360,94	303 997,24		5,00	
5152	28 337,08	304 001,95		5,00	
5153	28 325,15	303 995,85		5,00	
5154	28 303,79	303 988,64		5,00	
5155	28 292,97	303 986,42		5,00	

**3. Сведения о характерных точках части (частей) границы объекта**

1	2	3	4	5	6
—	—	—	—	—	—

## Раздел 3

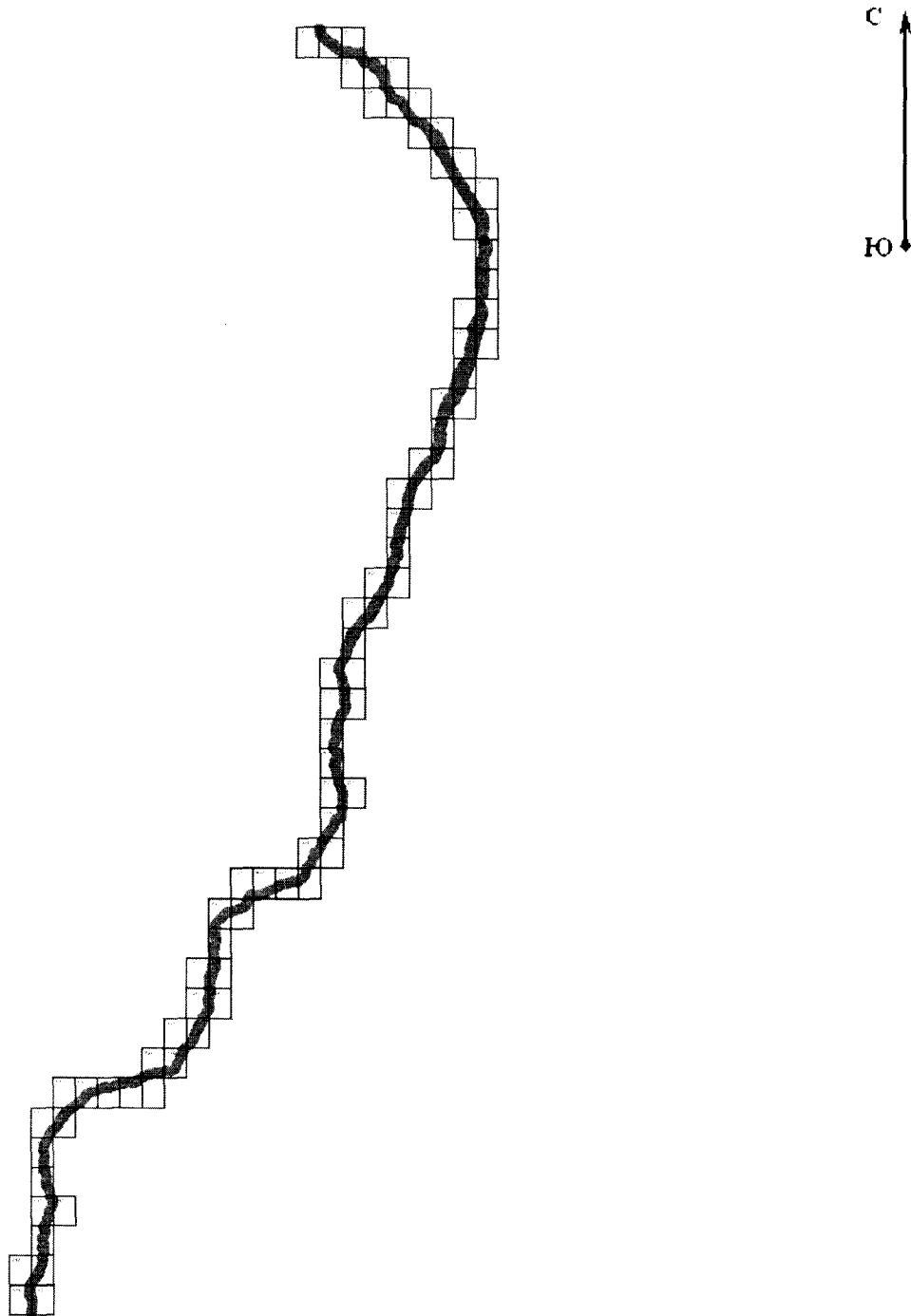
Сведения о местоположении измененных (уточненных) границ объекта

## 1. Система координат мск-15

## 2. Сведения о характерных точках границ объекта

Обозначение характерных точек границы	Существующие координаты, м		Измененные (уточненные) координаты, м		Метод определения координат характерной точки	Средняя квадратическая погрешность положения характерной точки (Mt), м	Описание обозначения точки на местности (при наличии)
	X	Y	X	Y			
1	2	3	4	5	6	7	8
—	—	—	—	—	—	—	—
3. Сведения о характерных точках части (частей) границы объекта							
1	2	3	4	5	6	7	8
—	—	—	—	—	—	—	—

Раздел 4  
План границ объекта



Масштаб 1:250 000

Используемые условные знаки и обозначения:

— - Береговая линия

Подпись \_\_\_\_\_ Дата « 25 » декабря 20 22 г.

Место для оттиска печати (при наличии) лица, составившего описание местоположения границ объекта

Раздел 4  
План границ объекта

В43



Масштаб 1:5 000

Подпись \_\_\_\_\_ Дата « 25 » декабря 20 22 г.

Место для оттиска печати (при наличии) лица, составившего описание местоположения границ объекта

Раздел 4  
План границ объекта

В 4 4



С  
Ю

Масштаб 1:5 000

Подпись \_\_\_\_\_ Дата « 25 » декабря 20 22 г.

Место для оттиска печати (при наличии) лица, составившего описание местоположения границ объекта



Раздел 4  
План границ объекта

С38

С  
Ю



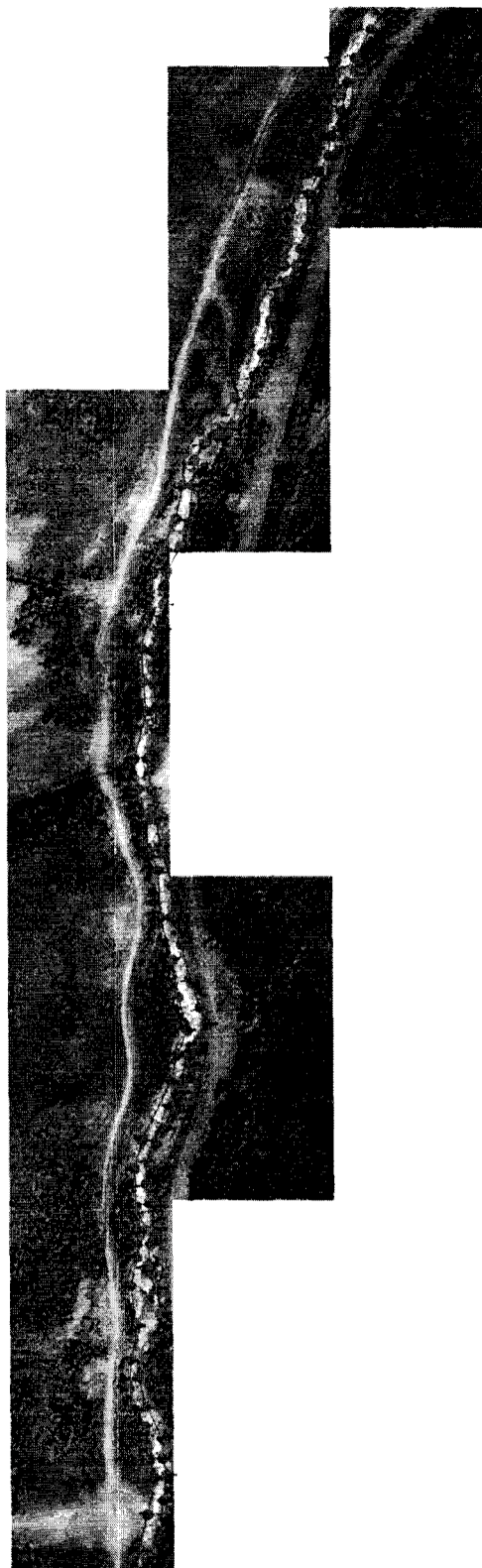
Масштаб 1:5 000

Подпись \_\_\_\_\_ Дата « 25 » декабря 20 22 г.

Место для оттиска печати (при наличии) лица, составившего описание местоположения границ объекта

Раздел 4  
План границ объекта

С39



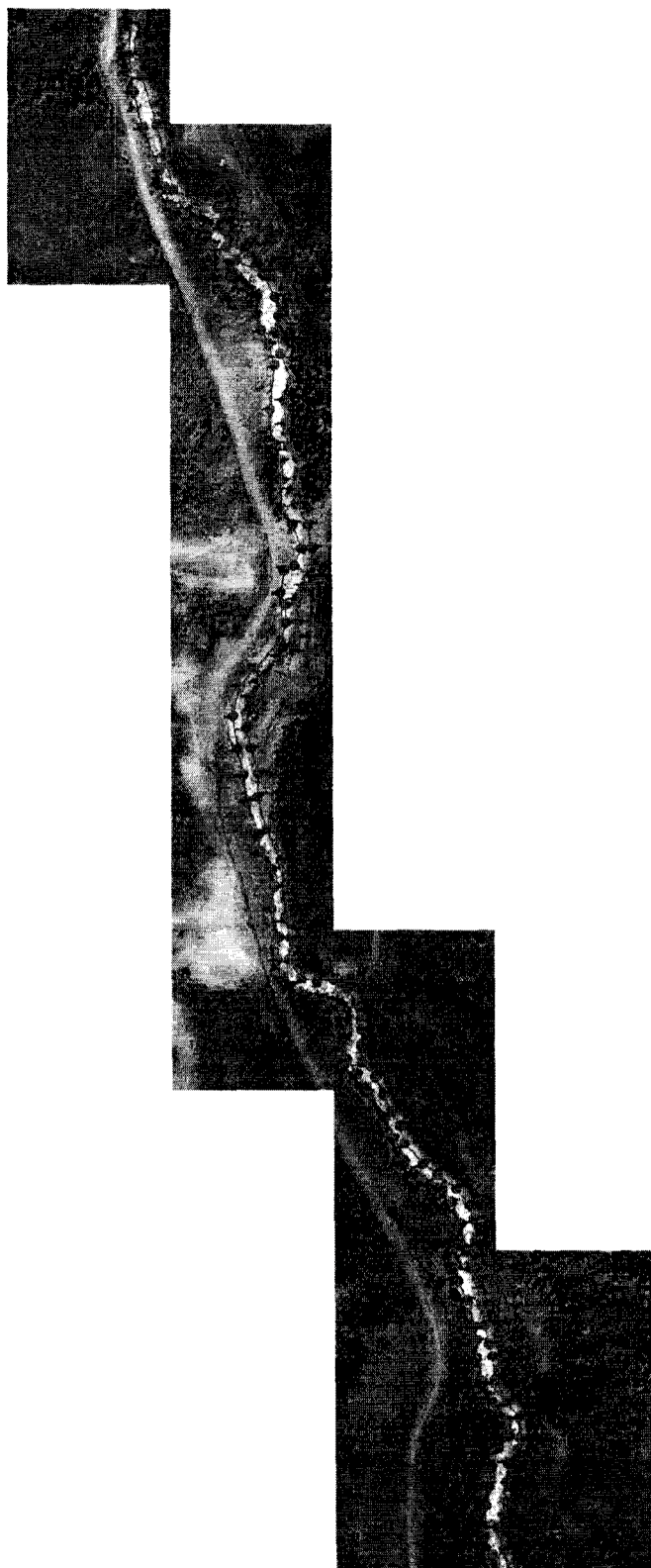
Масштаб 1:5 000

Подпись \_\_\_\_\_ Дата « 25 » декабря 20 22 г.

Место для оттиска печати (при наличии) лица, составившего описание местоположения границ объекта

Раздел 4  
План границ объекта

С40



Масштаб 1:5 000

Подпись \_\_\_\_\_ Дата « 25 » декабря 20 22 г.

Место для оттиска печати (при наличии) лица, составившего описание местоположения границ объекта

Раздел 4  
План границ объекта

С41



С  
Ю

Масштаб 1:5 000

Подпись \_\_\_\_\_ Дата « 25 » декабря 20 22 г.

Место для оттиска печати (при наличии) лица, составившего описание местоположения границ объекта

Раздел 4  
План границ объекта

С42



С  
Ю

Масштаб 1:5 000


Подпись \_\_\_\_\_ Дата « 25 » декабря 20 22 г.

Место для оттиска печати (при наличии) лица, составившего описание местоположения границ объекта

Раздел 4

План границ объекта

С43



Масштаб 1:5 000

Подпись \_\_\_\_\_ Дата « 25 » декабря 20 22 г.

Место для оттиска печати (при наличии) лица, составившего описание местоположения границ объекта



Раздел 4  
План границ объекта

С44

С  
Ю

Масштаб 1:5 000

Подпись \_\_\_\_\_ Дата « 25 » декабря 20 22 г.

Место для оттиска печати (при наличии) лица, составившего описание местоположения границ объекта

Раздел 4

План границ объекта

D37




Масштаб 1:5 000

Подпись \_\_\_\_\_ Дата « 25 » декабря 20 22 г.

Место для оттиска печати (при наличии) лица, составившего описание местоположения границ объекта

Раздел 4  
План границ объекта

D38



С  
Ю

Масштаб 1:5 000

Подпись \_\_\_\_\_ Дата « 25 » декабря 20 22 г.

Место для оттиска печати (при наличии) лица, составившего описание местоположения границ объекта

**Раздел 4**  
**План границ объекта**

D41




**Масштаб 1:5 000**

Подпись \_\_\_\_\_ Дата « 25 » \_\_\_\_\_ декабря 20 22 г.

Место для оттиска печати (при наличии) лица, составившего описание местоположения границ объекта

Раздел 4  
План границ объекта

Е37



Масштаб 1:5 000

Подпись \_\_\_\_\_ Дата « 25 » декабря 20 22 г.

Место для оттиска печати (при наличии) лица, составившего описание местоположения границ объекта

Раздел 4  
План границ объекта

Е37

С  
Ю



Масштаб 1:5 000

Подпись \_\_\_\_\_ Дата « 25 » декабря 20 22 г.

Место для оттиска печати (при наличии) лица, составившего описание местоположения границ объекта



Раздел 4  
План границ объекта

G37



Масштаб 1:5 000

Подпись \_\_\_\_\_ Дата « 25 » декабря 20 22 г.

Место для оттиска печати (при наличии) лица, составившего описание местоположения границ объекта

Раздел 4  
План границ объекта

НЗ6



Масштаб 1:5 000

Подпись \_\_\_\_\_ Дата « 25 » декабря 20 22 г.

Место для оттиска печати (при наличии) лица, составившего описание местоположения границ объекта

**Раздел 4**  
**План границ объекта**




**Масштаб 1:5 000**

Подпись \_\_\_\_\_ Дата « 25 » декабря 20 22 г.

Место для оттиска печати (при наличии) лица, составившего описание местоположения границ объекта

**Раздел 4**  
**План границ объекта**

I35




**Масштаб 1:5 000**

Подпись \_\_\_\_\_ Дата « 25 » \_\_\_\_\_ декабря 20 22 г.

Место для оттиска печати (при наличии) лица, составившего описание местоположения границ объекта

Раздел 4  
План границ объекта

I 36



С  
Ю

Масштаб 1:5 000

Подпись \_\_\_\_\_ Дата « 25 » декабря 20 22 г.

Место для оттиска печати (при наличии) лица, составившего описание местоположения границ объекта

Раздел 4

План границ объекта

ЛЗЗ



Масштаб 1:5 000

Подпись \_\_\_\_\_ Дата « 25 » декабря 20 22 г.

Место для оттиска печати (при наличии) лица, составившего описание местоположения границ объекта



Раздел 4  
План границ объекта

УЗ4

С  
Ю




Масштаб 1:5 000

Подпись \_\_\_\_\_ Дата « 25 » декабря 20 22 г.

Место для оттиска печати (при наличии) лица, составившего описание местоположения границ объекта

Раздел 4  
План границ объекта

J35



С  
Ю

Масштаб 1:5 000

Подпись \_\_\_\_\_ Дата « 25 » декабря 20 22 г.

Место для оттиска печати (при наличии) лица, составившего описание местоположения границ объекта

Раздел 4  
План границ объекта

К31




Масштаб 1:5 000

Подпись \_\_\_\_\_ Дата « 25 » декабря 20 22 г.

Место для оттиска печати (при наличии) лица, составившего описание местоположения границ объекта

Раздел 4  
План границ объекта

К32




С  
Ю

Масштаб 1:5 000

Подпись \_\_\_\_\_ Дата « 25 » декабря 20 22 г.

Место для оттиска печати (при наличии) лица, составившего описание местоположения границ объекта

Раздел 4  
План границ объекта



Подпись \_\_\_\_\_ Дата « 25 » декабря 20 22 г.

Место для оттиска печати (при наличии) лица, составившего описание местоположения границ объекта

Раздел 4  
План границ объекта

К 34



С  
Ю


Масштаб 1:5 000

Подпись \_\_\_\_\_ Дата « 25 » декабря 20 22 г.

Место для оттиска печати (при наличии) лица, составившего описание местоположения границ объекта

Раздел 4  
План границ объекта

L30



Масштаб 1:5 000

Подпись \_\_\_\_\_ Дата « 25 » декабря 20 22 г.

Место для оттиска печати (при наличии) лица, составившего описание местоположения границ объекта



Раздел 4  
План границ объекта

L31



Масштаб 1:5 000

Подпись \_\_\_\_\_ Дата « 25 » декабря 20 22 г.

Место для оттиска печати (при наличии) лица, составившего описание местоположения границ объекта

Раздел 4  
План границ объекта

МЗО

С  
Ю



Масштаб 1:5 000

Подпись \_\_\_\_\_ Дата « 25 » декабря 20 22 г.

Место для оттиска печати (при наличии) лица, составившего описание местоположения границ объекта

Раздел 4  
План границ объекта

N30



Масштаб 1:5 000

Подпись \_\_\_\_\_ Дата « 25 » декабря 20 22 г.

Место для оттиска печати (при наличии) лица, составившего описание местоположения границ объекта

Раздел 4  
План границ объекта

02



С  
Ю

Масштаб 1:5 000


Подпись \_\_\_\_\_ Дата « 25 » декабря 20 22 г.

Место для оттиска печати (при наличии) лица, составившего описание местоположения границ объекта

Раздел 4  
План границ объекта

029

С  
Ю




Масштаб 1:5 000

Подпись \_\_\_\_\_ Дата « 25 » декабря 20 22 г.

Место для оттиска печати (при наличии) лица, составившего описание местоположения границ объекта

Раздел 4  
План границ объекта

030




С  
Ю

Масштаб 1:5 000

Подпись \_\_\_\_\_ Дата « 25 » декабря 20 22 г.

Место для оттиска печати (при наличии) лица, составившего описание местоположения границ объекта

Раздел 4  
План границ объекта



Масштаб 1:5 000

Подпись \_\_\_\_\_ Дата « 25 » декабря 20 22 г.

Место для оттиска печати (при наличии) лица, составившего описание местоположения границ объекта



Раздел 4  
План границ объекта

Р23



Масштаб 1:5 000

Подпись \_\_\_\_\_ Дата « 25 » декабря 20 22 г.

Место для оттиска печати (при наличии) лица, составившего описание местоположения границ объекта

Раздел 4  
План границ объекта

Р24

С  
Ю

Масштаб 1:5 000



Подпись \_\_\_\_\_ Дата « 25 » декабря 20 22 г.

Место для оттиска печати (при наличии) лица, составившего описание местоположения границ объекта

Раздел 4  
План границ объекта

Р25



С  
↑  
Ю  
↓

Масштаб 1:5 000

Подпись \_\_\_\_\_ Дата « 25 » декабря 20 22 г.

Место для оттиска печати (при наличии) лица, составившего описание местоположения границ объекта

Раздел 4  
План границ объекта

P26



С  
↑  
Ю  
↓


Масштаб 1:5 000

Подпись \_\_\_\_\_ Дата « 25 » декабря 20 22 г.

Место для оттиска печати (при наличии) лица, составившего описание местоположения границ объекта

Раздел 4  
План границ объекта

P27



С  
Ю


Масштаб 1:5 000

Подпись \_\_\_\_\_ Дата « 25 » декабря 20 22 г.

Место для оттиска печати (при наличии) лица, составившего описание местоположения границ объекта

Раздел 4  
План границ объекта

P28



С  
Ю

Масштаб 1:5 000

Подпись \_\_\_\_\_ Дата « 25 » декабря 20 22 г.

Место для оттиска печати (при наличии) лица, составившего описание местоположения границ объекта

Раздел 4  
План границ объекта

Р29

С  
Ю

Масштаб 1:5 000

Подпись \_\_\_\_\_ Дата « 25 » декабря 20 22 г.

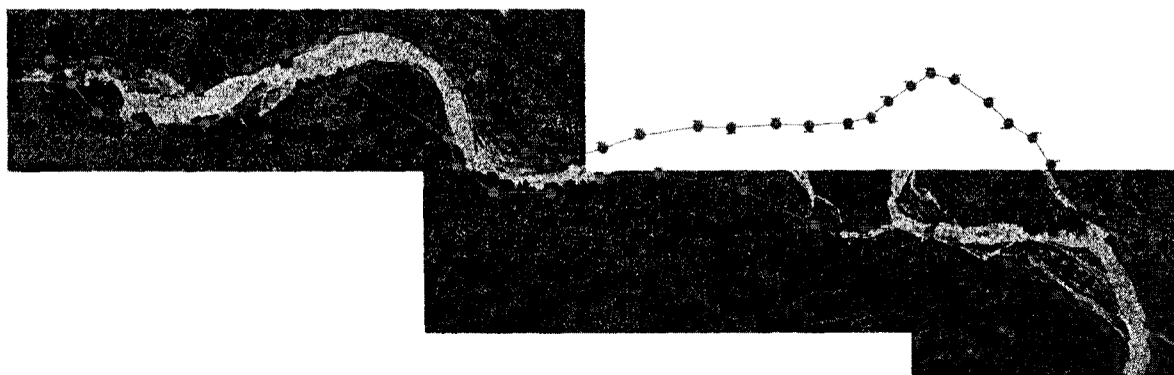
Место для оттиска печати (при наличии) лица, составившего описание местоположения границ объекта



Раздел 4  
План границ объекта

Q2

С  
Ю



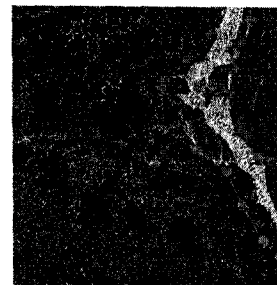
Масштаб 1:5 000

Подпись \_\_\_\_\_ Дата « 25 » декабря 20 22 г.

Место для оттиска печати (при наличии) лица, составившего описание местоположения границ объекта

**Раздел 4**  
**План границ объекта**

Q3



С  
Ю

**Масштаб 1:5 000**

Подпись \_\_\_\_\_ Дата « 25 » декабря 20 22 г.

Место для оттиска печати (при наличии) лица, составившего описание местоположения границ объекта

Раздел 4  
План границ объекта

Q21

С  
Ю




Масштаб 1:5 000

Подпись \_\_\_\_\_ Дата « 25 » декабря 20 22 г.

Место для оттиска печати (при наличии) лица, составившего описание местоположения границ объекта

Раздел 4  
План границ объекта

Q22




С  
Ю

Масштаб 1:5 000

Подпись \_\_\_\_\_ Дата « 25 » декабря 20 22 г.

Место для оттиска печати (при наличии) лица, составившего описание местоположения границ объекта

Раздел 4  
План границ объекта



С  
↑  
Ю  
↓

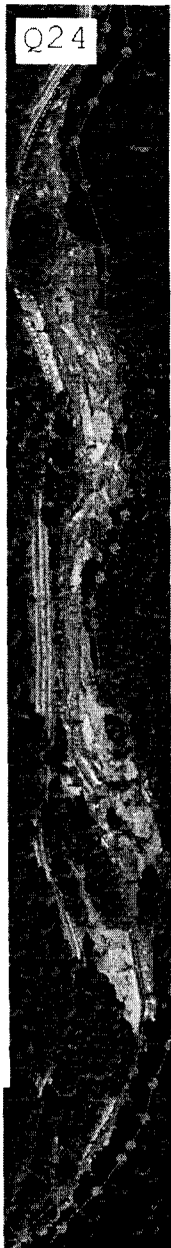


Масштаб 1:5 000

Подпись \_\_\_\_\_ Дата « 25 » декабря 20 22 г.

Место для оттиска печати (при наличии) лица, составившего описание местоположения границ объекта

Раздел 4  
План границ объекта



С  
Ю

Масштаб 1:5 000

Подпись \_\_\_\_\_ Дата « 25 » декабря 20 22 г.

Место для оттиска печати (при наличии) лица, составившего описание местоположения границ объекта

Раздел 4  
План границ объекта

Q27

С  
Ю


Масштаб 1:5 000

Подпись \_\_\_\_\_ Дата « 25 » декабря 20 22 г.

Место для оттиска печати (при наличии) лица, составившего описание местоположения границ объекта



Раздел 4  
План границ объекта




Подпись \_\_\_\_\_ Дата « 25 » декабря 20 22 г.

Место для оттиска печати (при наличии) лица, составившего описание местоположения границ объекта

**Раздел 4**  
**План границ объекта**

R4



С ↑  
Ю ↓

**Масштаб 1:5 000**

Подпись \_\_\_\_\_ Дата « 25 » декабря 20 22 г.

Место для оттиска печати (при наличии) лица, составившего описание местоположения границ объекта

Раздел 4  
План границ объекта

R20



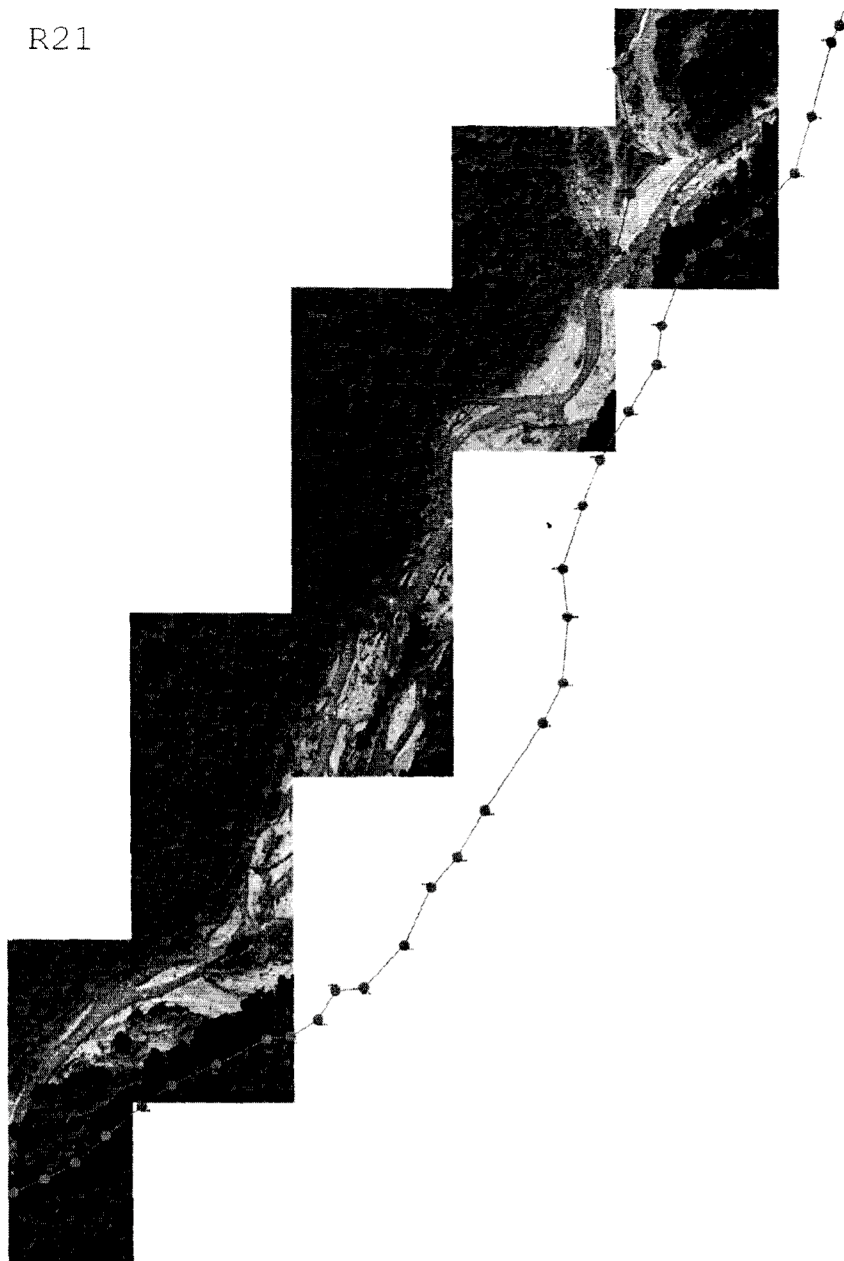
Масштаб 1:5 000

Подпись \_\_\_\_\_ Дата « 25 » декабря 20 22 г.

Место для оттиска печати (при наличии) лица, составившего описание местоположения границ объекта

Раздел 4  
План границ объекта

R21



С  
Ю

Масштаб 1:5 000

Подпись \_\_\_\_\_ Дата « 25 » декабря 20 22 г.

Место для оттиска печати (при наличии) лица, составившего описание местоположения границ объекта

Раздел 4  
План границ объекта

S3




Масштаб 1:5 000

Подпись \_\_\_\_\_ Дата « 25 » декабря 20 22 г.

Место для оттиска печати (при наличии) лица, составившего описание местоположения границ объекта

Раздел 4  
План границ объекта



Масштаб 1:5 000

Подпись \_\_\_\_\_ Дата « 25 » декабря 20 22 г.

Место для оттиска печати (при наличии) лица, составившего описание местоположения границ объекта

Раздел 4  
План границ объекта

S17




Масштаб 1:5 000

Подпись \_\_\_\_\_ Дата « 25 » декабря 20 22 г.

Место для оттиска печати (при наличии) лица, составившего описание местоположения границ объекта

Раздел 4  
План границ объекта

S18



Масштаб 1:5 000


Подпись \_\_\_\_\_ Дата « 25 » декабря 20 22 г.

Место для оттиска печати (при наличии) лица, составившего описание местоположения границ объекта



Раздел 4  
План границ объекта

S19



С ↑  
Ю ↓

Масштаб 1:5 000

Подпись \_\_\_\_\_ Дата « 25 » декабря 20 22 г.

Место для оттиска печати (при наличии) лица, составившего описание местоположения границ объекта

Раздел 4  
План границ объекта

S20



С  
Ю


Масштаб 1:5 000

Подпись \_\_\_\_\_ Дата « 25 » декабря 20 22 г.

Место для оттиска печати (при наличии) лица, составившего описание местоположения границ объекта

Раздел 4  
План границ объекта

Т4




Масштаб 1:5 000

Подпись \_\_\_\_\_ Дата « 25 » декабря 20 22 г.

Место для оттиска печати (при наличии) лица, составившего описание местоположения границ объекта

Раздел 4  
План границ объекта



Масштаб 1:5 000


Подпись \_\_\_\_\_ Дата « 25 » декабря 20 22 г.

Место для оттиска печати (при наличии) лица, составившего описание местоположения границ объекта

Раздел 4  
План границ объекта

T16

С  
Ю




Масштаб 1:5 000

Подпись \_\_\_\_\_ Дата « 25 » декабря 20 22 г.

Место для оттиска печати (при наличии) лица, составившего описание местоположения границ объекта

Раздел 4  
План границ объекта

Т17



С  
Ю


Масштаб 1:5 000

Подпись \_\_\_\_\_ Дата « 25 » декабря 20 22 г.

Место для оттиска печати (при наличии) лица, составившего описание местоположения границ объекта

Раздел 4  
План границ объекта

U5




Масштаб 1:5 000

Подпись \_\_\_\_\_ Дата « 25 » декабря 20 22 г.

Место для оттиска печати (при наличии) лица, составившего описание местоположения границ объекта

Раздел 4  
План границ объекта

U6



Масштаб 1:5 000


Подпись \_\_\_\_\_ Дата « 25 » декабря 20 22 г.

Место для оттиска печати (при наличии) лица, составившего описание местоположения границ объекта



Раздел 4  
План границ объекта

U14



С  
Ю

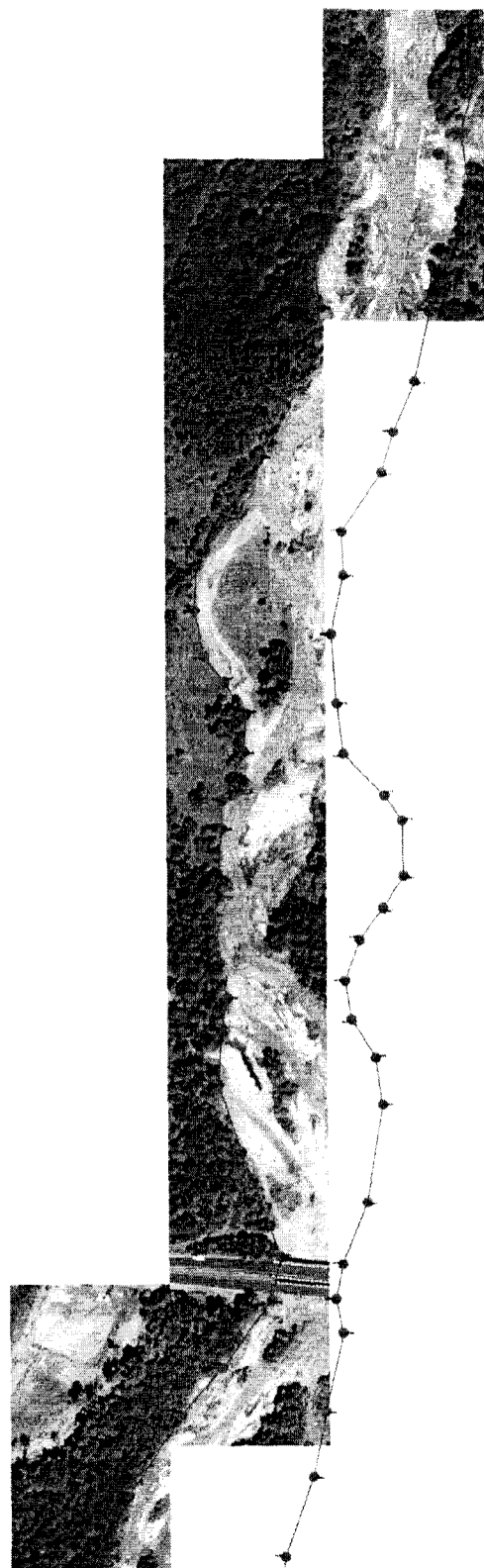
Масштаб 1:5 000

Подпись \_\_\_\_\_ Дата « 25 » декабря 20 22 г.

Место для оттиска печати (при наличии) лица, составившего описание местоположения границ объекта

Раздел 4  
План границ объекта

U15



С  
Ю


Масштаб 1:5 000

Подпись \_\_\_\_\_ Дата « 25 » декабря 20 22 г.

Место для оттиска печати (при наличии) лица, составившего описание местоположения границ объекта

Раздел 4  
План границ объекта

U16



С  
Ю

Масштаб 1:5 000


Подпись \_\_\_\_\_ Дата « 25 » декабря 20 22 г.

Место для оттиска печати (при наличии) лица, составившего описание местоположения границ объекта

Раздел 4

План границ объекта

V6




Масштаб 1:5 000

Подпись \_\_\_\_\_ Дата « 25 » декабря 20 22 г.

Место для оттиска печати (при наличии) лица, составившего описание местоположения границ объекта

Раздел 4  
План границ объекта



Масштаб 1:5 000

Подпись \_\_\_\_\_ Дата « 25 » декабря 20 22 г.

Место для оттиска печати (при наличии) лица, составившего описание местоположения границ объекта

Раздел 4  
План границ объекта

V8



С  
Ю


Масштаб 1:5 000

Подпись \_\_\_\_\_ Дата « 25 » декабря 20 22 г.

Место для оттиска печати (при наличии) лица, составившего описание местоположения границ объекта

**Раздел 4**  
**План границ объекта**

V11




**Масштаб 1:5 000**

Подпись \_\_\_\_\_ Дата « 25 » \_\_\_\_\_ декабря 20 22 г.

Место для оттиска печати (при наличии) лица, составившего описание местоположения границ объекта

Раздел 4  
План границ объекта

V12



Масштаб 1:5 000

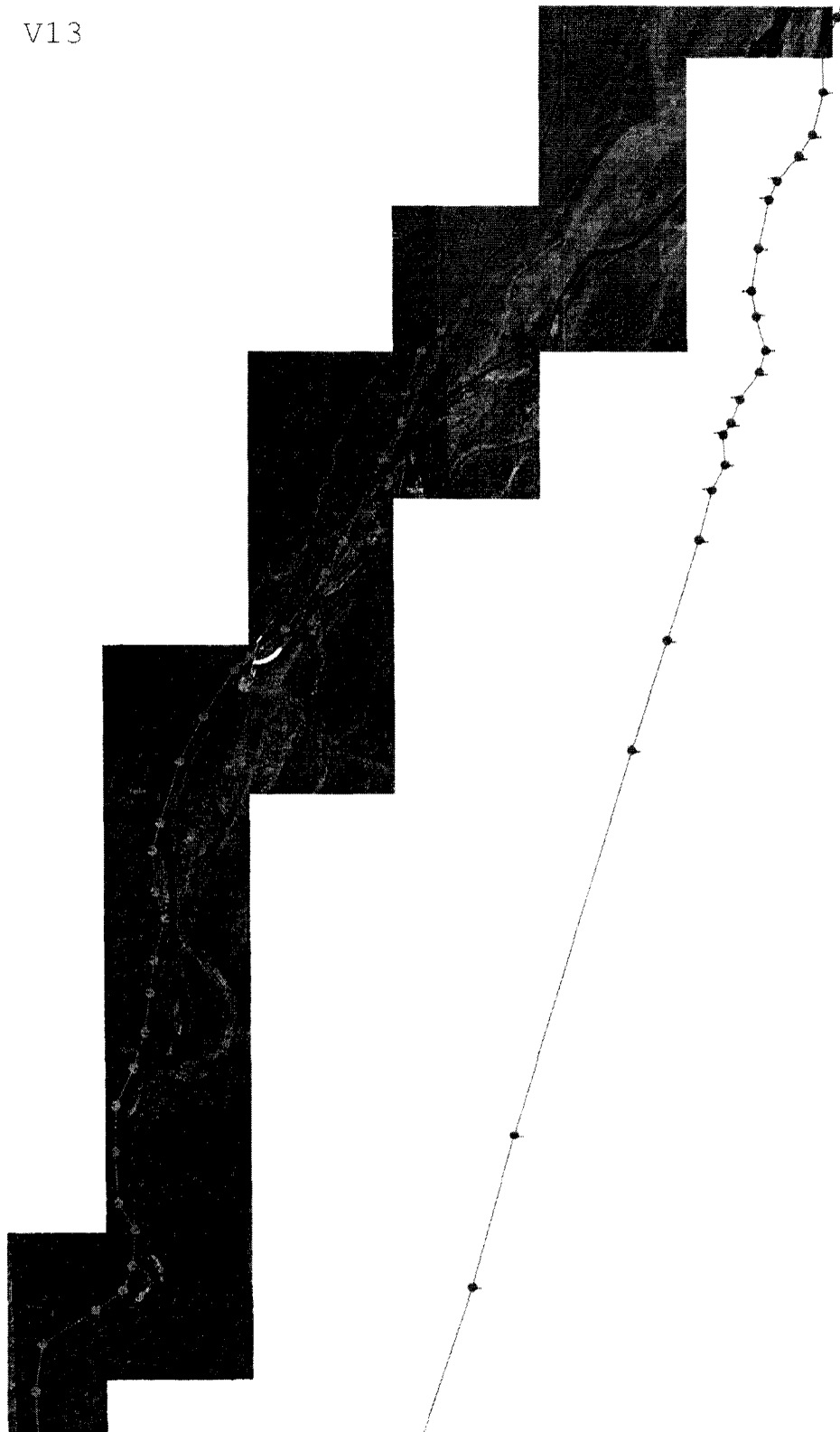
Подпись \_\_\_\_\_ Дата « 25 » декабря 20 22 г.

Место для оттиска печати (при наличии) лица, составившего описание местоположения границ объекта



Раздел 4  
План границ объекта

V13

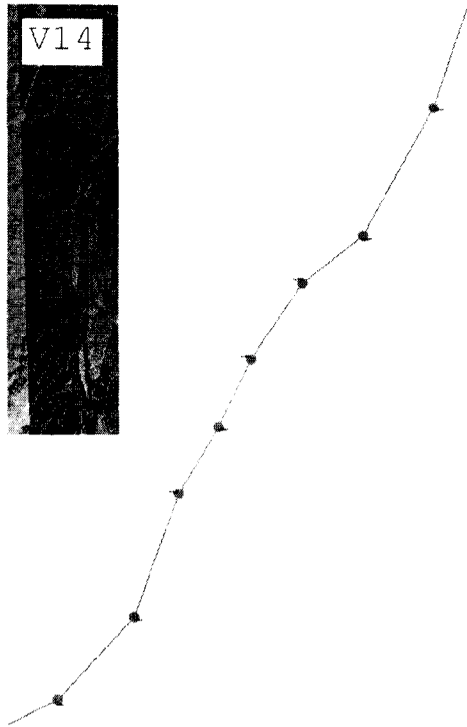



Масштаб 1:5 000

Подпись \_\_\_\_\_ Дата « 25 » декабря 20 22 г.

Место для оттиска печати (при наличии) лица, составившего описание местоположения границ объекта

Раздел 4  
План границ объекта




Масштаб 1:5 000

Подпись \_\_\_\_\_ Дата « 25 » декабря 20 22 г.

Место для оттиска печати (при наличии) лица, составившего описание местоположения границ объекта

**Раздел 4**  
**План границ объекта**

W7




**Масштаб 1:5 000**

Подпись \_\_\_\_\_ Дата « 25 » \_\_\_\_\_ декабря 20 22 г.

Место для оттиска печати (при наличии) лица, составившего описание местоположения границ объекта

Раздел 4  
План границ объекта



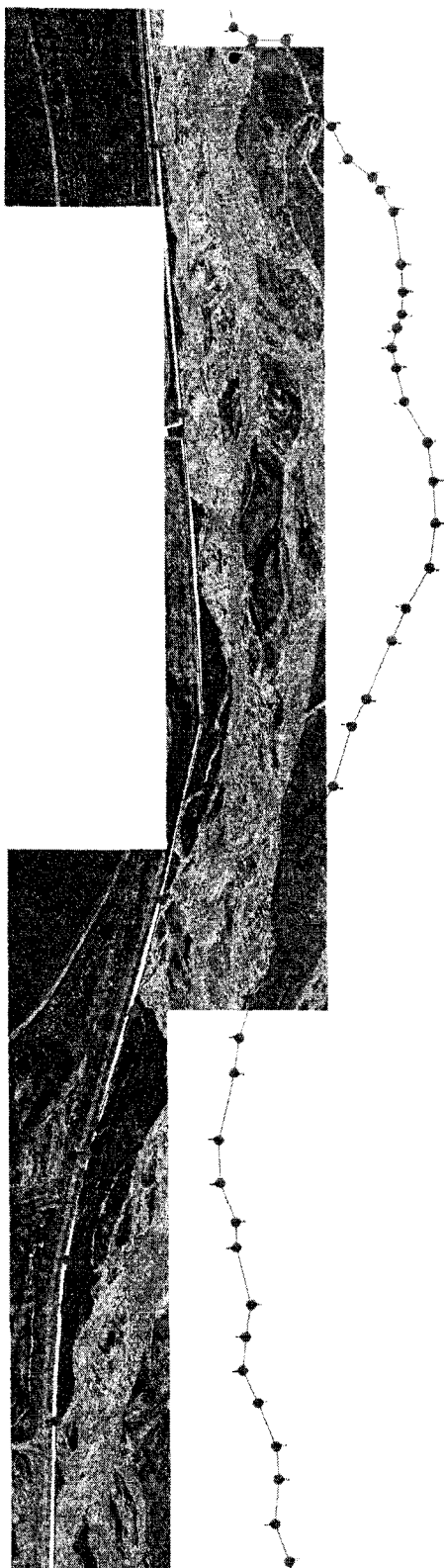
Масштаб 1:5 000

Подпись \_\_\_\_\_ Дата « 25 » декабря 20 22 г.

Место для оттиска печати (при наличии) лица, составившего описание местоположения границ объекта

Раздел 4  
План границ объекта

W9



С  
Ю


Масштаб 1:5 000

Подпись \_\_\_\_\_ Дата « 25 » декабря 20 22 г.

Место для оттиска печати (при наличии) лица, составившего описание местоположения границ объекта

Раздел 4  
План границ объекта

W10



С  
Ю


Масштаб 1:5 000

Подпись \_\_\_\_\_ Дата « 25 » декабря 20 22 г.

Место для оттиска печати (при наличии) лица, составившего описание местоположения границ объекта

Раздел 4  
План границ объекта

W11



Масштаб 1:5 000


Подпись \_\_\_\_\_ Дата « 25 » декабря 20 22 г.

Место для оттиска печати (при наличии) лица, составившего описание местоположения границ объекта

Раздел 4

План границ объекта

W12



С  
Ю

Масштаб 1:5 000

Подпись \_\_\_\_\_ Дата « 25 » декабря 20 22 г.

Место для оттиска печати (при наличии) лица, составившего описание местоположения границ объекта



Прохождение границы		Описание прохождения границы
от точки	до точки	
1	2	3
—	—	—