

ДЕПАРТАМЕНТ РЕСПУБЛИКИ САХА (ЯКУТИЯ)
ПО ОХРАНЕ ОБЪЕКТОВ КУЛЬТУРНОГО НАСЛЕДИЯ

П Р И К А З

от 17.11.2021г.

№ 122-ОД

г. Якутск

Об утверждении границ территории объекта культурного наследия регионального значения «Обелиск героям-косаревцам в честь 50-летия золотого Алдана. ск. И.Я. Ефремова, железобетон,1974 г.»

В соответствии с Федеральным законом от 25.06.2002 № 73-ФЗ «Об объектах культурного наследия (памятниках истории и культуры) народов Российской Федерации», Законом Республики Саха (Якутия) от 26.03.2015 № 1441-З № 437-V «О реализации отдельных полномочий в области сохранения, использования, популяризации и государственной охраны объектов культурного наследия (памятников истории и культуры) народов Российской Федерации в Республике Саха (Якутия)» **п р и к а з ы в а ю:**

1. Утвердить границу территории объекта культурного наследия «Обелиск героям-косаревцам в честь 50-летия золотого Алдана. ск. И.Я. Ефремова, железобетон,1974 г.» согласно приложению № 1 к настоящему приказу с их описанием территории согласно приложению № 2 к настоящему приказу.

2. Утвердить правовой режим земельного участка объекта согласно приложению № 3 к настоящему приказу.

3. Отделу государственного надзора, популяризации объектов культурного наследия, организационно-правовой работы государственной службы и кадров (Васильев Н.А.) направить сведения об изменении границ территории в филиал ФГБУ «Федеральная кадастровая палата Росреестра» по Республике Саха (Якутия) (для внесения границ территории в ЕГРН) и МО «Алданский район» РС (Я) (для размещения в информационных системах обеспечения градостроительной деятельности, в документах территориального планирования, правилах землепользования и застройки, документация по планировке территории).

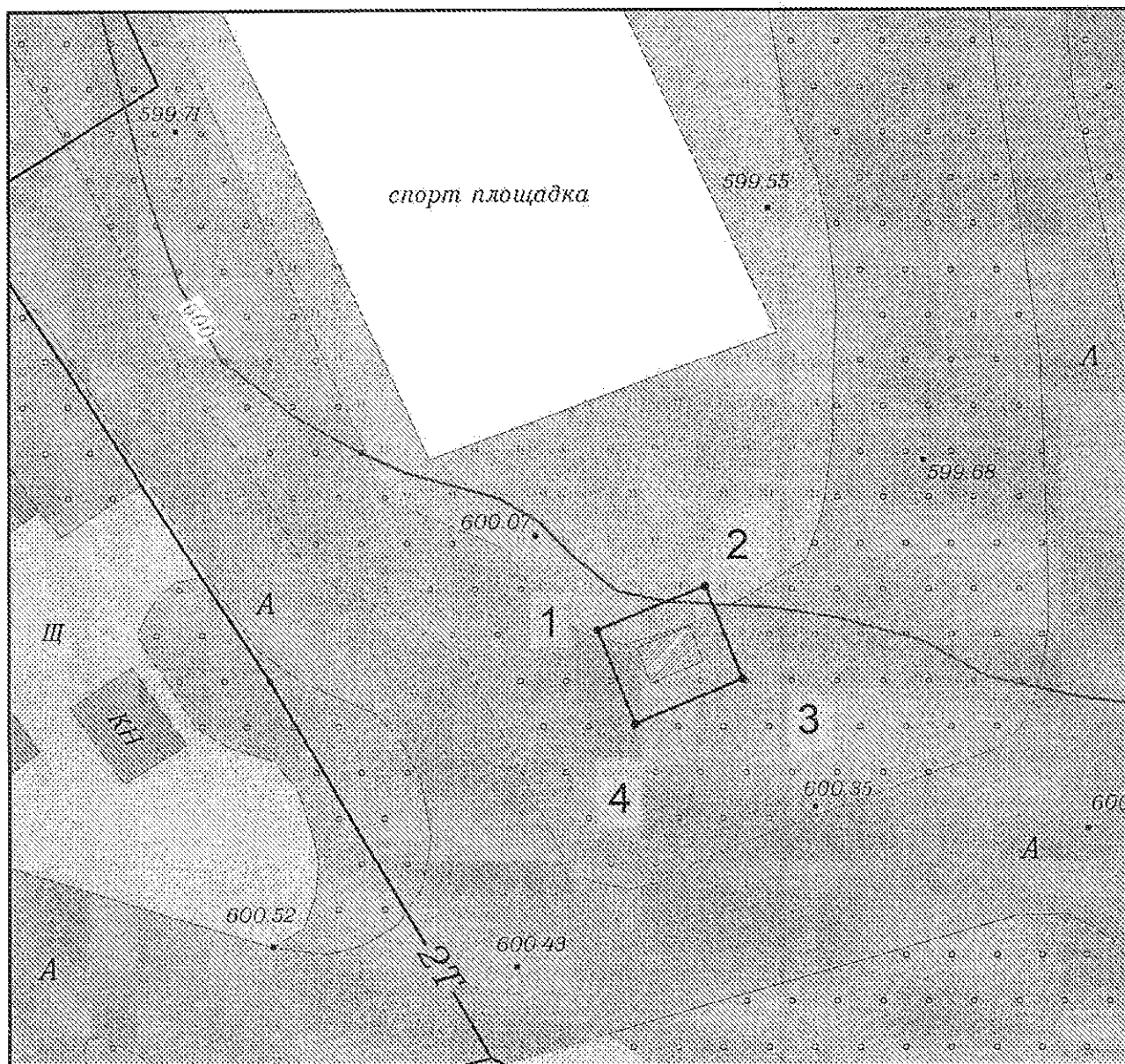
4. Контроль исполнения настоящего приказа оставляю за собой.

И.о. руководителя






Г.М. Терентьев

КАРТА (СХЕМА) РАЗБИВКИ ГРАНИЦ ТЕРРИТОРИИ
ОКН регионального значения «Обелиск героям-косаревцам в честь 50-летия золотого
Алдана. ск. И.Я. Ефремова, железобетон, 1974 г.»



Условные обозначения к карте (схеме) разбивки границ территории объекта культурного наследия регионального значения «Обелиск героям-косаревцам в честь 50-летия золотого Алдана. ск. И.Я. Ефремова, железобетон, 1974 г.» расположенного по адресу: Республика Саха (Якутия), Алданский район, р. п. Ленинский

-  Проектная граница территории объекта культурного наследия
-  Объект культурного наследия регионального значения «Обелиск героям-косаревцам в честь 50-летия золотого Алдана. ск. И.Я. Ефремова, железобетон, 1974 г.»
-  Характерная (поворотная) точка проектной границы территории объекта культурного наследия и ее номер

ОПИСАНИЕ

границ территории объекта культурного наследия регионального значения
«Обелиск героям-косаревцам в честь 50-летия золотого Алдана. ск. И.Я. Ефремова,
железобетон, 1974 г.»

1.1. Границы объекта культурного наследия определены 4 точками и имеет площадь 4797.40 кв.м.

Граница территории проходит:

От т.1 до т.2 в юго-восточном направлении 48.90 м; от т.2 до т.3 в юго-западном направлении 114,90 м; от т.3 до т.4 в северо-западном направлении 48.80 м.; от т.4 до т.1 в северо-восточном направлении 97.50 м.

1.2. Координаты поворотных точек границы территории ОКН «Дом (деревянный), XIX в.»

Номер точки	Номер характерной (поворотной) точки	Координаты (МСК)	
		X, м	Y, м
1	2	3	4
1	1	81808.00	32409.30
2	2	81792.40	32455.60
3	3	81704.50	32381.60
4	4	81733.00	32347.00

**Правовой режим использования земельного участка,
в границах территории объекта культурного наследия регионального значения
«Обелиск героям-косаревцам в честь 50-летия золотого Алдана. ск. И.Я. Ефремова,
железобетон, 1974 г.»**

В границах территории объекта культурного наследия «Обелиск героям-косаревцам в честь 50-летия золотого Алдана. ск. И.Я. Ефремова, железобетон, 1974 г.» запрещается хозяйственная и строительная деятельность, за исключением работ, направленных на обеспечение сохранности объекта культурного наследия и его архитектурно-исторического окружения.

На территории памятника запрещаются:

- 1) строительство объектов капитального строительства и увеличение объемно-пространственных характеристик, существующих на территории памятника объектов капитального строительства;
- 2) проведение земляных, строительных, мелиоративных и иных работ, за исключением работ по сохранению объекта культурного наследия или его отдельных элементов, сохранению историко-градостроительной или природной среды объекта культурного наследия;

На территории памятника разрешается ведение хозяйственной деятельности, не противоречащей требованиям обеспечения сохранности объекта культурного наследия и позволяющей обеспечить функционирование объекта культурного наследия в современных условиях.