



ЗАКОН

РЕСПУБЛИКИ МОРДОВИЯ

Мордовия Республикань
Законось

Мордовия Республикань
Законць

**О ВНЕСЕНИИ ИЗМЕНЕНИЙ В ЗАКОН РЕСПУБЛИКИ МОРДОВИЯ
«ОБ УСТАНОВЛЕНИИ ГРАНИЦ МУНИЦИПАЛЬНЫХ ОБРАЗОВАНИЙ
КОВЫЛКИНСКОГО МУНИЦИПАЛЬНОГО РАЙОНА РЕСПУБЛИКИ
МОРДОВИЯ, КОВЫЛКИНСКОГО МУНИЦИПАЛЬНОГО РАЙОНА
РЕСПУБЛИКИ МОРДОВИЯ И НАДЕЛЕНИИ ИХ СТАТУСОМ СЕЛЬСКОГО
ПОСЕЛЕНИЯ, ГОРОДСКОГО ПОСЕЛЕНИЯ И МУНИЦИПАЛЬНОГО РАЙОНА»
И ОБ ИЗМЕНЕНИИ ГРАНИЦ ОТДЕЛЬНЫХ СЕЛЬСОВЕТОВ КОВЫЛКИНСКОГО
РАЙОНА РЕСПУБЛИКИ МОРДОВИЯ, КОВЫЛКИНСКОГО РАЙОНА
РЕСПУБЛИКИ МОРДОВИЯ**

Принят Государственным Собранием

23 декабря 2025 года

Статья 1

Внести в Закон Республики Мордовия от 7 февраля 2005 года № 13-З «Об установлении границ муниципальных образований Ковылкинского муниципального района Республики Мордовия, Ковылкинского муниципального района Республики Мордовия и наделении их статусом сельского поселения, городского поселения и муниципального района» (Известия Мордовии, 16 февраля 2005 года, № 22-2; 23 мая 2008 года, № 75-15; 16 марта 2010 года, № 36-10; 18 мая 2018 года, № 51-23; официальный интернет-портал правовой информации (www.pravo.gov.ru), 2019, 25 апреля, № 1300201904250036; 2021, 16 марта, № 1300202103160006) следующие изменения:

1. Приложение 6 изложить в следующей редакции:

«Приложение 6
к Закону Республики Мордовия «Об
установлении границ муниципальных
образований Ковылкинского
муниципального района Республики
Мордовия, Ковылкинского
муниципального района Республики
Мордовия и наделении их статусом
сельского поселения, городского
поселения и муниципального района»

**Картографическое описание
границы Изосимовского сельского поселения
Ковылкинского муниципального района Республики Мордовия и
схематическая карта**

Картографическое описание границы Изосимовского сельского поселения Ковылкинского муниципального района Республики Мордовия осуществлено от левого верхнего угла схематической карты и проходит по часовой стрелке с учетом прилегающих территорий муниципальных образований Рыбкинского, Новомамангинского, Краснопресненского, Шингаринского, Троицкого, Большеазяьского сельских поселений Ковылкинского муниципального района Республики Мордовия (далее соответственно – Рыбкинское сельское поселение, Новомамангинское сельское поселение, Краснопресненское сельское поселение, Шингаринское сельское поселение, Троицкое сельское поселение, Большеазяьское сельское поселение).

От т. А до т. Б граница проходит по смежеству с Рыбкинским сельским поселением.

Граница идёт по руслу реки Большая Азясь в северо-восточном направлении (0,145 км); затем по старице реки, меняя своё направление с юго-восточного на северное (0,626 км); снова по руслу реки Большая Азясь, извиваясь в юго-восточном и северо-восточном направлениях (0,623 км); далее поворачивает на северо-восток, пересекая автодорогу Волгапино-

Большой Азясь (0,321 км); идёт вдоль дороги в северо-восточном направлении (0,057 км); затем следует вдоль пахотных полей в юго-восточном направлении (0,849 км), в восточном направлении (0,674 км), в северном направлении, пересекая автодорогу Волгапино-Большой Азясь (1,528 км); далее по руслу реки Большая Азясь в северо-восточном направлении и пересекает автодорогу Волгапино – Малый Азясь (1,501 км); следует вдоль полосы отвода автодороги Волгапино – Малый Азясь в южном направлении (0,823 км), затем пересекает автодорогу на село Польцо и резко поворачивает на восток, следуя вдоль автодороги на село Польцо (1,198 км); поворачивает, следуя на юг, с восточной стороны д. Керетино, потом в северо-восточном и юго-западном направлениях вдоль полей, предназначенных для пастбищ (2,809 км); далее поворачивает на восток, следуя ломаной линией до русла реки Мокша, при этом огибая с севера с. Волгапино (1,615 км); затем следует по руслу реки Мокша, извиваясь, в юго-восточном направлении (1,711 км); разворачивается на северо-восток, следуя между кварталами 105 и 108 Ковылкинского лесничества, затем на восток до старицы реки Мокша, проходит по старице реки Мокша, поворачивает на восток, следуя ниже д. Ковыляй до автодороги Кичатово – Новое Мамангино (5,194 км); далее поворачивает на север, проходя по границе квартала 106 Ковылкинского лесничества и пересекая высоковольтную ЛЭП, выходит на автодорогу Кичатово – Новое Мамангино до т. Б (2,763 км).

От т. Б до т. В граница проходит по смежеству с Новомамангинским сельским поселением.

Граница следует на восток, пересекает высоковольтную ЛЭП и проходит по кварталам 12, 13, 14 Ковылкинского лесничества (3,383 км); затем поворачивает на юго-восток, следуя ломаной линией по границам кварталов 14, 20, 110 Ковылкинского лесничества (5,008 км); далее поворачивает на северо-восток и следует по границам кварталов 112 и 113 Ковылкинского лесничества до т. В (3,107 км).

От т. В до т. Г граница проходит по смежеству с Краснопресненским сельским поселением.

Граница берёт направление на юго-запад по полевым дорогам в кварталах 113, 122, 133, 132 Ковылкинского лесничества (3,899 км); далее поворачивает на юго-восток и следует по границам кварталов 132, 149 Ковылкинского лесничества (1,254 км); затем идет в юго-западном направлении полевой автодороге в квартале 148 Ковылкинского лесничества до т. Г (0,880 км).

От т. Г до т. Д граница проходит по смежеству с Шингаринским сельским поселением.

Граница следует на север, а затем на северо-запад по границам кварталов 157, 156, 155 Ковылкинского лесничества, пересекая автодорогу Силикатный – Кичатово (3,677 км); затем берет направление на юго-запад вдоль квартала 155 Ковылкинского лесничества, делая зигзаг по границе полевого участка и опять выходя на юго-западное направление (2,159 км); далее следует змейкой вдоль водного объекта без названия в северо-западном направлении, потом поворачивает на юго-запад, следуя вдоль пахотного поля (0,649 км); затем следует по границе квартала 27 Ковылкинского лесничества в северном, восточном, северо-западном и юго-западном направлениях (3,652 км); пересекает пастбище в западном направлении, поворачивает на север, а затем на запад, пересекая реку Мокша (1,572 км); далее берет южное направление, выходя на русло реки Мокша, следует змейкой по руслу реки Мокша в западном и юго-западном направлениях до т. Д (1,314 км).

От т. Д до т. Е граница проходит по смежеству с Троицким сельским поселением.

Граница следует по каналу между рекой Мокша и озером Мочерга в западном направлении, затем огибает лесной массив и проходит по границе пахотного поля в южном и юго-западном направлениях (2,225 км); далее следует в юго-западном направлении сначала по пастбищу, а затем вдоль лесополосы и пересекает автодорогу Троицк – Изосимовка (1,823 км); затем

следует ломаной линией в юго-западном направлении вдоль ручья (1,100 км); поворачивает на запад, проходит по пастбищу, пересекает водный объект без названия и следует вдоль лесополосы (2,073 км); далее следует между пахотных полей в северном, северо-западном и северо-восточном направлениях (1,943 км); затем поворачивает на северо-запад, следуя по пастбищу, и уходит направлением на юго-запад вдоль лесополосы и пахотного поля, пересекает водный объект без названия и следует до ручья в западном направлении (3,031 км); следует по ручью змейкой, направлением на запад (1, 957 км); далее разворачивается на северо-запад и по прямой следует до лесного квартала 114 Ковылкинского лесничества, потом в юго-западном направлении выходит на ручей без названия и движется по его руслу в юго-западном направлении (3,370 км); затем меняет направление на северо-западное и проходит по руслу ручья без названия (1,977 км); далее проходит вдоль пахотных полей и лесополос, меняя направление: северо-восточное, северо-западное, северное, до ручья и соответственно до т. Е (3,966 км).

От т. Е до т. А граница проходит по смежеству с Большеазясьским сельским поселением.

Граница следует по руслу ручья без названия в северо-восточном и юго-восточном направлениях (4,060 км); далее в северо-восточном направлении вдоль пахотных полей и лесополос (1,392 км); затем вдоль ручья без названия, змейкой в юго-восточном направлении (3,446 км); далее следует в восточном направлении, проходит вдоль пахотного поля и лесополосы (1,005 км); затем идёт изгибаясь в северном направлении по руслу ручья без названия, меняя своё направление на юго-восточное (1,920 км); далее следует в восточном направлении вдоль пахотного поля и лесополосы (1,551 км); затем проходит по руслу ручья без названия, изгибаясь в северном направлении по его руслу, меняя направление на северо-западное (4,073 км); далее следует в северном направлении ломаной линией между пахотных полей до т. А (2,527 км).

**Картографическое описание
границы Клиновского сельского поселения
Ковылкинского муниципального района Республики Мордовия
и схематическая карта**

Картографическое описание границы Клиновского сельского поселения Ковылкинского муниципального района Республики Мордовия осуществлено от левого верхнего угла схематической карты и проходит по часовой стрелке с учетом прилегающих территорий муниципальных образований Троицкого, Русско-Лашминского, Мордовско-Вечкенинского сельских поселений Ковылкинского муниципального района Республики Мордовия, Торбеевского муниципального района Республики Мордовия (далее соответственно – Троицкое сельское поселение, Русско-Лашминское сельское поселение, Мордовско-Вечкенинское сельское поселение, Торбеевский муниципальный район), а также территории Пензенской области.

От т. А до т. Б граница проходит по смежеству с Троицким сельским поселением.

Граница начинает прохождение в юго-восточном направлении извилистой линией по реке Сезелка в направлении её течения (5,306 км); затем в том же юго-восточном направлении идет вдоль пахотного поля, пересекает ручей, полевую дорогу, лесополосу и суходол (2,633 км); далее меняет направление на северо-восточное и извилистой линией следует по руслу реки Печора, сменив направление на юго-восточное, проходит по ручью без названия, суходолу и пересекает пахотное поле (3,199 км); резко меняет направление на северное и следует вдоль автодороги Самаевка – Покровск, пересекает её, поворачивая на северо-восток, пересекает высоковольтную линию электропередачи, пахотные поля и неудобья и проходит по руслу ручья (2,575 км); затем направление меняется на южное по руслу ручья, затем меняется на восточное и следует между пахотным полем и лесополосой, выходя на суходол (2,081 км); далее в южном

направлении, извиваясь следует по ручью (1,629 км); поворачивает на юго-запад по суходолу, потом поворачивает на юго-восток, проходит по пастбищу, неудобью, пересекает ручей, пересекает грунтовую дорогу, ведущую в п. ст. Самаевка, до т. Б (2,660 км).

От т. Б до т. В граница проходит по смежеству с Русско-Лашминским сельским поселением.

Граница начинает следование в юго-восточном направлении по границе пахотного поля и пересекает высоковольтную линию электропередачи (0,997 км); далее по руслу реки Грачевник, в юго-западном направлении против ее течения, затем делает изгиб и идет в том же направлении, пересекает полевую дорогу, пахотное поле, перелесок и автодорогу Самаевка – Русская Лашма (3,594 км); следует в восточном направлении вдоль полосы отвода автодороги Самаевка – Русская Лашма, с её южной стороны, до т. В (7,183 км).

От т. В до т. Г граница проходит по смежеству с Мордовско-Вечкенинским сельским поселением.

Граница начинает прохождение в южном направлении вдоль лесополосы и пахотного поля, меняет направление на юго-западное, пересекает полевую дорогу и следует вдоль пахотного поля, а затем по суходолу (2,114 км); поворачивает на юго-восток, извиваясь следует по руслу ручья без названия, поворачивает на юго-запад и проходит между лесополосами, пересекает пахотное поле, затем меняет направление на южное, следует по перелеску и пересекает автомобильную дорогу Чепурновка – Старые Дубровки (3,119 км); далее в западном направлении следует по руслу реки Паньжа (против течения) до т. Г (0,400 км).

От т. Г до т. Д граница проходит по смежеству с Пензенской областью.

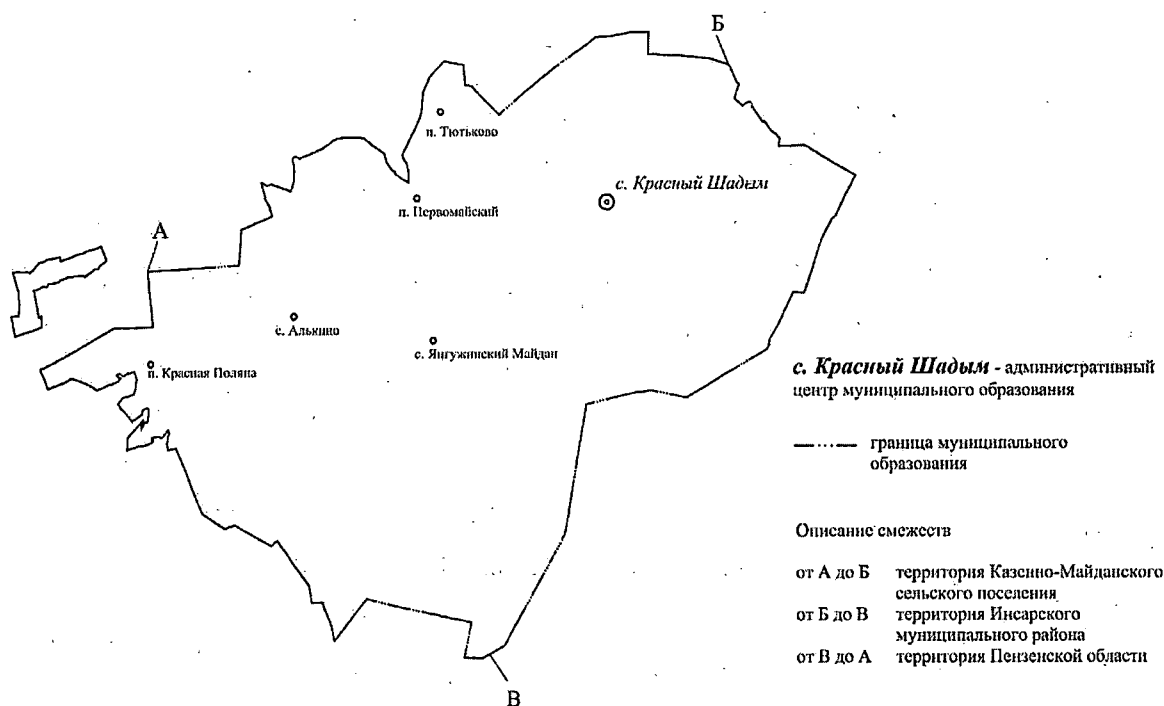
Граница начинает прохождение в западном, потом в южном направлении по руслу реки Паньжа (против течения), уходит на юг по суходолу и пересекает полевую дорогу (1,314 км); далее следует в юго-западном направлении вдоль пахотного поля, пересекает суходол, перелесок,

поворачивает на север и следует вдоль пахотного поля (1,955 км); затем идет в юго-западном направлении по руслу реки Паньжа (против течения) (2,370 км); далее следует севернее искусственного оросительного водоёма по суходолу в северо-западном и западном направлениях (2,050 км); поворачивает на север, затем на запад, дважды пересекает реку Паньжа, проходит в 800 м севернее населённого пункта Кадыковка (4,574 км); затем следует по руслу ручья без названия в северном, а затем в северо-западном и западном направлениях (4,563 км); поворачивает в северо-западном направлении, следует вдоль пахотных полей, пересекает овраг Долгий и перелесок, пересекает ручей без названия, пересекает реку Тячки, проходит севернее перелеска до т. Д (4,799 км).

От т. Д до т. А граница проходит по смежеству с Торбеевским муниципальным районом.

Граница начинает следование в северо-западном направлении вдоль лесополосы и пахотных полей, разворачивается на север, пересекает овраг Казачий, овраг Палатный, автодорогу Рузаевка – Ковылкино – Торбеево, далее идет в северном направлении, пересекает высоковольтную линию электропередачи, проходит между пахотными полями и луговой порослью до полосы отвода железной дороги перегона Самаевка – Красноармейский (6,553 км); далее следует в юго-восточном направлении вдоль полосы отвода железной дороги перегона Самаевка – Красноармейский, пересекает железную дорогу и проходит в северном направлении вдоль пахотных полей и полевой дороги до т. А (2,436 км).

**«Схематическая карта
Красношадымского сельского поселения
Ковылкинского муниципального района Республики Мордовия**



».

4. Приложение 13 изложить в следующей редакции:

«Приложение 13
к Закону Республики Мордовия «Об
установлении границ муниципальных
образований Ковылкинского
муниципального района Республики
Мордовия, Ковылкинского
муниципального района Республики
Мордовия и наделении их статусом
сельского поселения, городского
поселения и муниципального района»

**Картографическое описание
границы Мамолаевского сельского поселения
Ковылкинского муниципального района Республики Мордовия
и схематическая карта**

Картографическое описание границы Мамолаевского сельского поселения Ковылкинского муниципального района Республики Мордовия осуществлено от левого верхнего угла схематической карты и проходит по

часовой стрелке с учетом прилегающих территорий муниципальных образований Краснослободского, Кадошкинского муниципальных районов Республики Мордовия, Краснопресненского, Новомамангинского, Рыбкинского сельских поселений Ковылкинского муниципального района Республики Мордовия (далее соответственно – Краснослободский муниципальный район, Кадошкинский муниципальный район, Краснопресненское сельское поселение, Новомамангинское сельское поселение, Рыбкинское сельское поселение).

От т. А до т. Б граница проходит по смежеству с Краснослободским муниципальным районом.

Граница начинает прохождение в восточном направлении, пересекает северную часть лесного квартала № 36 Краснослободского участкового лесничества Краснослободского территориального лесничества (0,815 км); берёт южное направление, проходит по руслу ручья без названия, меняет направление на северо-восточное, следуя по лесной поросли, пересекает грунтовую дорогу Самозлейка – Нагорное Шенино, высоковольтную линию электропередачи (2,530 км); далее следует на восток, огибая кромку лесной растительности, на юго-восток и пересекает автодорогу Самозлейка – Старая Рябка, проходит между пахотными полями и массивом лесной растительности, пересекает полевую дорогу, ведущую на Мамолаево (4,721 км); затем разворачивается в восточном направлении, следует вдоль грунтовой автодороги, огибает с севера населённый пункт Мамолаево, пересекает грунтовую автодорогу, ведущую в населённый пункт Мамолаево, проходит вдоль пахотного поля, затем по луговой растительности, проходит вдоль реки Рябка, пересекает её, берёт направление на северо-восток по лесополосе, пересекает автодорогу Мамолаево – Шапкино и следует между лесополосой и пахотным полем (6,401 км); далее следует в восточном, потом в юго-восточном направлении по полевой дороге, по кромке лесных насаждений, а затем по северной границе кварталов 174 и 39 Краснослободского участкового лесничества Краснослободского

территориального лесничества (7,671 км); затем в юго-западном направлении, между кварталов 36 и 234 Краснослободского участкового лесничества Краснослободского территориального лесничества, в юго-восточном направлении по северной и восточной границам контура 2 квартала 174 Краснослободского участкового лесничества Краснослободского территориального лесничества, по северной границе квартала 181 Краснослободского участкового лесничества Краснослободского территориального лесничества, по северной и восточной границам квартала 57, по восточной границе кварталов 60, 62, восточной и южной границам квартала 65, восточной границе квартала 66, западной, южной и восточной границам квартала 18, западной границе квартала 19 Краснослободского участкового лесничества Краснослободского территориального лесничества (16,423 км); далее в северном и северо-восточном направлениях обходит с востока населённый пункт Русская Лашма, пересекая грунтовую автодорогу и высоковольтную линию электропередачи, огибает границу квартала 174 Краснослободского участкового лесничества Краснослободского территориального лесничества, поворачивает на юго-восток и пересекает высоковольтную линию электропередачи (3,146 км); проходит в северо-восточном направлении, следует по восточной и северной границам квартала 213 Краснослободского участкового лесничества Краснослободского территориального лесничества, поворачивает на север, пересекает при этом высоковольтную линию электропередачи (4,322 км); далее направляется в северо-восточном направлении по северной границе квартала 58, затем по восточной границе квартала 58, северной границе квартала 184 (4,071 км); следует в южном направлении по руслу реки Авгура (против течения), пересекая высоковольтную линию электропередачи, до т. Б (0,888 км).

От т. Б до т. В граница проходит по смежеству с Кадошкинским муниципальным районом.

Граница начинает следование в южном направлении, при этом изгибаясь змейкой и огибая с востока населенный пункт Лесная Сазоновка, проходя по восточной границе кварталов 1, 4, 10, 29, 45, 65 Первомайского участкового лесничества Ковылкинского территориального лесничества, до т. В (9,700 км).

От т. В до т. Г граница проходит по смежеству с Краснопресненским сельским поселением.

Граница начинает прохождение в северо-западном направлении, проходя в квартале 44, в южном направлении в квартале 43, по южной границе кварталов 43, 42, 41, 40, по восточной границе кварталов 60, 62, 63, северной границе кварталов 74, 73, 72, западной границе кварталов 61, 59, 38, северной границе квартала 58, 57, 37, 36, 35 Первомайского участкового лесничества Ковылкинского территориального лесничества до т. Г (0,295 км).

От т. Г до т. Д граница проходит по смежеству с Новомамангинским сельским поселением.

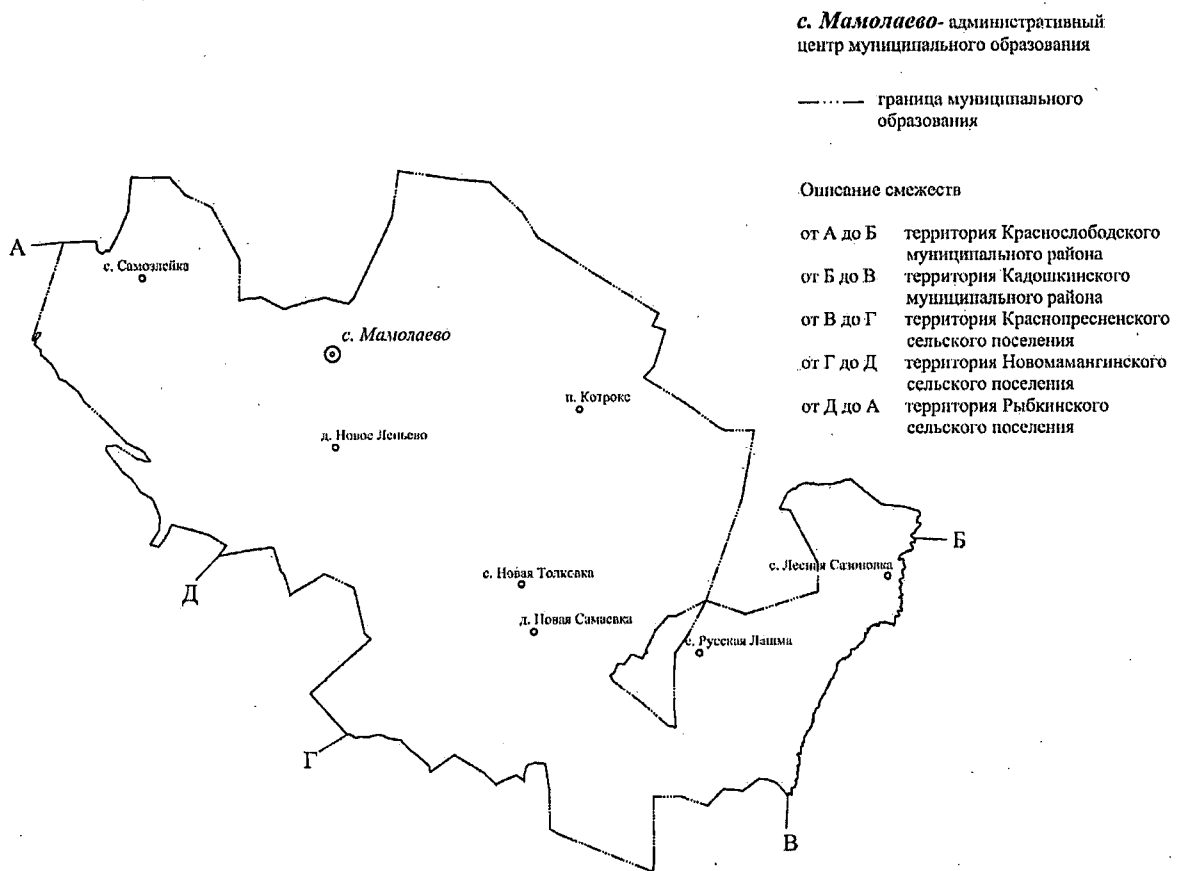
Граница начинает следование в северо-западном направлении по южной границе квартала 15, по северной границе квартала 184 Первомайского участкового лесничества Ковылкинского территориального лесничества, меняет направление на северо-восточное и следует по просеке (3,419 км); проходит по полевой дороге урочища Старосамаевская Дача в северо-западном, а затем в юго-западном направлении, пролегает по северной границе квартала 177 Первомайского участкового лесничества Ковылкинского территориального лесничества (3,197 км); далее следует на север по полевой дороге урочища Няргазшай, поворачивает на запад и направляется вдоль высоковольтной линии электропередачи до т. Д (2,336 км).

От т. Д до т. А граница проходит по смежеству с Рыбкинским сельским поселением.

Граница берет направление на северо-восток по западной границе квартала 173 Краснослободского участкового лесничества

Краснослободского территориального лесничества, поворачивает на северо-запад, следует по северной границе квартала 99 Ковылкинского участкового лесничества Ковылкинского территориального лесничества, северной границе квартала 173 Краснослободского участкового лесничества Краснослободского территориального лесничества, огибает с юга, востока и севера квартал 52, с запада квартал 51, с востока квартал 50 Краснослободского участкового лесничества Краснослободского территориального лесничества (9,359 км); далее следует по полевой дороге в северо-западном направлении, огибает с севера производственные постройки, делает петлю, огибая перелесок, поворачивает на север и проходит вдоль искусственного канала до т. А (4,870 км).

**Схематическая карта
Мамолаевского сельского поселения
Ковылкинского муниципального района Республики Мордовия**



5. Приложение 15 изложить в следующей редакции:

«Приложение 15
к Закону Республики Мордовия «Об
установлении границ муниципальных
образований Ковылкинского
муниципального района Республики
Мордовия, Ковылкинского
муниципального района Республики
Мордовия и наделении их статусом
сельского поселения, городского
поселения и муниципального района»

**Картографическое описание
границы Мордовско-Вечкенинского сельского поселения
Ковылкинского муниципального района Республики Мордовия
и схематическая карта**

Картографическое описание границы Мордовско-Вечкенинского сельского поселения Ковылкинского муниципального района Республики Мордовия осуществлено от левого верхнего угла схематической карты и проходит по часовой стрелке с учетом прилегающих территорий муниципальных образований Русско-Лашминского, Парапинского, Кочелаевского, Казенно-Майданского, Клиновского сельских поселений Ковылкинского муниципального района Республики Мордовия (далее соответственно – Русско-Лашминское сельское поселение, Парапинское сельское поселение, Кочелаевское сельское поселение, Казенно-Майданское сельское поселение, Клиновское сельское поселение), а также территории Пензенской области.

От т. А до т. Б граница проходит по смежеству с Русско-Лашминским сельским поселением.

Граница берёт начало в восточном направлении и следует вдоль полосы отвода железной дороги на перегоне Лашма – Запишиково с её южной стороны с изгибами (4,003 км); далее примыкает к железнодорожному полотну, разворачивается на юго-восток вдоль высоковольтной линии электропередачи, потом на юго-запад, на юго-восток,

пересекая высоковольтную линию электропередачи, и снова на юго-запад, пересекая парную высоковольтную линию электропередачи (1,867 км); затем берёт направление на юго-восток вдоль пахотного поля и вдоль садового товарищества, поворачивает на северо-восток вдоль садового товарищества до т. Б (1,178 км).

От т. Б до т. В граница проходит по смежеству с Парапинским сельским поселением.

Граница начинается в юго-восточном направлении, пересекает автодорогу, ведущую в населенный пункт Русская Лапша, и следует вдоль пахотного поля (0,965 км); дальше поворачивает в северо-восточном направлении, затем юго-восточном направлении, следуя по границам пахотных полей и лесополос, делает изгиб сначала на северо-восток, потом на юго-восток, пересекает автодорогу Мордовско-Вечкенино – Парапино, идет по грунтовой дороге, пересекает другую грунтовую дорогу, пересекает небольшой лесной массив, берёт восточнее и проходит с севера Парапинского карьера (4,779 км); затем следует в северо-восточном, восточном, южном направлениях по кустарниковой и луговой растительности, южнее села Парапино, восточнее озера Кузнецово, затем в южном направлении по контуру искусственного земляного рва и пересекает полевою дорогу (2,630 км); далее пролегает по древесно-кустарниковой растительности в юго-западном, юго-восточном направлениях, поворачивает на северо-восток вдоль левого берега реки Мокша и следует до т. В (1,710 км).

От т. В до т. Г граница проходит по смежеству с Кочелаевским сельским поселением.

Граница берёт начало в юго-восточном направлении, пересекает реку Мокша и следует извилистой линией по ручью, затем по луговой растительности, пересекает полевою дорогу, следует по границе лесной поросли, берет южнее через суходол, пересекает овраг с ручьем и отклоняется на восток, следуя вдоль лесополосы до т. Г (4,800 км).

От т. Г до т. Д граница проходит по смежеству с Казенно-Майданским сельским поселением.

Граница начинается в южном направлении вдоль лесополосы, меняет направление на юго-западное и проходит вдоль лесополосы и грунтовой автодороги (3,189 км); далее пролегает в юго-западном направлении по северной границе кварталов 78, 77, огибает с севера квартал 73 и пересекает квартал 73 Ковылкинского участкового лесничества Ковылкинского территориального лесничества, огибает с востока и севера квартал 74 Ковылкинского участкового лесничества Ковылкинского территориального лесничества (6,083 км); затем следует в юго-восточном направлении до северной границы лесного квартала 25 Барабановского-Наровчатского участкового лесничества Ломовского лесничества и соответственно до т. Д (0,232 км).

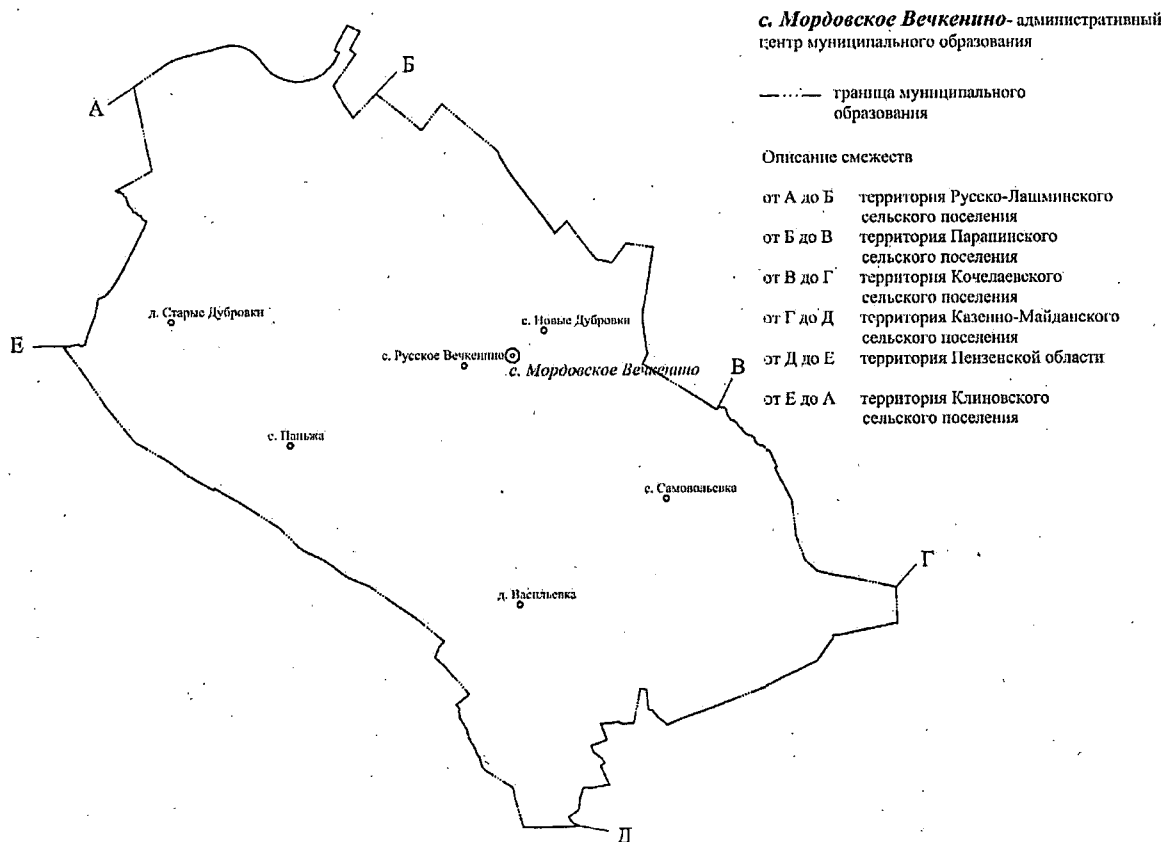
От т. Д до т. Е граница проходит по смежеству с Пензенской областью.

Граница проходит в западном направлении по северной границе квартала 25 Барабановского-Наровчатского участкового лесничества Ломовского лесничества, затем в северо-западном направлении по просеке, пересекает поле с кустарниковой растительностью и следует по ручью в овраге Труслий (3,392 км); далее берет направление на северо-восток, затем на северо-запад, огибая пахотное поле, пересекает грунтовую автодорогу, пересекает поле с кустарниковой растительностью, выходит на русло реки Мокша и пролегает по руслу в северо-восточном направлении (по течению реки) (1,446 км); берет направление на северо-запад в квартале 72, по южной части квартала 144 Ковылкинского участкового лесничества Ковылкинского территориального лесничества, дважды пересекает реку Паньжа, далее проходит по полевой дороге, пересекает автодорогу Паньжа – Азарапино и следует по краю пахотного поля до т. Е (8,173 км).

От т. Е до т. А граница проходит по смежеству с Клиновским сельским поселением.

Граница начинается в направлении на восток по руслу реки Паньжа, меняет направление на северное по суходолу, пересекает автодорогу Рузаевка – Инсар – Ковылкино – Торбеево и пролегает по меже между пахотных полей (1,185 км); далее берет юго-восточное направление, пересекает пахотное поле, межу и пролегает между пахотных полей и лесополос (1,550 км); меняет направление на северо-западное и следует по руслу ручья в овраге Стародубровский, поворачивает на северо-восток и проходит по лугу и краю пахотного поля, уходит на север вдоль пахотного поля и лесополосы до полосы отвода железной дороги на перегоне Лашма – Запициково с её южной стороны и соответственно до т. А (2,890 км).

**Схематическая карта
Мордовско-Вечкенинского сельского поселения
Ковылкинского муниципального района Республики Мордовия**



6. Приложение 25 изложить в следующей редакции:

«Приложение 25
к Закону Республики Мордовия «Об
установлении границ муниципальных
образований Ковылкинского
муниципального района Республики
Мордовия, Ковылкинского
муниципального района Республики
Мордовия и наделении их статусом
сельского поселения, городского
поселения и муниципального района»

**Картографическое описание
границы Рыбкинского сельского поселения
Ковылкинского муниципального района Республики Мордовия
и схематическая карта**

Картографическое описание границы Рыбкинского сельского поселения Ковылкинского муниципального района Республики Мордовия осуществлено от левого верхнего угла схематической карты и проходит по часовой стрелке с учетом прилегающих территорий муниципального образования Краснослободского муниципального района Республики Мордовия, Мамолаевского, Новомамангинского, Изосимовского, Большеазяньского сельских поселений Ковылкинского муниципального района Республики Мордовия (далее соответственно – Краснослободский муниципальный район, Мамолаевское сельское поселение, Новомамангинское сельское поселение, Изосимовское сельское поселение, Большеазяньское сельское поселение).

От т. А до т. Б граница проходит по смежеству с Краснослободским муниципальным районом.

Граница начинает следование в восточном направлении по границе пахотного поля, поворачивает на север, затем на северо-восток и проходит по полевой дороге, пересекает лесополосу, далее выходит на балку реки Леплейка (1,431 км); далее проходит по руслу реки Леплейка против течения, извиваясь в восточном направлении (3,556 км); затем следует в восточном

направлении вдоль пахотного поля и лесной поросли, выходит на русло реки Кранжей и пролегает по нему в северо-восточном направлении (2,510 км); поворачивает на юго-восток, следует по оврагу, потом вдоль пахотного поля, пересекает балку и по суходолу доходит до пахотного поля (1,734 км); далее в северном направлении пролегает вдоль пахотного поля по лесополосе и по суходолу (2,673 км); затем следует по руслу реки Кранжей (по течению) в северо-восточном направлении, пересекает Зайцевский пруд, дамбу, далее по руслу реки Кранжей, переходит на русло ручья Лепьевский, пересекает автодорогу Троицк – Гумны и движется по руслу ручья Лепьевский (5,750 км); далее в юго-восточном направлении проходит по полю луговой растительности, меняет направление на восточное и следует вдоль искусственного рва, делает зигзаг и по суходолу доходит до русла реки Мокша (4,970 м); затем делает петлю по руслу реки Мокша, сначала в южном, потом в северном направлении, берёт северо-восточное направление, следует по суходолу, пересекая балки, затем следует по границе пахотного поля с изгибом на северо-запад (4,790 км); далее проходит вдоль орошаемых полей в северном и северо-восточном направлениях до т. Б (1,682 км).

От т. Б до т. В граница проходит по смежеству с Мамолаевским сельским поселением.

Граница начинается направлением на юг и следует вдоль оросительного канала с его восточной стороны (2,530 км); затем поворачивает на восток, делает петлю, огибая лесной массив, движется на юго-восток, обходя с севера производственную базу и следуя по полевой дороге проходит по северной границе квартала 50 Краснослободского участкового лесничества Краснослободского территориального лесничества (3,860 км); далее пересекает лесную дорогу, следуя в юго-восточном направлении, входит в лесной квартал 52 Краснослободского участкового лесничества Краснослободского территориального лесничества, совершает S-образный изгиб и следует по западной, южной, восточной границам квартала 52, северной границе квартала 173 Краснослободского участкового

лесничества Краснослободского территориального лесничества, северной границе квартала 99 Ковылкинского участкового лесничества Ковылкинского территориального лесничества, восточной границе квартала 173 Краснослободского участкового лесничества Краснослободского территориального лесничества (7,836 км).

От т. В до т. Г граница проходит по смежеству с Новомамангинским сельским поселением.

Граница берёт начало в юго-западном направлении по восточной и южной границам квартала 99, южной и восточной границам квартала 4, в просеке квартала 4, в просеке квартала 7, по западной границе квартала 7, по западной границе квартала 9, по южной и западной границам квартала 8, южной границе квартала 6, по южной границе квартала 5 Ковылкинского участкового лесничества Ковылкинского территориального лесничества (12,558 км); далее граница идет в юго-западном направлении по лесной поляне, потом на запад, пересекая старицу реки Мокша, поворачивает на юго-запад к реке Мокша (1,970 км); затем следует по правому берегу реки Мокша (против течения) в юго-восточном направлении, изгибаясь переходит на южное и юго-западное направления (4,560 км); далее берет направление на восток по южной и восточной границам квартала 103 Ковылкинского участкового лесничества Ковылкинского территориального лесничества (0,591 км); затем в восточном направлении проходит по прогалинам севернее квартала 105 Ковылкинского участкового лесничества Ковылкинского территориального лесничества, уходит на юг, огибает пруд, берёт направление на восток и по руслу старицы реки Мокша уходит на север, а затем изгибаясь на восток и юго-восток (2,774 км); далее в северо-восточном направлении заходит в лесной массив, поворачивает на юго-восток и пролегает по восточной границе квартала 106 Ковылкинского участкового лесничества Ковылкинского территориального лесничества до т. Г (1,934 км).

От т. Г до т. Д граница проходит по смежеству с Новомамангинским сельским поселением.

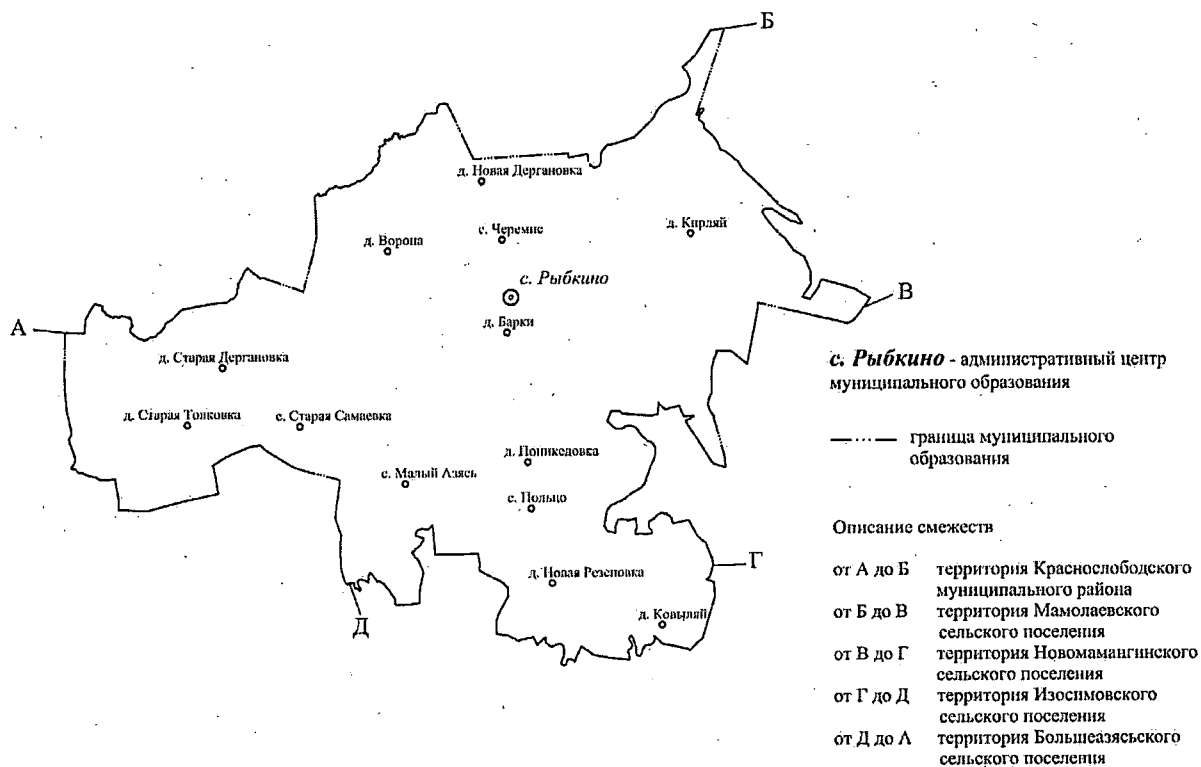
Граница начинает следование в южном направлении по восточной границе квартала 106 Ковылкинского участкового лесничества Ковылкинского территориального лесничества, поворачивает на юго-восток, пересекает автодорогу Новое Мамангино – Кичатово, берет южнее вдоль восточной границы квартала 106 и поворачивает на запад севернее квартала 108 Ковылкинского участкового лесничества Ковылкинского территориального лесничества, пересекает автодорогу Новое Мамангино – Кичатово и следует до старицы реки Мокша (3,865); начиная с южного направления, следует по руслу старицы реки Мокша, извиваясь в юго-западном, западном, северо-западном, южном направлениях (2,204 км); далее в западном и юго-западном направлениях проходит по редколесью, затем по руслу реки Мокша в западном направлении змейкой (по течению реки) (3,600 км); затем поворачивает на юго-запад севернее населенного пункта Волгапино, на северо-запад, на юго-запад по луговой растительности, потом следует на север по границе редколесья, поворачивает на северо-запад по суходолу и огибает с востока и севера населённый пункт Керетино, следует далее в восточном направлении вдоль автодороги, идущей в населённый пункт Польцо, пересекая при этом дважды высоковольтную линию электропередачи (5,622 км); направляется на север, справа вдоль автодороги Изосимовка – Малый Азясь (0,823 км); далее пересекает автодорогу Изосимовка – Малый Азясь и пролегает по руслу реки Большая Азясь, извиваясь в юго-западном и южном направлениях против течения, при этом пересекает автодорогу, ведущую в населённый пункт Большой Азясь (3,029 км); затем в западном, а следом в северном направлениях проходит по границам пахотных полей, при этом неоднократно пересекает высоковольтные линии электропередачи (1,522 км); поворачивает на юго-запад и начинает следование вдоль полосы автодороги, ведущей в населённый пункт Большой Азясь, меняет направление на северо-западное и пересекает автодорогу, ведущую в населённый пункт Большой Азясь, следует по полю с кустарниковой растительностью (0,378 км); далее

проходит по руслу реки Большая Азясь (против течения), изгибаясь в юго-западном направлении (1,396 км).

От т. Д до т. А граница проходит по смежеству с Большеазяьским сельским поселением.

Граница начинает прохождение в северо-западном направлении по руслу реки Большая Азясь (против течения), поворачивает на север и следует между пахотных полей, потом вдоль балки, по границе пахотного поля и лесополосы (3,106 км); далее следует в юго-западном направлении вдоль пахотных полей, пересекая две балки, поворачивает в юго-западном направлении (3,929 км); затем огибает пахотное поле в южном, западном и северном направлениях, следует в западном направлении по руслу ручья без названия, потом поворачивает на север по руслу реки Шуструй, далее по суходолу, пересекает автодорогу Старое Аллагурово – Старая Самаевка и следует на север по границе пахотных полей и лесополос до т. А (9,758 км).

**Схематическая карта
Рыбкинского сельского поселения
Ковылкинского муниципального района Республики Мордовия**



7. Приложение 30 изложить в следующей редакции:

«Приложение 30
к Закону Республики Мордовия «Об
установлении границ муниципальных
образований Ковылкинского
муниципального района Республики
Мордовия, Ковылкинского
муниципального района Республики
Мордовия и наделении их статусом
сельского поселения, городского
поселения и муниципального района»

**Картографическое описание
границы Токмовского сельского поселения
Ковылкинского муниципального района Республики Мордовия
и схематическая карта**

Картографическое описание границы Токмовского сельского поселения Ковылкинского муниципального района Республики Мордовия осуществлено от левого верхнего угла схематической карты и проходит по часовой стрелке с учетом прилегающих территорий муниципальных образований Краснопресненского, Мордовско-Коломасовского, Кочелаевского, Примокшанского сельских поселений и Ковылкинского городского поселения Ковылкинского муниципального района Республики Мордовия, а также территории Кадошкинского муниципального района Республики Мордовия (далее соответственно – Краснопресненское сельское поселение, Мордовско-Коломасовское сельское поселение, Кочелаевское сельское поселение, Примокшанское сельское поселение, Ковылкинское городское поселение, Кадошкинский муниципальный район).

От т. А до т. Б граница проходит по смежеству с Краснопресненским сельским поселением.

Граница начинает следование в районе остановочной платформы 539 км в северо-восточном направлении, пересекая реку Мокша, проходит по полю с луговой растительностью, меняет направление на восточное и южное, затем направляется вдоль полосы отвода железной дороги на перегоне

Примокшанский – Чекашевы Поляны в северо-восточном направлении (5,425 км); поворачивает на юго-восток, пересекает железную дорогу на перегоне Примокшанский – Чекашевы Поляны, следует по границе пахотного поля, берёт направление на юго-запад и пересекает автодорогу, ведущую в населенный пункт Чекашевы Поляны, и пролегает по границе пахотного поля (2,514 км); далее в северо-восточном направлении идет вдоль реки Исса по правому берегу (против течения), меняя направление на южное, до т. Б (2,042 км).

От т. Б до т. В граница проходит по смежеству с Кадошкинским муниципальным районом.

Граница начинает прохождение в южном направлении, изгибаясь змейкой следует по правому берегу реки Исса (против течения) (2,838 км); далее поворачивает на восток и проходит по полю с луговой растительностью, затем поворачивает на юго-восток, пересекает высоковольтную ЛЭП, берёт южнее и пересекает старую железную дорогу, далее проходит по полю, пересекает балку (5,750 км); следует по руслу реки Исса изгибами в южном направлении по направлению течения, поворачивает на запад по реке, затем по старице отклоняется на юг и делает извилину на запад (3,872 км); далее следует в южном направлении вдоль пахотного поля и лесополосы до т. В (2,360 км).

От т. В до т. Г граница проходит по смежеству с Мордовско-Коломасовским сельским поселением.

Граница начинает следовать в юго-западном направлении вдоль пахотных полей и лесополос, пересекает автодорогу Рузаевка – Инсар – Ковылкино – Торбеево и идет с южной стороны от дороги в западном направлении до т. Г (3,622 м).

От т. Г до т. Д граница проходит по смежеству с Кочелаевским сельским поселением.

Граница начинает прохождение в западном направлении и следует с южной стороны автодороги Рузаевка – Инсар – Ковылкино – Торбеево (3,016

км); поворачивает на север, пересекает автодорогу Рузаевка – Инсар – Ковылкино – Торбеево, проходя сначала по границе пахотного поля, а затем по руслу ручья, пересекает высоковольтную линию электропередачи, извиваясь следует дальше на север по тальвегу балки Черторовня, пересекая высоковольтную линию электропередачи, поворачивает на северо-запад, пересекая пахотное поле, затем пересекает автодорогу Кочелаево – Токмово (4,934 км); затем следует в юго-западном направлении вдоль автодороги, с правой стороны по направлению на Кочелаево, уходит на северо-запад, огибая с юга производственную базу, далее меняет направление на юго-западное, затем извиваясь берёт западное направление, обходя с севера населённый пункт Кочелаево, проходит севернее озера Ближнее Ямище, поворачивает на север, затем на запад, обходит с юга озеро Дальнее Ямище (3,081 км); далее поворачивает на юго-запад, затем на северо-запад и на север, следует по границе пахотного поля, с изгибом по старице реки Мокша, пересекает реку Мокша до т. Д (2,487 км).

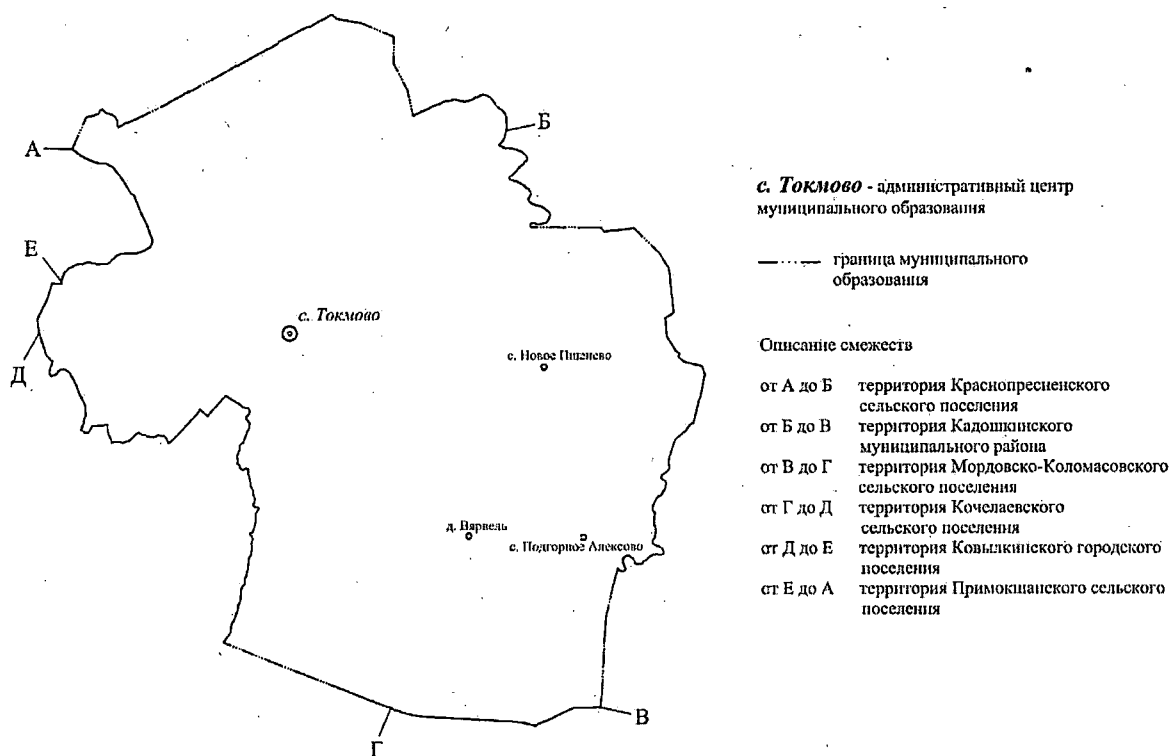
От т. Д до т. Е граница проходит по смежеству с Ковылкинским городским поселением.

Граница начинает прохождение в северном направлении по восточной границе квартала 57 Ковылкинского участкового лесничества Ковылкинского территориального лесничества, отклоняется на восток к реке Мокша, а затем на север до т. Е (1,064 км).

От т. Е до т. А граница проходит по смежеству с Примокшанским сельским поселением.

Граница начинает следование в северном направлении по левому берегу реки Мокша по направлению течения, извиваясь следует вдоль реки, огибает с востока квартал 53 Ковылкинского участкового лесничества Ковылкинского территориального лесничества, пересекает железную дорогу на перегоне Примокшанский – Чекашевы Поляны, огибает с востока квартал 52 Ковылкинского участкового лесничества Ковылкинского территориального лесничества до т. А (4,060 км).

**Схематическая карта
Токмовского сельского поселения
Ковылкинского муниципального района Республики Мордовия**



».

8. Приложение 38 изложить в следующей редакции:

«Приложение 38
к Закону Республики Мордовия «Об
установлении границ муниципальных
образований Ковылкинского
муниципального района Республики
Мордовия, Ковылкинского
муниципального района Республики
Мордовия и наделении их статусом
сельского поселения, городского
поселения и муниципального района»

**Картографическое описание
границы Ковылкинского муниципального района
Республики Мордовия и схематическая карта**

Картографическое описание границы Ковылкинского муниципального района Республики Мордовия осуществлено от левого верхнего угла схематической карты и проходит по часовой стрелке с учетом прилегающих территорий муниципальных образований Атюрьевского, Краснослободского,

Кадошкинского, Инсарского, Торбеевского муниципальных районов Республики Мордовия (далее соответственно – Атюрьевский муниципальный район, Краснослободский муниципальный район, Кадошкинский муниципальный район, Инсарский муниципальный район, Торбеевский муниципальный район), а также территории Пензенской области.

От т. А до т. Б граница проходит по смежеству с Атюрьевским муниципальным районом.

От т. А граница начинается в направлении на северо-восток по суходолу, пересекает реку Рахман-Сазе и следует по границам пахотных полей (4,434 км); далее проходит по тальвегу балки Актайчоле в северо-восточном направлении, обходит с запада населённый пункт Старое Аллагулово, пересекая при этом реку Шуструй (2,182 км); затем поворачивает на север по границам пахотных полей, делает изгиб на северо-восток и по балке направляется на север (2,137 км); далее берёт направление на восток, извиваясь по границе водоёма балки Большой Колодезь, потом по ручью поворачивает на юго-восток, извиваясь, дважды пересекает высоковольтную линию электропередачи (3,271 км); поворачивает на восток по суходолу, выходит на ручей и идёт по ручью в северо-восточном направлении при этом пересекает высоковольтную линию электропередачи, доходит до т. Б (3,149 км).

От т. Б до т. В граница проходит по смежеству с Краснослободским муниципальным районом.

От т. Б граница берёт направление на юго-запад, пересекая высоковольтную линию электропередачи, а затем на юг, извиваясь по тальвегу балки (1,519 км); затем в восточном направлении по границе пахотного поля, поворачивает на север, затем на северо-восток и проходит по полевой дороге, пересекает лесополосу, далее выходит на балку реки Леплейка (1,775 км); далее проходит по руслу реки Леплейка (против течения), извиваясь в восточном направлении (3,555 км); затем следует в восточном направлении вдоль пахотного поля и лесной поросли, выходит на

русло реки Кранжей и идёт по нему в северо-восточном направлении (2,510 км); поворачивает на юго-восток, следует по оврагу, потом вдоль пахотного поля, пересекает балку и по суходолу доходит до пахотного поля (1,734 км); далее в северном направлении пролегает вдоль пахотного поля по лесополосе и по суходолу (2,673 км); затем следует по руслу реки Кранжей по течению в северо-восточном направлении, пересекает Зайцевский пруд, дамбу, далее по руслу реки Кранжей, переходит на русло ручья Лепьевский, пересекает автодорогу Троицк – Гумны и движется по руслу ручья Лепьевский (5,750 км); далее в юго-восточном направлении проходит по полю луговой растительности, меняет направление на восточное и следует вдоль искусственного рва, делает зигзаг и по суходолу доходит до русла реки Мокша (4,970 км); затем делает петлю по руслу реки Мокша, сначала в южном, потом в северном направлении, берёт северо-восточное направление, следует по суходолу, пересекая балки, затем следует по границе пахотного поля с изгибом на северо-запад (4,790 км); далее проходит вдоль орошаемых полей в северном и северо-восточном направлениях, пересекает северную часть лесного квартала № 36 Краснослободского участкового лесничества Краснослободского территориального лесничества (2,497 км); берёт южное направление, проходит по руслу ручья без названия, меняет направление на северо-восточное, следуя по лесной поросли, пересекает грунтовую дорогу Самозлейка – Нагорное Шенино, высоковольтную линию электропередачи (2,530 км); далее следует на восток, огибая кромку лесной растительности, на юго-восток и пересекает автодорогу Самозлейка – Старая Рябка, проходит между пахотными полями и массивом лесной растительности, пересекает полевою дорогу, ведущую на Мамолаево (4,721 км); затем разворачивается в восточном направлении, следует вдоль грунтовой автодороги, огибает с севера населённый пункт Мамолаево, пересекает грунтовую автодорогу, ведущую в населённый пункт Мамолаево, проходит вдоль пахотного поля, затем по луговой растительности, проходит вдоль реки Рябка, пересекает её, берёт направление на северо-восток по лесополосе, пересекает автодорогу

Мамолаево – Шапкино и следует между лесополосой и пахотным полем (6,401 км); далее следует в восточном, а потом в юго-восточном направлениях по полевой дороге, по кромке лесных насаждений, а затем по северной границе кварталов 174 и 39 Краснослободского участкового лесничества Краснослободского территориального лесничества (7,671 км); затем в юго-западном направлении, между кварталами 36 и 234 Краснослободского участкового лесничества Краснослободского территориального лесничества, в юго-восточном направлении по северной и восточной границам контура 2 квартала 174 Краснослободского участкового лесничества Краснослободского территориального лесничества, по северной границе квартала 181 Краснослободского участкового лесничества Краснослободского территориального лесничества, по северной и восточной границам квартала 57, по восточной границе кварталов 60, 62, по восточной и южной границам квартала 65, восточной границе квартала 66, западной, южной и восточной границам квартала 18, западной границе квартала 19 Краснослободского участкового лесничества Краснослободского территориального лесничества (16,423 км); далее в северном и северо-восточном направлениях обходит с востока населённый пункт Русская Лашма, пересекая грунтовую автодорогу и высоковольтную линию электропередачи, огибает границу квартала 174 Краснослободского участкового лесничества Краснослободского территориального лесничества, поворачивает на юго-восток и пересекает высоковольтную линию электропередачи (3,146 км); проходит в северо-восточном направлении, следует по восточной и северной границам квартала 213 Краснослободского участкового лесничества Краснослободского территориального лесничества, поворачивает на север, пересекает при этом высоковольтную линию электропередачи (4,322 км); далее направляется в северо-восточном направлении по северной границе квартала 58, затем по восточной границе квартала 58, северной границе квартала 184 (4,071 км); следует в южном

направлении по руслу реки Авгура (против течения), пересекая высоковольтную линию электропередачи до т. В (0,888 км).

От т. В до т. Г граница проходит по смежеству с Кадошкинским муниципальным районом.

От т. В граница начинает следование в южном направлении, при этом изгибаясь змейкой и огибая с востока населенный пункт Лесная Сазоновка, проходя по восточной границе кварталов 1, 4, 10, 29, 45, 65 Первомайского участкового лесничества Ковылкинского территориального лесничества (10,160 км); далее в юго-восточном направлении проходит по северной границе кварталов 76, 77, 90, в южном и юго-западном направлениях – по западной границе кварталов 95, 97 Первомайского участкового лесничества Ковылкинского территориального лесничества (4,745 км); затем в юго-восточном направлении идёт по южной границе кварталов 97, 98, в северо-восточном направлении по восточной границе квартала 98 Первомайского участкового лесничества Ковылкинского территориального лесничества (4,391 км); далее – в северном, юго-восточном, юго-западном, юго-восточном направлениях огибают южную границу квартала 65 Пушкинского участкового лесничества Ковылкинского территориального лесничества, проходит по восточной границе населенного пункта Мордовская Авгура ломаной линией в юго-восточном направлении и соответственно по южной части квартала 70, пересекая мост и водоём, кварталов 71, 75, 76, восточной границе кварталов 82, 83, южной границе кварталов 83, 84, восточной границе кварталов 91, 94, 96, 98, 99, северной и западной границам квартала 103, северной границе кварталов 105, 104 Первомайского участкового лесничества Ковылкинского территориального лесничества (20,778 км); затем поворачивает в северо-западном направлении, обходит с севера населенный пункт Инсар, трижды пересекает высоковольтные линии электропередачи, следует по полю с порослью, берёт севернее, пересекает высоковольтную линию электропередачи, затем поворачивает западней и пересекает железную дорогу на перегоне Инсар – Чекашевы Поляны и следует вдоль пахотного

поля и лесополос в северо-западном направлении (4,770 км); продолжает прохождение вдоль пахотных полей и лесополос в северо-западном, юго-западном, северо-западном направлениях, обходит с севера населенный пункт Сиалеевский Майдан, при этом пересекает реку Лосев, делает изгиб на юг, при этом пересекает недействующую железную дорогу, поворачивает на юго-запад, следует вдоль пахотного поля, а затем вдоль урочища Самоклейка (6,744 км); далее – в южном направлении, изгибаясь змейкой следует по правому берегу реки Исса (против течения) (2,838 км); затем поворачивает на восток и проходит по полю с луговой растительностью, поворачивает на юго-восток, пересекает высоковольтную ЛЭП, берёт южнее и пересекает старую железную дорогу, далее проходит по полю и пересекает балку (5,750 км); следует по руслу реки Исса изгибами в южном направлении по направлению течения, поворачивает на запад по реке, затем по старице отклоняется на юг и делает извилину на запад (3,872 км); далее следует в южном направлении вдоль пахотного поля и лесополосы, поворачивает на восток, идёт вдоль пахотного поля, пересекает балку Овродней, затем опять вдоль пахотного поля, пересекает балку Ещинелей, проходит вдоль лесополосы, пересекает автодорогу, ведущую в населённый пункт Паево, снова следует вдоль лесополосы и доходит до т. Г (6,075 км).

От т. Г до т. Д граница проходит по смежеству с Инсарским муниципальным районом.

От т. Г граница идёт в юго-западном направлении, пересекает автодорогу Рузаевка – Ковылкино – Торбеево, следует вдоль пахотных полей и лесополос, поворачивает на северо-запад и проходит по границе пахотного поля (4,937 км); затем поворачивает на юг по руслу ручья в овраге Штапной (1,642 км); следуя в юго-западном направлении сгибает с севера квартал 170, с востока и юга квартал 56 Инсарского участкового лесничества Ковылкинского территориального лесничества, пересекает высоковольтную линию электропередачи и поворачивает на северо-запад по луговой растительности (2,964 км); затем идёт в юго-западном и юго-восточном

направлениях, огибая с юга квартал 170 Инсарского участкового лесничества Ковылкинского территориального лесничества, в юго-западном направлении пересекает урочище Берёзовая Гора, в юго-восточном направлении следует по руслу ручья, пересекая высоковольтную линию электропередачи (2,620 км); поворачивает на юго-запад и идёт по границе квартала 58 Инсарского участкового лесничества Ковылкинского территориального лесничества, огибает его с юга, проходит по восточной границе квартала 173 и по балке уходит на юго-запад (6,492 км); далее проходит по руслу ручья изгибами в юго-восточном и южном направлениях и делает небольшой изгиб на запад (1,291 км); затем огибает с севера квартал 60, с севера и запада квартал 59 Инсарского участкового лесничества Ковылкинского территориального лесничества, уходит по лесополосе в направлении на юго-запад, далее поворачивает на юго-восток и идёт сначала по кустарнику, пересекает лесную дорогу, а затем по границе лесной растительности (6,210 км); начиная с юго-восточного направления проходит по восточной границе кварталов 206, 64 Инсарского участкового лесничества Ковылкинского территориального лесничества, в восточном направлении идёт вдоль пахотного поля, затем по северной границе кварталов 66, 67, по восточной границе кварталов 67, 70 Инсарского участкового лесничества Ковылкинского территориального лесничества (6,079 км); следуя в юго-западном направлении идёт по полевой дороге восточнее квартала 207, по западной границе кварталов 86, 88, 91, 180, по южной границе кварталов 96, 97 Инсарского участкового лесничества Ковылкинского территориального лесничества (7,187 км); далее следует в юго-западном направлении по полевой дороге, меняет направление на южное, проходя по границе лесного массива, пересекает лесную дорогу, урочище Заткины Кусты, пересекает балку и реку Кириклейка, отклоняется на юго-запад, проходит по границе лесного массива, пересекает лесную дорогу и с востока обходит квартал 159 Ковылкинского участкового лесничества Ковылкинского территориального лесничества, затем по северной границе квартала 21 Голицынского-

Долгоруковского участкового лесничества Голицынского-Долгоруковского лесничества следует до т. Д (10,029 км).

От т. Д до т. Е граница проходит по смежеству с Пензенской областью.

От т. Д граница следует в западном, северном, северо-западном, юго-западном направлениях, по северной границе кварталов 20, 3, 2, северной и западной границам квартала 1 Голицынского-Долгоруковского участкового лесничества Голицынского-Долгоруковского лесничества (6,027 км); затем идёт в северо-западном направлении по лесистой местности, делает изгиб на запад вдоль балки, снова поворачивает на северо-запад, вслед за лесной дорогой делает изгиб с юго-запада на северо-запад, проходит между кварталом 157 Ковылкинского участкового лесничества Ковылкинского территориального лесничества и кварталом 120 Барабановского-Наровчатского участкового лесничества Ломовского лесничества, далее проходит по южной границе квартала 157 Ковылкинского участкового лесничества Ковылкинского территориального лесничества (5,669 км); далее начиная с северо-западного направления проходит по восточной и северной границам квартала 13, северной границе квартала 64, восточной границе квартала 63, восточной и северной границам квартала 60, восточной и северной границам квартала 59, северной границе квартала 58, частично по северной границе квартала 57, восточной границе квартала 56 Барабановского-Наровчатского участкового лесничества Ломовского лесничества (11,601 км); затем следует на северо-восток вдоль лесных насаждений, далее по южной границе кварталов 33, 34, южной, восточной и частично северной границам квартала 35 Барабановского-Наровчатского участкового лесничества Ломовского лесничества, делает изгиб на север, а затем на северо-восток, обходя с севера квартал 152 Ковылкинского участкового лесничества Ковылкинского территориального лесничества (6,980 км); далее по руслу реки Шуварлей в юго-западном направлении, меняет направление на северо-западное, потом на северо-восточное и юго-восточное, опять на северо-восточное, следуя по полю с кустарниковой

растительностью, поворачивает на северо-восток, делает изгиб на юго-восток и выходит на русло реки Шуварлей (3,517 км); проходит в северо-восточном направлении, извиваясь по руслу реки Шуварлей, затем в северном направлении, извиваясь по руслу реки Сеитьма (по её течению) (2,523 км); затем отклоняется на северо-запад и идёт вдоль пахотного поля (2,923 км); далее проходит по восточной и северной границам квартала 25 Барабановского-Наровчатского участкового лесничества Ломовского лесничества, затем в северо-западном направлении по просеке, пересекает поле с кустарниковой растительностью и следует по ручью в овраге Труслий (4,928 км); затем берет направление на северо-восток, затем на северо-запад, огибая пахотное поле, пересекает грунтовую автодорогу, пересекает поле с кустарниковой растительностью, выходит на русло реки Мокша и пролегает по руслу в северо-восточном направлении (по течению реки) (1,446 км); берет направление на северо-запад в квартале 72, по южной части квартала 144 Ковылкинского участкового лесничества Ковылкинского территориального лесничества, дважды пересекает реку Паньжа, далее проходит по полевой дороге, пересекает автодорогу Паньжа – Азарапино и следует по краю пахотного поля (8,173 км); далее следует в западном, а потом в южном направлениях по руслу реки Паньжа (против её течения), уходит на юг по суходолу и пересекает полевую дорогу (1,314 км); следует в юго-западном направлении вдоль пахотного поля, пересекает суходол, перелесок, поворачивает на север и следует вдоль пахотного поля (1,955 км); затем идет в юго-западном направлении по руслу реки Паньжа (против течения) (2,370 км); далее следует севернее искусственного оросительного водоёма по суходолу в северо-западном и западном направлениях (2,050 км); поворачивает на север, затем на запад, дважды пересекает реку Паньжа, проходит в 800 м севернее населённого пункта Кадыковка (4,574 км); затем следует по руслу реки Попов в северном, а затем в северо-западном и западном направлениях (4,563 км); поворачивает в северо-западном направлении, следует вдоль пахотных полей, пересекает овраг Долгий,

перелесок, пересекает ручей без названия, пересекает реку Тячки, проходит севернее перелеска до т. Е (4,799 км).

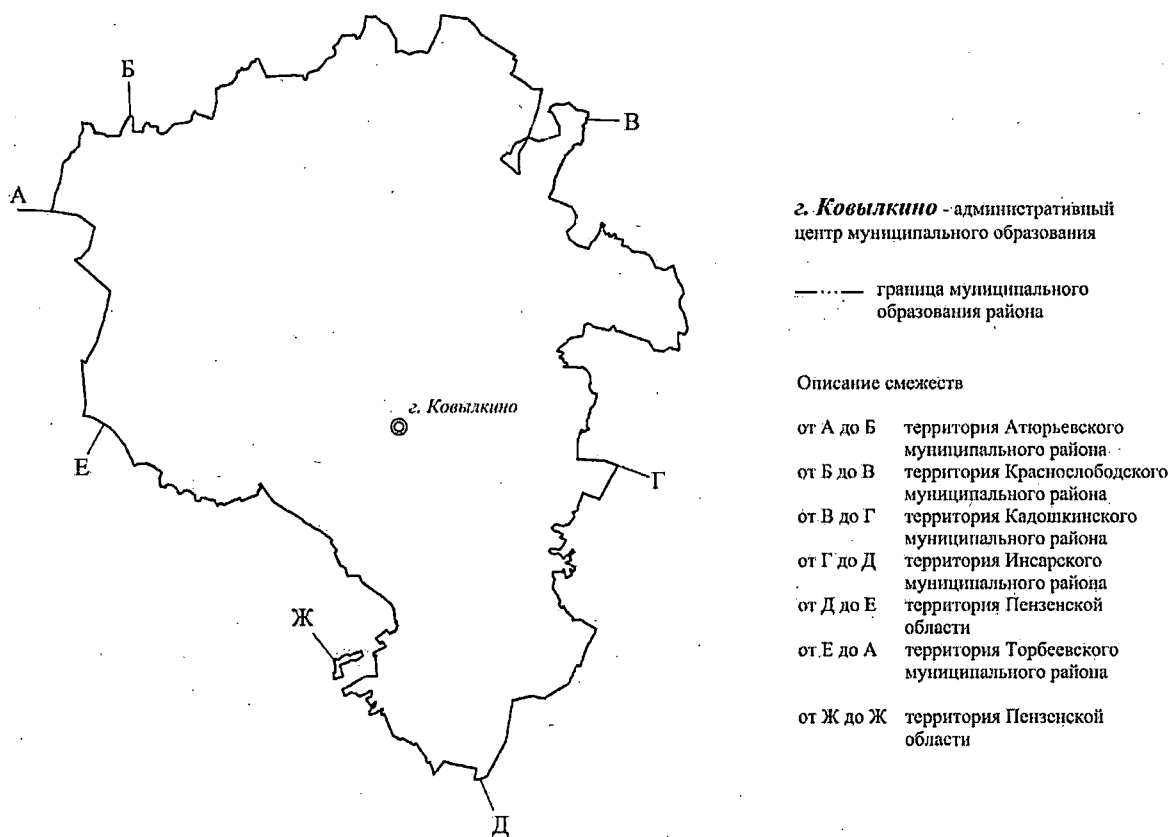
От т. Е до т. А граница проходит по смежеству с Торбеевским муниципальным районом.

От т. Е граница начинает следование в северо-западном направлении вдоль лесополосы и пахотных полей, разворачивается на север, пересекает овраг Казачий, овраг Палатный, автодорогу Рузаевка – Ковылкино – Торбеево, далее – в северном направлении, пересекает высоковольтную линию электропередачи, проходит между пахотными полями и луговой порослью до полосы отвода железной дороги перегона Самаевка – Красноармейский (6,553 км); далее следует в юго-восточном направлении вдоль полосы отвода железной дороги перегона Самаевка – Красноармейский, пересекает железную дорогу и идёт в северном направлении, пересекает овраг Покровский и в том же направлении проходит по границам пахотных полей (7,076 км); в северо-западном направлении проходит вдоль пахотных полей (4,095 км); далее берёт северо-восточное направление по руслу ручья, пересекает балку и идёт вдоль пахотных полей, меняет направление на западное, пересекает реку Рахман-Сазе и по границам пахотных полей выходит на т. А.

Запредельная территория Ковылкинского муниципального района, находящаяся на территории Пензенской области.

От т. Ж граница проходит по полевой дороге в северо-восточном направлении, меняет направление на юго-восточное, проходит по северной границе квартала 32, по северной и западной границам квартала 31 Барабановского-Наровчатского участкового лесничества Барабановско-Наровчатского лесничества (6,474 км); затем граница поворачивает в юго-западном направлении, затем в северном, восточном, северном, пересекая балку, тем самым включая в границу квартал 155 Ковылкинского участкового лесничества Ковылкинского территориального лесничества, выходит на т. Ж (2,744 км).

Схематическая карта Ковылкинского муниципального района Республики Мордовия



».

Статья 2

Изменить границы административно-территориальных единиц Изосимовского, Клиновского, Красношадымского, Мамолаевского, Мордовско-Вечкенинского, Рыбкинского, Токмовского сельсоветов Ковылкинского района Республики Мордовия, Ковылкинского района Республики Мордовия и установить их по границам соответственно Изосимовского, Клиновского, Красношадымского, Мамолаевского, Мордовско-Вечкенинского, Рыбкинского, Токмовского сельских поселений Ковылкинского муниципального района Республики Мордовия, Ковылкинского муниципального района Республики Мордовия.

Статья 3

Карты (планы) Изосимовского, Клиновского, Красношадымского, Мамолаевского, Мордовско-Вечкенинского, Рыбкинського, Токмовского сельских поселений Ковылкинского муниципального района Республики Мордовия, Ковылкинского муниципального района Республики Мордовия составляются в соответствии с настоящим Законом.

Статья 4

Настоящий Закон вступает в силу по истечении десяти дней после дня его официального опубликования.

Глава
Республики Мордовия

г. Саранск

26 декабря 2025 года

№ 108-З



А. ЗДУНОВ