



**ЗАКОН**  
**РЕСПУБЛИКИ МАРИЙ ЭЛ**

**МАРИЙ ЭЛ РЕСПУБЛИКЫН**  
**ТӨРТЫКШӨ**

**О внесении изменений в отдельные законодательные акты Республики Марий Эл**

Принят Государственным Собранием  
Республики Марий Эл

2 декабря 2025 года

**Статья 1.** Внести в Закон Республики Марий Эл от 18 июня 2004 года № 15-З «О статусе, границах и составе городских округов, муниципальных округов и муниципальных районов в Республике Марий Эл» (Собрание законодательства Республики Марий Эл, 2004, № 7 (часть I), ст. 183, № 8, ст. 236, № 10, ст. 279; 2005, № 1 (часть I), ст. 16, № 8, ст. 329; 2006, № 1 (часть I), ст. 5; 2008, № 9 (часть II), ст. 463; 2009, № 5, ст. 211; портал «Марий Эл официальная» ([portal.mari.ru/pravo](http://portal.mari.ru/pravo)), 30 декабря 2013 г., № 30122013010067; 29 апреля 2014 г., № 28042014010014, 31 октября 2014 г., № 31102014010050; 4 августа 2017 г., № 04082017010036; 24 мая 2022 г., № 24052022010018; ([mari-el.gov.ru/other/pravo](http://mari-el.gov.ru/other/pravo)), 5 марта 2024 г., № 05032024010003, № 05032024010009, 6 ноября 2024 г., № 06112024010052; 28 апреля 2025 г., 25042025010020) следующие изменения:

1. Подпункт 3.3 пункта 1 статьи 3 изложить в следующей редакции:

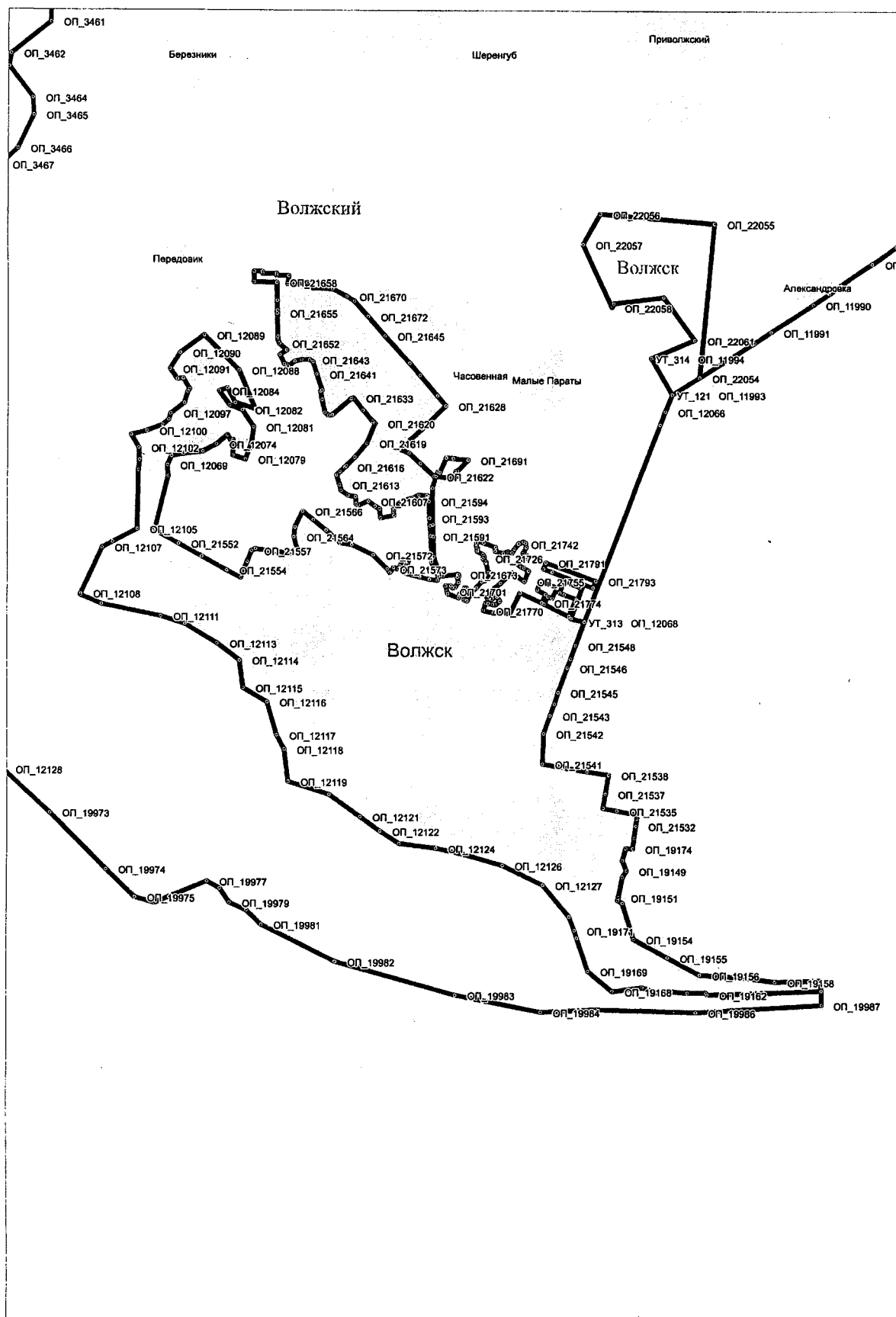
«3.3) в Новоторъяльский муниципальный округ:

пгт Новый Торъял, д. Акилово, д. Бахтино, д. Большая Лумарь, д. Большая Нурма, д. Большая Шимшурга, д. Большое Пызаково, д. Большое Танаково, д. Большой Вильял, д. Бутылченки, д. Бываенки, д. Веденькино, д. Верхнее Махматово, д. Верхний Кожлаял, д. Верхний Кугенер, д. Верхний Обалыш, д. Верхняя Орья, д. Верхняя Чуча, д. Вятчино, д. Демушенки, д. Долбачи, д. Дубовляны, д. Егорята-Мишата, д. Егошино, д. Ексей-Елкино, д. Ексей Мари, д. Елембаево, д. Елшинка, д. Ерофейково, д. Есимбаево, д. Ешимово, д. Захарейково, д. Захарята, д. Зверевцы, д. Ибрайсоло, д. Ивакнур, д. Изаньга, д. Исюйка, д. Йошкар-Памаш, д. Кандашбеляк, д. Козловцы, д. Кокшамбал, д. Комичи, д. Коряковцы, д. Косоротково, д. Красная Речка, д. Кремленки, д. Крюковцы, д. Куанпамаш, д. Кугерьял, д. Кугунур, д. Кужнур, д. Кузнецы, д. Кукмарь, д. Купсоло, д. Куркумбал, д. Куршенер, д. Лодакенер, д. Лоповцы, п. Льнозавод, д. Магазейково,

д. Максакродо, д. Малая Лумарь, д. Малая Шимшурга, д. Малое Пызаково, д. Малое Танаково, д. Малый Вильял, д. Малый Шуйбеляк, д. Маркелово, д. Масканур, с. Масканур, д. Матюшкино, д. Немда-Обалыш, д. Нижнее Махматово, д. Нижний Кожляял, д. Нижний Кугенер, д. Нижний Ядыкбеляк, д. Нижняя Чуча, д. Новые Благородны, д. Ноли Кукмарь, д. Ноля, д. Нуренер, д. Нурмучаш, д. Нурумбал, п. Ожигановский, д. Олени, д. Оськино, д. Ошканер, д. Памаша, с. Пектубаево, д. Пеледыш, д. Петриково, д. Пижанцы, д. Пиксола, д. Плишкинцы, д. Пузырниково, д. Пушкари, д. Репино, д. Русский Шуй, д. Сабличево, д. Семеево, д. Сергейсола, д. Сидыбаево, д. Сосновка, д. Софронята, д. Средний Ядыкбеляк, д. Средняя Орья, д. Старокрещено, д. Старые Благородны, с. Старый Торьял, д. Сухоречье, д. Танагаево, д. Танерково, д. Татаренер, д. Тишкино, д. Токтарсола, д. Толмань-Ибраево, д. Турма, д. Тушнур, д. Тушнурята, д. Ушемнур, д. Филипп-Левинцы, д. Чашкасола, д. Чепакново, д. Черная Грязь, д. Чернозелье, д. Чобыково, д. Чуксола, д. Шалагино, д. Шемермучаш, д. Шестаково, д. Шишур, д. Шудомарино, д. Шуйбеляк, д. Шуйдур, д. Шукшан, д. Шуньга, д. Шура, д. Энермучаш, д. Эركانсола, д. Ялпаево, д. Яраньмучаш, д. Яснур, д. Яштрексола;».

2. Схему границ городского округа «Город Волжск» приложения № 2 изложить в следующей редакции:

# «Схема границ городского округа «Город Волжск»





4. Приложение № 5 изложить в следующей редакции:

**«ПРИЛОЖЕНИЕ № 5**  
к Закону Республики Марий Эл  
«О статусе, границах и составе  
городских округов, муниципальных  
округов и муниципальных районов  
в Республике Марий Эл»  
(в редакции Закона  
Республики Марий Эл  
от 3 декабря 2025 года №63-З)

### **ОПИСАНИЕ ГРАНИЦ ГОРНОМАРИЙСКОГО МУНИЦИПАЛЬНОГО РАЙОНА**

Северная граница проходит от узловой точки УТ-20 до узловой точки УТ-28 по опорным точкам: ОП-2262, с ОП-2258 до ОП-2260, ОП-2473, ОП-2264;

восточная граница проходит от узловой точки УТ-28 до узловой точки УТ-30 по опорным точкам: ОП-2264, ОП-2478, ОП-2479, ОП-2677; далее от узловой точки УТ-30 до узловой точки УТ-37 по опорным точкам: с ОП-2677 до ОП-2689, с ОП-2755 до ОП-2825; далее от узловой точки УТ-37 до узловой точки УТ-38 по опорным точкам: ОП-2825, ОП-16134; далее от узловой точки УТ-38 до узловой точки УТ-39 по опорным точкам: ОП-16134, ОП-2669, ОП-2668, ОП-16132; далее от узловой точки УТ-39 до узловой точки УТ-40 по опорным точкам: ОП-16132, с ОП-2662 до ОП-2665, ОП-16461; далее от узловой точки УТ-40 до узловой точки УТ-55 по опорным точкам: ОП-16461, ОП-2654, ОП-2653, ОП-16514;

южная граница проходит от узловой точки УТ-55 до узловой точки УТ-54 по опорным точкам: ОП-16514, ОП-16515, с ОП-9714 до ОП-9689, с ОП-16515 до ОП-16669; далее от узловой точки УТ-54 до узловой точки УТ-53 по опорным точкам: ОП-16669, с ОП-16219 до ОП-16395, ОП-18101; далее от узловой точки УТ-53 до узловой точки УТ-10 по опорным точкам: с ОП-18101 до ОП-18157, ОП-18185; далее от узловой точки УТ-10 до узловой точки УТ-8 по опорным точкам: ОП-18185, с ОП-18158 до ОП-18183, с ОП-18249 до ОП-18408, ОП-18531; далее от узловой точки УТ-8 до узловой точки УТ-9 по опорным точкам: ОП-18531, ОП-18518, ОП-18519;

западная граница проходит от узловой точки УТ-9 до узловой точки УТ-7 по опорным точкам: ОП-18519, с ОП-18533 до ОП-18638; далее от узловой точки УТ-7 до узловой точки УТ-14 по опорным точкам: ОП-18638, с ОП-57 до ОП-235, ОП-17152; далее от узловой точки УТ-14

до узловой точки УТ-16 по опорным точкам: ОП-17152, с ОП-428 до ОП-435; далее от узловой точки УТ-16 до узловой точки УТ-44 по опорным точкам: с ОП-428 до ОП-426, ОП-16749; далее от узловой точки УТ-44 до узловой точки УТ-41 по опорным точкам: ОП-16749, ОП-17398; далее от узловой точки УТ-41 до узловой точки УТ-18 по опорным точкам: ОП-17398, с ОП-337 до ОП-424, с ОП-437 до ОП-440, ОП-563; далее от узловой точки УТ-18 до узловой точки УТ-20 по опорным точкам: с ОП-563 до ОП-571, ОП-2262;

часть границы Горномарийского муниципального района проходит от узловой точки УТ-42 до узловой точки УТ-45 по опорным точкам: с ОП-18644 до ОП-18707; далее от узловой точки УТ-45 до узловой точки УТ-42 по опорным точкам: ОП-18644, с ОП-15377 до ОП-15441, ОП-18707;

граница обособленного участка Чувашской Республики проходит от опорной точки ОП-9715 до опорной точки ОП-9719.



5. Схему границ Куженерского муниципального района приложения № 8 изложить в следующей редакции:  
«Схема границ Куженерского муниципального района



».

6. Приложение № 9 изложить в следующей редакции:

**«ПРИЛОЖЕНИЕ № 9  
к Закону Республики Марий Эл  
«О статусе, границах и составе  
городских округов, муниципальных  
округов и муниципальных районов  
в Республике Марий Эл»  
(в редакции Закона  
Республики Марий Эл  
от 3 декабря 2025 года № 63-З)**

### **ОПИСАНИЕ ГРАНИЦ МАРИ-ТУРЕКСКОГО МУНИЦИПАЛЬНОГО РАЙОНА**

Северная и восточная границы проходят от узловой точки УТ-295 до узловой точки УТ-293 по опорным точкам: ОП-12797, с ОП-12713 до ОП-12795, ОП-12686; далее от узловой точки УТ-293 до узловой точки УТ-294 по опорным точкам: с ОП-12668 до ОП-12686, ОП-12532; далее от узловой точки УТ-294 до узловой точки УТ-280 по опорным точкам: с ОП-12532 до ОП-12665, ОП-12403; далее от узловой точки УТ-280 до узловой точки УТ-279 по опорным точкам: ОП-12403 до ОП-12445, ОП-12243; далее от узловой точки УТ-279 до узловой точки УТ-278 по опорным точкам: с ОП-12243 до ОП-12309;

южная граница проходит от узловой точки УТ-278 до узловой точки УТ-274 по опорным точкам: ОП-12309, ОП-12310, с ОП-12195 до ОП-12233, ОП-6106;

западная граница проходит от узловой точки УТ-274 до узловой точки УТ-275 по опорным точкам: ОП-6106, ОП-9683, ОП-6105, ОП-6098, ОП-9682, с ОП-6093 до ОП-6097; далее от узловой точки УТ-275 до узловой точки УТ-276 по опорным точкам: ОП-6093, с ОП-10517 до ОП-10550; далее от узловой точки УТ-276 до узловой точки УТ-283 по опорным точкам: с ОП-10550 до ОП-10570; далее от узловой точки УТ-283 до узловой точки УТ-282 по опорным точкам: ОП-10570, с ОП-10592 до ОП-10598, ОП-10600; далее от узловой точки УТ-282 до узловой точки УТ-286 по опорным точкам: ОП-10600, ОП-10599, с ОП-10601 до ОП-10641; далее от узловой точки УТ-286 до узловой точки УТ-287 по опорным точкам: ОП-10641, с ОП-11121 до ОП-11149, ОП-11095; далее от узловой точки УТ-287 до узловой точки УТ-292 по опорным точкам: ОП-11095, с ОП-11407 до ОП-11412, ОП-11320; далее от узловой точки УТ-292 до узловой точки УТ-291 по опорным точкам: с ОП-11320 до ОП-11379; далее от узловой точки УТ-291 до узловой точки УТ-295 по опорным точкам:

ОП-11379, с ОП-12800 до ОП-12820, с ОП-10091 до ОП-10096, с ОП-12821 до ОП-12827, с ОП-21062 до ОП-21089, с ОП-12828 до ОП-12844, ОП-12797;  
граница обособленного участка Республики Татарстан проходит по опорным точкам: ОП-9681, ОП-9682, ОП-6098, ОП-6105, далее с ОП-9683 до ОП-9687.



7. Приложение № 11 изложить в следующей редакции:

«ПРИЛОЖЕНИЕ № 11  
к Закону Республики Марий Эл  
«О статусе, границах и составе  
городских округов, муниципальных  
округов и муниципальных районов  
в Республике Марий Эл»  
(в редакции Закона  
Республики Марий Эл  
от 3 декабря 2025 года №63-З)

### **ОПИСАНИЕ ГРАНИЦ МОРКИНСКОГО МУНИЦИПАЛЬНОГО РАЙОНА**

Северная граница проходит от узловой точки УТ-138 до узловой точки УТ-221 по опорным точкам: с ОП-5811 до ОП-5819; далее от узловой точки УТ-221 до узловой точки УТ-220 по опорным точкам: ОП-5819, с ОП-6451 до ОП-6484; далее от узловой точки УТ-220 до узловой точки УТ-219 по опорным точкам: ОП-6451, с ОП-6505 до ОП-6512, ОП-6502, ОП-6501, с ОП-6522 до ОП-6531, ОП-6498; далее от узловой точки УТ-219 до узловой точки УТ-258 по опорным точкам: с ОП-6487 до ОП-6498, ОП-4839; далее от узловой точки УТ-258 до узловой точки УТ-256 по опорным точкам: с ОП-4788 до ОП-4839, ОП-4481; далее от узловой точки УТ-256 до узловой точки УТ-255 по опорным точкам: ОП-4481, ОП-4617, ОП-4618, с ОП-4769 до ОП-4772, с ОП-4594 до ОП-4600, ОП-4485, ОП-4484, ОП-4483, ОП-4674, ОП-4675, ОП-4676, ОП-4552, ОП-4553, ОП-4554, с ОП-4490 до ОП-4493, с ОП-4529 до ОП-4536, с ОП-4563 до ОП-4566, с ОП-4655 до ОП-4657, с ОП-4699 до ОП-4701, с ОП-4579 до ОП-4583, ОП-4561, ОП-4562, с ОП-4560 до ОП-4558, ОП-4555, с ОП-4586 до ОП-4590, ОП-4620, с ОП-4643 до ОП-4651, ОП-4677; далее от узловой точки УТ-255 до узловой точки УТ-254 по опорным точкам: ОП-4677, с ОП-4680 до ОП-4695, ОП-3800; далее от узловой точки УТ-254 до узловой точки УТ-253 по опорным точкам: ОП-3800, ОП-3882, ОП-3880; далее от узловой точки УТ-253 до узловой точки УТ-252 по опорным точкам: ОП-3880, ОП-3879; далее от узловой точки УТ-252 до узловой точки УТ-251 по опорным точкам: ОП-3879, ОП-4002, ОП-4003, с ОП-3905 до ОП-3908; далее от узловой точки УТ-251 до узловой точки УТ-275 по опорным точкам: ОП-3905, с ОП-6176 до ОП-6169, ОП-6093;

восточная граница проходит от узловой точки УТ-275 до узловой точки УТ-274 по опорным точкам: с ОП-6093 до ОП-6098, ОП-9681, с ОП-9683 до ОП-9687, ОП-6106; далее от узловой точки УТ-274 до узловой

точки УТ-250 по опорным точкам: с ОП-6106 до ОП-6166, ОП-3996; от узловой точки УТ-250 до узловой точки УТ-247 по опорным точкам: ОП-3996, ОП-3999, с ОП-6181 до ОП-6185, с ОП-3926 до ОП-3950, ОП-3917; далее от узловой точки УТ-247 до узловой точки УТ-244 по опорным точкам: ОП-3917, с ОП-4005 до ОП-4155; далее от узловой точки УТ-244 до узловой точки УТ-243 по опорным точкам: ОП-4155, с ОП-4179 до ОП-4215; далее от узловой точки УТ-243 до узловой точки УТ-236 по опорным точкам: ОП-4215, с ОП-6009 до ОП-6025, ОП-5396; далее от узловой точки УТ-236 до узловой точки УТ-237 по опорным точкам: с ОП-5396 до ОП-5438;

южная граница проходит от узловой точки УТ-237 до узловой точки УТ-238 по опорным точкам: с ОП-5438 до ОП-5498; далее от узловой точки УТ-238 до узловой точки УТ-239 по опорным точкам: ОП-5498, с ОП-5560 до ОП-5564; далее от узловой точки УТ-239 до узловой точки УТ-241 по опорным точкам: с ОП-5560 до ОП-5557, с ОП-5275 до ОП-5386, ОП-4921; далее от узловой точки УТ-241 до узловой точки УТ-131 по опорным точкам: ОП-4921, ОП-5063, ОП-5066, ОП-5060, ОП-5061, ОП-5062, ОП-5069, ОП-5070, ОП-5071, с ОП-5073 до ОП-5077, с ОП-5082 до ОП-5090, ОП-5079, с ОП-5095 до ОП-5098, ОП-5101, ОП-5102, с ОП-5106 до ОП-5109, ОП-5103, с ОП-5112 до ОП-5118, ОП-5123, ОП-5124, ОП-5128, ОП-5127, ОП-5129, с ОП-5132 до ОП-5134, с ОП-5137 до ОП-5146, ОП-5151, ОП-5152, с ОП-5155 до ОП-5158, с ОП-5164 до ОП-5170, с ОП-5174 до ОП-5178, ОП-5179, с ОП-5182 до ОП-5187, с ОП-4985 до ОП-4993, ОП-5232, ОП-5231, ОП-5230, с ОП-5234 до ОП-5236, ОП-5239, ОП-5240, ОП-5241, ОП-5244, ОП-5245, ОП-5025, ОП-5024, ОП-5027, с ОП-4977 до ОП-4980, ОП-4944, ОП-4943, ОП-4930, ОП-4914, ОП-4915, ОП-4918, ОП-4919, ОП-4928, ОП-4927, ОП-4926, ОП-3688;

западная граница проходит от узловой точки УТ-131 до узловой точки УТ-132 по опорным точкам: с ОП-3676 до ОП-3688; далее от узловой точки УТ-132 до узловой точки УТ-133 по опорным точкам: ОП-3676, ОП-3630; далее от узловой точки УТ-133 до узловой точки УТ-134 по опорным точкам: ОП-3630, ОП-3673, ОП-3672, ОП-3660; далее от узловой точки УТ-134 до узловой точки УТ-135 по опорным точкам: ОП-3660; ОП-20011; с ОП-3611 до ОП-3669, ОП-3659; далее от узловой точки УТ-135 до узловой точки УТ-136 по опорным точкам: с ОП-3654 до ОП-3659; далее от узловой точки УТ-136 до узловой точки УТ-137 по опорным точкам: с ОП-3650 до ОП-3654; далее от узловой точки УТ-137 до узловой точки УТ-138 по опорным точкам: ОП-3650, с ОП-5800 до ОП-5811;

граница обособленного участка Республики Татарстан проходит по опорным точкам: с ОП-9841 до ОП-9860.

### Схема границ Моркинского муниципального района





9. Схему границ Сернурского муниципального округа приложения № 15 изложить в следующей редакции:

**«Схема границ Сернурского муниципального округа**



».

**Статья 2.** Внести в Закон Республики Марий Эл от 28 декабря 2004 года № 62-З «О составе и границах сельских, городских поселений в Республике Марий Эл» (Собрание законодательства Республики Марий Эл, 2005, № 1 (часть I), ст. 16, № 4, ст. 152, № 8, ст. 329; 2006, № 1 (часть I), ст. 5, № 11, ст. 410; 2007, № 6, ст. 289; 2008, № 9 (часть II), ст. 463; 2009, № 5, ст. 211, № 8, ст. 341; 2011, № 6, ст. 305; 2012, № 1 (часть I), ст. 11; портал «Марий Эл официальная» (portal.mari.ru/pravo), 30 мая 2012 г., № 28052012010029; 30 декабря 2013 г., № 30122013010067; 29 апреля 2014 г., № 28042014010014, 19 августа 2014 г., № 18082014010034; 2 ноября 2018 г., № 01112018010055; 24 мая 2022 г., № 24052022010018; (mari-el.gov.ru/other/pravo), 19 октября 2023 г., № 19102023010047; 5 марта 2024 г., № 05032024010004, № 05032024010009, 6 ноября 2024 г., № 06112024010051; 28 апреля 2025 г., № 25042025010020) следующие изменения:

1. В статье 1:

1) в позиции «По Горномарийскому району»:

пункт 3 изложить в следующей редакции:

«3) Емешевское - административный центр с. Емешево (в составе: с. Емешево, д. Вержуково, д. Заовражные Пертнуры, д. Запольные Пертнуры, д. Копань, д. Красная Горка, д. Луково, д. Пальтикино, д. Панькино, д. Парастаево, с. Пертнуры, д. Сарапаево, с. Сумки, д. Тебяково, д. Эпаево, д. Ямолино, д. Янькино);»;

пункт 8 изложить в следующей редакции:

«8) Пайгусовское - административный центр с. Пайгусово (в составе: с. Пайгусово, д. Актушево, д. Алатаево, д. Алманово, д. Атюлово, д. Атюловский, д. Березово, д. Верхнее Акчерино, д. Илдаркино, д. Исюткино, д. Каранькино, д. Красное Селище, в. Красный Май, в. Ленинский, д. Макаркино, д. Мидяшкино, д. Микушкино, д. Мятиково, д. Новая Слобода, д. Пактаево, д. Пернянгаши, д. Порандайкино, д. Пятилиповка, в. Революция, д. Салмандаево, д. Сидулино, д. Студеная Колода, д. Тегаево, д. Тушево, д. Федоткино, д. Четаево, д. Цыганово, в. Цыгановский, д. Шимваж, д. Шуркушерга, д. Этвайнуры, д. Яматайкино, д. Яштуга);»;

2) в пункте 1 позиции «По Куженерскому району»:

подпункт 1 изложить в следующей редакции:

«1) Иштымбальское - административный центр д. Иштымбал (в составе: д. Иштымбал, д. Большой Царанур, д. Лонганер, д. Малый Царанур, д. Нурсола, д. Пукшалмучаш, д. Чодраял);»;

подпункт 8 изложить в следующей редакции:

«8) Юледурское - административный центр с. Юледур (в составе: с. Юледур, д. Большой Ляждур, д. Верхний Нольдур, д. Ивансола, д. Игисола, д. Нижний Регеж, д. Кораксола, д. Купсола, д. Малая Олма, д. Малый Ляждур, д. Мари-Олма, д. Нижний Нольдур, д. Нижний Сеснур, д. Олма-Шойская);»;

3) пункт 2 позиции «По Моркинскому району» изложить в следующей редакции:

«2. Городское поселение Морки - административный центр пгт Морки (в составе: пгт Морки, д. Аддымаш, д. Айбакнур, д. Алдышка, д. Балдырка, д. Ерумбал, д. Испаринск, п. Канал, д. Кужнур, д. Кучко-Памаш, д. Куэръял, д. Лапшар, д. Мари-Кужеры, д. Нижняя Юплань, д. Новая, д. Норепсола, д. Нуръял, д. Подгорная, д. Рушродо, д. Старое Мазиково, д. Фадейкино, д. Юрдур, д. Янситово).»;

4) подпункт 6 пункта 1 позиции «По Советскому району» изложить в следующей редакции:

«6) Ронгинское - административный центр с. Ронга (в составе: с. Ронга, д. Большой Ашламаш, д. Великополье, д. Горная Поляна, д. Егошино, п. Зеленый, д. Кожласола, д. Кораксола, д. Кугенер, д. Кукшумбал, д. Кундуштур, п. Кундуштур, д. Кундушумбал, д. Купшульсола, д. Кюрсола, д. Ошмаенер, д. Памашсола, д. Петрушкино, д. Рошня, с. Чкарино, д. Шуледур, д. Шуля Ярамор, д. Шумисола, д. Шургуял, д. Чевернур, д. Якайсола);».

2. В приложении № 2:

1) пункт 5 описания границ сельских поселений, находящихся в границах Горномарийского района, изложить в следующей редакции:

«5) Кузнецовское:

западная и северная границы проходят от узловой точки УТ-54 до узловой точки УТ-40 по опорным точкам: ОП-16669, с ОП-16503 до ОП-16507, с ОП-16438 до ОП-16444, с ОП-16455 до ОП-16460, ОП-16446, с ОП-16449 до ОП-16452, ОП-16436, ОП-16435, с ОП-16430 до ОП-16432, ОП-16427, ОП-16424, ОП-16423, ОП-16414, ОП-16415, ОП-16411, ОП-16410, ОП-16418, ОП-16417, ОП-16420, с ОП-16407 до ОП-16409, ОП-16399, ОП-16400, с ОП-16403 до ОП-16405, ОП-16512, с ОП-16500 до ОП-16502, с ОП-16461 до ОП-16497;

восточная граница проходит от узловой точки УТ-40 до узловой точки УТ-55 по опорным точкам: ОП-16461, ОП-2654, ОП-2653, ОП-16514;

южная граница проходит от узловой точки УТ-55 до узловой точки УТ-54 по опорным точкам: ОП-16514, ОП-16515, с ОП-9714 до ОП-9689, с ОП-16515 до ОП-16669;

граница обособленного участка Чувашской Республики проходит от опорной точки ОП-9715 до опорной точки ОП-9719;»;

2) схемы границ сельских поселений, находящихся в границах Горномарийского района, изложить в следующей редакции:











6) Микряковское:



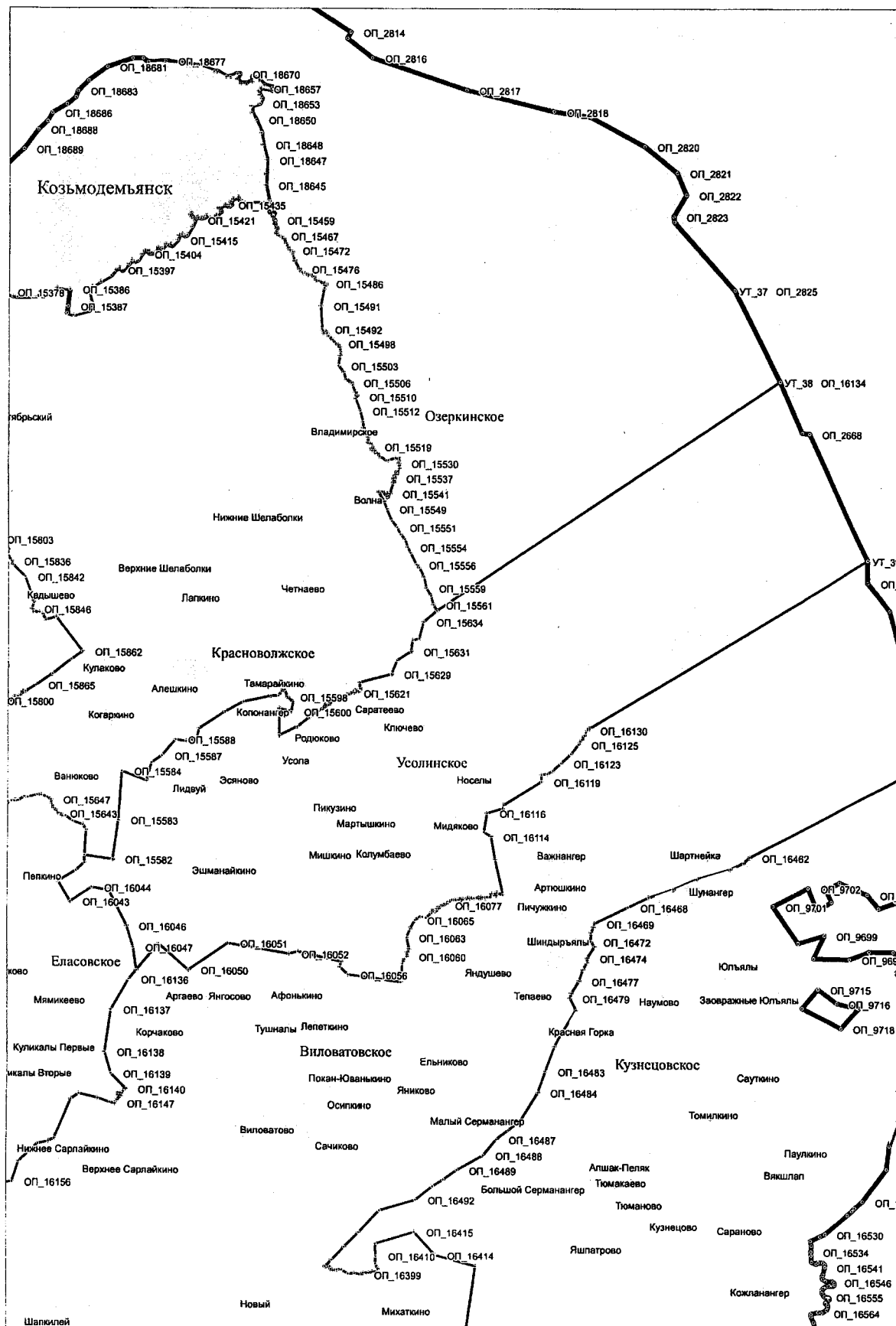
7) Озеркинское:







10) Усолинское:



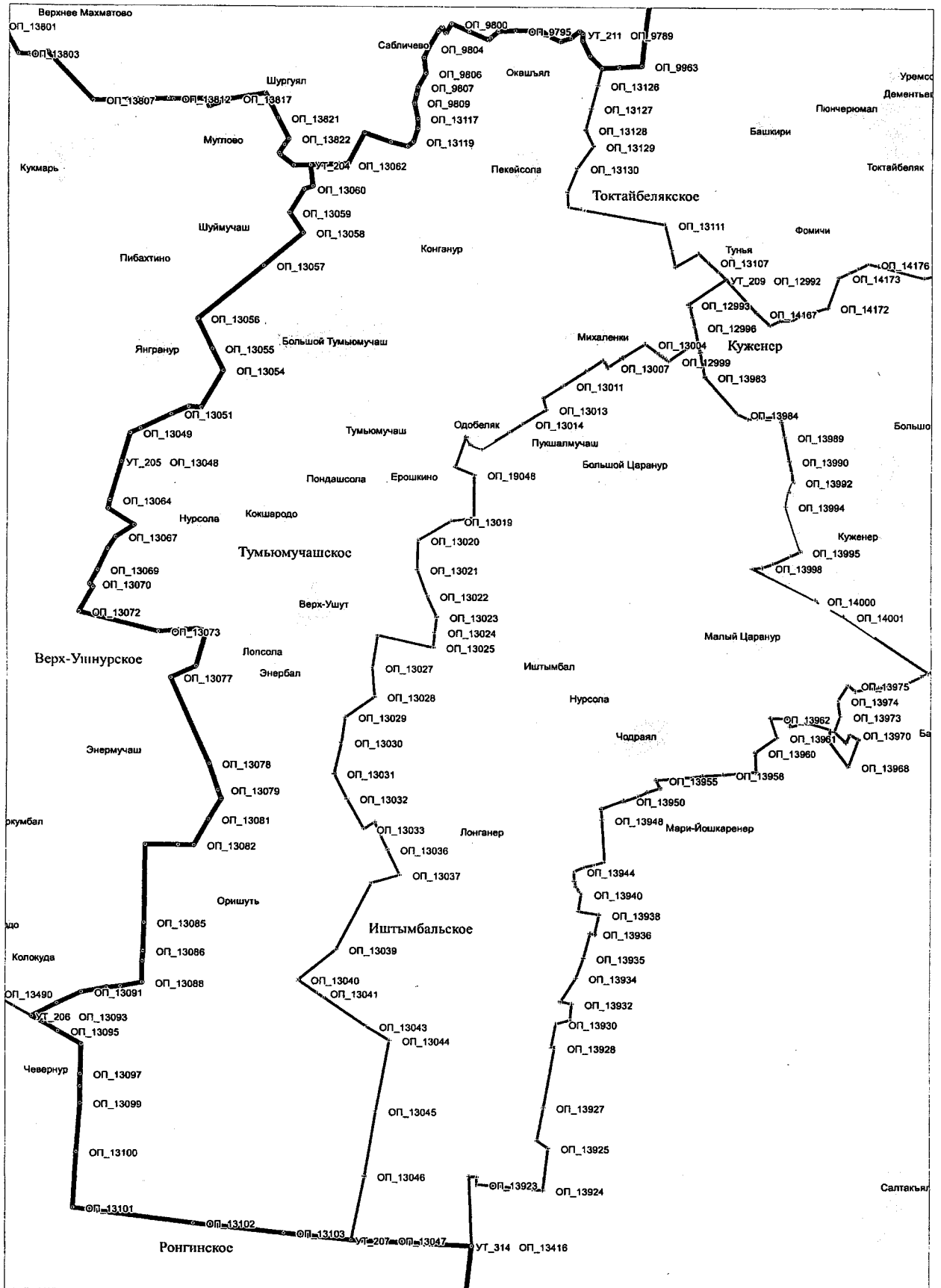








5) Тумьюмучашское:







8) Юледурское:





4. В приложении № 6:

1) подпункт 4 пункта 1 описания границ сельских и городского поселений, находящихся в границах Мари-Турекского района, изложить в следующей редакции:

«4) Марийское:

северная граница проходит от узловой точки УТ-276 до узловой точки УТ-277 по опорным точкам: ОП-10550, с ОП-12478 до ОП-12482, с ОП-12155 до ОП-12170;

восточная граница проходит от узловой точки УТ-277 до узловой точки УТ-278 по опорным точкам: ОП-12170, с ОП-19175 до ОП-19198, с ОП-12177 до ОП-12194, ОП-12309;

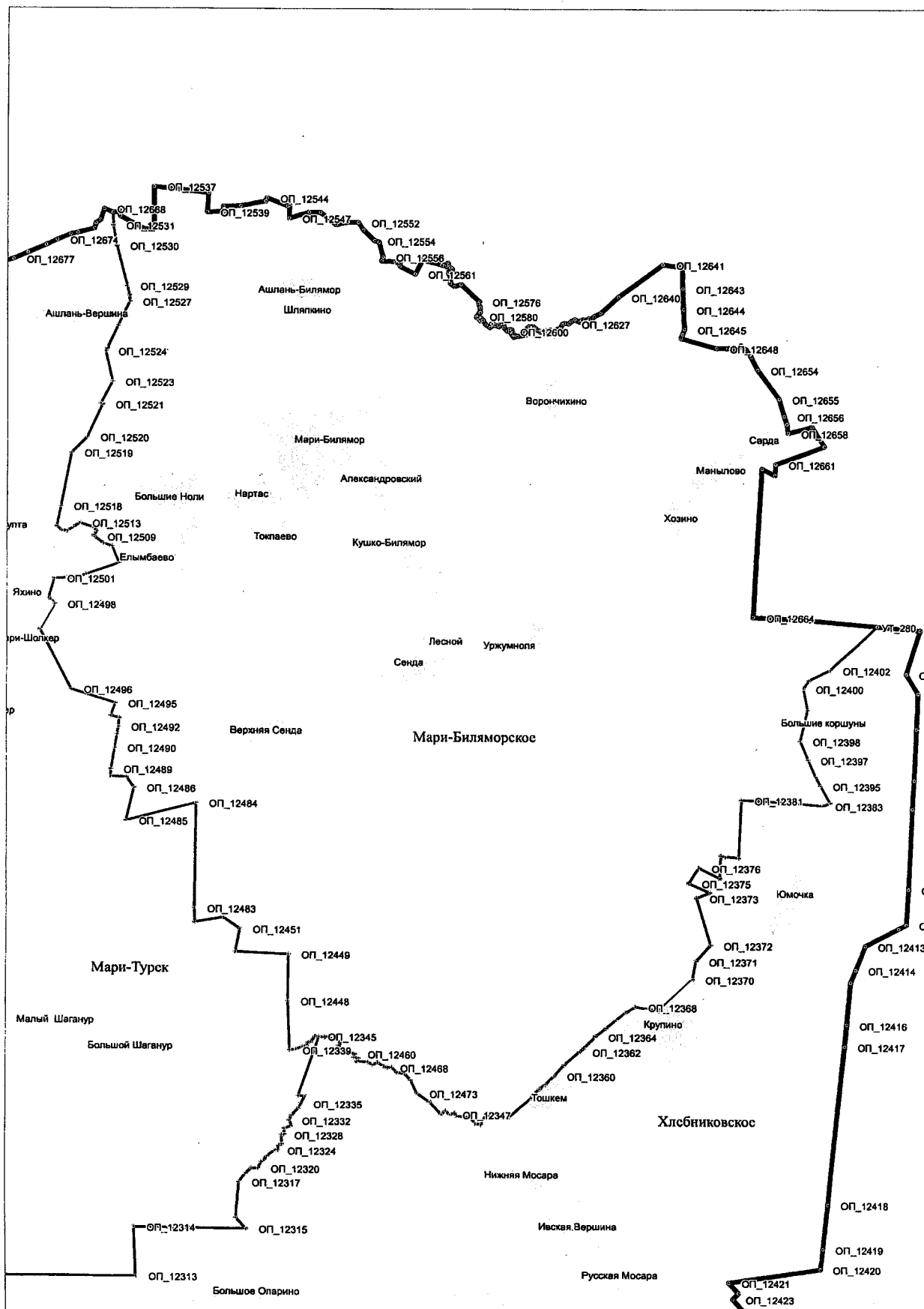
южная граница проходит от узловой точки УТ-278 до узловой точки УТ-274 по опорным точкам: ОП-12309, ОП-12310, с ОП-12195 до ОП-12233, ОП-6106;

западная граница проходит от узловой точки УТ-274 до узловой точки УТ-275 по опорным точкам: ОП-6106, ОП-9683, ОП-6105, ОП-6098, ОП-9682, с ОП-6093 до ОП-6097; далее от узловой точки УТ-275 до узловой точки УТ-276 по опорным точкам: ОП-6093, с ОП-10517 до ОП-10550;

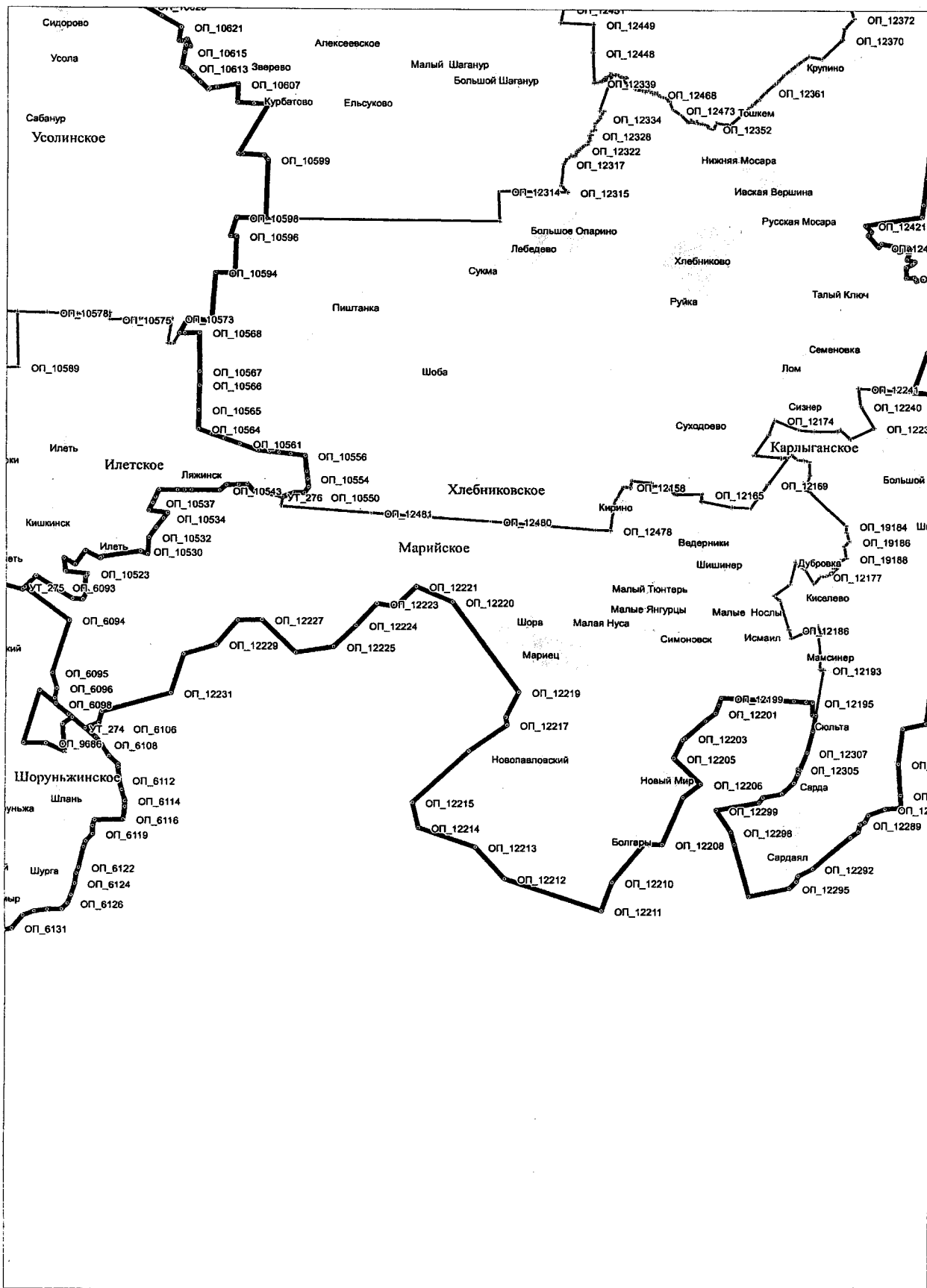
граница обособленного участка Республики Татарстан проходит по опорным точкам: ОП-9681, ОП-9682, ОП-6098, ОП-6105, далее с ОП-9683 до ОП-9687;»;

2) подпункты 3 - 5 пункта 1 схемы границ сельских, городского поселений, находящихся в границах Мари-Турекского района, изложить в следующей редакции:

«3) Мари-Бияморское:



### 4) Марийское:





5. В приложении № 8:

1) в описании границ сельских и городского поселений, находящихся в границах Моркинского района:

а) подпункт 9 пункта 1 изложить в следующей редакции:

«9) Шоруньжинское:

северная граница проходит от узловой точки УТ-251 до узловой точки УТ-275 по опорным точкам: ОП-3905, с ОП-6176 до ОП-6169, ОП-6093;

восточная граница проходит от узловой точки УТ-275 до узловой точки УТ-274 по опорным точкам: с ОП-6093 до ОП-6098, ОП-9681, с ОП-9683 до ОП-9687, ОП-6106;

южная граница проходит от узловой точки УТ-274 до узловой точки УТ-250 по опорным точкам: с ОП-6106 до ОП-6166, ОП-3996;

западная граница проходит от узловой точки УТ-250 до узловой точки УТ-251 по опорным точкам: ОП-3996, ОП-3995, ОП-3992, ОП-3991, ОП-3990, ОП-3989, ОП-3980, ОП-3981, ОП-3891, с ОП-3894 до ОП-3905;

граница обособленного участка Республики Татарстан проходит по опорным точкам: с ОП-9841 до ОП-9860.»;

б) пункт 2 изложить в следующей редакции:

«2. Городское поселение Морки:

северная граница проходит от узловой точки УТ-228 до узловой точки УТ-229 по опорным точкам: ОП-6287, с ОП-6436 до ОП-6449, ОП-4640; далее от узловой точки УТ-229 до узловой точки УТ-230 по опорным точкам: ОП-4640, с ОП-4570 до ОП-4575, с ОП-4662 до ОП-4667, ОП-4672, ОП-4673, ОП-4704, ОП-4707, с ОП-4711 до ОП-4714, ОП-4708, ОП-4737, ОП-4738, с ОП-4730 до ОП-4734, ОП-6430, ОП-6431, ОП-6432, с ОП-4719 до ОП-4724, ОП-4716, ОП-4740, ОП-4741, ОП-4742, с ОП-4747 до ОП-4753, с ОП-4758 до ОП-4764, с ОП-4775 до ОП-4778, с ОП-4780 до ОП-4783, ОП-4653, ОП-4260; далее от узловой точки УТ-230 до узловой точки УТ-245 по опорным точкам: ОП-4260, с ОП-4262 до ОП-4308, ОП-3771;

восточная и южная границы проходят от узловой точки УТ-245 до узловой точки УТ-246 по опорным точкам: с ОП-3768 до ОП-3771; далее от узловой точки УТ-246 до узловой точки УТ-244 по опорным точкам: ОП-3768, ОП-4165, с ОП-4168 до ОП-4174, ОП-4155; далее от узловой точки УТ-244 до узловой точки УТ-243 по опорным точкам: ОП-4155, с ОП-4179 до ОП-4215; далее от узловой точки УТ-243 до узловой точки УТ-236 по опорным точкам: ОП-4215, с ОП-6009 до ОП-6025, ОП-5396;

западная граница проходит от узловой точки УТ-236 до узловой точки УТ-235 по опорным точкам: с ОП-5388 до ОП-5396; далее от узловой точки УТ-235 до узловой точки УТ-233 по опорным точкам: ОП-5388, с ОП-5929 до ОП-5965; далее от узловой точки УТ-233 до узловой точки УТ-232 по опорным точкам: с ОП-5965 до ОП-5985; далее от узловой

точки УТ-232 до узловой точки УТ-227 по опорным точкам: ОП-5985, с ОП-6210 до ОП-6213; далее от узловой точки УТ-227 до узловой точки УТ-228 по опорным точкам: ОП-6213, с ОП-6254 до ОП-6287;

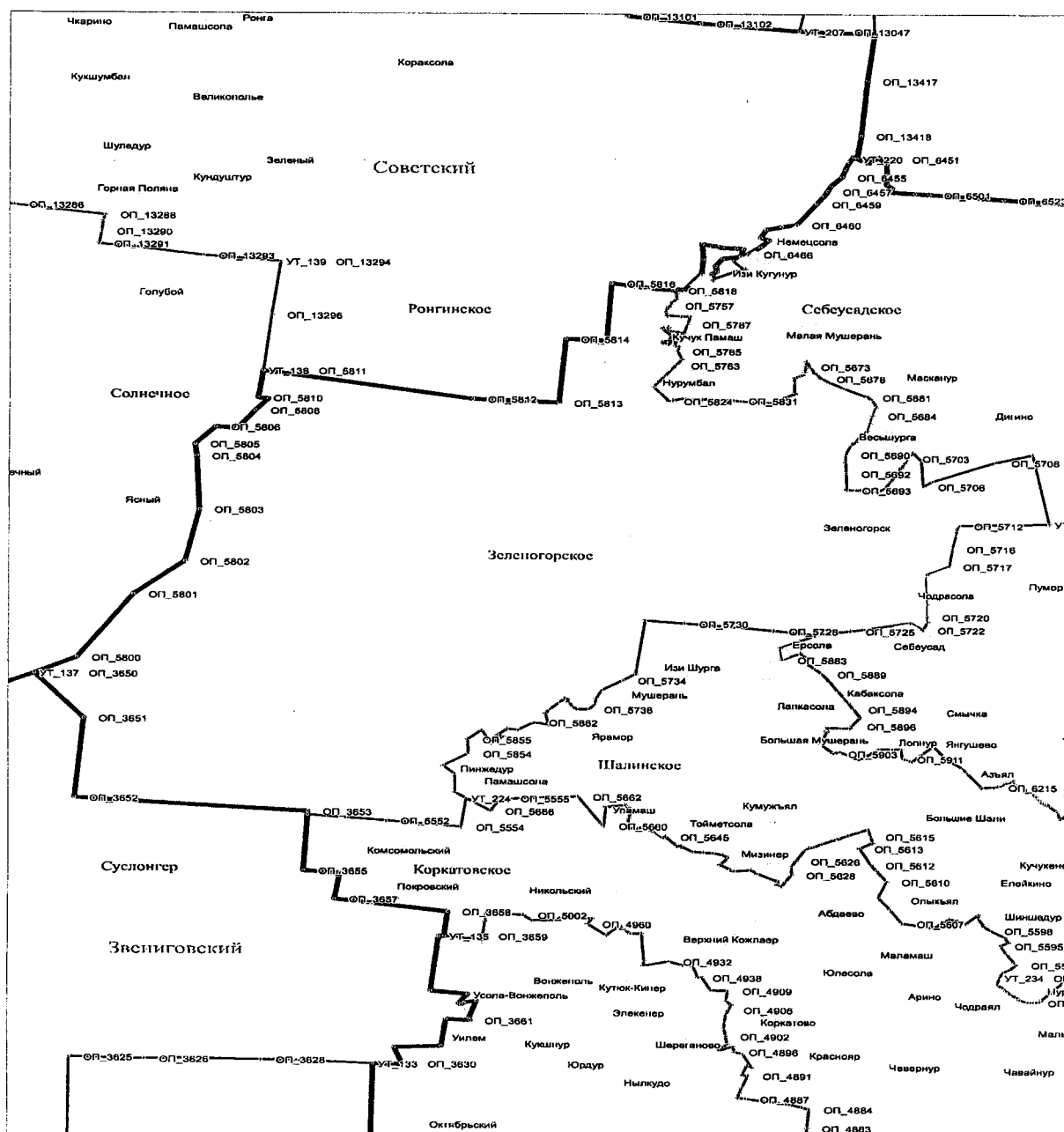
граница обособленного участка Республики Татарстан проходит по опорным точкам: с ОП-9841 до ОП-9860.»;

2) схемы границ сельских, городского поселений, находящихся в границах Моркинского района, изложить в следующей редакции:

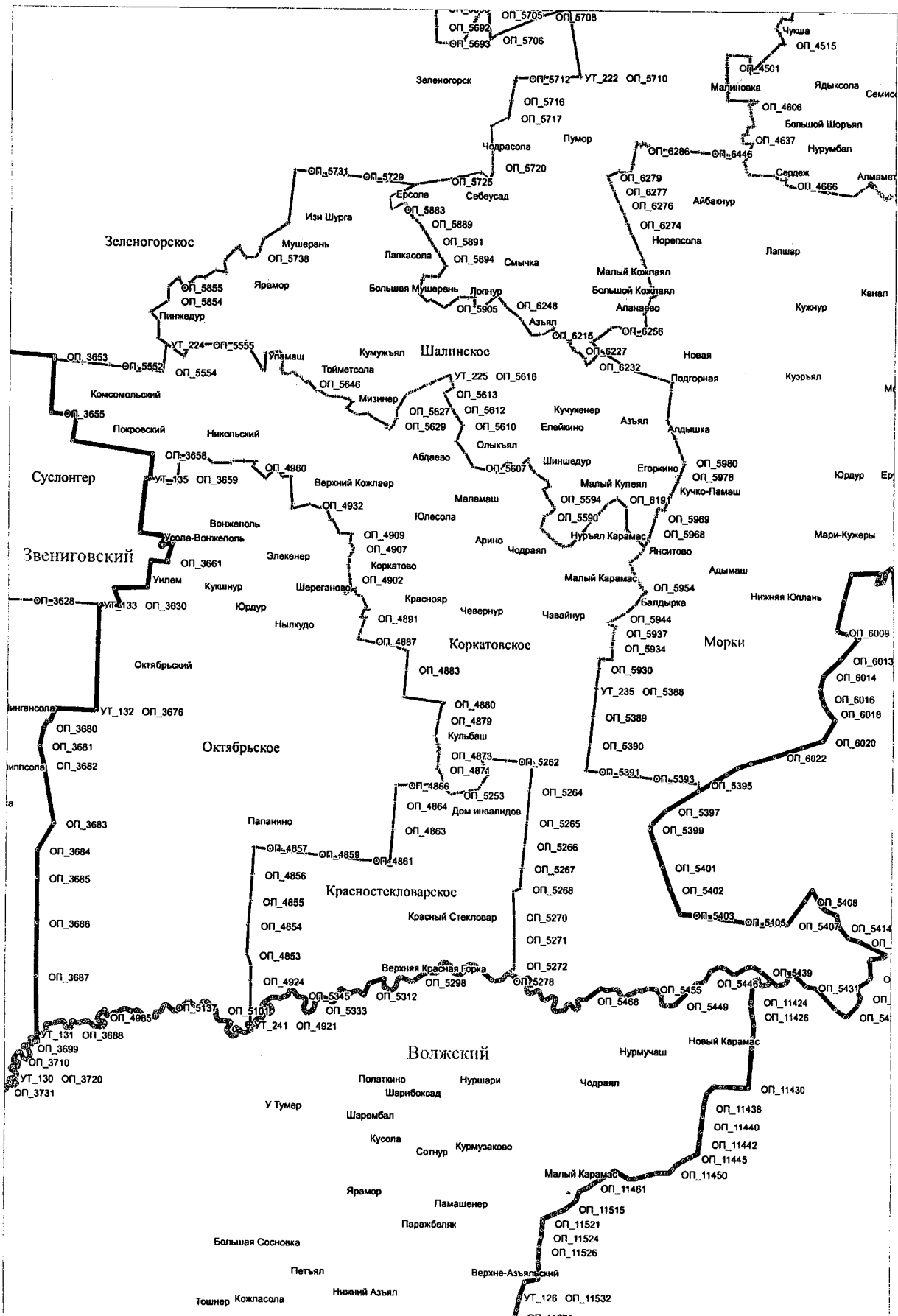
«Схемы границ сельских, городского поселений, находящихся в границах Моркинского района

## 1. Сельские поселения:

### 1) Зеленогорское:



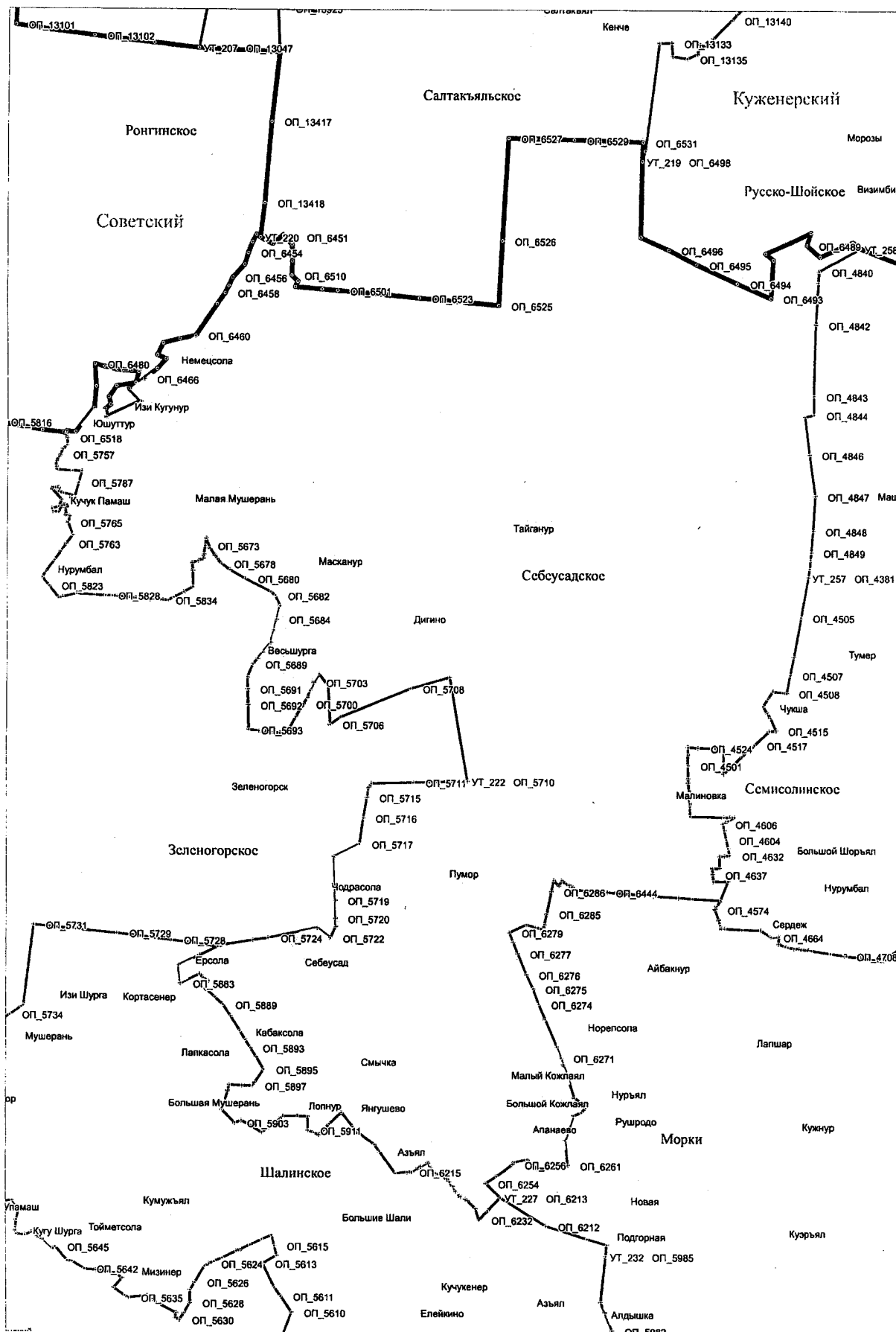
2) Коркатовское:







5) Себеусадское:











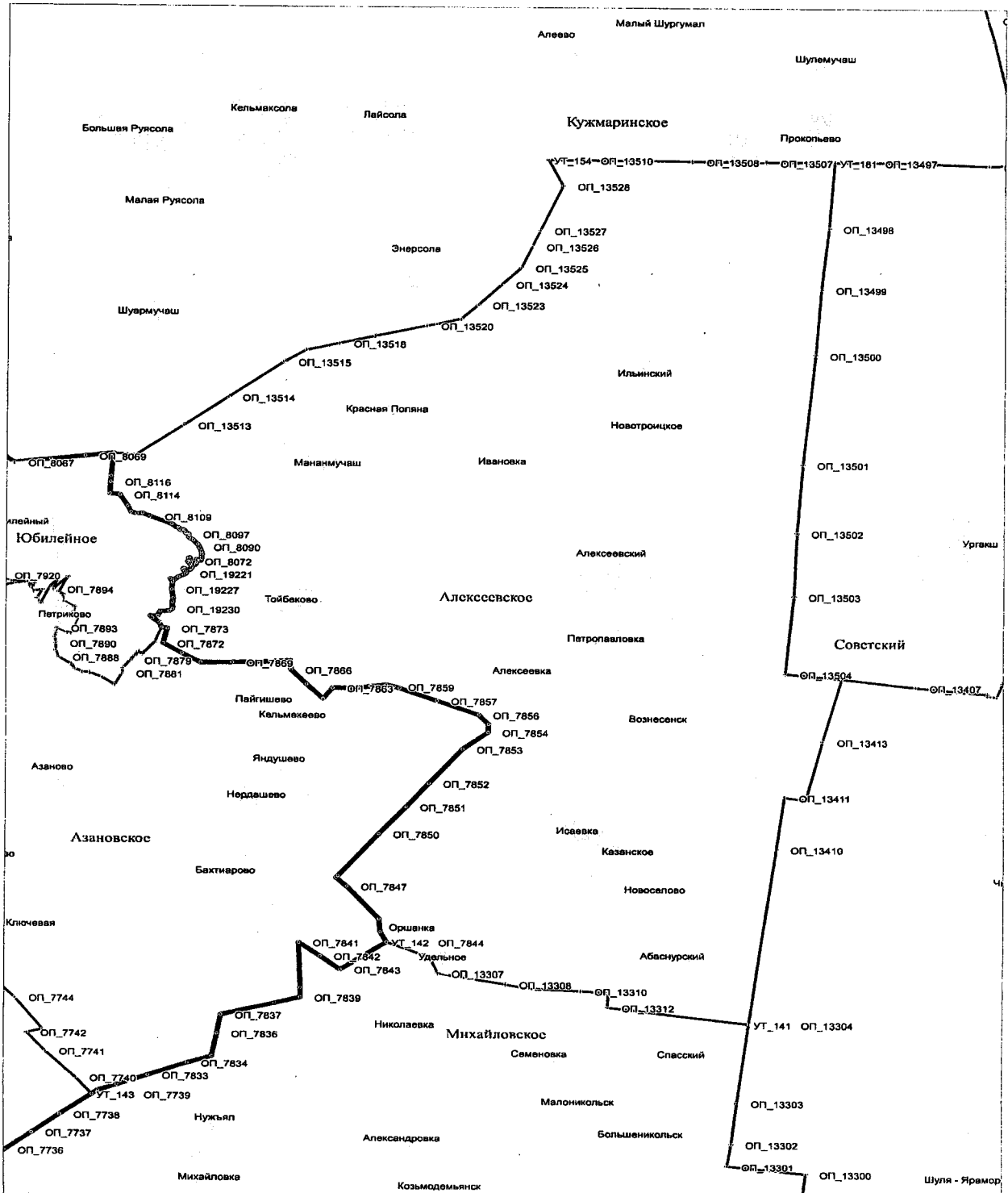


6. Схемы границ сельских, городского поселений, находящихся в границах Советского района, приложения № 13 изложить в следующей редакции:

«Схемы границ сельских, городского поселений,  
находящихся в границах Советского района

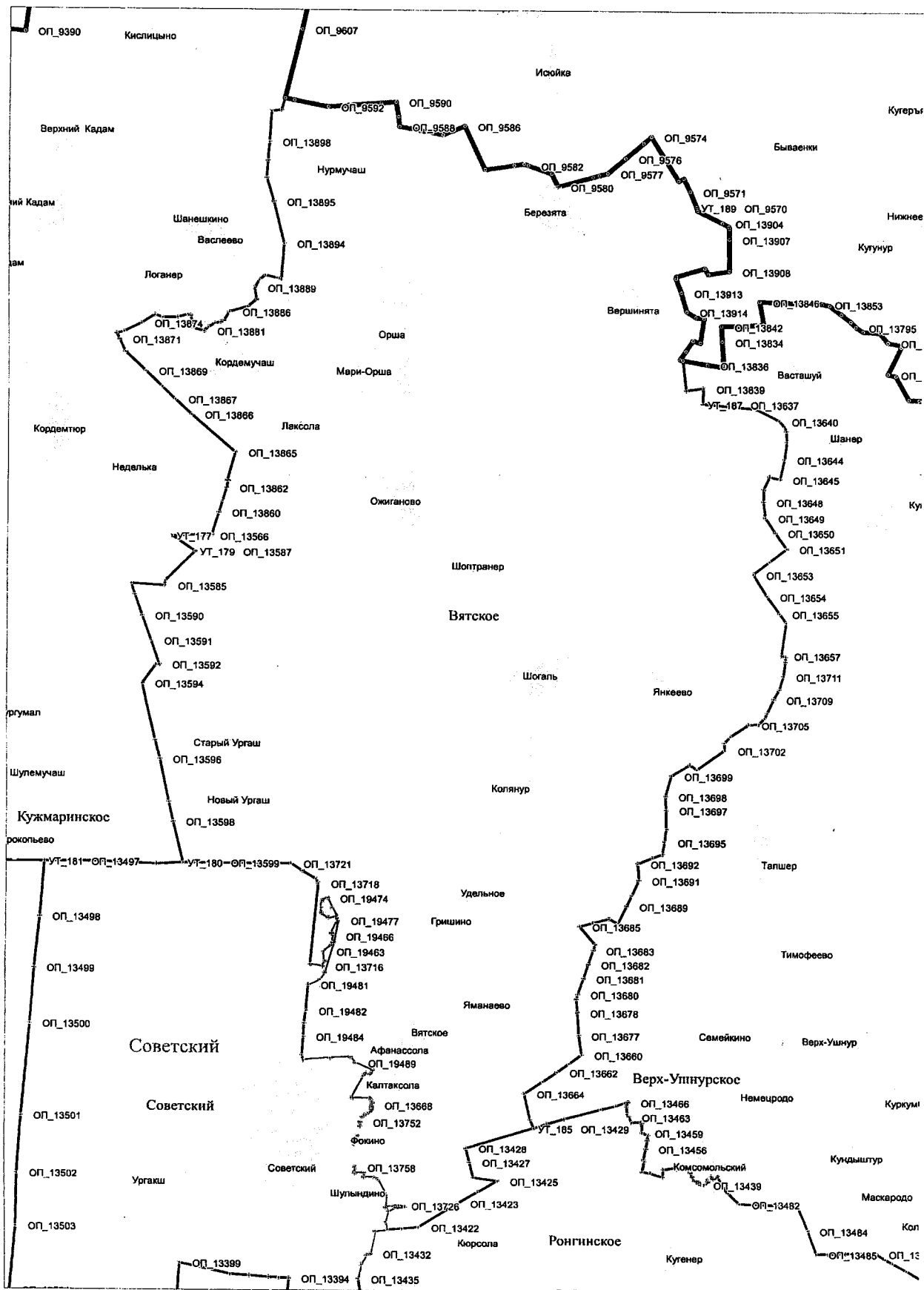
1. Сельские поселения:

1) Алексеевское:





3) Вятское:



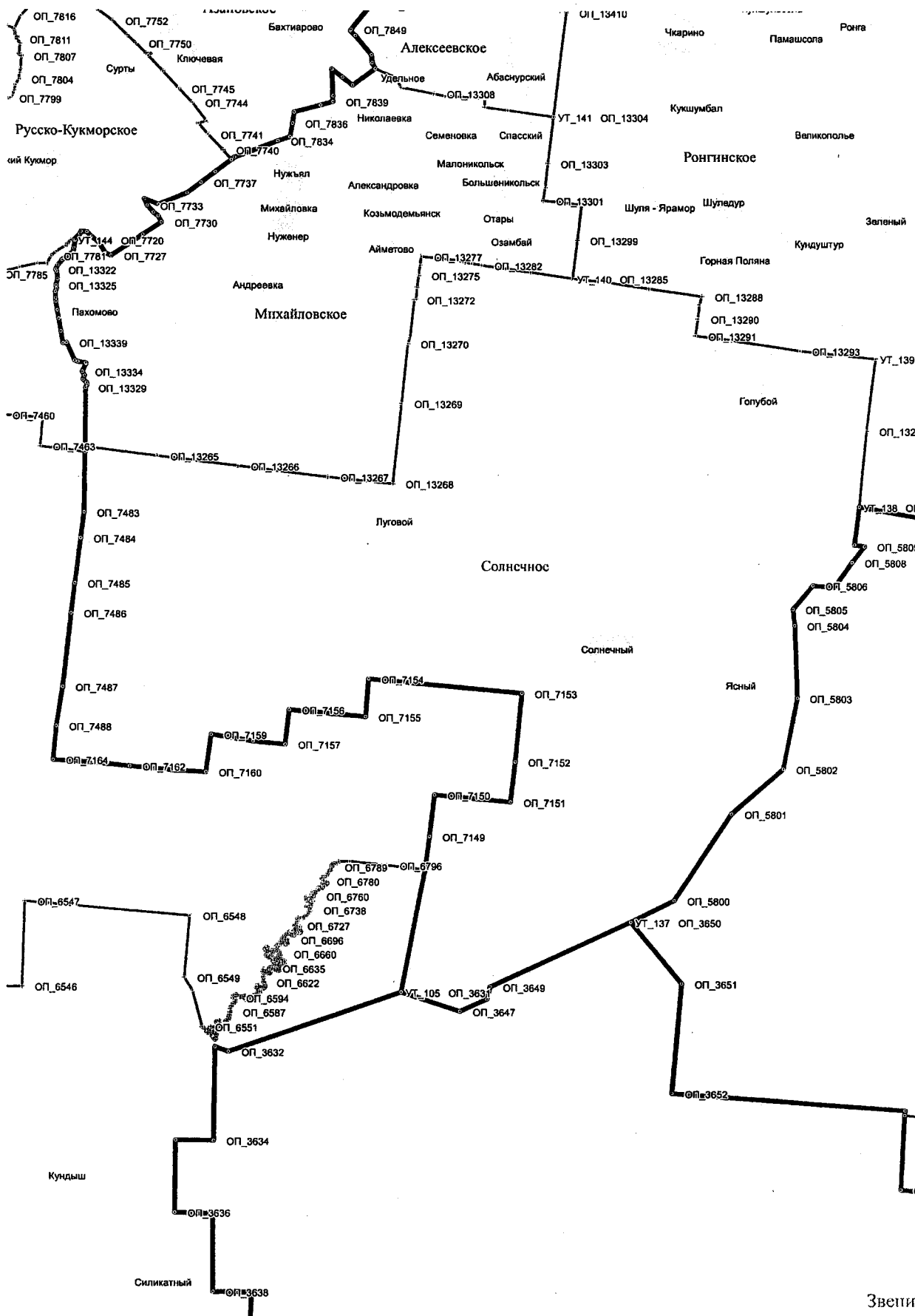
### 4) Кужмаринское:







7) Солнечное:





**Статья 3.** Настоящий Закон вступает в силу со дня его официального опубликования.

Глава  
Республики Марий Эл № 1



Ю.Зайцев

г. Йошкар-Ола

3 декабря 2025 года

№ 63-З