



УПРАВЛЕНИЕ ПО ОХРАНЕ ОБЪЕКТОВ КУЛЬТУРНОГО НАСЛЕДИЯ  
РЕСПУБЛИКИ КАРЕЛИЯ

ПРИКАЗ

«27» Августа 2018 г.

г. Петрозаводск

№ 268

**Об установлении границ территорий объектов культурного наследия**

В соответствии с частью 5 статьи 3.1 Федерального закона от 25 июня 2002 г. № 73-ФЗ «Об объектах культурного наследия (памятниках истории и культуры) народов Российской Федерации», приказом Министерства культуры Российской Федерации от 04 июня 2015 года № 1745 «Об утверждении требований к составлению проектов границ территорий объектов культурного наследия», Положением об Управлении по охране объектов культурного наследия Республики Карелия, утвержденным постановлением Правительства Республики Карелия от 14 апреля 2017 года № 123-П, и на основании научно-проектной документации «Материалы проектов границ территории объектов культурного наследия музея-заповедника «Кижский погост». Территориально-функциональная группа № 1.1 «Основная экспозиция», разработанной Федеральным государственным бюджетным учреждением культуры «Государственный историко-архитектурный и этнографический музей-заповедник «Кижский погост» в 2018 году, приказываю:

1. Установить прилагаемые границы территории объекта культурного наследия регионального значения «Амбар из д. Вегорукса», начало XX в., расположенного по адресу: о. Кижский, Медвежьегорский район, Республика Карелия (приложение №1).
2. Установить прилагаемые границы территории объекта культурного наследия регионального значения «Амбар из д. Воробьи», начало XX в., расположенного по адресу: о. Кижский, Медвежьегорский район, Республика Карелия (приложение №2).
3. Установить прилагаемые границы территории объекта культурного наследия регионального значения ««Амбар из д. Южный Двор», вторая половина XIX в., расположенного по адресу: о. Кижский, Медвежьегорский район, Республика Карелия (приложение №3).
4. Установить прилагаемые границы территории объекта культурного наследия регионального значения «Амбар Судьина из д. Липовицы», начало XX в., расположенного по адресу: о. Кижский, Медвежьегорский район, Республика Карелия (приложение №4).
5. Установить прилагаемые границы территории объекта культурного наследия регионального значения «Баня из д. Мижостров», начало XX в., расположенного

- по адресу: о. Кижы, Медвежьегорский район, Республика Карелия (приложение №5).
6. Установить прилагаемые границы территории объекта культурного наследия федерального значения «Баня из деревни Усть-Яндома», начало XX в., расположенного по адресу: о. Кижы, Медвежьегорский район, Республика Карелия (приложение №6).
  7. Установить прилагаемые границы территории объекта культурного наследия федерального значения «Дом Елизарова из д. Середка», вт. пол. XIX в., расположенного по адресу: о. Кижы, Медвежьегорский район, Республика Карелия (приложение №7).
  8. Установить прилагаемые границы территории объекта культурного наследия федерального значения «Дом Ошевнева из д. Ошевнево», 1876 г., расположенного по адресу: о. Кижы, Медвежьегорский район, Республика Карелия (приложение №8).
  9. Установить прилагаемые границы территории объекта культурного наследия федерального значения «Дом Сергеева из д. Логморучей», 1908–1910 г., расположенного по адресу: о. Кижы, Медвежьегорский район, Республика Карелия (приложение №9).
  10. Установить прилагаемые границы территории объекта культурного наследия регионального значения «Дом Щепина из д. Щепино», 1907 г., расположенного по адресу: о. Кижы, Медвежьегорский район, Республика Карелия (приложение №10).
  11. Установить прилагаемые границы территории объекта культурного наследия регионального значения «Кузница из д. Суйсарь», конец XIX – начало XX в., расположенного по адресу: о. Кижы, Медвежьегорский район, Республика Карелия (приложение №11).
  12. Контроль за исполнением настоящего приказа оставляю за собой.

Начальник Управления



Ю.Б. Алипова

**Границы территории объекта культурного наследия регионального значения «Амбар из д. Вегорукса», начало XX в., расположенного по адресу: о. Кижы, Медвежьегорский район, Республика Карелия**

Местоположение территории объекта культурного наследия регионального значения «Амбар из д. Вегорукса»: Республика Карелия, Медвежьегорский район, остров Кижы, кадастровый квартал 10:09:0130859.

Общий периметр границы территории объекта культурного наследия составляет 29,3 м.

Площадь территории объекта культурного наследия 53 кв. м.

**Описание границ территории объекта культурного наследия**

Обозначение части границы территории памятника		Описание прохождения границы территории памятника
от точки	до точки	
1	2	3
1	2	Граница проходит от точки 1 до точки 2 в направлении с северо-запада на юго-восток, дирекционный угол $96^{\circ}9'47''$ . Протяженность границы составляет 6.43 м. Граница проходит по стене здания
2	3	Граница проходит от точки 2 до точки 3 в направлении с северо-востока на юго-запад, дирекционный угол $186^{\circ}28'42''$ . Протяженность границы составляет 8.24 м. Граница проходит по стене здания
3	4	Граница проходит от точки 3 до точки 4 в направлении с юго-востока на северо-запад, дирекционный угол $276^{\circ}9'47''$ . Протяженность границы составляет 6.43 м. Граница проходит по стене здания
4	1	Граница проходит от точки 4 до точки 1 в направлении с юго-запада на северо-восток, дирекционный угол $6^{\circ}28'42''$ . Протяженность границы составляет 8.24 м. Граница проходит

по стене здания

**Таблица координат поворотных точек границ объекта культурного наследия**

Обозначение (номер) характерной точки	Координаты характерных точек в местной системе координат (МСК-10)	
	X	Y
1	378055.55	1566864.71
2	378054.86	1566871.10
3	378046.67	1566870.17
4	378047.36	1566863.78

**Требования к осуществлению деятельности в границах территории  
объекта культурного наследия**

В соответствии с пунктом 1 статьи 5.1. Федерального закона от 25 июня 2002 года №73-ФЗ «Об объектах культурного наследия (памятниках истории и культуры) народов Российской Федерации» в границах территории объекта культурного наследия, с учетом приказа Министерства культуры Российской Федерации от 29 декабря 2011 года № 1268 «Об утверждении границ зон охраны объекта всемирного наследия «Ансамбль Кижского погоста», а также требований к режимам использования земель и градостроительным регламентам в границах данных зон», постановления Правительства Республики Карелия от 7 декабря 2009 года № 280-П «Об утверждении границ зон охраны объектов культурного наследия федерального и регионального значения, закрепленных за федеральным государственным учреждением культуры «Государственный историко-архитектурный и этнографический музей-заповедник «Кижи» (за исключением особо ценных объектов культурного наследия народов Российской Федерации и объектов культурного наследия, включенных в Список всемирного наследия), расположенных на о. Кижи и на территории «Кижского ожерелья» в Медвежьегорском районе Республики Карелия, а также режимов использования земель и градостроительных регламентов в границах данных зон» на территории объекта культурного наследия установлены следующие требования к осуществлению деятельности в границах территории объекта культурного наследия:

— запрещается проведение землеустроительных, земляных, строительных, мелиоративных, хозяйственных и иных работ, за исключением специальных мер, направленных на сохранение объекта культурного наследия и использование их в рамках деятельности музея-заповедника;

— запрещается проведение дорожных, а также других видов работ, связанных с изменением природного ландшафта, за исключением применения специальных мер, направленных на сохранение и восстановление (регенерацию) историко-градостроительной среды объекта культурного наследия;

— запрещается ведение хозяйственной деятельности, не связанной с сохранением объектов культурного наследия и использованием их в рамках деятельности музея-

заповедника, в том числе размещение вывесок, рекламы, навесов, киосков, автостоянок и т.п.;

— ограничивается ведение сельскохозяйственной деятельности, в том числе выпас скота;

— разрешается проведение работ, связанных с сохранением, приспособлением и использованием объекта культурного наследия в рамках деятельности музея-заповедника - на основании письменного разрешения и задания на проведение указанных работ, выданных соответствующим органом охраны объектов культурного наследия, согласно документации, согласованной с соответствующим органом охраны объектов культурного наследия, в порядке, установленном действующим законодательством, при условии осуществления указанным органом контроля за проведением работ и обеспечения музеем-заповедником архитектурно-реставрационного и археологического надзора;

— разрешается строительство коммуникаций и сетей, возведение временных сооружений для обеспечения сохранности и нормального функционирования объекта культурного наследия - по специально разработанным проектам, согласованным в установленном порядке;

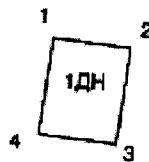
— разрешается реализация специальных мер, направленных на обеспечение пожарной безопасности объекта культурного наследия, его защиты от динамических воздействий, сохранение гидрогеологических и экологических условий, необходимых для обеспечения сохранности объекта культурного наследия, обеспечение общественного порядка, в том числе возведение временных сооружений и устройств по специально разработанным проектам, согласованным в установленном порядке;

— разрешается в связи с возможной реорганизацией и дальнейшим развитием экспозиции в центральной и северной частях территории острова перемещение элементов южной части экспозиции музея-заповедника с соблюдением требований действующего законодательства в сфере охраны объектов культурного наследия и музейного дела;

— разрешается развитие экспозиции путем формирования усадеб при жилых домах с дополнением традиционными или типологическими постройками (при необходимости - с макетированием исторических объектов).

# План границ территории объекта культурного наследия

Онежское озеро

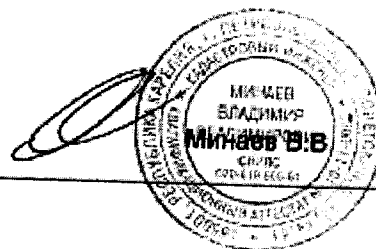


10:09:0130859:14

## Условные обозначения:

- 1 - граница территории объекта культурного наследия
- характеристическая точка границы территории объекта культурного наследия
- граница кадастрового квартала
- 10:09:0130859 - номер кадастрового квартала
- граница земельного участка
- :14 - кадастровый номер земельного участка

Оформил



**Границы территории объекта культурного наследия регионального значения «Амбар из д. Воробьи», начало XX в., расположенного по адресу: о. Кижы, Медвежьегорский район, Республика Карелия**

Местоположение территории объекта культурного наследия «Амбар из д. Воробьи»: Республика Карелия, Медвежьегорский район, о. Кижы, кадастровый квартал 10:09:0130859.

Общий периметр границы территории объекта культурного наследия составляет 28,3 м.

Площадь территории объекта культурного наследия 49,8 кв. м.

**Описание границ территории объекта культурного наследия**

Обозначение части границы территории памятника		Описание прохождения границы территории памятника
от точки	до точки	
1	2	3
1	2	Граница проходит от точки 1 до точки 2 в направлении с северо-запада на юго-восток, дирекционный угол 107°43'52". Протяженность границы составляет 6.44 м. Граница проходит по стене здания
2	3	Граница проходит от точки 2 до точки 3 в направлении с северо-востока на юго-запад, дирекционный угол 198°37'20". Протяженность границы составляет 7.73 м. Граница проходит по стене здания
3	4	Граница проходит от точки 3 до точки 4 в направлении с юго-востока на северо-запад, дирекционный угол 287°38'47". Протяженность границы составляет 6.43 м. Граница проходит по стене здания
4	1	Граница проходит от точки 4 до точки 1 в направлении с юго-запада на северо-восток, дирекционный угол 18°35'55".

	Протяженность границы составляет 7.74 м. Граница проходит по стене здания
--	--

**Таблица координат поворотных точек границ объекта культурного наследия**

Обозначение (номер) характерной точки	Координаты характерных точек в местной системе координат (МСК-10)	
	X	Y
1	378061.17	1566940.05
2	378059.21	1566946.18
3	378051.88	1566943.71
4	378053.83	1566937.58

**Требования к осуществлению деятельности в границах территории  
объекта культурного наследия**

В соответствии с пунктом 1 статьи 5.1. Федерального закона от 25 июня 2002 года №73-ФЗ «Об объектах культурного наследия (памятниках истории и культуры) народов Российской Федерации» в границах территории объекта культурного наследия, с учетом приказа Министерства культуры Российской Федерации от 29 декабря 2011 года № 1268 «Об утверждении границ зон охраны объекта всемирного наследия «Ансамбль Кижского погоста», а также требований к режимам использования земель и градостроительным регламентам в границах данных зон», постановления Правительства Республики Карелия от 7 декабря 2009 года № 280-П «Об утверждении границ зон охраны объектов культурного наследия федерального и регионального значения, закрепленных за федеральным государственным учреждением культуры «Государственный историко-архитектурный и этнографический музей-заповедник «Кижский» (за исключением особо ценных объектов культурного наследия народов Российской Федерации и объектов культурного наследия, включенных в Список всемирного наследия), расположенных на о. Киж и на территории «Кижского ожерелья» в Медвежьегорском районе Республики Карелия, а также режимов использования земель и градостроительных регламентов в границах данных зон» на территории объекта культурного наследия установлены следующие требования к осуществлению деятельности в границах территории объекта культурного наследия:

- запрещается проведение землеустроительных, земляных, строительных, мелиоративных, хозяйственных и иных работ, за исключением специальных мер, направленных на сохранение объекта культурного наследия и использование их в рамках деятельности музея-заповедника;
- запрещается проведение дорожных, а также других видов работ, связанных с изменением природного ландшафта, за исключением применения специальных мер, направленных на сохранение и восстановление (регенерацию) историко-градостроительной среды объекта культурного наследия;
- запрещается ведение хозяйственной деятельности, не связанной с сохранением объектов культурного наследия и использованием их в рамках деятельности музея-



заповедника, в том числе размещение вывесок, рекламы, навесов, киосков, автостоянок и т.п.;

— ограничивается ведение сельскохозяйственной деятельности, в том числе выпас скота;

— разрешается проведение работ, связанных с сохранением, приспособлением и использованием объекта культурного наследия в рамках деятельности музея-заповедника - на основании письменного разрешения и задания на проведение указанных работ, выданных соответствующим органом охраны объектов культурного наследия, согласно документации, согласованной с соответствующим органом охраны объектов культурного наследия, в порядке, установленном действующим законодательством, при условии осуществления указанным органом контроля за проведением работ и обеспечения музеем-заповедником архитектурно-реставрационного и археологического надзора;

— разрешается строительство коммуникаций и сетей, возведение временных сооружений для обеспечения сохранности и нормального функционирования объекта культурного наследия - по специально разработанным проектам, согласованным в установленном порядке;

— разрешается реализация специальных мер, направленных на обеспечение пожарной безопасности объекта культурного наследия, его защиты от динамических воздействий, сохранение гидрогеологических и экологических условий, необходимых для обеспечения сохранности объекта культурного наследия, обеспечение общественного порядка, в том числе возведение временных сооружений и устройств по специально разработанным проектам, согласованным в установленном порядке;

— разрешается в связи с возможной реорганизацией и дальнейшим развитием экспозиции в центральной и северной частях территории острова перемещение элементов южной части экспозиции музея-заповедника с соблюдением требований действующего законодательства в сфере охраны объектов культурного наследия и музейного дела;

— разрешается развитие экспозиции путем формирования усадеб при жилых домах с дополнением традиционными или типологическими постройками (при необходимости - с макетированием исторических объектов).

## План границ территории объекта культурного наследия

1

2

1 ДН

3

4

Онежское озеро

10:09:0130859:14

**Условные обозначения:**

— - граница территории объекта культурного наследия


1 - характеристическая точка границы территории объекта культурного наследия

- - граница кадастрового квартала

10:09:0130859 - номер кадастрового квартала

- - граница земельного участка

:14 - кадастровый номер земельного участка

Оформил 



**Границы территории объекта культурного наследия регионального значения «Амбар из д. Южный Двор», вторая половина XIX в., расположенного по адресу: о. Кижы, Медвежьегорский район, Республика Карелия**

Местоположение территории объекта культурного наследия «Амбар из д. Южный Двор»: Республика Карелия, Медвежьегорский район, о. Кижы, кадастровый квартал 10:09:0130859.

Общий периметр границы территории объекта культурного наследия составляет 15,6 м.

Площадь территории объекта культурного наследия 15,2 кв. м.

**Описание границ территории объекта культурного наследия**

Обозначение части границы территории памятника		Описание прохождения границы территории памятника
от точки	до точки	
1	2	3
1	2	Граница проходит от точки 1 до точки 2 в направлении с юго-запада на северо-восток, дирекционный угол $76^{\circ}15'3''$ . Протяженность границы составляет 3.87 м. Граница проходит по стене здания
2	3	Граница проходит от точки 2 до точки 3 в направлении с северо-запада на юго-восток, дирекционный угол $166^{\circ}8'27''$ . Протяженность границы составляет 3.92 м. Граница проходит по стене здания
3	4	Граница проходит от точки 3 до точки 4 в направлении с северо-востока на юго-запад, дирекционный угол $256^{\circ}12'56''$ . Протяженность границы составляет 3.86 м. Граница проходит по стене здания
4	1	Граница проходит от точки 4 до точки 1 в направлении с юго-востока на северо-запад, дирекционный угол $345^{\circ}59'57''$ .

	Протяженность границы составляет 3.93 м. Граница проходит по стене здания
--	--

**Таблица координат поворотных точек границ объекта культурного наследия**

Обозначение (номер) характерной точки	Координаты характерных точек в местной системе координат (МСК-10)	
	X	Y
1	377515.33	1566887.58
2	377516.25	1566891.34
3	377512.44	1566892.28
4	377511.52	1566888.53

**Требования к осуществлению деятельности в границах территории  
объекта культурного наследия**

В соответствии с пунктом 1 статьи 5.1. Федерального закона от 25 июня 2002 года №73-ФЗ «Об объектах культурного наследия (памятниках истории и культуры) народов Российской Федерации» в границах территории объекта культурного наследия, с учетом приказа Министерства культуры Российской Федерации от 29 декабря 2011 года № 1268 «Об утверждении границ зон охраны объекта всемирного наследия «Ансамбль Кижского погоста», а также требований к режимам использования земель и градостроительным регламентам в границах данных зон», постановления Правительства Республики Карелия от 7 декабря 2009 года № 280-П «Об утверждении границ зон охраны объектов культурного наследия федерального и регионального значения, закрепленных за федеральным государственным учреждением культуры «Государственный историко-архитектурный и этнографический музей-заповедник «Кижский» (за исключением особо ценных объектов культурного наследия народов Российской Федерации и объектов культурного наследия, включенных в Список всемирного наследия), расположенных на о. Кижский и на территории «Кижского ожерелья» в Медвежьегорском районе Республики Карелия, а также режимов использования земель и градостроительных регламентов в границах данных зон» на территории объекта культурного наследия установлены следующие требования к осуществлению деятельности в границах территории объекта культурного наследия:

— запрещается проведение землеустроительных, земляных, строительных, мелиоративных, хозяйственных и иных работ, за исключением специальных мер, направленных на сохранение объекта культурного наследия и использование их в рамках деятельности музея-заповедника;

— запрещается проведение дорожных, а также других видов работ, связанных с изменением природного ландшафта, за исключением применения специальных мер, направленных на сохранение и восстановление (регенерацию) историко-градостроительной среды объекта культурного наследия;

— запрещается ведение хозяйственной деятельности, не связанной с сохранением объектов культурного наследия и использованием их в рамках деятельности музея-заповедника, в том числе размещение вывесок, рекламы, навесов, киосков, автостоянок и т.п.;

— ограничивается ведение сельскохозяйственной деятельности, в том числе выпас скота;

— разрешается проведение работ, связанных с сохранением, приспособлением и использованием объекта культурного наследия в рамках деятельности музея-заповедника - на основании письменного разрешения и задания на проведение указанных работ, выданных соответствующим органом охраны объектов культурного наследия, согласно документации, согласованной с соответствующим органом охраны объектов культурного наследия, в порядке, установленном действующим законодательством, при условии осуществления указанным органом контроля за проведением работ и обеспечения музеем-заповедником архитектурно-реставрационного и археологического надзора;

— разрешается строительство коммуникаций и сетей, возведение временных сооружений для обеспечения сохранности и нормального функционирования объекта культурного наследия - по специально разработанным проектам, согласованным в установленном порядке;

— разрешается реализация специальных мер, направленных на обеспечение пожарной безопасности объекта культурного наследия, его защиты от динамических воздействий, сохранение гидрогеологических и экологических условий, необходимых для обеспечения сохранности объекта культурного наследия, обеспечение общественного порядка, в том числе возведение временных сооружений и устройств по специально разработанным проектам, согласованным в установленном порядке;

— разрешается в связи с возможной реорганизацией и дальнейшим развитием экспозиции в центральной и северной частях территории острова перемещение элементов южной части экспозиции музея-заповедника с соблюдением требований действующего законодательства в сфере охраны объектов культурного наследия и музейного дела;

— разрешается развитие экспозиции путем формирования усадеб при жилых домах с дополнением традиционными или типологическими постройками (при необходимости - с макетированием исторических объектов).


# План границ территории объекта культурного наследия


Онежское озеро

10:09:0130859:14

**Условные обозначения:**

- 1 - граница территории объекта культурного наследия
- характерная точка границы территории объекта культурного наследия
- граница кадастрового квартала
- 10:09:0130859 - номер кадастрового квартала
- граница земельного участка
- :14 - кадастровый номер земельного участка

Оформил 



**Границы территории объекта культурного наследия регионального  
значения «Амбар Судьина из д. Липовицы», начало XX в.,  
расположенного по адресу: о. Кижы, Медвежьегорский район,  
Республика Карелия**

Местоположение территории объекта культурного наследия «Амбар Судьина из д. Липовицы»: Республика Карелия, Медвежьегорский район, о. Кижы, кадастровый квартал 10:09:0130859.

Общий периметр границы территории объекта культурного наследия составляет 22,7 м.

Площадь территории объекта культурного наследия 30,2 кв. м.

**Описание границ территории объекта культурного наследия**

Обозначение части границы территории памятника		Описание прохождения границы территории памятника
от точки	до точки	
1	2	3
1	2	Граница проходит от точки 1 до точки 2 в направлении с юго-запада на северо-восток, дирекционный угол 75°0'60". Протяженность границы составляет 4.25 м. Граница проходит по стене здания
2	3	Граница проходит от точки 2 до точки 3 в направлении с северо-запада на юго-восток, дирекционный угол 162°7'35". Протяженность границы составляет 7.1 м. Граница проходит по стене здания
3	4	Граница проходит от точки 3 до точки 4 в направлении с северо-востока на юго-запад, дирекционный угол 255°3'5". Протяженность границы составляет 4.26 м. Граница проходит по стене здания
4	1	Граница проходит от точки 4 до точки 1 в направлении с юго-востока на северо-запад,

		дирекционный угол 342°12'11". Протяженность границы составляет 7.1 м. Граница проходит по стене здания
--	--	--

**Таблица координат поворотных точек границ объекта культурного наследия**

Обозначение (номер) характерной точки	Координаты характерных точек в местной системе координат (МСК-10)	
	X	Y
1	377458.54	1566894.52
2	377459.64	1566898.63
3	377452.88	1566900.81
4	377451.78	1566896.69

**Требования к осуществлению деятельности в границах территории  
объекта культурного наследия**

В соответствии с пунктом 1 статьи 5.1. Федерального закона от 25 июня 2002 года №73-ФЗ «Об объектах культурного наследия (памятниках истории и культуры) народов Российской Федерации» в границах территории объекта культурного наследия, с учетом приказа Министерства культуры Российской Федерации от 29 декабря 2011 года № 1268 «Об утверждении границ зон охраны объекта всемирного наследия «Ансамбль Кижского погоста», а также требований к режимам использования земель и градостроительным регламентам в границах данных зон», постановления Правительства Республики Карелия от 7 декабря 2009 года № 280-П «Об утверждении границ зон охраны объектов культурного наследия федерального и регионального значения, закрепленных за федеральным государственным учреждением культуры «Государственный историко-архитектурный и этнографический музей-заповедник «Киж» (за исключением особо ценных объектов культурного наследия народов Российской Федерации и объектов культурного наследия, включенных в Список всемирного наследия), расположенных на о. Киж и на территории «Кижского ожерелья» в Медвежьегорском районе Республики Карелия, а также режимов использования земель и градостроительных регламентов в границах данных зон» на территории объекта культурного наследия установлены следующие требования к осуществлению деятельности в границах территории объекта культурного наследия:

— запрещается проведение землеустроительных, земляных, строительных, мелиоративных, хозяйственных и иных работ, за исключением специальных мер, направленных на сохранение объекта культурного наследия и использование их в рамках деятельности музея-заповедника;

— запрещается проведение дорожных, а также других видов работ, связанных с изменением природного ландшафта, за исключением применения специальных мер, направленных на сохранение и восстановление (регенерацию) историко-градостроительной среды объекта культурного наследия;



— запрещается ведение хозяйственной деятельности, не связанной с сохранением объектов культурного наследия и использованием их в рамках деятельности музея-заповедника, в том числе размещение вывесок, рекламы, навесов, киосков, автостоянок и т.п.;

— ограничивается ведение сельскохозяйственной деятельности, в том числе выпас скота;

— разрешается проведение работ, связанных с сохранением, приспособлением и использованием объекта культурного наследия в рамках деятельности музея-заповедника - на основании письменного разрешения и задания на проведение указанных работ, выданных соответствующим органом охраны объектов культурного наследия, согласно документации, согласованной с соответствующим органом охраны объектов культурного наследия, в порядке, установленном действующим законодательством, при условии осуществления указанным органом контроля за проведением работ и обеспечения музеем-заповедником архитектурно-реставрационного и археологического надзора;

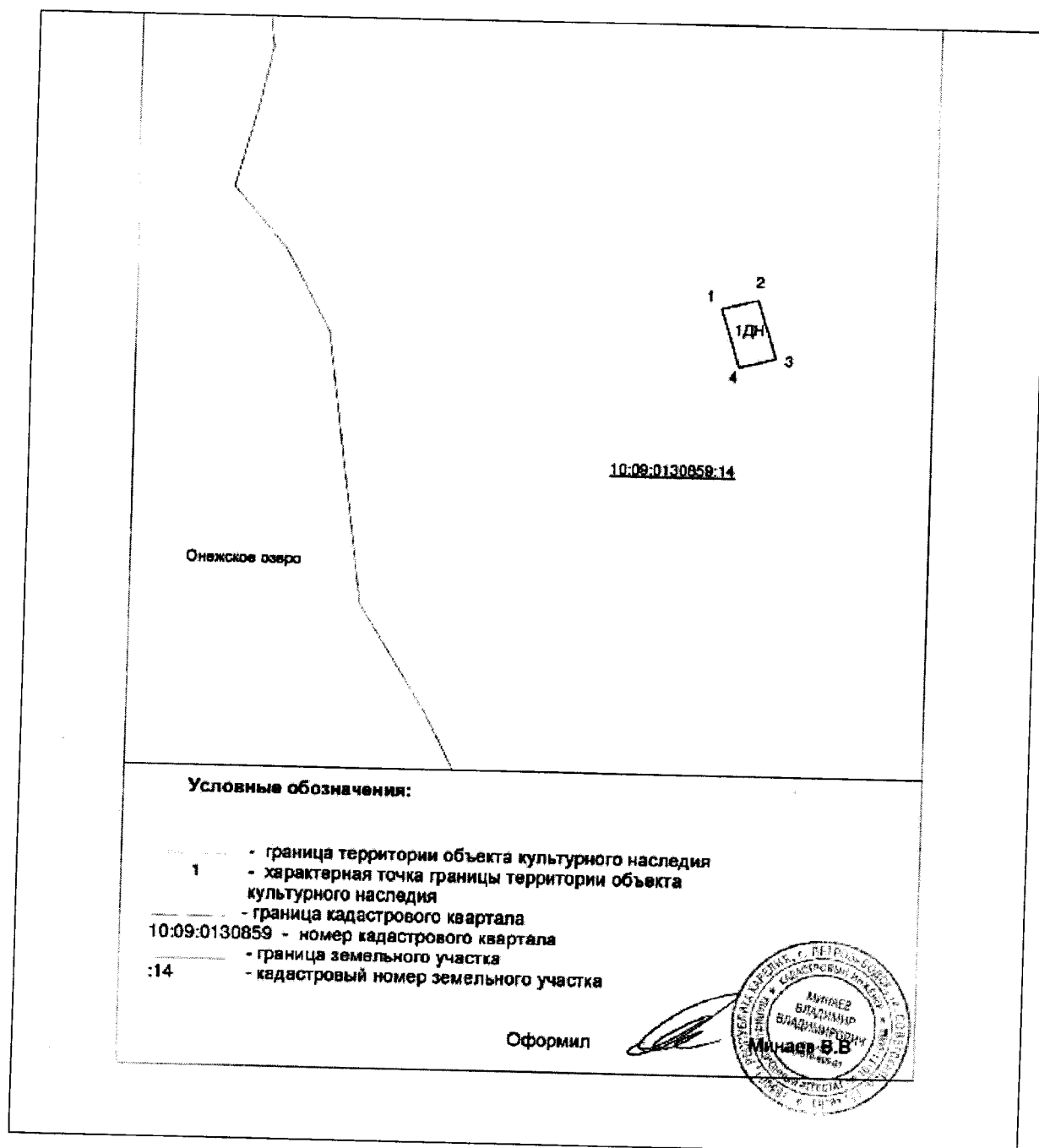
— разрешается строительство коммуникаций и сетей, возведение временных сооружений для обеспечения сохранности и нормального функционирования объекта культурного наследия - по специально разработанным проектам, согласованным в установленном порядке;

— разрешается реализация специальных мер, направленных на обеспечение пожарной безопасности объекта культурного наследия, его защиты от динамических воздействий, сохранение гидрогеологических и экологических условий, необходимых для обеспечения сохранности объекта культурного наследия, обеспечение общественного порядка, в том числе возведение временных сооружений и устройств по специально разработанным проектам, согласованным в установленном порядке;

— разрешается в связи с возможной реорганизацией и дальнейшим развитием экспозиции в центральной и северной частях территории острова перемещение элементов южной части экспозиции музея-заповедника с соблюдением требований действующего законодательства в сфере охраны объектов культурного наследия и музейного дела;

— разрешается развитие экспозиции путем формирования усадеб при жилых домах с дополнением традиционными или типологическими постройками (при необходимости - с макетированием исторических объектов).

# План границ территории объекта культурного наследия



**Границы территории объекта культурного наследия регионального значения «Баня из д. Мижостров», начало XX в., расположенного по адресу: о. Кижы, Медвежьегорский район, Республика Карелия**

Местоположение территории объекта культурного наследия «Баня из д. Мижостров»: Республика Карелия, Медвежьегорский район, о. Кижы, кадастровый квартал 10:09:0130859.

Общий периметр границы территории объекта культурного наследия составляет 19,6 м.

Площадь территории объекта культурного наследия 23,2 кв. м.

**Описание границ территории объекта культурного наследия**

Обозначение части границы территории памятника		Описание прохождения границы территории памятника
от точки	до точки	
1	2	3
1	2	Граница проходит от точки 1 до точки 2 в направлении с юго-запада на северо-восток, дирекционный угол 83°48'10". Протяженность границы составляет 3.98 м. Граница проходит по стене здания
2	3	Граница проходит от точки 2 до точки 3 в направлении с северо-запада на юго-восток, дирекционный угол 173°53'17". Протяженность границы составляет 5.82 м. Граница проходит по стене здания
3	4	Граница проходит от точки 3 до точки 4 в направлении с северо-востока на юго-запад, дирекционный угол 263°56'45". Протяженность границы составляет 3.98 м. Граница проходит по стене здания
4	1	Граница проходит от точки 4 до точки 1 в направлении с юго-востока на северо-запад, дирекционный угол 353°52'39".

	Протяженность границы составляет 5.81 м. Граница проходит по стене здания
--	--

**Таблица координат поворотных точек границ  
объекта культурного наследия**

Обозначение (номер) характерной точки	Координаты характерных точек в местной системе координат (МСК-10)	
	X	Y
1	377432.66	1566857.06
2	377433.09	1566861.02
3	377427.30	1566861.64
4	377426.88	1566857.68

**Требования к осуществлению деятельности в границах территории  
объекта культурного наследия**

В соответствии с пунктом 1 статьи 5.1. Федерального закона от 25 июня 2002 года №73-ФЗ «Об объектах культурного наследия (памятниках истории и культуры) народов Российской Федерации» в границах территории объекта культурного наследия, с учетом приказа Министерства культуры Российской Федерации от 29 декабря 2011 года № 1268 «Об утверждении границ зон охраны объекта всемирного наследия «Ансамбль Кижского погоста», а также требований к режимам использования земель и градостроительным регламентам в границах данных зон», постановления Правительства Республики Карелия от 7 декабря 2009 года № 280-П «Об утверждении границ зон охраны объектов культурного наследия федерального и регионального значения, закрепленных за федеральным государственным учреждением культуры «Государственный историко-архитектурный и этнографический музей-заповедник «Кижи» (за исключением особо ценных объектов культурного наследия народов Российской Федерации и объектов культурного наследия, включенных в Список всемирного наследия), расположенных на о. Кижи и на территории «Кижского ожерелья» в Медвежьегорском районе Республики Карелия, а также режимов использования земель и градостроительных регламентов в границах данных зон» на территории объекта культурного наследия установлены следующие требования к осуществлению деятельности в границах территории объекта культурного наследия:

— запрещается проведение землеустроительных, земляных, строительных, мелиоративных, хозяйственных и иных работ, за исключением специальных мер, направленных на сохранение объекта культурного наследия и использование их в рамках деятельности музея-заповедника;

— запрещается проведение дорожных, а также других видов работ, связанных с изменением природного ландшафта, за исключением применения специальных мер, направленных на сохранение и восстановление (регенерацию) историко-градостроительной среды объекта культурного наследия;

— запрещается ведение хозяйственной деятельности, не связанной с сохранением объектов культурного наследия и использованием их в рамках деятельности музея-заповедника, в том числе размещение вывесок, рекламы, навесов, киосков, автостоянок и т.п.;

— ограничивается ведение сельскохозяйственной деятельности, в том числе выпас скота;

— разрешается проведение работ, связанных с сохранением, приспособлением и использованием объекта культурного наследия в рамках деятельности музея-заповедника - на основании письменного разрешения и задания на проведение указанных работ, выданных соответствующим органом охраны объектов культурного наследия, согласно документации, согласованной с соответствующим органом охраны объектов культурного наследия, в порядке, установленном действующим законодательством, при условии осуществления указанным органом контроля за проведением работ и обеспечения музеем-заповедником архитектурно-реставрационного и археологического надзора;

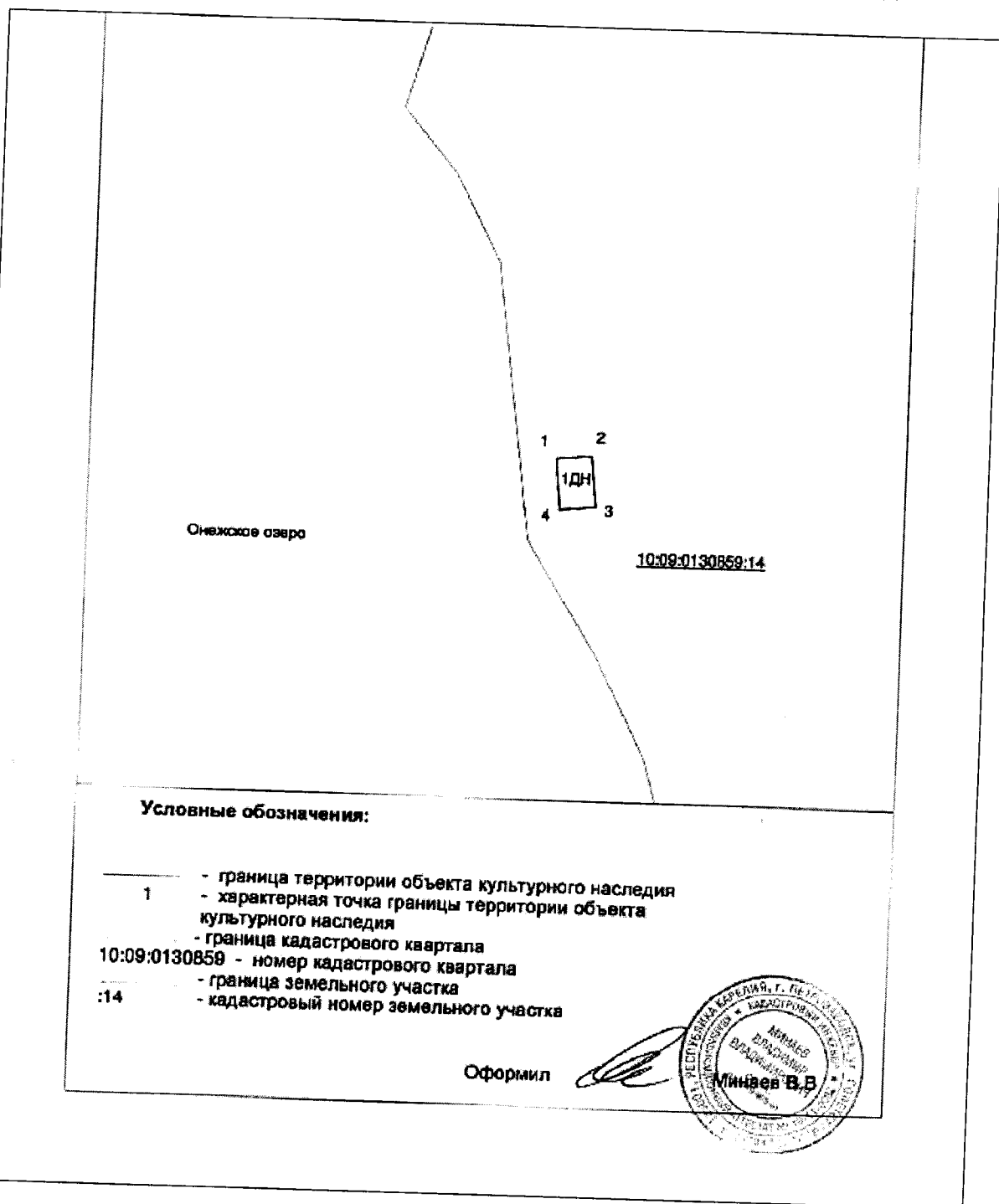
— разрешается строительство коммуникаций и сетей, возведение временных сооружений для обеспечения сохранности и нормального функционирования объекта культурного наследия - по специально разработанным проектам, согласованным в установленном порядке;

— разрешается реализация специальных мер, направленных на обеспечение пожарной безопасности объекта культурного наследия, его защиты от динамических воздействий, сохранение гидрогеологических и экологических условий, необходимых для обеспечения сохранности объекта культурного наследия, обеспечение общественного порядка, в том числе возведение временных сооружений и устройств по специально разработанным проектам, согласованным в установленном порядке;

— разрешается в связи с возможной реорганизацией и дальнейшим развитием экспозиции в центральной и северной частях территории острова перемещение элементов южной части экспозиции музея-заповедника с соблюдением требований действующего законодательства в сфере охраны объектов культурного наследия и музейного дела;

— разрешается развитие экспозиции путем формирования усадеб при жилых домах с дополнением традиционными или типологическими постройками (при необходимости - с макетированием исторических объектов).

# План границ территории объекта культурного наследия



**Границы территории объекта культурного наследия федерального значения  
«Баня из деревни Усть-Яндома», начало XX в., расположенного по адресу:  
о. Кижы, Медвежьегорский район, Республика Карелия**

Местоположение территории объекта культурного наследия «Баня из деревни Усть-Яндома»: Республика Карелия, Медвежьегорский район, о. Кижы, кадастровый квартал 10:09:0130859.

Общий периметр границы территории объекта культурного наследия составляет 19,5 м.

Площадь территории объекта культурного наследия 23,1 кв. м.

**Описание границ территории объекта культурного наследия**

Обозначение части границы территории памятника		Описание прохождения границы территории памятника
от точки	до точки	
1	2	3
1	2	Граница проходит от точки 1 до точки 2 в направлении с юго-запада на северо-восток, дирекционный угол $71^{\circ}57'57''$ . Протяженность границы составляет 4.07 м. Граница проходит по стене здания
2	3	Граница проходит от точки 2 до точки 3 в направлении с северо-запада на юго-восток, дирекционный угол $160^{\circ}4'7''$ . Протяженность границы составляет 5.69 м. Граница проходит по стене здания
3	4	Граница проходит от точки 3 до точки 4 в направлении с северо-востока на юго-запад, дирекционный угол $251^{\circ}57'57''$ . Протяженность границы составляет 4.07 м. Граница проходит по стене здания
4	1	Граница проходит от точки 4 до точки 1 в направлении с юго-востока на северо-запад, дирекционный угол $340^{\circ}4'7''$ . Протяженность

		границы составляет 5.69 м. Граница проходит по стене здания
--	--	---

**Таблица координат поворотных точек границ  
объекта культурного наследия**

Обозначение (номер) характерной точки	Координаты характерных точек в местной системе координат (МСК-10)	
	X	Y
1	377208.71	1566870.91
2	377209.97	1566874.78
3	377204.62	1566876.72
4	377203.36	1566872.85

**Требования к осуществлению деятельности в границах территории  
объекта культурного наследия**

В соответствии с пунктом 1 статьи 5.1. Федерального закона от 25 июня 2002 года №73-ФЗ «Об объектах культурного наследия (памятниках истории и культуры) народов Российской Федерации» в границах территории объекта культурного наследия, с учетом приказа Министерства культуры Российской Федерации от 29 декабря 2011 года № 1268 «Об утверждении границ зон охраны объекта всемирного наследия «Ансамбль Кижского погоста», а также требований к режимам использования земель и градостроительным регламентам в границах данных зон», постановления Правительства Республики Карелия от 7 декабря 2009 года № 280-П «Об утверждении границ зон охраны объектов культурного наследия федерального и регионального значения, закрепленных за федеральным государственным учреждением культуры «Государственный историко-архитектурный и этнографический музей-заповедник «Кижский» (за исключением особо ценных объектов культурного наследия народов Российской Федерации и объектов культурного наследия, включенных в Список всемирного наследия), расположенных на о. Кижский и на территории «Кижского ожерелья» в Медвежьегорском районе Республики Карелия, а также режимов использования земель и градостроительных регламентов в границах данных зон» на территории объекта культурного наследия установлены следующие требования к осуществлению деятельности в границах территории объекта культурного наследия:

— запрещается проведение землеустроительных, земляных, строительных, мелиоративных, хозяйственных и иных работ, за исключением специальных мер, направленных на сохранение объекта культурного наследия и использование их в рамках деятельности музея-заповедника;

— запрещается проведение дорожных, а также других видов работ, связанных с изменением природного ландшафта, за исключением применения специальных мер, направленных на сохранение и восстановление (регенерацию) историко-градостроительной среды объекта культурного наследия;



— запрещается ведение хозяйственной деятельности, не связанной с сохранением объектов культурного наследия и использованием их в рамках деятельности музея-заповедника, в том числе размещение вывесок, рекламы, навесов, киосков, автостоянок и т.п.;

— ограничивается ведение сельскохозяйственной деятельности, в том числе выпас скота;

— разрешается проведение работ, связанных с сохранением, приспособлением и использованием объекта культурного наследия в рамках деятельности музея-заповедника - на основании письменного разрешения и задания на проведение указанных работ, выданных соответствующим органом охраны объектов культурного наследия, согласно документации, согласованной с соответствующим органом охраны объектов культурного наследия, в порядке, установленном действующим законодательством, при условии осуществления указанным органом контроля за проведением работ и обеспечения музеем-заповедником архитектурно-реставрационного и археологического надзора;

— разрешается строительство коммуникаций и сетей, возведение временных сооружений для обеспечения сохранности и нормального функционирования объекта культурного наследия - по специально разработанным проектам, согласованным в установленном порядке;

— разрешается реализация специальных мер, направленных на обеспечение пожарной безопасности объекта культурного наследия, его защиты от динамических воздействий, сохранение гидрогеологических и экологических условий, необходимых для обеспечения сохранности объекта культурного наследия, обеспечение общественного порядка, в том числе возведение временных сооружений и устройств по специально разработанным проектам, согласованным в установленном порядке;

— разрешается в связи с возможной реорганизацией и дальнейшим развитием экспозиции в центральной и северной частях территории острова перемещение элементов южной части экспозиции музея-заповедника с соблюдением требований действующего законодательства в сфере охраны объектов культурного наследия и музейного дела;

— разрешается развитие экспозиции путем формирования усадеб при жилых домах с дополнением традиционными или типологическими постройками (при необходимости - с макетированием исторических объектов).

# План границ территории объекта культурного наследия


Онежское озеро


ИДН

10:09:0130859:14

**Условные обозначения:**

- граница территории объекта культурного наследия
- - - характеристическая точка границы территории объекта культурного наследия
- ... граница кадастрового квартала
- 10:09:0130859 - номер кадастрового квартала
- :14 - граница земельного участка
- - - кадастровый номер земельного участка

Оформил 



**Границы территории объекта культурного наследия федерального значения  
«Дом Елизарова из д. Середка», вт. пол. XIX в., расположенного по адресу:  
о. Кижы, Медвежьегорский район, Республика Карелия**

Местоположение территории объекта культурного наследия «Дом Елизарова из д. Середка»: Республика Карелия, Медвежьегорский район, о. Кижы, кадастровый квартал 10:09:0130859.

Общий периметр границы территории объекта культурного наследия составляет 81,9 м.

Площадь территории объекта культурного наследия 363,3 кв. м.

**Описание границ территории объекта культурного наследия**

Обозначение части границы территории памятника		Описание прохождения границы территории памятника
от точки	до точки	
1	2	3
1	2	Граница проходит от точки 1 до точки 2 в направлении с северо-запада на юго-восток, дирекционный угол $170^{\circ}8'32''$ . Протяженность границы составляет 21.44 м. Граница проходит по стене здания
2	3	Граница проходит от точки 2 до точки 3 в направлении с северо-востока на юго-запад, дирекционный угол $260^{\circ}4'58''$ . Протяженность границы составляет 4.76 м. Граница проходит по стене здания
3	4	Граница проходит от точки 3 до точки 4 в направлении с юго-востока на северо-запад, дирекционный угол $350^{\circ}2'58''$ . Протяженность границы составляет 1.16 м. Граница проходит по стене здания
4	5	Граница проходит от точки 4 до точки 5 в направлении с северо-востока на юго-запад, дирекционный угол $260^{\circ}8'51''$ .

		Протяженность границы составляет 14.73 м. Граница проходит по стене здания
5	6	Граница проходит от точки 5 до точки 6 в направлении с юго-востока на северо-запад, дирекционный угол $350^{\circ}7'22''$ . Протяженность границы составляет 15.22 м. Граница проходит по стене здания
6	7	Граница проходит от точки 6 до точки 7 в направлении с юго-запада на северо-восток, дирекционный угол $80^{\circ}11'13''$ . Протяженность границы составляет 5.1 м. Граница проходит по стене здания
7	8	Граница проходит от точки 7 до точки 8 в направлении с юго-востока на северо-запад, дирекционный угол $350^{\circ}5'45''$ . Протяженность границы составляет 3.2 м. Граница проходит по стене здания
8	9	Граница проходит от точки 8 до точки 9 в направлении с юго-запада на северо-восток, дирекционный угол $80^{\circ}7'49''$ . Протяженность границы составляет 6.24 м. Граница проходит по стене здания
9	10	Граница проходит от точки 9 до точки 10 в направлении с юго-востока на северо-запад, дирекционный угол $350^{\circ}8'3''$ . Протяженность границы составляет 1.87 м. Граница проходит по стене здания
10	1	Граница проходит от точки 10 до точки 1 в направлении с юго-запада на северо-восток, дирекционный угол $80^{\circ}6'36''$ . Протяженность границы составляет 8.15 м. Граница проходит по стене здания

**Таблица координат поворотных точек границ  
объекта культурного наследия**

Обозначение (номер) характерной	Координаты характерных точек в местной системе координат (МСК-10)
---------------------------------------	---

точки	X	Y
1	377249.91	1566891.67
2	377228.79	1566895.34
3	377227.97	1566890.65
4	377229.11	1566890.45
5	377226.59	1566875.94
6	377241.58	1566873.33
7	377242.45	1566878.36
8	377245.60	1566877.81
9	377246.67	1566883.96
10	377248.51	1566883.64

### **Требования к осуществлению деятельности в границах территории объекта культурного наследия**

В соответствии с пунктом 1 статьи 5.1. Федерального закона от 25 июня 2002 года №73-ФЗ «Об объектах культурного наследия (памятниках истории и культуры) народов Российской Федерации» в границах территории объекта культурного наследия, с учетом приказа Министерства культуры Российской Федерации от 29 декабря 2011 года № 1268 «Об утверждении границ зон охраны объекта всемирного наследия «Ансамбль Кижского погоста», а также требований к режимам использования земель и градостроительным регламентам в границах данных зон», постановления Правительства Республики Карелия от 7 декабря 2009 года № 280-П «Об утверждении границ зон охраны объектов культурного наследия федерального и регионального значения, закрепленных за федеральным государственным учреждением культуры «Государственный историко-архитектурный и этнографический музей-заповедник «Кижь» (за исключением особо ценных объектов культурного наследия народов Российской Федерации и объектов культурного наследия, включенных в Список всемирного наследия), расположенных на о. Кижь и на территории «Кижского ожерелья» в Медвежьегорском районе Республики Карелия, а также режимов использования земель и градостроительных регламентов в границах данных зон» на территории объекта культурного наследия установлены следующие требования к осуществлению деятельности в границах территории объекта культурного наследия:

— запрещается проведение землеустроительных, земляных, строительных, мелиоративных, хозяйственных и иных работ, за исключением специальных мер, направленных на сохранение объекта культурного наследия и использование их в рамках деятельности музея-заповедника;

— запрещается проведение дорожных, а также других видов работ, связанных с изменением природного ландшафта, за исключением применения специальных мер, направленных на сохранение и восстановление (регенерацию) историко-градостроительной среды объекта культурного наследия;

— запрещается ведение хозяйственной деятельности, не связанной с сохранением объектов культурного наследия и использованием их в рамках деятельности музея-

заповедника, в том числе размещение вывесок, рекламы, навесов, киосков, автостоянок и т.п.;

— ограничивается ведение сельскохозяйственной деятельности, в том числе выпас скота;

— разрешается проведение работ, связанных с сохранением, приспособлением и использованием объекта культурного наследия в рамках деятельности музея-заповедника - на основании письменного разрешения и задания на проведение указанных работ, выданных соответствующим органом охраны объектов культурного наследия, согласно документации, согласованной с соответствующим органом охраны объектов культурного наследия, в порядке, установленном действующим законодательством, при условии осуществления указанным органом контроля за проведением работ и обеспечения музеем-заповедником архитектурно-реставрационного и археологического надзора;

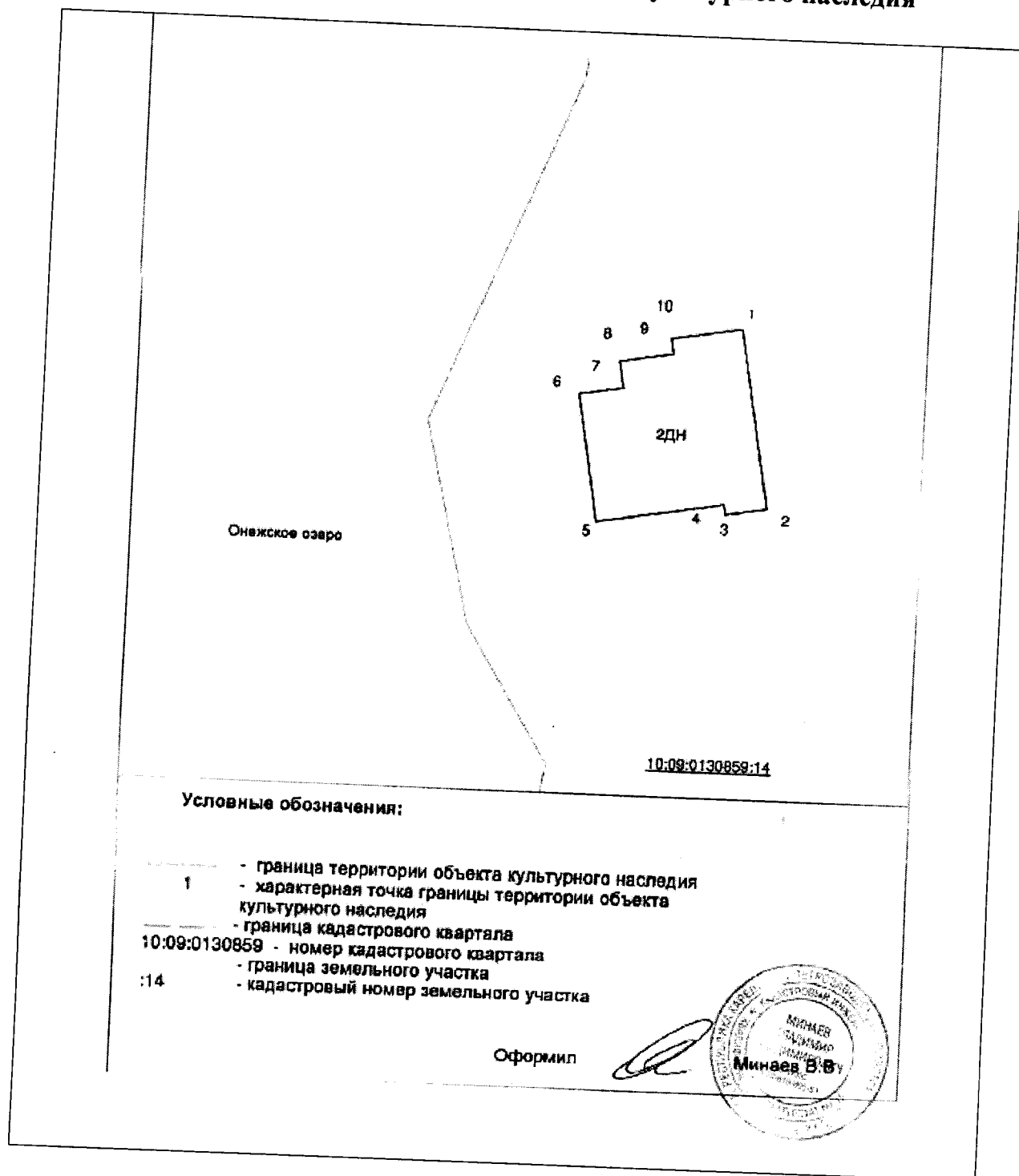
— разрешается строительство коммуникаций и сетей, возведение временных сооружений для обеспечения сохранности и нормального функционирования объекта культурного наследия - по специально разработанным проектам, согласованным в установленном порядке;

— разрешается реализация специальных мер, направленных на обеспечение пожарной безопасности объекта культурного наследия, его защиты от динамических воздействий, сохранение гидрогеологических и экологических условий, необходимых для обеспечения сохранности объекта культурного наследия, обеспечение общественного порядка, в том числе возведение временных сооружений и устройств по специально разработанным проектам, согласованным в установленном порядке;

— разрешается в связи с возможной реорганизацией и дальнейшим развитием экспозиции в центральной и северной частях территории острова перемещение элементов южной части экспозиции музея-заповедника с соблюдением требований действующего законодательства в сфере охраны объектов культурного наследия и музейного дела;

— разрешается развитие экспозиции путем формирования усадеб при жилых домах с дополнением традиционными или типологическими постройками (при необходимости - с макетированием исторических объектов).

# План границ территории объекта культурного наследия



**Границы территории объекта культурного наследия федерального значения  
«Дом Ошевнева из д. Ошевнево», 1876 г., расположенного по адресу:  
о. Кижы, Медвежьегорский район, Республика Карелия**

Местоположение территории объекта культурного наследия «Дом Ошевнева из д. Ошевнево»: Республика Карелия, Медвежьегорский район, о. Кижы, кадастровый квартал 10:09:0130859.

Общий периметр границы территории объекта культурного наследия составляет 78,9 м.

Площадь территории объекта культурного наследия 385 кв. м.

**Описание границ территории объекта культурного наследия**

Обозначение части границы территории памятника		Описание прохождения границы территории памятника
от точки	до точки	
1	2	3
1	2	Граница проходит от точки 1 до точки 2 в направлении с юго-запада на северо-восток, дирекционный угол $74^{\circ}5'16''$ . Протяженность границы составляет 16.6 м. Граница проходит по стене здания
2	3	Граница проходит от точки 2 до точки 3 в направлении с северо-запада на юго-восток, дирекционный угол $162^{\circ}24'27''$ . Протяженность границы составляет 0.43 м. Граница проходит по стене здания
3	4	Граница проходит от точки 3 до точки 4 в направлении с юго-запада на северо-восток, дирекционный угол $74^{\circ}19'29''$ . Протяженность границы составляет 4.66 м. Граница проходит по стене здания
4	5	Граница проходит от точки 4 до точки 5 в направлении с северо-запада на юго-восток, дирекционный угол $164^{\circ}4'4''$ . Протяженность границы составляет 17.74 м. Граница проходит



		по стене здания
5	6	Граница проходит от точки 5 до точки 6 в направлении с северо-востока на юго-запад, дирекционный угол $254^{\circ}4'10''$ . Протяженность границы составляет 21.28 м. Граница проходит по стене здания
6	1	Граница проходит от точки 6 до точки 1 в направлении с юго-востока на северо-запад, дирекционный угол $344^{\circ}5'6''$ . Протяженность границы составляет 18.2 м. Граница проходит по стене здания

**Таблица координат поворотных точек границ территории объекта культурного наследия**

Обозначение (номер) характерной точки	Координаты характерных точек в местной системе координат (МСК-10)	
	X	Y
1	377493.42	1566863.51
2	377497.97	1566879.47
3	377497.56	1566879.60
4	377498.82	1566884.09
5	377481.76	1566888.96
6	377475.92	1566868.50

**Требования к осуществлению деятельности в границах территории объекта культурного наследия**

В соответствии с пунктом 1 статьи 5.1. Федерального закона от 25 июня 2002 года №73-ФЗ «Об объектах культурного наследия (памятниках истории и культуры) народов Российской Федерации» в границах территории объекта культурного наследия, с учетом приказа Министерства культуры Российской Федерации от 29 декабря 2011 года № 1268 «Об утверждении границ зон охраны объекта всемирного наследия «Ансамбль Кижского погоста», а также требований к режимам использования земель и градостроительным регламентам в границах данных зон», постановления Правительства Республики Карелия от 7 декабря 2009 года № 280-П «Об утверждении границ зон охраны объектов культурного наследия федерального и регионального значения, закрепленных за федеральным государственным учреждением культуры «Государственный историко-архитектурный и этнографический музей-заповедник «Кижи» (за исключением особо ценных объектов культурного наследия народов Российской Федерации и объектов культурного наследия, включенных в Список всемирного наследия), расположенных на

о. Кизи и на территории «Кижского ожерелья» в Медвежьегорском районе Республики Карелия, а также режимов использования земель и градостроительных регламентов в границах данных зон» на территории объекта культурного наследия установлены следующие требования к осуществлению деятельности в границах территории объекта культурного наследия:

- запрещается проведение землеустроительных, земляных, строительных, мелиоративных, хозяйственных и иных работ, за исключением специальных мер, направленных на сохранение объекта культурного наследия и использование их в рамках деятельности музея-заповедника;

- запрещается проведение дорожных, а также других видов работ, связанных с изменением природного ландшафта, за исключением применения специальных мер, направленных на сохранение и восстановление (регенерацию) историко-градостроительной среды объекта культурного наследия;

- запрещается ведение хозяйственной деятельности, не связанной с сохранением объектов культурного наследия и использованием их в рамках деятельности музея-заповедника, в том числе размещение вывесок, рекламы, навесов, киосков, автостоянок и т.п.;

- ограничивается ведение сельскохозяйственной деятельности, в том числе выпас скота;

- разрешается проведение работ, связанных с сохранением, приспособлением и использованием объекта культурного наследия в рамках деятельности музея-заповедника - на основании письменного разрешения и задания на проведение указанных работ, выданных соответствующим органом охраны объектов культурного наследия, согласно документации, согласованной с соответствующим органом охраны объектов культурного наследия, в порядке, установленном действующим законодательством, при условии осуществления указанным органом контроля за проведением работ и обеспечения музеем-заповедником архитектурно-реставрационного и археологического надзора;

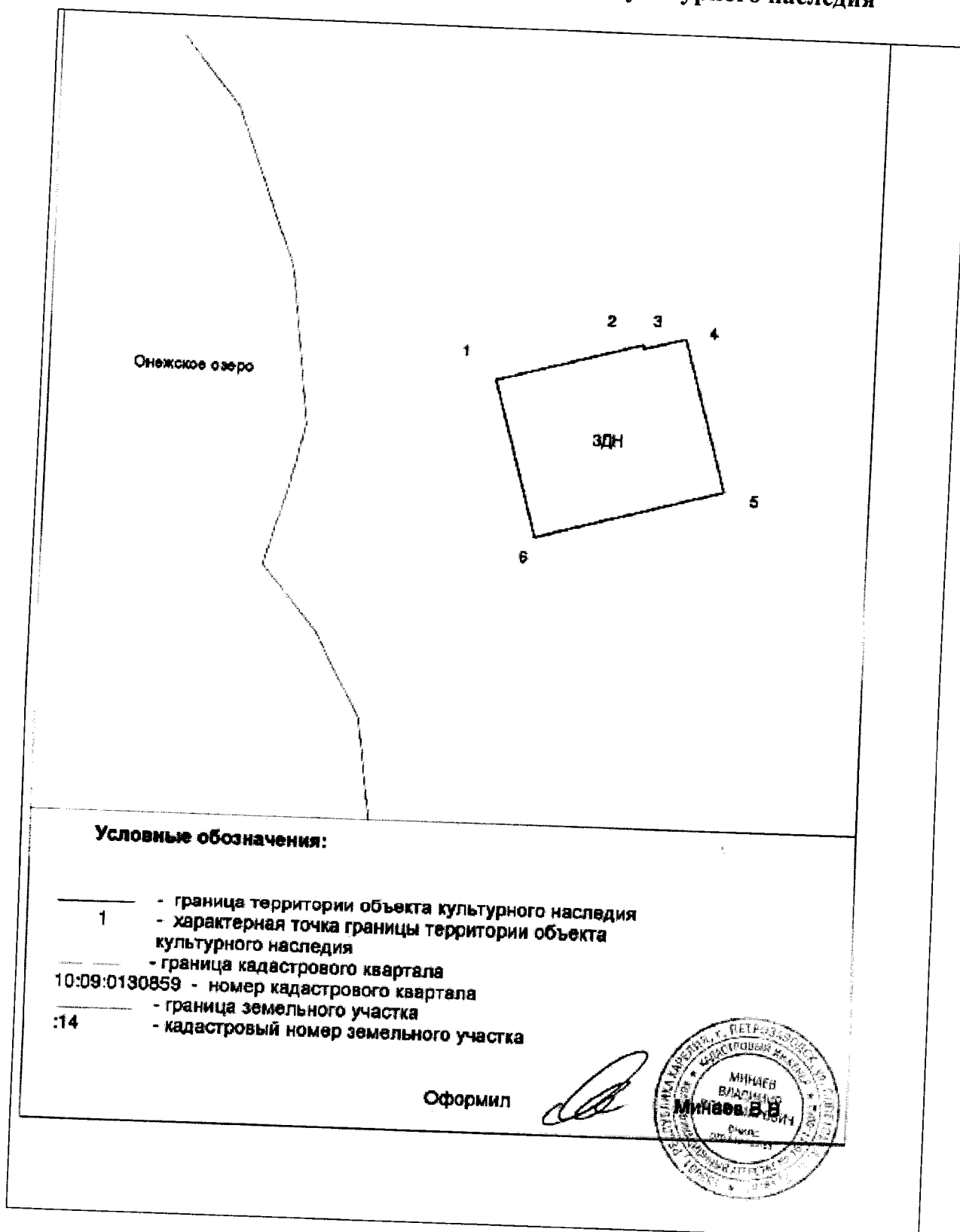
- разрешается строительство коммуникаций и сетей, возведение временных сооружений для обеспечения сохранности и нормального функционирования объекта культурного наследия - по специально разработанным проектам, согласованным в установленном порядке;

- разрешается реализация специальных мер, направленных на обеспечение пожарной безопасности объекта культурного наследия, его защиты от динамических воздействий, сохранение гидрогеологических и экологических условий, необходимых для обеспечения сохранности объекта культурного наследия, обеспечение общественного порядка, в том числе возведение временных сооружений и устройств по специально разработанным проектам, согласованным в установленном порядке;

- разрешается в связи с возможной реорганизацией и дальнейшим развитием экспозиции в центральной и северной частях территории острова перемещение элементов южной части экспозиции музея-заповедника с соблюдением требований действующего законодательства в сфере охраны объектов культурного наследия и музейного дела;

- разрешается развитие экспозиции путем формирования усадеб при жилых домах с дополнением традиционными или типологическими постройками (при необходимости - с макетированием исторических объектов).

# План границ территории объекта культурного наследия



**Границы территории объекта культурного наследия федерального значения  
«Дом Сергеева из д. Логморучей», 1908-1910 г., расположенного по адресу:  
о. Кижы, Медвежьегорский район, Республика Карелия**

Местоположение территории объекта культурного наследия «Дом Сергеева из д. Логморучей»: Республика Карелия, Медвежьегорский район, остров Кижы, кадастровый квартал 10:09:0130859.

Общий периметр границы территории объекта культурного наследия составляет 61,5 м.

Площадь территории объекта культурного наследия 200 кв. м.

**Описание границ территории объекта культурного наследия**

Обозначение части границы территории памятника		Описание прохождения границы территории памятника
от точки	до точки	
1	2	3
1	2	Граница проходит от точки 1 до точки 2 в направлении с юго-запада на северо-восток, дирекционный угол $63^{\circ}29'23''$ . Протяженность границы составляет 9.36 м. Граница проходит по стене здания
2	3	Граница проходит от точки 2 до точки 3 в направлении с северо-запада на юго-восток, дирекционный угол $152^{\circ}17'2''$ . Протяженность границы составляет 21.37 м. Граница проходит по стене здания
3	4	Граница проходит от точки 3 до точки 4 в направлении с северо-востока на юго-запад, дирекционный угол $243^{\circ}27'44''$ . Протяженность границы составляет 9.36 м. Граница проходит по стене здания
4	1	Граница проходит от точки 4 до точки 1 в направлении с юго-востока на северо-запад, дирекционный угол $332^{\circ}15'37''$ . Протяженность границы составляет 21.38 м.

		Граница проходит по стене здания
--	--	----------------------------------

**Таблица координат поворотных точек границ территории объекта культурного наследия**

Обозначение (номер) характерной точки	Координаты характерных точек в местной системе координат (МСК-10)	
	X	Y
1	377072.30	1567075.53
2	377076.48	1567083.91
3	377057.56	1567093.85
4	377053.38	1567085.48

**Требования к осуществлению деятельности в границах территории объекта культурного наследия**

В соответствии с пунктом 1 статьи 5.1. Федерального закона от 25 июня 2002 года №73-ФЗ «Об объектах культурного наследия (памятниках истории и культуры) народов Российской Федерации» в границах территории объекта культурного наследия, с учетом приказа Министерства культуры Российской Федерации от 29 декабря 2011 года № 1268 «Об утверждении границ зон охраны объекта всемирного наследия «Ансамбль Кижского погоста», а также требований к режимам использования земель и градостроительным регламентам в границах данных зон», постановления Правительства Республики Карелия от 7 декабря 2009 года № 280-П «Об утверждении границ зон охраны объектов культурного наследия федерального и регионального значения, закрепленных за федеральным государственным учреждением культуры «Государственный историко-архитектурный и этнографический музей-заповедник «Кижский» (за исключением особо ценных объектов культурного наследия народов Российской Федерации и объектов культурного наследия, включенных в Список всемирного наследия), расположенных на о. Кижский и на территории «Кижского ожерелья» в Медвежьегорском районе Республики Карелия, а также режимов использования земель и градостроительных регламентов в границах данных зон» на территории объекта культурного наследия установлены следующие требования к осуществлению деятельности в границах территории объекта культурного наследия:

— запрещается проведение землеустроительных, земляных, строительных, мелиоративных, хозяйственных и иных работ, за исключением специальных мер, направленных на сохранение объекта культурного наследия и использование их в рамках деятельности музея-заповедника;

— запрещается проведение дорожных, а также других видов работ, связанных с изменением природного ландшафта, за исключением применения специальных мер, направленных на сохранение и восстановление (регенерацию) историко-градостроительной среды объекта культурного наследия;

— запрещается ведение хозяйственной деятельности, не связанной с сохранением объектов культурного наследия и использованием их в рамках деятельности музея-заповедника, в том числе размещение вывесок, рекламы, навесов, киосков, автостоянок и т.п.;

— ограничивается ведение сельскохозяйственной деятельности, в том числе выпас скота;

— разрешается проведение работ, связанных с сохранением, приспособлением и использованием объекта культурного наследия в рамках деятельности музея-заповедника - на основании письменного разрешения и задания на проведение указанных работ, выданных соответствующим органом охраны объектов культурного наследия, согласно документации, согласованной с соответствующим органом охраны объектов культурного наследия, в порядке, установленном действующим законодательством, при условии осуществления указанным органом контроля за проведением работ и обеспечения музеем-заповедником архитектурно-реставрационного и археологического надзора;

— разрешается строительство коммуникаций и сетей, возведение временных сооружений для обеспечения сохранности и нормального функционирования объекта культурного наследия - по специально разработанным проектам, согласованным в установленном порядке;

— разрешается реализация специальных мер, направленных на обеспечение пожарной безопасности объекта культурного наследия, его защиты от динамических воздействий, сохранение гидрогеологических и экологических условий, необходимых для обеспечения сохранности объекта культурного наследия, обеспечение общественного порядка, в том числе возведение временных сооружений и устройств по специально разработанным проектам, согласованным в установленном порядке;

— разрешается в связи с возможной реорганизацией и дальнейшим развитием экспозиции в центральной и северной частях территории острова перемещение элементов южной части экспозиции музея-заповедника с соблюдением требований действующего законодательства в сфере охраны объектов культурного наследия и музейного дела;

— разрешается развитие экспозиции путем формирования усадеб при жилых домах с дополнением традиционными или типологическими постройками (при необходимости - с макетированием исторических объектов).

# План границ территории объекта культурного наследия



**Границы территории объекта культурного наследия регионального значения «Дом Щепина из д. Щепино», 1907 г., расположенного по адресу: о. Кижы, Медвежьегорский район, Республика Карелия**

Местоположение территории объекта культурного наследия «Дом Щепина из д. Щепино»: Республика Карелия, Медвежьегорский район, о. Кижы, кадастровый квартал 10:09:0130859.

Общий периметр границы территории объекта культурного наследия составляет 28,7 м.

Площадь территории объекта культурного наследия 51 кв. м.

**Описание границ территории объекта культурного наследия**

Обозначение части границы территории памятника		Описание прохождения границы территории памятника
от точки	до точки	
1	2	3
1	2	Граница проходит от точки 1 до точки 2 в направлении с юго-запада на северо-восток, дирекционный угол 68°1'54". Протяженность границы составляет 7.65 м. Граница проходит по стене здания
2	3	Граница проходит от точки 2 до точки 3 в направлении с северо-запада на юго-восток, дирекционный угол 159°39'54". Протяженность границы составляет 6.68 м. Граница проходит по стене здания
3	4	Граница проходит от точки 3 до точки 4 в направлении с северо-востока на юго-запад, дирекционный угол 248°0'13". Протяженность границы составляет 7.64 м. Граница проходит по стене здания
4	1	Граница проходит от точки 4 до точки 1 в направлении с юго-востока на северо-запад, дирекционный угол 339°35'4".



		Протяженность границы составляет 6.68 м. Граница проходит по стене здания
--	--	--

**Таблица координат поворотных точек границ территории объекта культурного наследия**

Обозначение (номер) характерной точки	Координаты характерных точек в местной системе координат (МСК-10)	
	X	Y
1	377129.46	1566999.20
2	377132.32	1567006.29
3	377126.06	1567008.61
4	377123.20	1567001.53

**Требования к осуществлению деятельности в границах территории объекта культурного наследия**

В соответствии с пунктом 1 статьи 5.1. Федерального закона от 25 июня 2002 года №73-ФЗ «Об объектах культурного наследия (памятниках истории и культуры) народов Российской Федерации» в границах территории объекта культурного наследия, с учетом приказа Министерства культуры Российской Федерации от 29 декабря 2011 года № 1268 «Об утверждении границ зон охраны объекта всемирного наследия «Ансамбль Кижского погоста», а также требований к режимам использования земель и градостроительным регламентам в границах данных зон», постановления Правительства Республики Карелия от 7 декабря 2009 года № 280-П «Об утверждении границ зон охраны объектов культурного наследия федерального и регионального значения, закрепленных за федеральным государственным учреждением культуры «Государственный историко-архитектурный и этнографический музей-заповедник «Кижь» (за исключением особо ценных объектов культурного наследия народов Российской Федерации и объектов культурного наследия, включенных в Список всемирного наследия), расположенных на о. Кижь и на территории «Кижского ожерелья» в Медвежьегорском районе Республики Карелия, а также режимов использования земель и градостроительных регламентов в границах данных зон» на территории объекта культурного наследия установлены следующие требования к осуществлению деятельности в границах территории объекта культурного наследия:

— запрещается проведение землеустроительных, земляных, строительных, мелиоративных, хозяйственных и иных работ, за исключением специальных мер, направленных на сохранение объекта культурного наследия и использование их в рамках деятельности музея-заповедника;

— запрещается проведение дорожных, а также других видов работ, связанных с изменением природного ландшафта, за исключением применения специальных мер, направленных на сохранение и восстановление (регенерацию) историко-градостроительной среды объекта культурного наследия;

— запрещается ведение хозяйственной деятельности, не связанной с сохранением объектов культурного наследия и использованием их в рамках деятельности музея-заповедника, в том числе размещение вывесок, рекламы, навесов, киосков, автостоянок и т.п.;

— ограничивается ведение сельскохозяйственной деятельности, в том числе выпас скота;

— разрешается проведение работ, связанных с сохранением, приспособлением и использованием объекта культурного наследия в рамках деятельности музея-заповедника - на основании письменного разрешения и задания на проведение указанных работ, выданных соответствующим органом охраны объектов культурного наследия, согласно документации, согласованной с соответствующим органом охраны объектов культурного наследия, в порядке, установленном действующим законодательством, при условии осуществления указанным органом контроля за проведением работ и обеспечения музеем-заповедником архитектурно-реставрационного и археологического надзора;

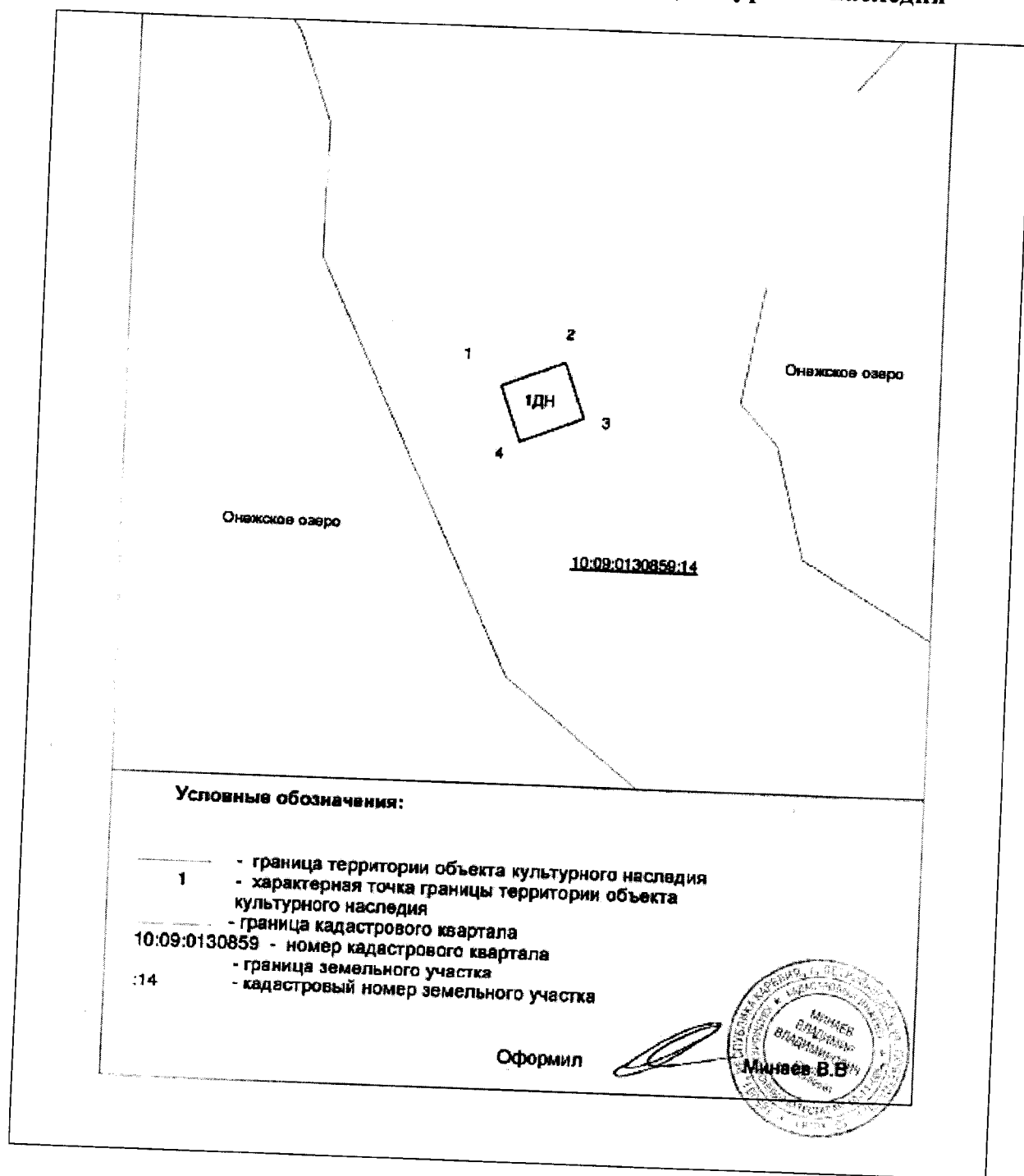
— разрешается строительство коммуникаций и сетей, возведение временных сооружений для обеспечения сохранности и нормального функционирования объекта культурного наследия - по специально разработанным проектам, согласованным в установленном порядке;

— разрешается реализация специальных мер, направленных на обеспечение пожарной безопасности объекта культурного наследия, его защиты от динамических воздействий, сохранение гидрогеологических и экологических условий, необходимых для обеспечения сохранности объекта культурного наследия, обеспечение общественного порядка, в том числе возведение временных сооружений и устройств по специально разработанным проектам, согласованным в установленном порядке;

— разрешается в связи с возможной реорганизацией и дальнейшим развитием экспозиции в центральной и северной частях территории острова перемещение элементов южной части экспозиции музея-заповедника с соблюдением требований действующего законодательства в сфере охраны объектов культурного наследия и музейного дела;

— разрешается развитие экспозиции путем формирования усадеб при жилых домах с дополнением традиционными или типологическими постройками (при необходимости - с макетированием исторических объектов).

# План границ территории объекта культурного наследия



**Границы территории объекта культурного наследия регионального значения «Кузница из д. Суйсарь», конец XIX – начало XX в., расположенного по адресу: о. Кижы, Медвежьегорский район, Республика Карелия**

Местоположение территории объекта культурного наследия «Кузница из д. Суйсарь»: Республика Карелия, Медвежьегорский район, о. Кижы, кадастровый квартал 10:09:0130859.

Общий периметр границы территории объекта культурного наследия составляет 21,6 м.

Площадь территории объекта культурного наследия 29 кв. м.

**Описание границ территории объекта культурного наследия**

Обозначение части границы территории памятника		Описание прохождения границы территории памятника
от точки	до точки	
1	2	3
1	2	Граница проходит от точки 1 до точки 2 в направлении с юго-запада на северо-восток, дирекционный угол 13°53'17". Протяженность границы составляет 5.62 м. Граница проходит по стене здания
2	3	Граница проходит от точки 2 до точки 3 в направлении с северо-запада на юго-восток, дирекционный угол 104°5'25". Протяженность границы составляет 5.13 м. Граница проходит по стене здания
3	4	Граница проходит от точки 3 до точки 4 в направлении с северо-востока на юго-запад, дирекционный угол 194°8'2". Протяженность границы составляет 5.69 м. Граница проходит по стене здания
4	1	Граница проходит от точки 4 до точки 1 в направлении с юго-востока на северо-запад, дирекционный угол 284°51'7". Протяженность границы составляет 5.11 м.

		Граница проходит по стене здания
--	--	----------------------------------

**Таблица координат поворотных точек границ территории объекта культурного наследия**

Обозначение (номер) характерной точки	Координаты характерных точек в местной системе координат (МСК-10)	
	X	Y
1	377044.62	1567033.50
2	377050.08	1567034.85
3	377048.83	1567039.83
4	377043.31	1567038.44

**Требования к осуществлению деятельности в границах территории объекта культурного наследия**

В соответствии с пунктом 1 статьи 5.1. Федерального закона от 25 июня 2002 года №73-ФЗ «Об объектах культурного наследия (памятниках истории и культуры) народов Российской Федерации» в границах территории объекта культурного наследия, с учетом приказа Министерства культуры Российской Федерации от 29 декабря 2011 года № 1268 «Об утверждении границ зон охраны объекта всемирного наследия «Ансамбль Кижского погоста», а также требований к режимам использования земель и градостроительным регламентам в границах данных зон», постановления Правительства Республики Карелия от 7 декабря 2009 года № 280-П «Об утверждении границ зон охраны объектов культурного наследия федерального и регионального значения, закрепленных за федеральным государственным учреждением культуры «Государственный историко-архитектурный и этнографический музей-заповедник «Кижи» (за исключением особо ценных объектов культурного наследия народов Российской Федерации и объектов культурного наследия, включенных в Список всемирного наследия), расположенных на о. Кижи и на территории «Кижского ожерелья» в Медвежьегорском районе Республики Карелия, а также режимов использования земель и градостроительных регламентов в границах данных зон» на территории объекта культурного наследия установлены следующие требования к осуществлению деятельности в границах территории объекта культурного наследия:

— запрещается проведение землеустроительных, земляных, строительных, мелиоративных, хозяйственных и иных работ, за исключением специальных мер, направленных на сохранение объекта культурного наследия и использование их в рамках деятельности музея-заповедника;

— запрещается проведение дорожных, а также других видов работ, связанных с изменением природного ландшафта, за исключением применения специальных мер, направленных на сохранение и восстановление (регенерацию) историко-градостроительной среды объекта культурного наследия;

— запрещается ведение хозяйственной деятельности, не связанной с сохранением объектов культурного наследия и использованием их в рамках деятельности музея-заповедника, в том числе размещение вывесок, рекламы, навесов, киосков, автостоянок и т.п.;

— ограничивается ведение сельскохозяйственной деятельности, в том числе выпас скота;

— разрешается проведение работ, связанных с сохранением, приспособлением и использованием объекта культурного наследия в рамках деятельности музея-заповедника - на основании письменного разрешения и задания на проведение указанных работ, выданных соответствующим органом охраны объектов культурного наследия, согласно документации, согласованной с соответствующим органом охраны объектов культурного наследия, в порядке, установленном действующим законодательством, при условии осуществления указанным органом контроля за проведением работ и обеспечения музеем-заповедником архитектурно-реставрационного и археологического надзора;

— разрешается строительство коммуникаций и сетей, возведение временных сооружений для обеспечения сохранности и нормального функционирования объекта культурного наследия - по специально разработанным проектам, согласованным в установленном порядке;

— разрешается реализация специальных мер, направленных на обеспечение пожарной безопасности объекта культурного наследия, его защиты от динамических воздействий, сохранение гидрогеологических и экологических условий, необходимых для обеспечения сохранности объекта культурного наследия, обеспечение общественного порядка, в том числе возведение временных сооружений и устройств по специально разработанным проектам, согласованным в установленном порядке;

— разрешается в связи с возможной реорганизацией и дальнейшим развитием экспозиции в центральной и северной частях территории острова перемещение элементов южной части экспозиции музея-заповедника с соблюдением требований действующего законодательства в сфере охраны объектов культурного наследия и музейного дела;

— разрешается развитие экспозиции путем формирования усадеб при жилых домах с дополнением традиционными или типологическими постройками (при необходимости - с макетированием исторических объектов).

# План границ территории объекта культурного наследия

