



Российская Федерация
Республика Карелия

ПРАВИТЕЛЬСТВО РЕСПУБЛИКИ КАРЕЛИЯ

ПОСТАНОВЛЕНИЕ

от 10 сентября 2025 года № 320-П

г. Петрозаводск

**Об изменении границ земель, на которых расположены леса,
находящиеся в зеленых зонах на территории Сегежского лесничества
Республики Карелия**

В соответствии с пунктом 1² статьи 82 Лесного кодекса Российской Федерации, пунктами 12, 13 Правил изменения границ земель, на которых располагаются леса, указанные в пунктах 3 и 4 части 1 статьи 114 Лесного кодекса Российской Федерации, и определения функциональных зон в лесах, расположенных в лесопарковых зонах, утвержденных постановлением Правительства Российской Федерации от 21 декабря 2019 года № 1755 «Об утверждении Правил изменения границ земель, на которых располагаются леса, указанные в пунктах 3 и 4 части 1 статьи 114 Лесного кодекса Российской Федерации, и определения функциональных зон в лесах, расположенных в лесопарковых зонах», пунктом 6¹⁻¹ статьи 5 Закона Республики Карелия от 5 мая 2008 года № 1188-ЗРК «О разграничении полномочий органов государственной власти Республики Карелия в области лесных отношений» Правительство Республики Карелия **п о с т а н о в л я е т**:

1. Утвердить проектную документацию по изменению границ земель, на которых расположены леса, находящиеся в зеленых зонах на территории Сегежского лесничества Республики Карелия.

2. Исключить из границ земель, на которых расположены леса, находящиеся в зеленых зонах на территории Сегежского лесничества, лесной участок, расположенный в границах лесного квартала 63 Сегежского участкового лесничества (Сегежского лесничества по материалам лесоустройства) Сегежского лесничества, площадью 0,7696 га.

3. Включить в границы земель, на которых расположены леса, находящиеся в зеленых зонах на территории Сегежского лесничества, лесной участок, расположенный в границах лесного квартала 56 Сегежского

участкового лесничества (Сегежского лесничества по материалам лесоустройства) Сегежского лесничества, площадью 0,7696 га.

4. Утвердить текстовое и графическое описание местоположения границ лесных участков, исключаемых из границ и включаемых в границы земель, на которых расположены леса, находящиеся в зеленых зонах на территории Сегежского лесничества, согласно приложению к настоящему постановлению.

Глава
Республики Карелия

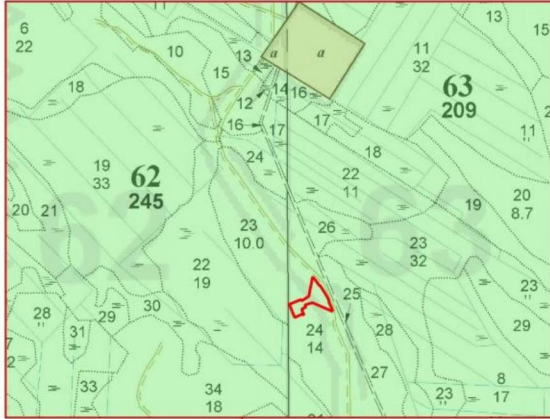


А.О. Парфенчиков

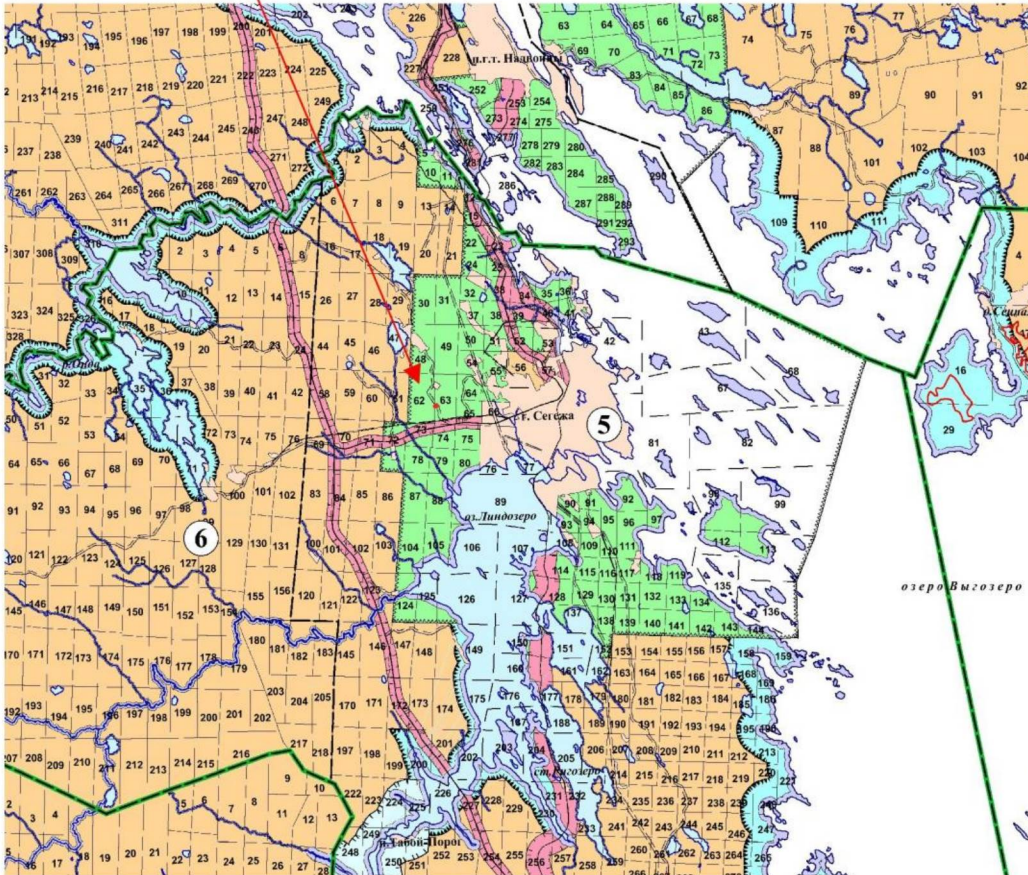
Приложение
к постановлению Правительства
Республики Карелия
от 10 сентября 2025 года № 320-П

Текстовое и графическое описание местоположения
границ лесных участков, исключаемых из границ и включаемых
в границы земель, на которых расположены леса, находящиеся
в зеленых зонах на территории Сегежского лесничества

Схема расположения границ лесного участка, исключаемого из границ земель, на которых расположены леса, находящиеся в зеленых зонах на территории Сегежского лесничества



МАСШТАБ 1:100000



УСЛОВНЫЕ ОБОЗНАЧЕНИЯ

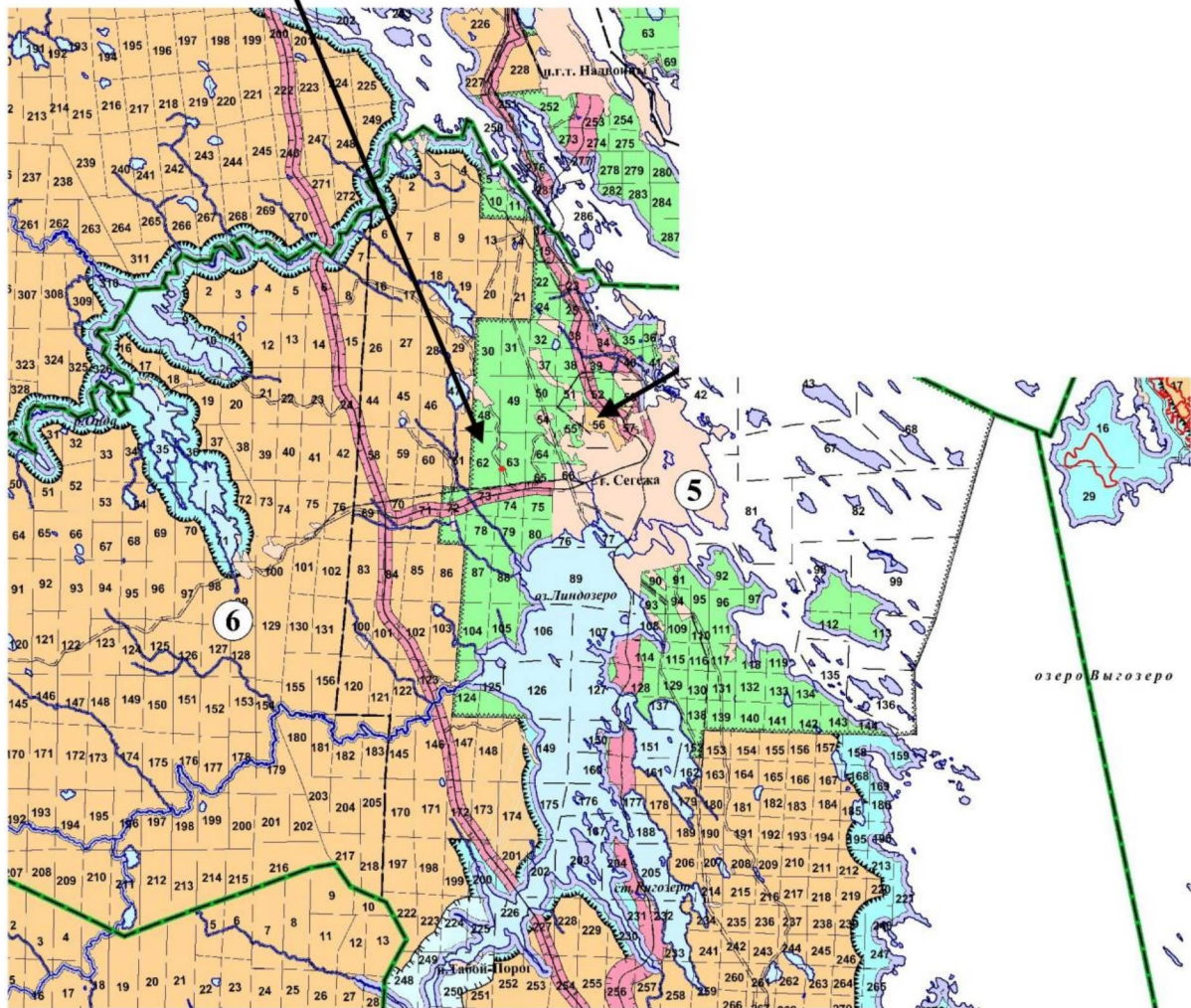
- Граница области
- Граница района
- Границы участкового лесничества
- Прочие земли
- Железные дороги
- Автомобильные дороги
- Реки, озера
- Существующие ООПТ
- Планируемые ООПТ
- Квартальные просеки
- Квартальные просеки по естественным рубжам
- Лесные дороги
- Линии электропередач

Граница лесного участка, исключаемого из границ земель, на которых расположены леса в зеленых зонах

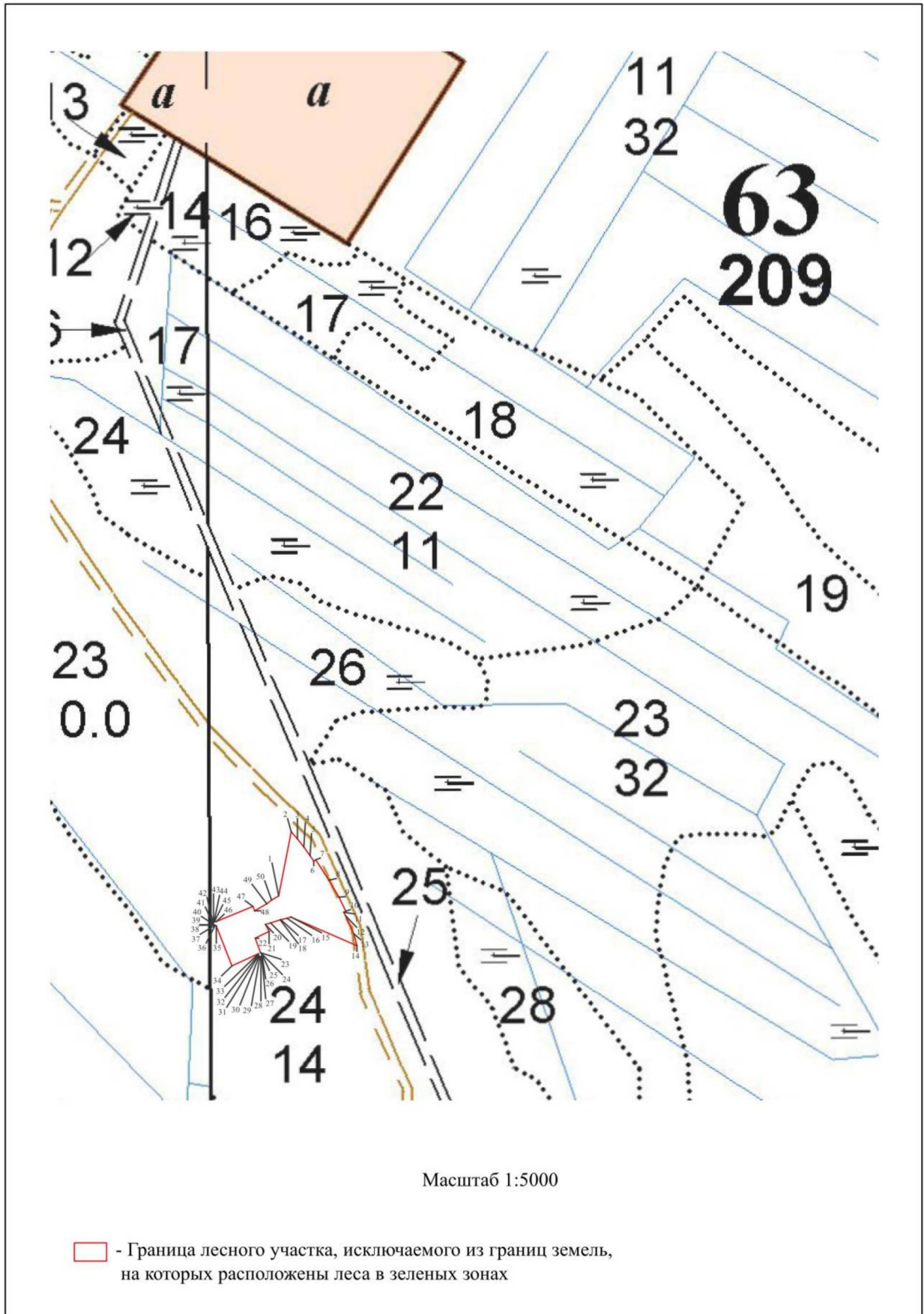
УСЛОВНЫЕ ОБОЗНАЧЕНИЯ

Целевое назначение и категория защитных лесов	Обозначение	
	Графическое	Цвет
Защитные леса:		
Леса, расположенные на особо охраняемых природных территориях		
Леса, расположенные в водоохранных зонах		
Леса, расположенные в защитных полосах лесов		
Леса, расположенные в зеленых зонах		
Запретные полосы лесов, расположенные вдоль водных объектов		
Нерестовоохранные полосы лесов		
Эксплуатационные леса		

Схема расположения образуемого лесотаксационного выдела на лесном участке, исключаемом из границ земель, на которых расположены леса, находящиеся в зеленых зонах на территории Сегежского лесничества



План границ исключаемого лесного участка



Текстовое описание местоположения границ лесного участка, исключаемого из границ земель, на которых расположены леса, находящиеся в зеленых зонах на территории Сегежского лесничества

Обозначение характерных точек границ		Описание прохождения границы
от точки	до точки	
1	2	3
1	2	проходит на северо-восток по территории выдела 24 квартала 63 Сегежского участкового лесничества Сегежского лесничества (по лесоустройству) Сегежского лесничества
2	14	проходит на юго-восток вдоль края дороги по территории выдела 24 квартала 63 Сегежского участкового лесничества Сегежского лесничества (по лесоустройству) Сегежского лесничества
14	15	проходит на северо-запад по территории выдела 24 квартала 63 Сегежского участкового лесничества Сегежского лесничества (по лесоустройству) Сегежского лесничества
15	20	проходит на запад по территории выдела 24 квартала 63 Сегежского участкового лесничества Сегежского лесничества (по лесоустройству) Сегежского лесничества
20	21	проходит на юго-восток по территории выдела 24 квартала 63 Сегежского участкового лесничества Сегежского лесничества (по лесоустройству) Сегежского лесничества
21	22	проходит на запад по территории выдела 24 квартала 63 Сегежского участкового лесничества Сегежского лесничества (по лесоустройству) Сегежского лесничества
22	33	проходит на юг по территории выдела 24 квартала 63 Сегежского участкового лесничества Сегежского лесничества (по лесоустройству) Сегежского лесничества
33	34	проходит на юго-запад по территории выдела 24 квартала 63 Сегежского участкового лесничества Сегежского лесничества (по лесоустройству) Сегежского лесничества

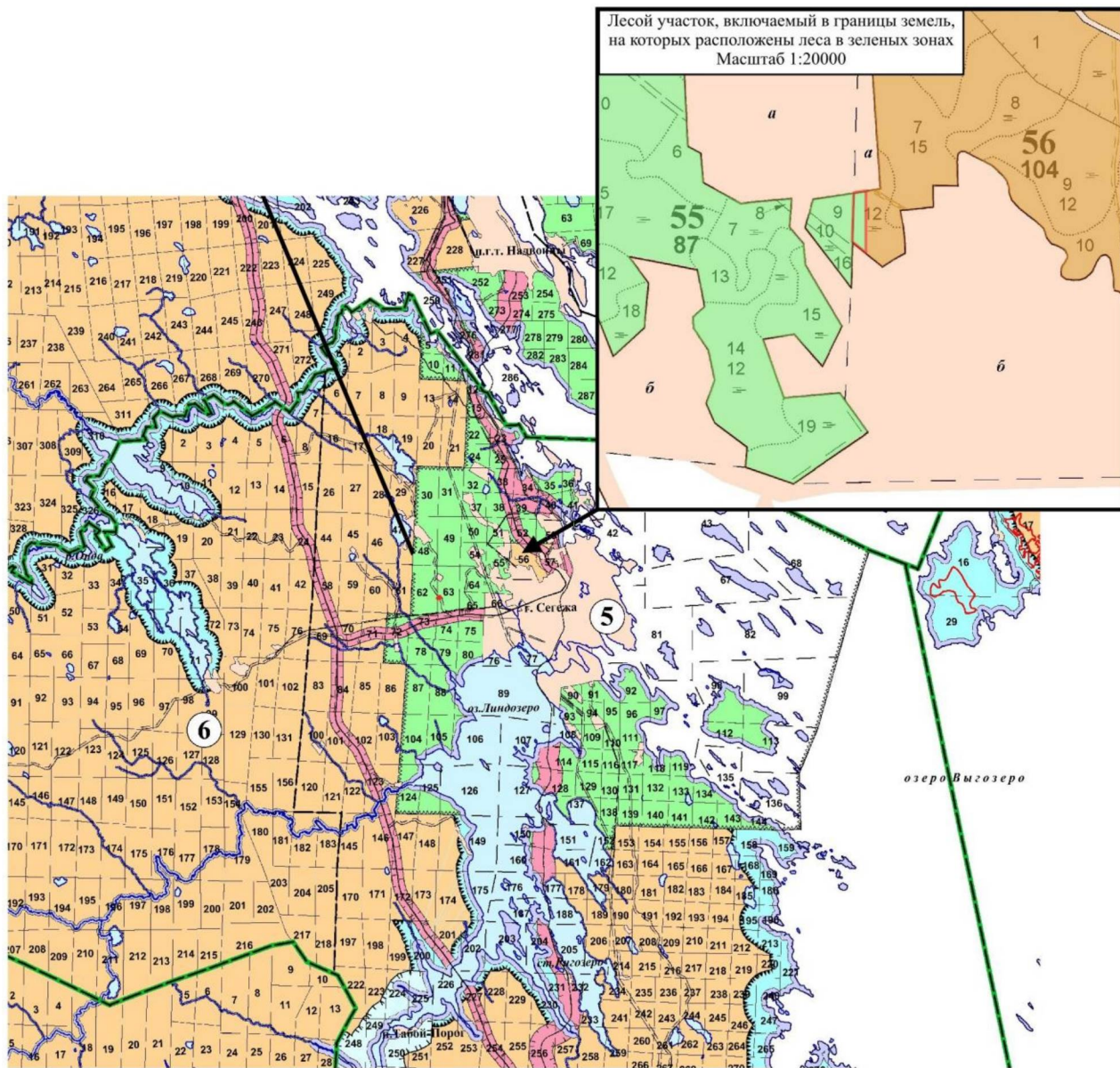
1	2	3
34	46	проходит на северо-запад по территории выдела 24 квартала 63 Сегежского участкового лесничества Сегежского лесничества (по лесоустройству) Сегежского лесничества
46	47	проходит на северо-восток по территории выдела 24 квартала 63 Сегежского участкового лесничества Сегежского лесничества (по лесоустройству) Сегежского лесничества
47	48	проходит на юг по территории выдела 24 квартала 63 Сегежского участкового лесничества Сегежского лесничества (по лесоустройству) Сегежского лесничества
48	1	проходит на северо-восток по территории выдела 24 квартала 63 Сегежского участкового лесничества Сегежского лесничества (по лесоустройству) Сегежского лесничества

Каталог координат местоположения границ лесного участка, исключаемого из границ земель, на которых расположены леса, находящиеся в зеленых зонах на территории Сегежского лесничества

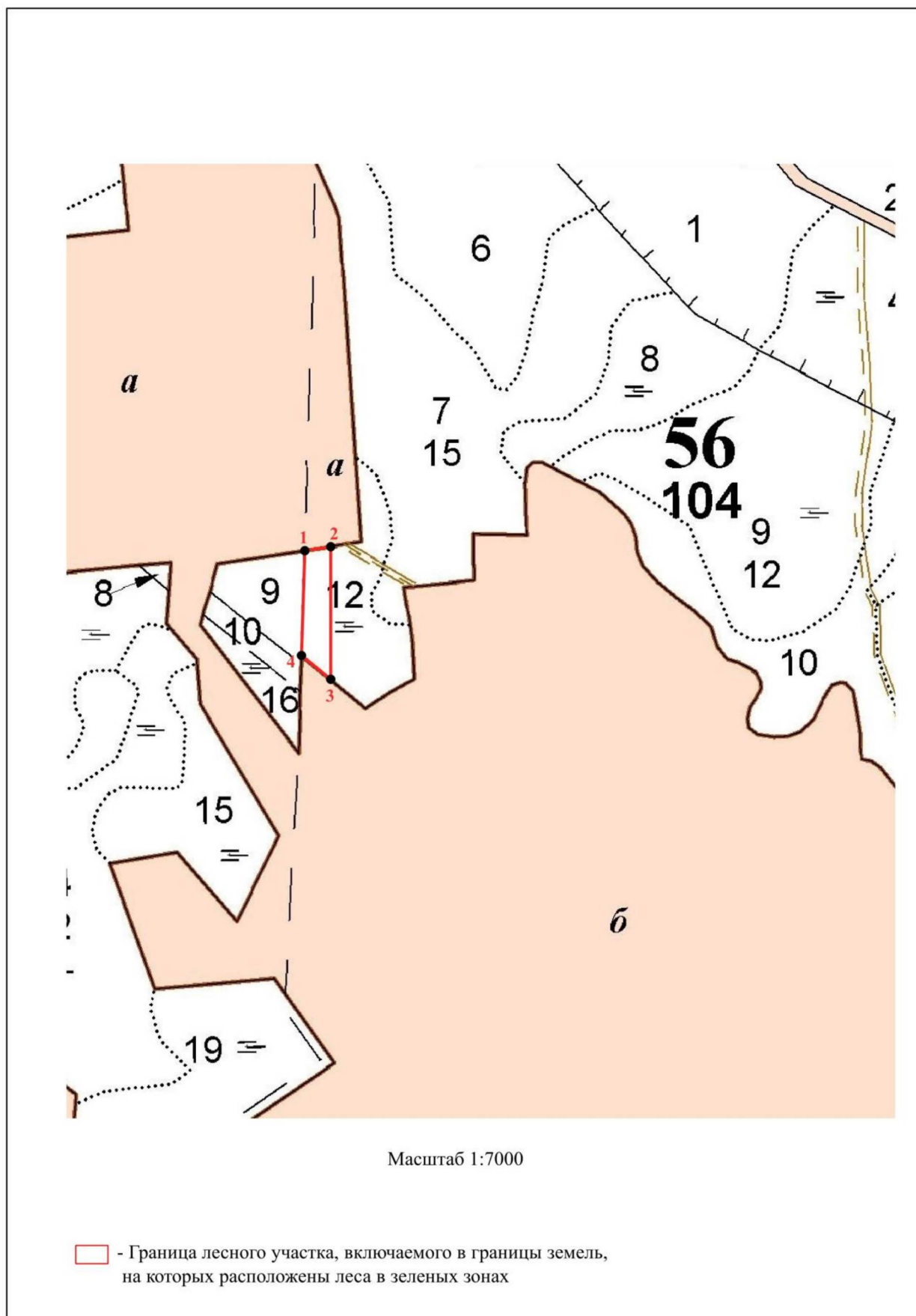
КАТАЛОГ КООРДИНАТ УГЛОВ УЧАСТКА		
1. Система координат МСК-10		
2. Сведения о характерных точках границ объекта		
ПЛОЩАДЬ УЧАСТКА – 7696 кв. м (0,7696 га)		
№ точки	X	Y
1	562876.65	1506879.77
2	562946.64	1506893.42
3	562938.82	1506900.23
4	562930.00	1506907.19
5	562920.46	1506914.02
6	562914.53	1506918.02
7	562915.99	1506920.21
8	562893.74	1506934.49
9	562875.31	1506945.52
10	562859.91	1506952.97
11	562858.83	1506950.74
12	562855.12	1506952.67
13	562835.29	1506961.82
14	562822.30	1506965.15
15	562853.59	1506893.17
16	562852.22	1506888.85
17	562850.72	1506882.04
18	562850.51	1506881.37
19	562847.17	1506871.02
20	562845.47	1506865.35
21	562837.95	1506869.34
22	562830.51	1506854.22
23	562814.71	1506859.93
24	562813.86	1506860.91
25	562813.06	1506861.46
26	562812.10	1506861.57
27	562811.20	1506861.22
28	562810.51	1506860.36
29	562810.37	1506859.33
30	562810.72	1506858.43
31	562811.46	1506857.80

32	562812.33	1506857.59
33	562813.55	1506857.58
34	562800.32	1506828.78
35	562844.00	1506811.66
36	562844.57	1506810.45
37	562844.56	1506810.06
38	562844.72	1506809.39
39	562845.15	1506808.76
40	562845.81	1506808.33
41	562846.53	1506808.19
42	562847.27	1506808.32
43	562847.88	1506808.69
44	562848.31	1506809.23
45	562848.47	1506809.62
46	562848.63	1506811.62
47	562865.16	1506851.70
33	562860.39	1506853.59
48	562868.05	1506866.82
49	562872.11	1506871.99
50	562876.65	1506879.77
1	562848.63	1506811.62

Схема расположения границ лесного участка, включаемого в границы земель, на которых расположены леса, находящиеся в зеленых зонах на территории Сегежского лесничества



План границ включаемого лесного участка



Текстовое описание местоположения границ лесного участка, включаемого в границы земель, на которых расположены леса, находящиеся в зеленых зонах на территории Сегежского лесничества

Обозначение характерных точек границ		Описание прохождения границы
от точки	до точки	
1	2	проходит на восток по смежной границе выдела 12 и земель иных землепользователей в квартале 56 Сегежского участкового лесничества Сегежского лесничества (по лесоустройству) Сегежского лесничества
2	3	проходит на юг по территории выдела 12 квартала 56 Сегежского участкового лесничества Сегежского лесничества (по лесоустройству) Сегежского лесничества
3	4	проходит на северо-запад по смежной границе выдела 12 и земель иных землепользователей в квартале 56 Сегежского участкового лесничества Сегежского лесничества (по лесоустройству) Сегежского лесничества
4	1	проходит на север по смежной границе выдела 12 квартала 56 и выдела 9 квартала 55 Сегежского участкового лесничества Сегежского лесничества (по лесоустройству) Сегежского лесничества

Каталог координат местоположения границ лесного участка, включаемого в границы земель, на которых расположены леса, находящиеся в зеленых зонах на территории Сегежского лесничества

КАТАЛОГ КООРДИНАТ УГЛОВ УЧАСТКА		
1. Система координат МСК-10		
2. Сведения о характерных точках границ объекта		
ПЛОЩАДЬ УЧАСТКА – 7696 кв. м (0,7696 га)		
№ точки	X	Y
1	564588.90	1509982.14
2	564594.96	1510021.77
3	564392.28	1510021.77
4	564428.64	1509977.01
1	564588.90	1509982.14