



Российская Федерация  
Республика Карелия

ПРАВИТЕЛЬСТВО РЕСПУБЛИКИ КАРЕЛИЯ

ПОСТАНОВЛЕНИЕ

от 3 декабря 2024 года № 401-П

г. Петрозаводск

**Об изменении границ земель, на которых расположены леса,  
находящиеся в зеленых зонах на территории Сортавальского лесничества  
Республики Карелия**

В соответствии с пунктом 1<sup>2</sup> статьи 82 Лесного кодекса Российской Федерации, пунктами 12, 13 Правил изменения границ земель, на которых располагаются леса, указанные в пунктах 3 и 4 части 1 статьи 114 Лесного кодекса Российской Федерации, и определения функциональных зон в лесах, расположенных в лесопарковых зонах, утвержденных постановлением Правительства Российской Федерации от 21 декабря 2019 года № 1755 «Об утверждении Правил изменения границ земель, на которых располагаются леса, указанные в пунктах 3 и 4 части 1 статьи 114 Лесного кодекса Российской Федерации, и определения функциональных зон в лесах, расположенных в лесопарковых зонах», пунктом 6<sup>1-1</sup> статьи 5 Закона Республики Карелия от 5 мая 2008 года № 1188-ЗРК «О разграничении полномочий органов государственной власти Республики Карелия в области лесных отношений» Правительство Республики Карелия **п о с т а н о в л я е т**:

1. Утвердить проектную документацию по изменению границ земель, на которых расположены леса, находящиеся в зеленых зонах на территории Сортавальского лесничества Республики Карелия.

2. Исключить из границ земель, на которых расположены леса, находящиеся в зеленых зонах на территории Сортавальского лесничества, лесной участок, расположенный в границах лесных кварталов 93, 94 Пуйккольского участкового лесничества (Пуйккольского лесничества по материалам лесоустройства) Сортавальского лесничества, площадью 1,4166 га.

3. Включить в границы земель, на которых расположены леса, находящиеся в зеленых зонах на территории Сортавальского лесничества,

лесной участок, расположенный в границах лесного квартала 93 Пуйккольского участкового лесничества (Пуйккольского лесничества по материалам лесоустройства) Сортавальского лесничества, площадью 4,1 га.

4. Утвердить текстовое и графическое описание местоположения границ лесных участков, исключаемых из границ и включаемых в границы земель, на которых расположены леса, находящиеся в зеленых зонах на территории Сортавальского лесничества, согласно приложению к настоящему постановлению.

Глава  
Республики Карелия



А.О. Парфенчиков

Приложение  
к постановлению Правительства  
Республики Карелия  
от 3 декабря 2024 года № 401-П

Текстовое и графическое описание местоположения  
границ лесных участков, исключаемых из границ и включаемых  
в границы земель, на которых расположены леса, находящиеся  
в зеленых зонах на территории Сортавальского лесничества

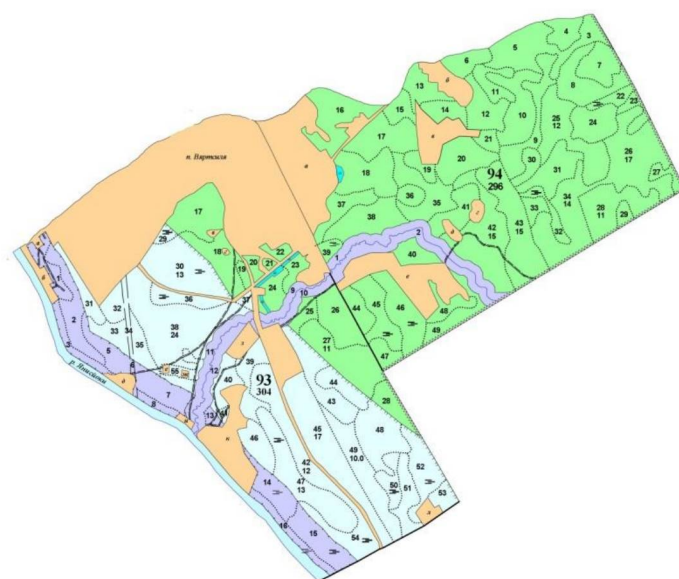
Графическое описание местоположения границ лесного участка, исключаемого из границ земель, на которых расположены леса, находящиеся в зеленых зонах на территории Сортавальского лесничества



## СХЕМА

расположения образуемых лесотаксационных выделов на лесных участках, исключаемых из границ зеленой зоны на территории Пуйккольского участкового лесничества Сортавальского лесничества Республики Карелия

Масштаб 1:20000



### Виды целевого назначения лесов

#### Защитные леса

Леса, расположенные в водоохранных зонах

Леса, выполняющие функцию защиты природных и иных объектов:

Леса, расположенные в зеленых зонах

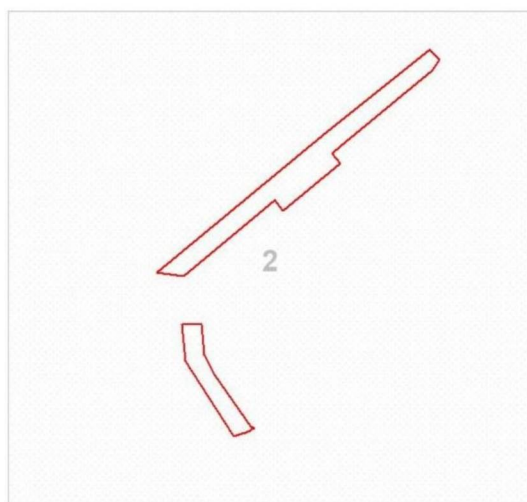
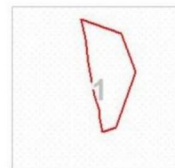
Ценные леса

Нерестоохранные полосы лесов

Запретные полосы лесов, расположенные вдоль водных объектов





## План границ исключаемого лесного участка

Обзорная схема границ исключаемого лесного участка



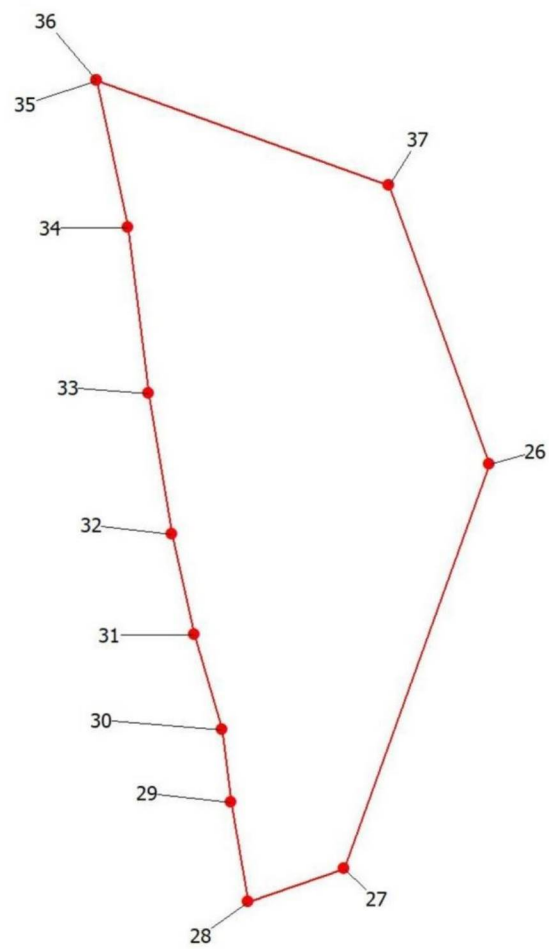
Масштаб 1:7239

Используемые условные знаки и обозначения:

|   |   |
|---|---|
|  | Характерная точка границы объекта                 |
|  | Надписи номеров характерных точек границы объекта |
|  | Граница объекта                                   |
|  | Надписи вновь образованного земельного участка    |

## План границ исключаемого лесного участка

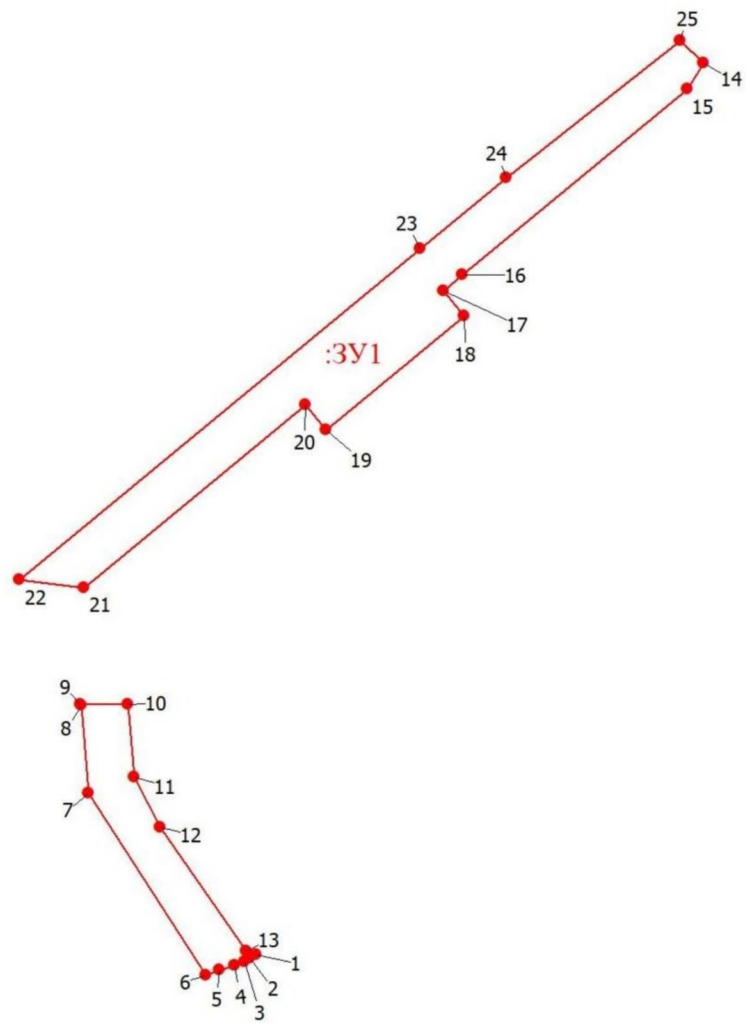
Выносной лист № 1



Масштаб 1:1000

## План границ исключаемого лесного участка

Выносной лист № 2



Масштаб 1:3000



Текстовое описание местоположения границ лесного участка, исключаемого из границ земель, на которых расположены леса, находящиеся в зеленых зонах на территории Сортавальского лесничества

| Обозначение<br>характерных точек<br>границ |          | Описание прохождения границы   |
|--|----------|--|
| от точки                                   | до точки |  |
| 1  | 2        | 3  |
| 1  | 6        | проходит вдоль смежной границы выделов 9 и 24 квартала 93 Пуйккольского участкового лесничества Сортавальского лесничества   |
| 6  | 8        | проходит от границы выдела 9 по насаждениям выдела 24 до границы земель иных землепользователей в квартале 93 Пуйккольского участкового лесничества Сортавальского лесничества                               |
| 8  | 10       | проходит по смежной границе земель иных землепользователей и выдела 24 квартала 93 Пуйккольского участкового лесничества Сортавальского лесничества  |
| 10   | 1        | проходит от смежной границы земель иных землепользователей и выдела 24 квартала 93 по насаждениям выдела 24 до границы выдела 9 квартала 93 Пуйккольского участкового лесничества Сортавальского лесничества |
| 14   | 16       | проходит от смежной границы выдела 23 и земель иных землепользователей, по насаждениям до границы выдела 23 квартала 93 Пуйккольского участкового лесничества Сортавальского лесничества                     |
| 16   | 21       | проходит от смежной границы выделов 23 и 24 по насаждениям выдела 24 до границы земель иных землепользователей в квартале 93 Пуйккольского участкового лесничества Сортавальского лесничества                |
| 21   | 25       | проходит вдоль смежной границы земель иных землепользователей и выделов 24, 23 квартала 93 Пуйккольского участкового лесничества Сортавальского лесничества  |
| 25   | 14       | проходит вдоль смежной границы земель иных землепользователей и выдела 23 квартала 93 Пуйккольского участкового лесничества Сортавальского лесничества   |

| 1  | 2  | 3  |
|----|----|--|
| 26 | 28 | проходит по насаждениям выдела 18 до смежной границы земель иных землепользователей и выдела 18 квартала 94 Пуйккольского участкового лесничества Сортавальского лесничества |
| 28 | 36 | проходит по смежной границе земель иных землепользователей и выдела 18 квартала 94 Пуйккольского участкового лесничества Сортавальского лесничества                          |
| 36 | 26 | проходит от смежной границы земель иных землепользователей и выдела 18 по насаждениям выдела 18 квартала 94 Пуйккольского участкового лесничества Сортавальского лесничества |

Каталог координат местоположения границ лесного участка, исключаемого из границ земель, на которых расположены леса, находящиеся в зеленых зонах на территории Сортавальского лесничества

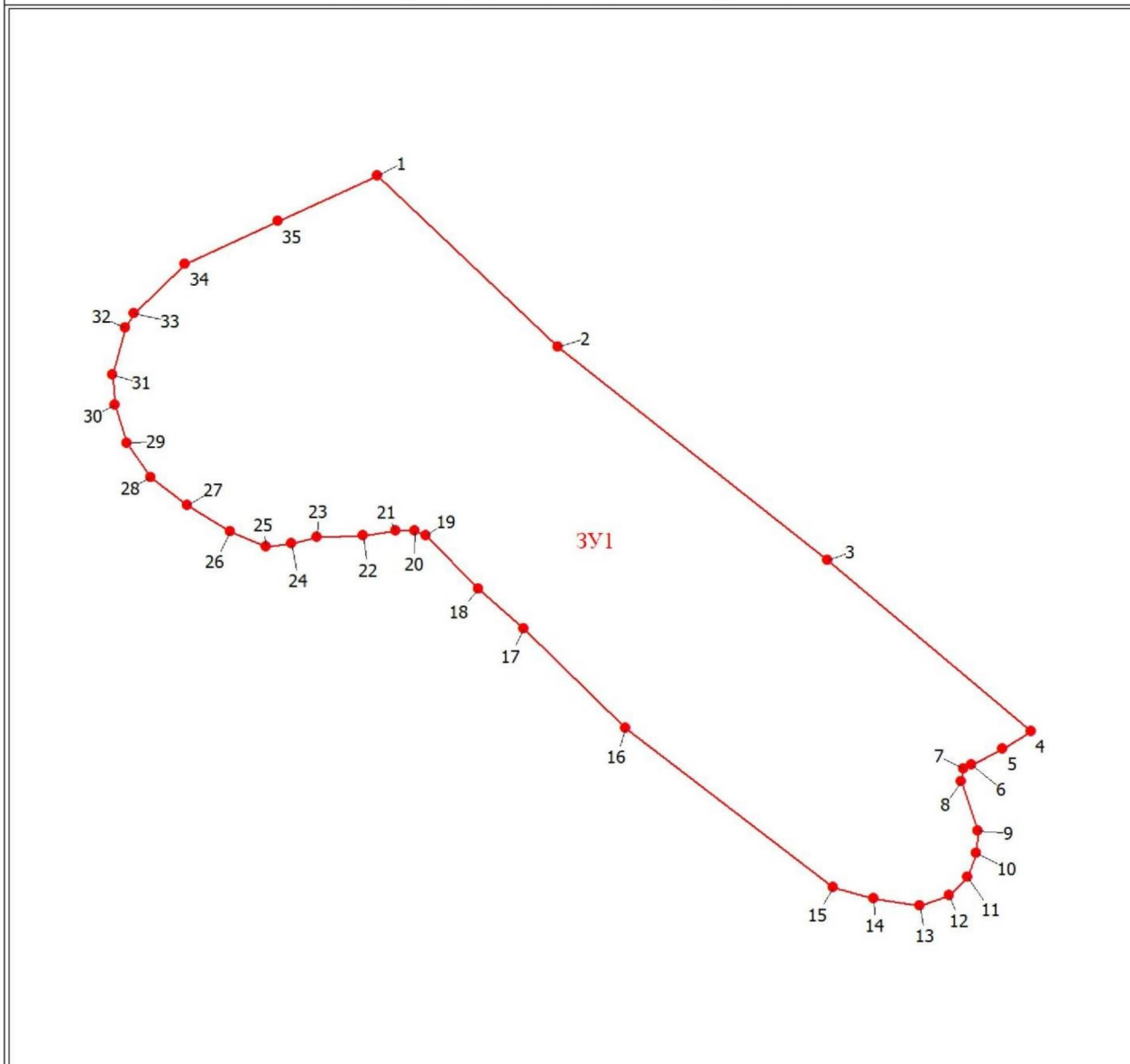
| КАТАЛОГ КООРДИНАТ УГЛОВ УЧАСТКА                 |           |            |
|---|-----------|------------|
| 1. Система координат МСК-10                     |           |            |
| 2. Сведения о характерных точках границ объекта |           |            |
| ПЛОЩАДЬ УЧАСТКА – 14 166 кв. м (1,4166 га)      |           |            |
| № точки   | X         | Y          |
| 1   | 385087.91 | 1330883.33 |
| 2   | 385086.47 | 1330880.91 |
| 3   | 385085.15 | 1330878.35 |
| 4   | 385083.36 | 1330874.38 |
| 5   | 385081.42 | 1330867.77 |
| 6   | 385079.35 | 1330861.93 |
| 7   | 385156.79 | 1330812.22 |
| 8   | 385193.96 | 1330808.94 |
| 9   | 385194.47 | 1330808.66 |
| 10  | 385194.54 | 1330828.97 |
| 11  | 385163.45 | 1330831.71 |
| 12  | 385142.09 | 1330842.59 |
| 13  | 385089.46 | 1330879.20 |
| 1   | 385087.91 | 1330883.33 |
|   |           |            |
| 14  | 385466.99 | 1331073.65 |
| 15  | 385455.95 | 1331066.69 |
| 16  | 385377.03 | 1330971.18 |
| 17  | 385370.27 | 1330963.01 |
| 18  | 385359.48 | 1330971.92 |
| 19  | 385310.96 | 1330913.21 |
| 20  | 385321.75 | 1330904.29 |
| 21  | 385244.08 | 1330810.29 |
| 22  | 385247.42 | 1330782.94 |
| 23  | 385388.15 | 1330953.24 |
| 24  | 385418.25 | 1330989.67 |
| 25  | 385476.60 | 1331063.89 |
| 14  | 385466.99 | 1331073.65 |
|   |           |            |
| 26  | 385968.95 | 1331377.13 |
| 27  | 385911.66 | 1331356.60 |
| 28  | 385906.95 | 1331343.00 |

|    |           |            |
|----|-----------|------------|
| 29 | 385920.97 | 1331340.66 |
| 30 | 385931.29 | 1331339.33 |
| 31 | 385944.82 | 1331335.34 |
| 32 | 385958.99 | 1331332.24 |
| 33 | 385978.94 | 1331328.92 |
| 34 | 386002.42 | 1331326.03 |
| 35 | 386023.30 | 1331321.49 |
| 36 | 386023.31 | 1331321.49 |
| 37 | 386008.46 | 1331362.93 |
| 26 | 385968.95 | 1331377.13 |

Графическое описание местоположения границ лесного участка, включаемого в границы земель, на которых расположены леса, находящиеся в зеленых зонах на территории Сортавальского лесничества







## План границ включаемого лесного участка



Масштаб 1:2500

Используемые условные знаки и обозначения:

|   |   |
|---|---|
|  | Характерная точка границы объекта                 |
|  | Надписи номеров характерных точек границы объекта |
|  | Граница объекта                                   |
|  | Надписи вновь образованного земельного участка    |

Текстовое описание местоположения границ лесного участка, включаемого в границы земель, на которых расположены леса, находящиеся в зеленых зонах на территории Сортавальского лесничества

| Обозначение<br>характерных точек<br>границ |          | Описание прохождения границы   |
|--|----------|--|
| от точки                                   | до точки |  |
| 1  | 4        | проходит вдоль смежной границы выделов 44 и 27 квартала 93 Пуйккольского участкового лесничества Сортавальского лесничества                                    |
| 4  | 15       | проходит вдоль смежной границы выделов 44 и 48 до смежной границы выделов 43 и 48 квартала 93 Пуйккольского участкового лесничества Сортавальского лесничества |
| 15   | 1        | проходит вдоль смежной границы выделов 44 и 43 квартала 93 Пуйккольского участкового лесничества Сортавальского лесничества                                    |

Каталог координат местоположения границ лесного участка, включаемого в границы земель, на которых расположены леса, находящиеся в зеленых зонах на территории Сортавальского лесничества

| КАТАЛОГ КООРДИНАТ УГЛОВ УЧАСТКА                 |           |            |
|---|-----------|------------|
| 1. Система координат МСК-10                     |           |            |
| 2. Сведения о характерных точках границ объекта |           |            |
| ПЛОЩАДЬ УЧАСТКА – 41 000 кв. м (4,1 га)         |           |            |
| № точки   | X         | Y          |
| 1   | 384733.58 | 1331267.52 |
| 2   | 384665.26 | 1331339.69 |
| 3   | 384580.25 | 1331447.31 |
| 4   | 384511.93 | 1331528.46 |
| 5   | 384505.00 | 1331517.16 |
| 6   | 384498.57 | 1331504.71 |
| 7   | 384497.03 | 1331501.63 |
| 8   | 384491.90 | 1331500.60 |
| 9   | 384472.12 | 1331507.40 |
| 10  | 384463.13 | 1331506.76 |
| 11  | 384453.89 | 1331503.17 |
| 12  | 384446.44 | 1331495.72 |
| 13  | 384442.33 | 1331484.03 |
| 14  | 384445.15 | 1331465.67 |
| 15  | 384449.52 | 1331449.36 |
| 16  | 384513.21 | 1331366.66 |
| 17  | 384552.77 | 1331326.08 |
| 18  | 384568.69 | 1331307.85 |
| 19  | 384590.01 | 1331286.91 |
| 20  | 384591.80 | 1331282.42 |
| 21  | 384592.06 | 1331274.84 |
| 22  | 384589.88 | 1331261.74 |
| 23  | 384589.49 | 1331243.38 |
| 24  | 384586.80 | 1331233.11 |
| 25  | 384585.64 | 1331223.09 |
| 26  | 384591.55 | 1331208.58 |
| 27  | 384602.08 | 1331191.63 |
| 28  | 384613.12 | 1331176.99 |
| 29  | 384626.73 | 1331167.49 |
| 30  | 384642.14 | 1331162.73 |



|    |           |            |
|----|-----------|------------|
| 31 | 384654.21 | 1331161.84 |
| 32 | 384672.96 | 1331166.84 |
| 33 | 384678.61 | 1331170.18 |
| 34 | 384698.39 | 1331190.73 |
| 35 | 384715.34 | 1331227.71 |
| 1  | 384733.58 | 1331267.52 |

---