

Управление ветеринарии
Карачаево-Черкесской Республики
ЗАРЕГИСТРИРОВАНО В РЕЕСТРЕ
«12» 08 2025 г.
Номер государственной регистрации
№ 19 - 0001/25

**УПРАВЛЕНИЕ ВЕТЕРИНАРИИ
КАРАЧАЕВО-ЧЕРКЕССКОЙ РЕСПУБЛИКИ
ПРИКАЗ**

« 12 » августа 2025 г.

№ 39-п

г. Черкесск

Об установлении карантинной полосы в пограничной зоне вдоль сухопутного участка Государственной границы Российской Федерации с Республикой Грузия и Республикой Абхазия по территории муниципальных образований Карачаевский, Зеленчукский, Урупский районы Карачаево-Черкесской Республики

В соответствии со статьей 13 Закона Российской Федерации от 01 апреля 1993 года № 4730-1 «О Государственной границе Российской Федерации», руководствуясь положением «Об утверждении Положения об Управлении ветеринарии Карачаево-Черкесской Республики», утвержденным Указом Главы Карачаево-Черкесской Республики от 03.06.2020 года № 133, принимая во внимание решения Протокола № 1 рабочей встречи руководства Пограничного управления ФСБ России по Карачаево-Черкесской Республике и Управления ветеринарии Карачаево-Черкесской Республики по рассмотрению вопроса «Об установлении карантинной полосы в пограничной зоне вдоль государственной границы Российской Федерации с Республикой Грузия и Республикой Абхазия, на территории Карачаево-Черкесской Республики» от 6 апреля 2024 года (далее - Протокол №1), Протокола № 2 рабочей встречи руководства Пограничного управления ФСБ России по Карачаево-Черкесской Республике и Управления ветеринарии Карачаево-Черкесской Республики по рассмотрению вопроса «Об установлении карантинной полосы в пограничной зоне вдоль государственной границы Российской Федерации с Республикой Грузия и Республикой Абхазия, на территории Карачаево-Черкесской Республики» от 29 декабря 2024 года (далее - Протокол № 2), решения Протокола заседания межведомственной группы при Чрезвычайной противоэпизоотической комиссии Карачаево-Черкесской Республики по подведению итогов выездных мероприятий для определения приграничной территории определения целесообразности установления карантинной полосы ветеринарного режима на ней вдоль государственной границы Российской Федерации от 10 апреля 2025 года, во исполнение распоряжения

Министерства сельского хозяйства Российской Федерации от 16 мая 2025 г. № 47-р, о поручении уполномоченному в области ветеринарии органу исполнительной власти Карачаево-Черкесской Республики установить на территории Карачаево-Черкесской Республики вдоль Государственной границы Российской Федерации на суше карантинную полосу, ее ширину, порядок ее ограждения и ветеринарный режим на ней, учитывая то, что вышеуказанный отрезок Государственной границы включает в себя территорию федерального государственного бюджетного учреждения (далее - ФГБУ «Тебердинский национальный парк»), в соответствии с Уставом ФГБУ «Тебердинский национальный парк», утвержденного приказом Минприроды России № 697 от 28.09.2021 года, а также сложившуюся эпизоотическую ситуацию на территории приграничных государств с Российской Федерацией, в целях недопущения заноса заразных болезней животных через Государственную границу Российской Федерации на территорию Карачаево-Черкесской Республики

П Р И К А З Ы В А Ю:

1. Установить карантинную полосу в пограничной зоне вдоль государственной границы Российской Федерации с Республикой Грузия и Республикой Абхазия, на территории Карачаево-Черкесской Республики в соответствии с географическими координатами контрольных точек, указанных в Протоколе № 2, без дополнительного огораживания по всему указанному участку границы.

2. Установить, что пределы карантинной полосы обозначаются специальным предупреждающим знаком «Карантинная полоса» в контрольных точках в соответствии с географическими координатами, указанными в Приложении № 1 к настоящему приказу, по форме согласно Приложению № 2 к настоящему приказу, которые подлежат установлению вдоль линии государственной границы Российской Федерации через каждые 500 метров, за исключением недоступных мест.

3. В целях охраны территории Российской Федерации от заноса заразных болезней животных с территории Республики Грузия и Республики Абхазия, предупреждения распространения заразных и массовых незаразных болезней животных на территории Карачаево-Черкесской Республике в пределах карантинной полосы вводится особый ветеринарный режим:

- запретить в карантинной полосе содержание, разведение, прогон, выпас и убой сельскохозяйственных животных, размещение пасек;

- запретить строительство, размещение предприятий по заготовке, переработке, хранению, реализации животноводческой продукции, кормов и кормовых добавок утилизации биологических отходов, продукции и отходов животноводства;

- предприятиям, учреждениям, организациям и гражданам-владельцам животных принимать меры к недопущению незаконного проникновения принадлежащих им животных в карантинную полосу;

- за нарушение особого ветеринарного режима в карантинной полосе виновные лица несут ответственность в соответствии законодательством Российской Федерации.

4. Рекомендовать Главам Карачаевского, Зеленчукского, Урупского муниципальных районов:

- обеспечить в установленном действующим законодательством порядке изготовление и размещение специальных предупреждающих знаков «Карантинная полоса», по форме согласно Приложению № 2 к настоящему приказу, которые подлежат установлению вдоль линии Государственной границы Российской Федерации в соответствии с координатами контрольных точек согласно Приложению №1 к настоящему приказу, через каждые 500 метров, за исключением недоступных мест;

- обеспечить контроль за соблюдением запретов.

5. Рекомендовать ФГБУ «Тебердинский национальный парк»:

- обеспечить в установленном действующим законодательством порядке изготовление и размещение специальных предупреждающих знаков «Карантинная полоса», по форме согласно Приложению № 2 к настоящему приказу, которые подлежат установлению вдоль линии Государственной границы Российской Федерации в соответствии с координатами контрольных точек согласно Приложению №1 к настоящему приказу, через каждые 500 метров, за исключением недоступных мест;

- обеспечить контроль за соблюдением запретов с учетом соблюдения требований Устава ФГБУ «Тебердинский национальный парк».


6. Отделу организации и координации противоэпизоотических, ветеринарно-санитарных мероприятий и лабораторного контроля Управления ветеринарии Карачаево-Черкесской Республики:

- обеспечить размещение (опубликование) настоящего приказа на сайте Управления ветеринарии Карачаево-Черкесской Республики в информационно-телекоммуникационной сети «Интернет», на портале правовых услуг.

7. Направить копию настоящего приказа в 7-дневный срок после принятия в Управление Министерства юстиции России по Карачаево-Черкесской Республике и Министерство сельского хозяйства Российской Федерации.

8. Приказ вступает в силу со дня его официального опубликования.

Начальник



Н. И. Кознеделова

Приложение № 1
к приказу Управления ветеринарии
Карачаево-Черкесской Республики

от 12 августа 2025 г. № 39-п

Перечень контрольных точек в пограничной зоне вдоль государственной границы Российской Федерации с Республикой Грузия и Республикой Абхазия, на территории Карачаево-Черкесской Республики, с географическими координатами контрольных точек, указанными в Протоколе № 2, для размещения специальных знаков «Карантинная полоса», без дополнительного огораживания по всему указанному участку границы, а также количество подлежащих размещению специальных знаков «Карантинная полоса».

1. Карачаевский район

Описание точек № 1-2: В верховьях реки Кубань, ущелье реки Уллу – Кам в направлении к леднику Хасан кьой сюрген, ущелье к перевалу Чипер, вдоль Главного Кавказского хребта.

Точка № 1

Координаты контрольной точки 43.15.52 N, 42.23.22 E
высота над уровнем моря – 2 726 м.

Минимальное расстояние от государственной границы – 2 266 м.
ширина ущелья в месте расположения контрольной точки – 298 м.
необходимое количество специальных знаков для установки – 1.

Точка № 2

Координаты контрольной точки 43.14.37 N, 42.19.27 E
высота над уровнем моря – 2 574 м.

Минимальное расстояние от государственной границы – 2 350 м.
ширина ущелья в месте расположения контрольной точки – 439 м.
необходимое количество специальных знаков для установки – 1.

Описание точек № 3-7: По руслу реки Талычхан, в направлении к леднику Танышан, вдоль Главного Кавказского хребта; Ущелье по направлению к веровьям реки Узун-кьол, далее по направлению к леднику Кичкинекол Большой; Ущелье по направлению к леднику Долар.

Точка № 3 Координаты контрольной точки 43.13.34 N, 42.16.38 E
высота над уровнем моря – 2 635 м.

Минимальное расстояние от государственной границы – 1 494 м.
ширина ущелья в месте расположения контрольной точки – 471 м.
необходимое количество специальных знаков для установки – 1.

Точка № 4 Координаты контрольной точки 43.14.55 N, 42.10.52 E
высота над уровнем моря – 2 215 м.

Минимальное расстояние от государственной границы – 2 769 м.
ширина ущелья в месте расположения контрольной точки – 468 м.
необходимое количество специальных знаков для установки – 1.

Точка № 5 Координаты контрольной точки 43.14.18 N, 42.07.32 E
высота над уровнем моря – 2 313 м.

Минимальное расстояние от государственной границы – 2 511 м.
ширина ущелья в месте расположения контрольной точки – 479 м.
необходимое количество специальных знаков для установки – 1.

Точка № 6 Координаты контрольной точки 43.14.25 N, 42.04.06 E
высота над уровнем моря – 2 618 м.

Минимальное расстояние от государственной границы – 3 657 м.
ширина ущелья в месте расположения контрольной точки – 481 м.
необходимое количество специальных знаков для установки – 1.

Точка № 7 Координаты контрольной точки 43.13.20 N, 42.02.18 E
высота над уровнем моря – 2 394 м.

Минимальное расстояние от государственной границы – 1 516 м.
ширина ущелья в месте расположения контрольной точки – 469 м.
необходимое количество специальных знаков для установки – 1.

Описание точек № 8-9: По направлению ущелья Махар, к верховьям
реки Махар, вдоль Главного Кавказского хребта; к верховьям
реки Гондарай, вдоль Главного Кавказского хребта.

Точка № 8 Координаты контрольной точки 43.14.44 N, 41.59.37 E
высота над уровнем моря – 2017 м.

Минимальное расстояние от государственной границы – 3388 м.
ширина ущелья в месте расположения контрольной точки – 448 м.
необходимое количество специальных знаков для установки – 1.

Точка № 9 Координаты контрольной точки 43.15.58 N, 41.56.14 E
высота над уровнем моря – 2 052 м.

Минимальное расстояние от государственной границы – 3 986 м.
ширина ущелья в месте расположения контрольной точки – 350 м.
необходимое количество специальных знаков для установки – 1.

Описание точек № 10-13: Гоначхирское ущелье, по направлению к озеру Туманлы-кель, далее по направлению к государственной границе с Республикой Абазия, вдоль Главного Кавказского хребта.

Точка № 10 Координаты контрольной точки 43.16.42 N, 41.51.37 E
высота над уровнем моря – 2 526 м.

Минимальное расстояние от государственной границы – 3 513 м.
ширина ущелья в месте расположения контрольной точки – 165 м.
необходимое количество специальных знаков для установки – 1.

Точка № 11 Координаты контрольной точки 43.15.09 N, 41.49.53 E
высота над уровнем моря – 2 083 м.

Минимальное расстояние от государственной границы – 2 762 м.
ширина ущелья в месте расположения контрольной точки – 307 м.
необходимое количество специальных знаков для установки – 1.

Точка № 12 Координаты контрольной точки 43.14.49 N, 41.49.18 E
высота над уровнем моря – 1 947 м.

Минимальное расстояние от государственной границы – 3 676 м.
ширина ущелья в месте расположения контрольной точки – 400 м.
необходимое количество специальных знаков для установки – 1.

Точка № 13 Координаты контрольной точки 43.15.51 N, 41.45.16 E
высота над уровнем моря – 1 934 м.

Минимальное расстояние от государственной границы – 2 979 м.
ширина ущелья в месте расположения контрольной точки – 411 м.
необходимое количество специальных знаков для установки – 1.

Описание точек № 14-16: В направлении от п. Домбай к Птышскому ущелью вдоль Главного Кавказского хребта, территория ФГБУ «Тебердинский национальный парк»; от п. Домбай в направлении ущелье Аманауз; от пос. Домбай к верховьям реки Алибек, вдоль Главного Кавказского хребта.

Точка № 14 Координаты контрольной точки 43.15.00 N, 41.41.30 E
высота над уровнем моря – 2 128 м.

Минимальное расстояние от государственной границы – 2 670 м.
ширина ущелья в месте расположения контрольной точки – 253 м.
необходимое количество специальных знаков для установки – 1.

Точка № 15 Координаты контрольной точки 43.15.29 N, 41.36.59 E
высота над уровнем моря – 2 079 м.

Минимальное расстояние от государственной границы – 3 062 м.
ширина ущелья в месте расположения контрольной точки – 350 м.
необходимое количество специальных знаков для установки – 1.

Точка № 16 Координаты контрольной точки 43.17.43 N, 41.33.56 E
высота над уровнем моря – 1 872 м.

Минимальное расстояние от государственной границы – 3 315 м.
ширина ущелья в месте расположения контрольной точки – 700 м.
необходимое количество специальных знаков для установки – 2.

2. Зеленчукский район:

Описание точек № 17-19: По долине реки Аксаут по направлению к верховьям вдоль Главного Кавказского хребта; от аула Маруха вверх по руслу реки, по направлению к Марухскому перевалу.

Точка № 17 Координаты контрольной точки 43.19.52 N, 41.29.26 E
высота над уровнем моря – 2 480 м.

Минимальное расстояние от государственной границы – 3 423 м.
ширина ущелья в месте расположения контрольной точки – 483 м.
необходимое количество специальных знаков для установки – 1.

Точка № 18 Координаты контрольной точки 43.20.46 N, 41.28.15 E
высота над уровнем моря – 1 947 м.

Минимальное расстояние от государственной границы – 4 379 м.
ширина ущелья в месте расположения контрольной точки – 396 м.
необходимое количество специальных знаков для установки – 1.

Точка № 19 Координаты контрольной точки 43.23.27 N, 41.22.55 E
высота над уровнем моря – 2 250 м.

Минимальное расстояние от государственной границы – 2 574 м.
ширина ущелья в месте расположения контрольной точки – 983 м.
необходимое количество специальных знаков для установки – 2.

Описание точек № 20-21: От села Архыз, вверх по течению реки Кизгыч, в направлении перевала Форточка, до слияния рек Кизгыч и Салыган, вдоль Главного Кавказского хребта

Точка № 20 Координаты контрольной точки 43.23.23 N, 41.20.01 E
высота над уровнем моря – 2 082 м.

Минимальное расстояние от государственной границы – 3 297 м.
ширина ущелья в месте расположения контрольной точки – 922 м.
необходимое количество специальных знаков для установки – 2.

Точка № 21 Координаты контрольной точки 43.23.33 N, 41.18.04 E
высота над уровнем моря – 1 883 м.

Минимальное расстояние от государственной границы – 4 130 м.
ширина ущелья в месте расположения контрольной точки – 410 м.
необходимое количество специальных знаков для установки – 1.

Описание точек № 22-24: От с. Архыз, вверх по течению реки Псыш, от слияния рек Псыш и Аманауз выше по течению рек вдоль Главного Кавказского хребта.

Точка № 22 Координаты контрольной точки 43.24.23 N, 41.13.16 E
высота над уровнем моря – 2 152 м.

Минимальное расстояние от государственной границы – 2 087 м.
ширина ущелья в месте расположения контрольной точки – 476 м.
необходимое количество специальных знаков для установки – 1.

Точка № 23 Координаты контрольной точки 43.24.10 N, 41.11.21 E
высота над уровнем моря – 2 222 м.

Минимальное расстояние от государственной границы – 1 944 м.
ширина ущелья в месте расположения контрольной точки – 326 м.
необходимое количество специальных знаков для установки – 1.

Точка № 24 Координаты контрольной точки 43.25.29 N, 41.08.14 E
высота над уровнем моря – 2 117 м.

Минимальное расстояние от государственной границы – 2 518 м.
ширина ущелья в месте расположения контрольной точки – 491 м.
необходимое количество специальных знаков для установки – 1.

3. Урупский муниципальный район:

Описание точек № 25-27: От пос. Пхия к верховьям реки Большая Лаба, вдоль Главного Кавказского хребта; по направлению к Санчарскому перевалу; по направлению к Кислым Источникам вверх по реке Адзапш, вдоль Главного Кавказского хребта.

Точка № 25 Координаты контрольной точки 43.26.10 N, 41.02.46 E
высота над уровнем моря – 1 824 м.

Минимальное расстояние от государственной границы – 2 988 м.
ширина ущелья в месте расположения контрольной точки – 461 м.
необходимое количество специальных знаков для установки – 1.

Точка № 26 Координаты контрольной точки 43.26.11 N, 40.56.53 E
высота над уровнем моря – 2 340 м.

Минимальное расстояние от государственной границы – 1 265 м.
ширина ущелья в месте расположения контрольной точки – 486 м.
необходимое количество специальных знаков для установки – 1.

Точка № 27 Координаты контрольной точки 43.27.48 N, 40.54.27 E
высота над уровнем моря – 2 070 м.

Минимальное расстояние от государственной границы – 794 м.
ширина ущелья в месте расположения контрольной точки – 385 м.
необходимое количество специальных знаков для установки – 1.

Описание точек: От населенного пункта Круглый, вверх по течению реки Макера, вдоль Главного Кавказского хребта; от пос. Дамхурц вверх по течению реки Дамхурц; от пос. Дамхурц к верховьям реки Большая Лаба.

Точка № 28 Координаты контрольной точки 43.30.33 N, 40.50.47 E
высота над уровнем моря – 1 666 м.

Минимальное расстояние от государственной границы – 2 295 м.
ширина ущелья в месте расположения контрольной точки – 467 м.
необходимое количество специальных знаков для установки – 1.

Точка № 29 Координаты контрольной точки 43.31.24 N, 40.47.01 E
высота над уровнем моря – 1 995 м.

Минимальное расстояние от государственной границы – 1 809 м.
ширина ущелья в месте расположения контрольной точки – 873 м.
необходимое количество специальных знаков для установки – 2.

Точка № 30 Координаты контрольной точки 43.32.47 N, 40.45.05 E
высота над уровнем моря – 1 867 м.

Минимальное расстояние от государственной границы – 2 344 м.
ширина ущелья в месте расположения контрольной точки – 493 м.
необходимое количество специальных знаков для установки – 1.

3. Количество специальных знаков для обозначения карантинной полосы определить – 34, в том числе:

- 9 знаков - на территории Карачаевского муниципального района, не входящего в зону ответственности ФГБУ «Тебердинский национальный парк»;

11 знаков - в зоне ответственности ФГБУ «Тебердинский национальный парк»;

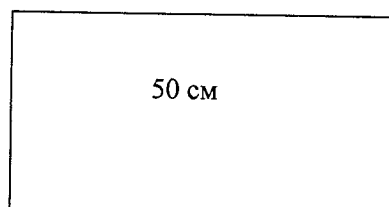
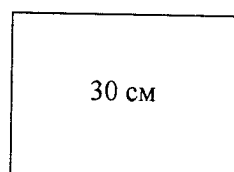
7 знаков - на территории Зеленчукского муниципального района, не входящего в зону ответственности ФГБУ «Тебердинский национальный парк»;

7 знаков - на территории Урупского муниципального района.

Приложение № 2
к приказу Управления ветеринарии
Карачаево-Черкесской Республики

от 12 августа 2025 г. № 39-п

Форма специального предупреждающего знака «Карантинная полоса»



Описание:

Расстояние от верхнего края знака до строки - 5 см

Высота строки - 10 см

Расстояние от строки до нижнего края знака - 5 см

Фон - желтого цвета

Надпись - красного цвета