

**АГЕНТСТВО ПО ОХРАНЕ КУЛЬТУРНОГО НАСЛЕДИЯ
РЕСПУБЛИКИ ДАГЕСТАН
(Дагнаследие)**

ПРИКАЗ

№ 32/26-02

«19» мая 2026 г.

**Об утверждении границ территории объекта культурного наследия
федерального значения «Курганная группа»
(Республика Дагестан, Хасавюртовский район, близ села Эндирей)**

В соответствии со статьей 3.1 и статьей 5.1 Федерального закона от 25 июня 2002 г. № 73-ФЗ «Об объектах культурного наследия (памятниках истории и культуры) народов Российской Федерации» (Собрание законодательства РФ, 2002, № 26, ст. 2519; 2024, № 53 (Часть I), ст. 8495), статьей 7 Закона Республики Дагестан от 3 февраля 2009 г. № 7 «Об объектах культурного наследия (памятниках истории и культуры) народов Российской Федерации, расположенных на территории Республики Дагестан» (Собрание законодательства Республики Дагестан, 2009, № 3, ст. 77; интернет-портал правовой информации Республики Дагестан (www.pravo.e-dag.ru) 2025, 15 мая, № 05004015809), приказом Минкультуры России от 04.06.2015 № 1745 «Об утверждении требований к составлению проектов границ территорий объектов культурного наследия» (официальный интернет-портал правовой информации (www.pravo.gov.ru), 2015, 26 августа, № 0001201508260013, официальный интернет-портал правовой информации (www.pravo.gov.ru), 2024, 2 февраля, № 0001202402280005) и Положением об Агентстве по охране культурного наследия Республики Дагестан, утвержденным постановлением Правительства РД от 18 ноября 2016 г. № 342 (официальный интернет-портал правовой информации (www.pravo.gov.ru), 2016, 23 ноября, № 0500201611230005; интернет-портал правовой информации Республики Дагестан (www.pravo.e-dag.ru) 2025, 19 марта № 05002015544),

приказываю:

1. Утвердить границы территории объекта культурного наследия федерального значения «Курганная группа», расположенного по адресу: Республика Дагестан, Хасавюртовский район, близ села Эндирей, регистрационный номер в АИС ЕГРОКН 051440795780006 согласно приложению № 1 к настоящему приказу.

2. Установить особый режим использования земельного участка, в границах которого располагается объект культурного наследия федерального значения «Курганная группа» согласно приложению № 2 к настоящему приказу.

3. Консультанту отдела финансовой-хозяйственной деятельности и кадровой работы Якумову Р.Г. в сроки и порядке, установленные действующим законодательством, обеспечить размещение настоящего приказа на официальном портале Агентства по охране культурного наследия Республики Дагестан, в информационно телекоммуникационной сети «Интернет» (<https://dagnasledie.e-dag.ru/>).

4. Начальнику отдела по работе с единым государственным реестром объектов культурного наследия Аллаеву Н.М. обеспечить направление настоящего приказа в Управление Федеральной службы государственной регистрации, кадастра и картографии по Республике Дагестан для регистрации ограничений (обременений) прав в Едином государственном реестре недвижимости, в соответствии с требованиями действующего законодательства.

5. Контроль за исполнением настоящего приказа возложить на заместителя руководителя – начальника отдела надзора, сохранения и использования объектов культурного наследия федерального значения Харбилова Х.З.

Руководитель



М. Мусаев

Краткие сведения

По результатам выполнения археологической разведки выявлено, что планируемое строительство автомобильной дороги Р-217 «Кавказ» в обход г. Хасавюрт предусматривается произвести путем использования части объединенной границы территории курганов №1 и №14 ОКН ФЗ «Курганная группа», расположенной на участках производственных работ между ПК181+37- ПК182+39.

Часть территории объединенной границы территории курганов №1 и №14 ОКН ФЗ «Курганная группа» располагалась в полосе землеотвода под строительство автомобильной дороги Р-217 «Кавказ» в обход города Хасавюрт на участках строительных пикетов (производственные участки) между ПК181+37- ПК182+39, на земельном участке с кадастровым номером № 05:05:000000:5902, с адресом в соответствии с публичной кадастровой картой: Республика Дагестан, Хасавюртовский р-н. Указанный земельный участок образован под строительство автомобильной дороги Р-217 «Кавказ» в обход города Хасавюрт, а другая часть территории ОКН ФЗ «Курганная группа» располагается на землях сельскохозяйственного назначения в кадастровом квартале 05:05:000152, с адресом в соответствии с публичной кадастровой картой: Республика Дагестан, Хасавюртовский р-н, с/х «Юбилейный».

Для обеспечения сохранности объектов культурного наследия, расположенных в зоне планируемого строительства автомобильной дороги в обход города Хасавюрт, сотрудниками ООО НПЦ «Туризм и краеведение» был подготовлен раздел проектной документации «Мероприятия по обеспечению сохранности объектов культурного наследия и выявленных объектов культурного наследия, расположенных на территории производства земляных работ по строительству и реконструкции автомобильной дороги Р-217 «Кавказ» в обход г. Хасавюрт: План проведения охранно-спасательных археологических полевых работ (Шифр:1/18/ПИР/СТР-АРХ. Том 10.3)» в реализации работ по строительству автомобильной дороги Р-215 «Кавказ» в обход г. Хасавюрт (далее - Раздел).

Согласно данному Разделу, мероприятия по обеспечению сохранности кургана №14 ОКН ФЗ «Курганная группа», расположенной в полосе землеотвода под строительство автомобильной дороги в обход г. Хасавюрт

предполагали выполнение спасательных археологических полевых работ (раскопок).

В 2024-2025 гг., в рамках исполнения Раздела, участниками 1-го археологического отряда «Объединенной новостроечной археологической экспедицией» под руководством В.Ю. Малашева на основании Разрешения (Открытого листа) № Р018-00103-00/01117075 от 08.04.2024, выданного Министерством культуры РФ на имя Будайчиева А.Л., были выполнены спасательные археологические полевые работы (раскопки) кургана №14 ОКН ФЗ «Курганная группа».

В связи с проведением спасательных археологических полевых работ (раскопок) кургана №14 ОКН ФЗ «Курганная группа» произошли соответствующие изменения в учетных данных о границах территории указанного памятника.

**Координаты характерных (поворотных) точек границ территории
объекта культурного наследия федерального значения
«Курганная группа»**

нумерация поворотной точки	Координаты характерных поворотной точки во Всемирной геодезической системе координат (WGS-84)		Координаты характерных точек в местной системе координат (МСК-05)	
	широта	долгота	X	Y
Курган 1				
1	43° 12.106'С	46° 37.290'В	4774228.907	4270693.456
2	43° 12.116'С	46° 37.332'В	4774247.178	4270750.427
3	43° 12.080'С	46° 37.348'В	4774180.426	4270771.812
4	43° 12.050'С	46° 37.387'В	4774124.650	4270824.401
5	43° 12.012'С	46° 37.387'В	4774054.289	4270824.098
6	43° 11.989'С	46° 37.353'В	4774011.900	4270777.858
7	43° 11.989'С	46° 37.293'В	4774012.251	4270696.582
8	43° 12.015'С	46° 37.241'В	4774060.698	4270626.352
9	43° 12.077'С	46° 37.232'В	4774175.551	4270614.658
10	43° 12.101'С	46° 37.239'В	4774219.949	4270624.333
1	43° 12.106'С	46° 37.290'В	4774228.907	4270693.456
Курган 2				
11	43° 11.701'С	46° 37.309'В	4773478.894	4270715.951
12	43° 11.699'С	46° 37.369'В	4773474.840	4270797.217
13	43° 11.669'С	46° 37.385'В	4773419.198	4270818.654
14	43° 11.639'С	46° 37.370'В	4773363.738	4270798.093
15	43° 11.641'С	46° 37.312'В	4773367.780	4270719.535
16	43° 11.670'С	46° 37.295'В	4773421.576	4270696.737
11	43° 11.701'С	46° 37.309'В	4773478.894	4270715.951
Курган 3				
17	43° 11.481'С	46° 37.655'В	4773069.530	4271182.948
18	43° 11.483'С	46° 37.700'В	4773072.975	4271243.929
19	43° 11.458'С	46° 37.715'В	4773026.598	4271264.055
20	43° 11.435'С	46° 37.703'В	4772984.080	4271247.616
21	43° 11.434'С	46° 37.665'В	4772982.447	4271196.126
22	43° 11.454'С	46° 37.644'В	4773019.600	4271167.832
17	43° 11.481'С	46° 37.655'В	4773069.530	4271182.948
Курган 4				
23	43° 10.992'С	46° 38.327'В	4772160.284	4272089.638
24	43° 10.975'С	46° 38.450'В	4772128.122	4272256.170
25	43° 10.884'С	46° 38.431'В	4771959.732	4272229.735
26	43° 10.901'С	46° 38.308'В	4771991.894	4272063.199
23	43° 10.992'С	46° 38.327'В	4772160.284	4272089.638
Курган 5				
27	43° 11.233'С	46° 38.738'В	4772604.250	4272648.333
28	43° 11.194'С	46° 38.775'В	4772531.835	4272698.172
29	43° 11.167'С	46° 38.724'В	4772482.120	4272628.870
30	43° 11.205'С	46° 38.686'В	4772552.690	4272577.669
27	43° 11.233'С	46° 38.738'В	4772604.250	4272648.333
Курган 6				
31	43° 11.485'С	46° 38.644'В	4773071.370	4272522.866

32	43° 11.448'C	46° 38.736'В	4773002.356	4272647.230
33	43° 11.376'C	46° 38.685'В	4772869.320	4272577.596
34	43° 11.416'C	46° 38.592'В	4772943.895	4272451.898
31	43° 11.485'C	46° 38.644'В	4773071.370	4272522.866
Курган 7				
35	43° 11.522'C	46° 38.823'В	4773138.900	4272765.649
36	43° 11.498'C	46° 38.867'В	4773094.222	4272825.081
37	43° 11.470'C	46° 38.842'В	4773042.513	4272791.003
38	43° 11.495'C	46° 38.797'В	4773089.048	4272730.224
35	43° 11.522'C	46° 38.823'В	4773138.900	4272765.649
Курган 8				
39	43° 11.501'C	46° 38.305'В	4773102.874	4272063.715
40	43° 11.470'C	46° 38.381'В	4773045.050	4272166.442
41	43° 11.413'C	46° 38.338'В	4772939.748	4272107.752
42	43° 11.444'C	46° 38.259'В	4772997.590	4272000.958
39	43° 11.501'C	46° 38.305'В	4773102.874	4272063.715
Курган 9				
43	43° 11.669'C	46° 38.403'В	4773413.398	4272197.760
44	43° 11.632'C	46° 38.442'В	4773344.672	4272250.314
45	43° 11.590'C	46° 38.415'В	4773267.054	4272213.417
46	43° 11.585'C	46° 38.355'В	4773258.130	4272132.094
47	43° 11.620'C	46° 38.317'В	4773323.148	4272080.880
48	43° 11.663'C	46° 38.340'В	4773402.639	4272112.367
43	43° 11.669'C	46° 38.403'В	4773413.398	4272197.760
Курган 10				
49	43° 11.637'C	46° 38.537'В	4773353.404	4272379.051
50	43° 11.609'C	46° 38.617'В	4773301.118	4272487.219
51	43° 11.552'C	46° 38.578'В	4773195.791	4272433.955
52	43° 11.582'C	46° 38.498'В	4773251.781	4272325.801
49	43° 11.637'C	46° 38.537'В	4773353.404	4272379.051
Курган 11				
53	43° 11.873'C	46° 38.419'В	4773791.037	4272220.985
54	43° 11.871'C	46° 38.503'В	4773786.868	4272334.760
55	43° 11.830'C	46° 38.530'В	4773710.803	4272371.026
56	43° 11.784'C	46° 38.504'В	4773625.773	4272335.457
57	43° 11.788'C	46° 38.422'В	4773633.634	4272224.404
58	43° 11.830'C	46° 38.393'В	4773711.563	4272185.437
53	43° 11.873'C	46° 38.419'В	4773791.037	4272220.985
Курган 12				
59	43° 12.332'C	46° 37.199'В	4774647.906	4270572.009
60	43° 12.334'C	46° 37.259'В	4774651.257	4270653.294
61	43° 12.305'C	46° 37.280'В	4774597.437	4270681.505
62	43° 12.274'C	46° 37.264'В	4774540.131	4270659.585
63	43° 12.272'C	46° 37.205'В	4774536.774	4270579.653
64	43° 12.301'C	46° 37.184'В	4774590.594	4270551.442
59	43° 12.332'C	46° 37.199'В	4774647.906	4270572.009
Курган 13				
65	43° 12.540'C	46° 36.739'В	4775035.777	4269950.658
66	43° 12.535'C	46° 36.787'В	4775026.231	4270015.628
67	43° 12.513'C	46° 36.796'В	4774985.442	4270027.638
68	43° 12.491'C	46° 36.780'В	4774944.802	4270005.787

69	43° 12.496'C	46° 36.731'B	4774954.355	4269939.461
70	43° 12.519'C	46° 36.725'B	4774996.978	4269931.524
65	43° 12.540'C	46° 36.739'B	4775035.777	4269950.658

Текстовое описание границ территории объекта культурного наследия федерального значения «Курганная группа»

«Курганная группа» представлена следующими 13 отдельными участками границ: участок границ территории кургана №1; участок границ территории кургана №2; участок границ территории кургана №3; участок границ территории кургана №4; участок границ территории кургана №5; участок границ территории кургана №6; участок границ территории кургана №7; участок границ территории кургана №8; участок границ территории кургана №9; участок границ территории кургана №10; участок границ территории кургана №11; участок границ территории кургана №12; участок границ территории кургана №13.

Курган №1 имеет отдельную границу территории, которая состоит из 18 характерных точек (точки 1-18).

От начальной точки границ территории «4» (характерная поворотная точка 4), расположенного на С границ территории объекта, в 60,70 м на ВСВ (азимут $71,82^\circ$) по территории зарослей кустарника располагается характерная точка «5». Далее: от характерной точки «5» по азимуту $161,83^\circ$ на ЮЮВ по кустарникам на расстоянии 70,60 м располагается характерная точка «6»; от характерной точки «6» по азимуту $137,19^\circ$ на ЮВ по пашне на расстоянии 77,80 м располагается характерная точка «7»; от характерной точки «7» по азимуту $179,89^\circ$ на Ю по пашне на расстоянии 68,60 м располагается характерная точка «8»; от характерной точки «8» по азимуту $226,98^\circ$ на ЗЮ по пашне на расстоянии 62,70 м располагается характерная точка «9»; от характерной точки «9» по азимуту $268,83^\circ$ на З по пашне на расстоянии 79,80 м располагается характерная точка «10»; от характерной точки «10» по азимуту $304,37^\circ$ на СЗ по поляне на 6 расстоянии 85,0 м располагается характерная точка «11»; от характерной точки «11» по азимуту $353,06^\circ$ на С по кустарникам на расстоянии 116,10 м располагается характерная точка «12»; от характерной точки «12» по азимуту $11,20^\circ$ на ССВ по кустарникам на расстоянии 45,50 м располагается характерная точка «13а»; от характерной точки «13а» по азимуту $82,43^\circ$ на В по кустарникам на расстоянии 69,70 м располагается исходная характерная точка «4».

Граница территории кургана №1 установлены на расстоянии 25 м от края рвов кургана 1 и прикурганной площадки. Периметр границ территории курганов составляет 739 м, площадь границ территории курганов – 37185 кв.м.

Курган №2 имеет отдельную границу территории, которая состоит из 6 характерных точек (точки 19-24).

От начальной точки границ территории «19» (характерная поворотная

**Режим использования земельного участка в границах территории
объекта культурного наследия федерального значения «Курганная
группа»**

В соответствии с требованиями Федерального закона от 25 июня 2002 года № 73-ФЗ «Об объектах культурного наследия (памятниках истории и культуры) народов Российской Федерации» (далее - Федеральный закон) для земельных участков, в границах которых располагается объект археологического наследия, устанавливается особый режим использования земельного участка. На территории указанных участков устанавливаются ограничения на использование земель и ведение хозяйственной деятельности, направленные на обеспечение сохранности объекта археологического наследия.

Особый режим использования земельных участков, в границах которых располагается объект археологического наследия, предусматривает возможность проведения археологических полевых работ в порядке, установленном Федеральным законом, земляных, строительных, мелиоративных, хозяйственных работ, указанных в ст. 30 Федерального закона при условии обеспечения сохранности объекта археологического наследия, включенного в единый государственный реестр объектов культурного наследия (памятников истории и культуры) народов Российской Федерации, а также обеспечения доступа граждан к указанному объекту археологического наследия.

В границах объекта культурного наследия федерального значения разрешается:

:- изыскательские, проектные, земляные, строительные, мелиоративные, хозяйственные работы, указанные в статье 30 Федерального закона работы по использованию лесов и иные работы в границах территории объекта культурного наследия, включенного в реестр, проводятся при условии соблюдения установленных статьей 5.1 Федерального закона требований к осуществлению деятельности в границах территории объекта культурного наследия, особого режима использования земельного участка, в границах которого располагается объект археологического наследия, и при условии реализации согласованных соответствующим органом охраны объектов культурного наследия, определенным пунктом 2 статьи 45 Федерального закона, обязательных разделов об обеспечении сохранности указанного объекта культурного наследия в проектах проведения таких работ или проектов обеспечения сохранности указанного объекта культурного наследия либо плана проведения спасательных археологических полевых работ, включающих

характерной точки «34» по азимуту $8,93^\circ$ на ССВ по пашне на расстоянии 169,90 м располагается исходная характерная точка «31».

Граница территории кургана 4 установлены на расстоянии 25 м от края насыпи. Периметр границ территории кургана 4 составляет 682 м, площадь границ территории кургана – 29038 кв.м.

Курган №5 имеет отдельную границу территории, которая состоит из 4 характерных точек (точки 35-38).

От начальной точки границ территории «35» (характерная поворотная точка 35), расположенного на С углу границ территории кургана, в 89,0 м на ЮЮВ (азимут $146,40^\circ$) по пашне располагается характерная точка «36». Далее: от характерной точки «36» по азимуту $234,56^\circ$ на ЗЮЗ по пашне на расстоянии 84,70 м располагается характерная точка «37»; от характерной точки «37» по азимуту $323,64^\circ$ на СЗ на расстоянии 86,80 м располагается характерная точка «38»; от характерной точки «38» по азимуту $52,88^\circ$ на СВ по пашне на расстоянии 88,90 м располагается исходная характерная точка «35».

Граница территории кургана 5 установлены на расстоянии 25 м от края насыпи. Периметр границ территории кургана 5 составляет 350 м, площадь границ территории кургана – 7657 кв.м.

Курган №6 имеет отдельную границу территории, которая состоит из 4 характерных точек (точки 39-42).

От начальной точки границ территории «39» (характерная поворотная точка 39), расположенного на С углу границ территории кургана, в 143,20 м на ВЮВ (азимут $118,54^\circ$) по пашне располагается характерная точка «40». Далее: от характерной точки «40» по азимуту $207,53^\circ$ на ЗЗЮ по пашне на расстоянии 150,53 м располагается характерная точка «41»; от характерной точки «41» по азимуту $301,30^\circ$ на СЗ на расстоянии 144,50 м располагается характерная точка «42»; от характерной точки «42» по азимуту $28,74^\circ$ на ССВ по пашне на расстоянии 145,50 м располагается исходная характерная точка «39».

Граница территории кургана 6 установлены на расстоянии 25 м от края насыпи. Периметр границ территории кургана 6 составляет 587 м, площадь границ территории кургана – 21485 кв.м.

Курган №7 имеет отдельную границу территории, которая состоит из 4 характерных точек (точки 43-46).

От начальной точки границ территории «43» (характерная поворотная точка 43), расположенного на С углу границ территории кургана, в 73,75 м на ЮВ (азимут $127,22^\circ$) по пашне располагается характерная точка «44». Далее: от характерной точки «44» по азимуту $213,48^\circ$ на ЗЗЮ по лесу на расстоянии

точка 19), расположенного на СЗ углу границ территории кургана, в 81,90 м на В (азимут 92,99°) по пашне располагается характерная точка «20». Далее: от характерной точки «20» по азимуту 159,61° на ЮЮВ по пашне на расстоянии 59,0 м располагается характерная точка «21»; от характерной точки «21» по азимуту 200,16° на ЗЗЮ на расстоянии 59,60 м располагается характерная точка «22»; от характерной точки «22» по азимуту 273,38° на З по пашне на расстоянии 78,35 м располагается характерная точка «23»; от характерной точки «23» по азимуту 335,50° на ССЗ по пашне на расстоянии 57,25 м располагается характерная точка «24»; от характерной точки «24» по азимуту 18,12° на ССВ по пашне на расстоянии 61,50 м располагается исходная характерная точка «19».

Граница территории кургана 2 установлены на расстоянии 25 м от края насыпи. Периметр границ территории кургана 2 составляет 399 м, площадь границ территории кургана – 11261 кв.м.

Курган №3 имеет отдельную границу территории, которая состоит из 6 характерных точек (точки 25-30).

От начальной точки границ территории «25» (характерная поворотная точка 25), расположенного на СЗ углу границ территории кургана, в 60,90 м на В (азимут 86,78°) по пашне располагается характерная точка «26». Далее: от характерной точки «26» по азимуту 156,17° на ЮЮВ по пашне на расстоянии 50,70 м располагается характерная точка «27»; от характерной точки «27» по азимуту 202,28° на ЗЗЮ на расстоянии 44,30 м располагается характерная точка «28»; от характерной точки «28» по азимуту 267,46° на З по пашне на расстоянии 51,45 м располагается характерная точка «29»; от характерной точки «29» по азимуту 323,13° на ССЗ по пашне на расстоянии 45,60 м располагается характерная точка «30»; от характерной точки «30» по азимуту 16,46° на ССВ по пашне на расстоянии 52,20 м располагается исходная характерная точка «25».

Граница территории кургана 3 установлены на расстоянии 25 м от края насыпи. Периметр границ территории кургана 3 составляет 309 м, площадь границ территории кургана – 6804 кв.м.

Курган №4 имеет отдельную границу территории, которая состоит из 4 характерных точек (точки 31-34). От начальной точки границ территории «31» (характерная поворотная точка 31), расположенного на СЗ углу границ территории кургана, в 170,60 м на ВЮВ (азимут 100,39°) по пашне располагается характерная точка «32». Далее: от характерной точки «32» по азимуту 172,26° на ЗЗЮ по пашне на расстоянии 172,26 м располагается характерная точка «33»; от характерной точки «33» по азимуту 281,20° на ЗСЗ на расстоянии 170,30 м располагается характерная точка «34»; от

61,20 м располагается характерная точка «45»; от характерной точки «45» по азимуту 307,30° на СЗ на расстоянии 75,10 м располагается характерная точка «46»; от характерной точки «46» по азимуту 34,31° на ССВ по лесу на расстоянии 61,80 м располагается исходная характерная точка «43».

Граница территории кургана 7 установлены на расстоянии 25 м от края насыпи. Периметр границ территории кургана 7 составляет 273 м, площадь границ территории кургана – 4590 кв.м.

Курган №8 имеет отдельную границу территории, которая состоит из 4 характерных точек (точки 47-50).

От начальной точки границ территории «47» (характерная поворотная точка 47), расположенного на С углу границ территории кургана, в 118,80 м на ВЮВ (азимут 120,04°) по пашне располагается характерная точка «48». Далее: от характерной точки «48» по азимуту 208,82° на ЗЗЮ по пашне на расстоянии 120,65 м располагается характерная точка «49»; от характерной точки «49» по азимуту 398,41° на СЗ на расстоянии 122,50 м располагается характерная точка «50»; от характерной точки «50» по азимуту 30,77° на ССВ по пашне на расстоянии 122,00 м располагается исходная характерная точка «47».

Граница территории кургана 8 установлены на расстоянии 25 м от края насыпи. Периметр границ территории кургана 8 составляет 485 м, площадь границ территории кургана – 14703 кв.м.

Курган №9 имеет отдельную границу территории, которая состоит из 6 характерных точек (точки 51-56).

От начальной точки границ территории «51» (характерная поворотная точка 51), расположенного на СЗ углу границ территории кургана, в 85,80 м на ЮВ (азимут 142,56°) по пашне располагается характерная точка «52». Далее: от характерной точки «52» по азимуту 205,68° на ЗЗЮ по пашне на расстоянии 84,90 м располагается характерная точка «53»; от характерной точки «53» по азимуту 262,79° на З на расстоянии 80,67 м располагается характерная точка «54»; от характерной точки «54» по азимуту 321,34° на СЗ по пашне на расстоянии 83,50 м располагается характерная точка «55»; от характерной точки «55» по азимуту 20,79° на ССВ по пашне на расстоянии 85,40 м располагается характерная точка «56»; от характерной точки «56» по азимуту 82,85° на ВСВ по пашне на расстоянии 86,60 м располагается исходная характерная точка «51».

Граница территории кургана 9 установлены на расстоянии 25 м от края насыпи. Периметр границ территории кургана 9 составляет 509 м, площадь границ территории кургана – 18639 кв.м.

Курган №10 имеет отдельную границу территории, которая состоит из 4

характерных точек (точки 57-60).

От начальной точки границ территории «57» (характерная поворотная точка 57), расположенного на С углу границ территории кургана, в 119,60 м на ВЮВ (азимут 115,87°) по пашне располагается характерная точка «58». Далее: от характерной точки «58» по азимуту 207,11° на ЗЗЮ по пашне на расстоянии 118,25 м располагается характерная точка «49»; от характерной точки «59» по азимуту 296,72° на СЗ на расстоянии 122,50 м располагается характерная точка «60»; от характерной точки «60» по азимуту 27,91° на ССВ по пашне на расстоянии 116,60 м располагается исходная характерная точка «57».

Граница территории кургана 10 установлены на расстоянии 25 м от края насыпи. Периметр границ территории кургана 10 составляет 478 м, площадь границ территории кургана – 14258 кв.м.

Курган №11 имеет отдельную границу территории, которая состоит из 6 характерных точек (точки 61-66).

От начальной точки границ территории «61» (характерная поворотная точка 61), расположенного на СЗ углу границ территории кургана, в 113,80 м на В (азимут 91,38°) по пашне располагается характерная точка «62». Далее: от характерной точки «62» по азимуту 154,28° на ЮЮВ по пастбище на расстоянии 86,90 м располагается характерная точка «63»; от характерной точки «63» по азимуту 202,53° на ЗЗЮ на расстоянии 91,30 м располагается характерная точка «64»; от характерной точки «64» по азимуту 272,90° на З по пастбище на расстоянии 112,20 м располагается характерная точка «65»; от характерной точки «65» по азимуту 334,05° на ССЗ по пастбище на расстоянии 88,70 м располагается характерная точка «66»; от характерной точки «66» по азимуту 23,58° на ССВ по пастбище на расстоянии 86,90 м располагается исходная характерная точка «61».

Граница территории кургана 11 установлены на расстоянии 25 м от края насыпи. Периметр границ территории кургана 11 составляет 580 м, площадь границ территории кургана – 24051 кв.м.

Курган №12 имеет отдельную границу территории, которая состоит из 6 характерных точек (точки 67-72).

От начальной точки границ территории «67» (характерная поворотная точка 67), расположенного на СЗ углу границ территории кургана, в 81,60 м на В (азимут 87,93°) по пашне располагается характерная точка «68». Далее: от характерной точки «68» по азимуту 152,36° на ЮЮВ по пастбище на расстоянии 62,12 м располагается характерная точка «69»; от характерной точки «69» по азимуту 200,90° на ЗЗЮ на расстоянии 60,90 м располагается характерная точка «70»; от характерной точки «70» по азимуту 268,21° на З

по пастбище на расстоянии 79,30 м располагается характерная точка «71»; от характерной точки «71» по азимуту 330,29° на ССЗ по пастбище на расстоянии 60,00 м располагается характерная точка «72»; от характерной точки «72» по азимуту 18,32° на ССВ по пастбище на расстоянии 63,00 м располагается исходная характерная точка «67».

Граница территории кургана 12 установлены на расстоянии 25 м от края насыпи. Периметр границ территории кургана 12 составляет 408 м, площадь границ территории кургана – 11877 кв.м.

Курган №13 имеет отдельную границу территории, которая состоит из 6 характерных точек (точки 73-78).

От начальной точки границ территории «73» (характерная поворотная точка 73), расположенного на СЗ углу границ территории кургана, в 65,50 м на В (азимут 97,77°) по 9 пашне располагается характерная точка «74». Далее: от характерной точки «74» по азимуту 163,50° на ЮЮВ по пастбище на расстоянии 43,25 м располагается характерная точка «75»; от характерной точки «75» по азимуту 207,23° на ЗЗЮ на расстоянии 44,50 м располагается характерная точка «76»; от характерной точки «76» по азимуту 278,15° на З по пастбище на расстоянии 67,90 м располагается характерная точка «77»; от характерной точки «77» по азимуту 349,19° на ССЗ по пастбище на расстоянии 43,00 м располагается характерная точка «78»; от характерной точки «78» по азимуту 24,61° на ССВ по пастбище на расстоянии 42,90 м располагается исходная характерная точка «73».

Граница территории кургана 13 установлены на расстоянии 25 м от края насыпи. Периметр границ территории кургана 13 составляет 307 м, площадь границ территории кургана – 6618 кв.м. Общая площадь границ территории ОКН ФЗ «Курганная группа» после проведенных исследований составляет 20,82 га. 208166 кв.м.

оценку воздействия проводимых работ на указанный объект культурного наследия.

- проведение работ по выявлению и изучению объектов археологического наследия, включая работы, имеющие целью поиск и изъятие археологических предметов (далее - археологические полевые работы), работы проводятся на основании выдаваемого разрешения (открытого листа).






В границах объекта культурного наследия федерального значения запрещается:

- поиск и сбор с применением технических средств (или без таковых) археологических находок (подъемного материала) без специального разрешения (Открытого листа), выданного в соответствии с законодательством Российской Федерации в области сохранения, использования, популяризации и государственной охраны объектов культурного наследия (памятников истории и культуры) народов Российской Федерации;

- осуществление любых действий, ведущих к повреждению, разрушению или уничтожению объекта археологического наследия и его природного комплекса.

Все виды работ на земельных участках в границах объектов культурного наследия должны быть согласованы с государственным органом, уполномоченным в области сохранения объектов культурного наследия.



- Условные обозначения:**
-  - граница территории объекта археологического наследия с характерными точками и их номерами.
 -  - местонахождение курганной насыпи и её порядковый номер
 -  - прикурганные рвы
 -  - 1986 м до МРЭО ГАИ в г. Хасавюрт, Махачкалинское шоссе, 25Б/4
 -  - 2900 м до СОШ №2 по ул. Айдемирова, 40а в с. Эндирей