



ЗАКОН РЕСПУБЛИКИ ДАГЕСТАН

**О внесении изменений в приложение
к Закону Республики Дагестан
«Об утверждении границ муниципальных
образований Республики Дагестан
и о внесении изменений в Закон Республики Дагестан
«О статусе и границах муниципальных
образований Республики Дагестан»**

Принят Народным Собранием
Республики Дагестан


24 апреля 2024 года

Статья 1

Внести в приложение к Закону Республики Дагестан от 12 марта 2012 года № 13 «Об утверждении границ муниципальных образований Республики Дагестан и о внесении изменений в Закон Республики Дагестан «О статусе и границах муниципальных образований Республики Дагестан» (Собрание законодательства Республики Дагестан, 2013, специальный выпуск к Закону Республики Дагестан от 12 марта 2012 года № 13 «Об утверждении границ муниципальных образований Республики Дагестан и о внесении изменений в Закон Республики Дагестан «О статусе и границах муниципальных образований Республики Дагестан» (части I–VI); 2015, № 8, ст. 404; Дагестанская правда, 2015, 15 июля, № 328–334; 18 ноября, № 479–480; 31 декабря, № 570; Официальный интернет-портал правовой информации (www.pravo.gov.ru), 2018, 9 июля, № 0500201807090001; интернет-портал правовой информации Республики Дагестан (www.pravo.e-dag.ru), 2021, 1 мая, № 05004007113; 2022, 11 июня, № 05004009108; 2023, 7 июля, № 05004011579; 2024, 6 марта, № 05004013061) изменения, изложив описание границ муниципального образования «Хасавюртовский район» Республики Дагестан и муниципального образования «городской округ «город Хасавюрт» Республики Дагестан в новой редакции согласно приложениям 1 и 2 к настоящему Закону.

Статья 2

Настоящий Закон вступает в силу по истечении десяти дней после дня его официального опубликования.



Исполняющий обязанности
Главы Республики Дагестан

А. Абдулмуслимов

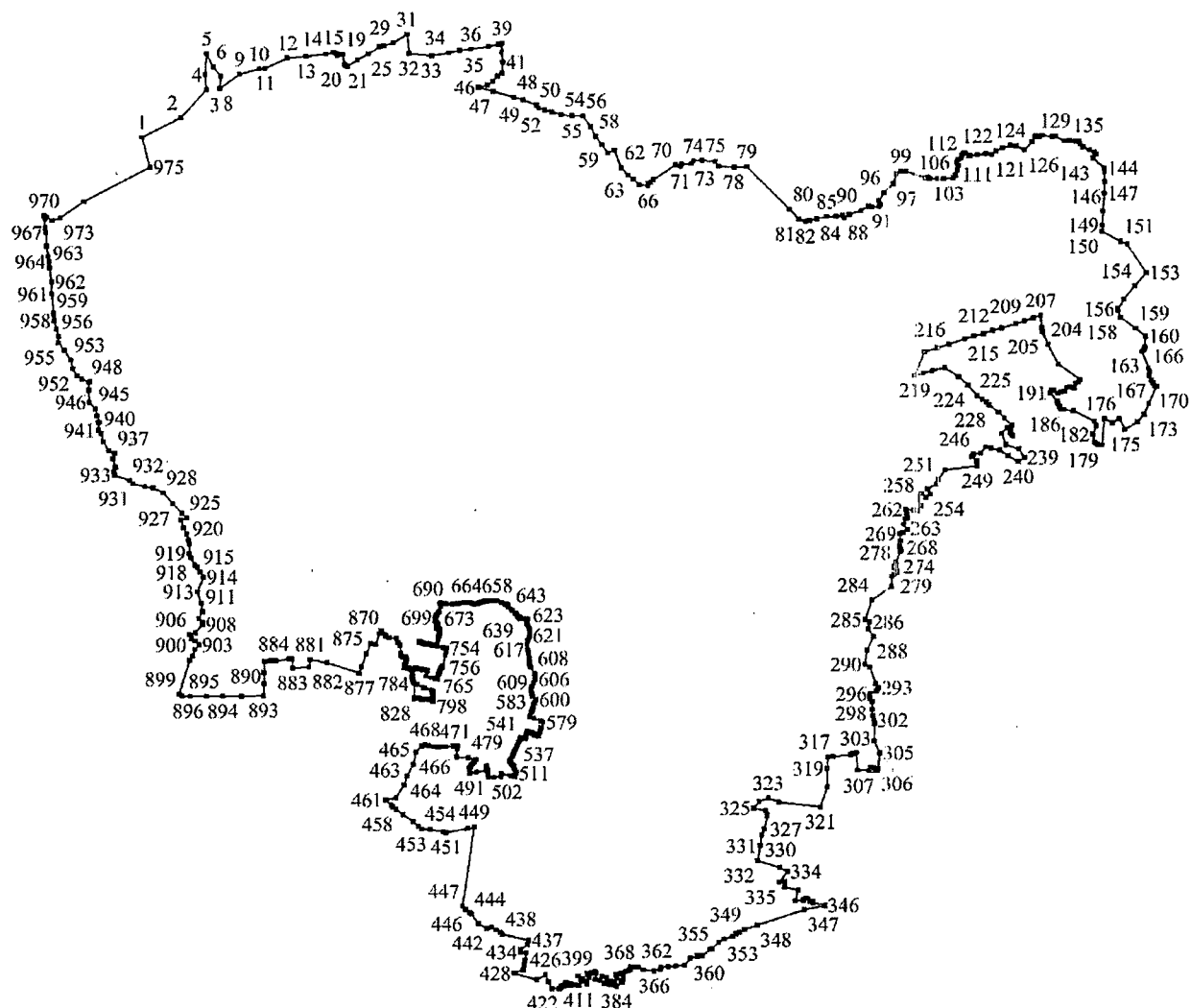
г. Махачкала

3 мая 2024 года

№ 29

Приложение 1
к Закону Республики Дагестан
«О внесении изменений в приложение к Закону
Республики Дагестан «Об утверждении границ
муниципальных образований Республики Дагестан
и о внесении изменений в Закон Республики Дагестан
«О статусе и границах муниципальных образований
Республики Дагестан»

Описание границ
МО «Хасавюртовский район» Республики Дагестан



Смежные землепользователи:

от точки 468 до точки 814 земли МО «город Хасавюрт»;
от точки 814 до точки 899 земли МО «Новолакский район»;
от точки 899 до точки 5 земли Чеченской Республики;
от точки 5 до точки 171 земли МО «Бабаюртовский район»;
от точки 171 до точки 357 земли МО «Кизилюртовский район»;
от точки 357 до точки 447 земли МО «Казбековский район»;
от точки 447 до точки 468 земли МО «Новолакский район».

**Геодезические данные границ
МО «Хасавюртовский район» Республики Дагестан**

Каталог координат				
Номер точки	Координаты		Длина линии (м)	Дирекционный угол
	X (м)	Y (м)		
1	274 914.46	259 194.61	2145.97	63°22'
2	275 876.28	261 112.97	1874.32	42°12'
3	277 264.54	262 372.26	760.01	356°45'
4	278 023.33	262 329.28	1034.82	3°26'
5	279 056.29	262 391.38	725.93	154°07'
6	278 403.18	262 708.27	599.18	140°38'
7	277 939.86	263 088.21	612.75	183°52'
8	277 328.52	263 046.72	1205.52	54°08'
9	278 035.22	264 023.38	1017.31	75°00'
10	278 298.31	265 005.08	298.40	84°21'
11	278 327.62	265 303.04	1219.73	65°47'
12	278 827.85	266 415.48	929.37	84°22'
13	278 918.85	267 340.38	990.05	84°08'
14	279 019.95	268 325.26	394.62	77°56'
15	279 102.38	268 711.17	60.00	125°59'
16	279 067.12	268 759.72	106.64	98°23'
17	279 051.55	268 865.22	111.12	164°16'
18	278 944.59	268 895.34	254.38	79°17'
19	278 991.86	269 145.29	501.37	166°40'
20	278 503.98	269 260.83	77.99	167°02'
21	278 427.97	269 278.31	116.59	89°17'
22	278 429.42	269 394.89	21.70	146°14'
23	278 411.38	269 406.95	587.10	58°19'
24	278 719.70	269 906.58	609.62	60°08'
25	279 023.28	270 435.24	680.02	58°28'
26	279 378.92	271 014.85	194.80	77°11'
27	279 422.12	271 204.80	0.52	144°27'
28	279 421.70	271 205.10	515.85	72°58'
29	279 572.68	271 698.36	10.46	78°58'
30	279 574.68	271 708.63	788.55	58°56'
31	279 981.43	272 384.18	950.76	174°12'
32	279 035.53	272 480.22	1124.66	96°19'
33	278 911.63	273 598.03	864.70	80°18'
34	279 057.11	274 450.40	570.84	77°24'
35	279 181.57	275 007.51	540.06	84°17'
36	279 235.22	275 544.90	897.80	81°26'
37	279 368.95	276 432.68	500.14	78°28'
38	279 468.93	276 922.73	184.41	74°17'
39	279 518.85	277 100.25	448.42	183°34'
40	279 071.30	277 072.33	487.24	172°23'

Каталог координат				
Номер точки	Координаты		Длина линии (м)	Дирекционный угол
	X (м)	Y (м)		
41	278 588.34	277 136.80	542.16	185°12'
42	278 048.41	277 087.66	264.27	233°40'
43	277 891.89	276 874.73	351.75	223°18'
44	277 635.90	276 633.49	341.03	234°15'
45	277 436.70	276 356.68	443.64	257°11'
46	277 338.33	275 924.08	761.00	105°15'
47	277 138.05	276 658.25	1076.70	106°29'
48	276 832.28	277 690.62	457.66	107°13'
49	276 696.76	278 127.76	730.24	110°12'
50	276 444.52	278 813.05	175.41	143°19'
51	276 303.95	278 917.98	300.34	111°44'
52	276 192.71	279 196.96	375.43	105°00'
53	276 095.51	279 559.59	480.80	106°47'
54	275 956.59	280 019.88	536.73	96°17'
55	275 897.78	280 553.38	547.34	91°58'
56	275 878.84	281 100.39	652.49	143°09'
57	275 356.70	281 491.69	546.16	154°31'
58	274 853.67	281 726.66	515.19	143°17'
59	274 450.64	282 034.60	500.62	144°58'
60	274 040.70	282 321.95	356.67	67°15'
61	274 178.56	282 650.90	932.19	158°50'
62	273 309.25	282 987.47	500.16	137°41'
63	272 939.40	283 324.17	334.92	131°11'
64	272 718.82	283 576.19	379.90	131°05'
65	272 469.16	283 862.53	452.39	98°31'
66	272 402.08	284 309.92	96.95	6°43'
67	272 498.36	284 321.28	151.96	54°38'
68	272 586.30	284 445.21	177.87	47°59'
69	272 705.34	284 577.37	1307.15	56°32'
70	273 425.89	285 667.99	263.71	103°32'
71	273 364.15	285 924.37	142.26	35°28'
72	273 480.00	286 006.93	475.43	89°26'
73	273 484.65	286 482.34	162.84	34°18'
74	273 619.16	286 574.12	434.21	85°51'
75	273 650.58	287 007.19	648.86	95°25'
76	273 589.30	287 653.15	293.18	140°47'
77	273 362.11	287 838.46	753.03	94°08'
78	273 307.78	288 589.53	650.02	88°48'
79	273 321.23	289 239.41	2992.00	135°10'
80	271 198.89	291 348.38	688.29	137°14'
81	270 693.49	291 815.62	340.64	109°16'

Каталог координат				
Номер точки	Координаты		Длина линии (м)	Дирекционный угол
	X (м)	Y (м)		
82	270 581.03	292 137.16	202.45	79°12'
83	270 618.92	292 336.03	381.68	77°49'
84	270 699.37	292 709.14	496.51	76°32'
85	270 814.92	293 192.02	456.95	89°15'
86	270 820.77	293 648.93	319.95	82°54'
87	270 860.30	293 966.43	160.51	137°01'
88	270 742.87	294 075.85	293.97	52°42'
89	270 920.99	294 309.71	595.33	70°39'
90	271 118.16	294 871.44	444.86	63°05'
91	271 319.32	295 268.22	147.70	104°48'
92	271 281.57	295 411.01	389.06	86°14'
93	271 305.77	295 779.28	130.01	25°04'
94	271 423.52	295 834.39	191.43	342°24'
95	271 606.00	295 776.55	453.66	33°42'
96	271 983.38	296 028.33	640.51	44°41'
97	272 438.73	296 478.78	497.78	17°38'
98	272 913.12	296 629.57	265.55	58°40'
99	273 051.17	296 856.41	243.32	91°50'
100	273 043.33	297 099.60	1034.10	108°52'
101	272 708.88	298 078.12	119.61	69°22'
102	272 751.00	298 190.07	119.50	128°35'
103	272 676.45	298 283.46	364.09	91°24'
104	272 667.51	298 647.44	307.99	90°48'
105	272 663.19	298 955.40	459.23	84°41'
106	272 705.69	299 412.66	165.08	40°31'
107	272 831.18	299 519.92	278.66	25°41'
108	273 082.30	299 640.72	243.73	9°20'
109	273 322.80	299 680.29	179.19	331°21'
110	273 480.07	299 594.41	149.24	33°01'
111	273 605.19	299 675.75	144.29	58°51'
112	273 679.80	299 799.25	135.91	24°14'
113	273 803.73	299 855.04	87.35	23°49'
114	273 883.63	299 890.33	65.60	65°20'
115	273 911.00	299 949.95	69.88	86°37'
116	273 915.12	300 019.71	201.54	122°49'
117	273 805.87	300 189.07	82.70	96°31'
118	273 796.48	300 271.24	351.65	81°56'
119	273 845.74	300 619.42	403.06	84°34'
120	273 883.79	301 020.68	295.55	96°45'
121	273 849.01	301 314.18	292.10	52°37'
122	274 026.35	301 546.29	321.74	65°44'

Каталог координат				
Номер точки	Координаты		Длина линии (м)	Дирекционный угол
	X (м)	Y (м)		
123	274 158.52	301 839.63	423.02	71°38'
124	274 291.78	302 241.11	259.47	92°01'
125	274 282.58	302 500.42	480.88	117°20'
126	274 061.69	302 927.56	551.63	43°28'
127	274 462.19	303 306.90	306.50	34°42'
128	274 714.13	303 481.45	62.33	51°03'
129	274 753.31	303 529.93	154.37	97°45'
130	274 732.45	303 682.88	149.96	70°49'
131	274 781.71	303 824.52	496.42	97°29'
132	274 716.92	304 316.69	168.97	82°16'
133	274 738.31	304 474.21	492.67	119°48'
134	274 493.36	304 901.67	265.72	82°43'
135	274 526.99	305 165.25	278.98	99°53'
136	274 479.05	305 440.08	167.58	90°30'
137	274 477.54	305 607.65	158.96	153°51'
138	274 334.85	305 677.70	205.36	131°24'
139	274 198.36	305 832.47	337.72	117°14'
140	274 043.77	306 132.73	283.58	117°25'
141	273 913.18	306 384.45	135.02	124°58'
142	273 835.78	306 495.08	253.37	219°29'
143	273 640.26	306 333.94	743.47	134°07'
144	273 122.65	306 867.64	148.43	173°15'
145	272 975.26	306 885.06	496.04	179°56'
146	272 479.22	306 885.60	588.64	181°01'
147	271 890.67	306 875.05	892.52	184°02'
148	271 000.37	306 812.12	698.10	183°08'
149	270 303.30	306 774.18	312.16	183°14'
150	269 991.64	306 756.57	1061.59	118°27'
151	269 485.76	307 689.88	350.92	115°05'
152	269 336.93	308 007.68	1738.79	146°19'
153	267 889.94	308 971.84	885.65	222°07'
154	267 247.92	308 391.19	879.26	219°32'
155	266 569.87	307 831.41	568.63	210°29'
156	266 079.87	307 542.89	65.74	177°22'
157	266 014.20	307 545.91	371.05	158°52'
158	265 668.09	307 679.64	926.60	127°33'
159	265 103.20	308 414.14	639.09	127°38'
160	264 712.96	308 920.25	572.54	183°32'
161	264 141.51	308 884.96	88.37	199°48'
162	264 058.37	308 855.02	86.11	215°46'
163	263 988.50	308 804.69	81.63	244°02'

Каталог координат				
Номер точки	Координаты		Длина линии (м)	Дирекционный угол
	X (м)	Y (м)		
164	263 952.76	308 731.30	904.40	157°14'
165	263 118.80	309 081.22	182.81	162°34'
166	262 944.37	309 135.95	203.61	187°38'
167	262 742.57	309 108.89	282.82	160°48'
168	262 475.48	309 201.89	151.21	140°55'
169	262 358.09	309 297.20	167.82	150°24'
170	262 212.16	309 380.07	85.54	108°22'
171	262 185.19	309 461.25	923.51	204°46'
172	261 346.62	309 074.37	587.35	203°42'
173	260 808.81	308 838.28	510.53	222°02'
174	260 429.68	308 496.37	710.08	238°58'
175	260 063.62	307 887.92	610.93	331°44'
176	260 601.72	307 598.64	415.15	238°43'
177	260 386.15	307 243.85	445.70	299°35'
178	260 606.28	306 856.30	1329.57	185°30'
179	259 282.85	306 728.65	221.13	288°22'
180	259 352.56	306 518.80	171.03	298°14'
181	259 433.49	306 368.13	408.03	346°58'
182	259 831.03	306 276.19	467.03	24°37'
183	260 255.61	306 470.74	254.93	334°06'
184	260 484.97	306 359.45	1156.92	297°09'
185	261 013.17	305 330.15	476.90	277°41'
186	261 076.94	304 857.53	154.87	277°40'
187	261 097.65	304 703.95	149.74	339°31'
188	261 237.93	304 651.57	148.98	331°07'
189	261 368.39	304 579.64	131.56	338°32'
190	261 489.08	304 527.28	539.50	322°29'
191	261 917.08	304 198.83	126.32	35°28'
192	262 019.95	304 272.14	93.52	83°55'
193	262 029.84	304 365.14	241.88	125°52'
194	261 888.09	304 561.13	196.59	71°03'
195	261 951.93	304 747.07	166.28	76°02'
196	261 992.02	304 908.44	226.99	35°37'
197	262 176.52	305 040.66	136.23	82°15'
198	262 194.86	305 175.65	188.44	101°52'
199	262 156.11	305 360.06	226.15	15°15'
200	262 374.29	305 419.56	191.31	62°40'
201	262 462.11	305 589.52	117.11	33°59'
202	262 559.21	305 654.99	1324.84	306°05'
203	263 339.73	304 584.48	1115.70	332°40'
204	264 330.96	304 072.38	685.78	336°55'

Каталог координат				
Номер точки	Координаты		Длина линии (м)	Дирекционный угол
	X (м)	Y (м)		
205	264 961.89	303 803.65	218.43	353°18'
206	265 179.82	303 778.08	623.46	354°01'
207	265 799.90	303 713.23	367.60	250°41'
208	265 678.38	303 366.30	480.58	250°01'
209	265 514.18	302 914.64	444.47	253°40'
210	265 389.22	302 488.10	735.87	252°41'
211	265 170.24	301 785.57	467.88	253°43'
212	265 039.10	301 336.44	476.08	251°06'
213	264 884.93	300 886.01	467.37	257°25'
214	264 783.18	300 429.85	477.84	252°15'
215	264 637.56	299 974.74	837.52	250°16'
216	264 354.84	299 186.38	587.09	252°53'
217	264 182.20	298 625.25	650.19	252°42'
218	263 988.85	298 004.47	1274.81	203°01'
219	262 815.60	297 505.85	412.54	75°38'
220	262 917.93	297 905.50	488.80	74°06'
221	263 051.71	298 375.64	621.66	76°04'
222	263 201.29	298 979.04	829.41	123°23'
223	262 744.74	299 671.49	622.83	132°03'
224	262 327.57	300 133.97	687.49	140°33'
225	261 796.59	300 570.66	320.02	125°04'
226	261 612.69	300 832.56	255.15	126°58'
227	261 459.20	301 036.38	179.52	133°20'
228	261 335.98	301 166.93	603.96	128°41'
229	260 958.39	301 638.30	394.77	135°21'
230	260 677.49	301 915.68	508.23	136°40'
231	260 307.73	302 264.35	506.66	174°23'
232	259 803.49	302 313.82	157.02	315°54'
233	259 916.27	302 204.57	234.71	347°54'
234	260 145.77	302 155.40	117.82	296°30'
235	260 198.35	302 049.96	383.23	224°08'
236	259 923.33	301 783.07	621.26	160°50'
237	259 336.48	301 986.96	680.01	107°37'
238	259 130.49	302 635.01	499.74	149°24'
239	258 700.31	302 889.35	362.12	237°42'
240	258 506.82	302 583.26	568.48	299°36'
241	258 787.73	302 089.04	490.80	305°08'
242	259 070.21	301 687.68	442.24	283°52'
243	259 178.28	301 258.35	262.15	282°40'
244	259 233.83	301 002.59	403.21	222°34'
245	258 936.88	300 729.83	359.29	259°59'

Каталог координат				
Номер точки	Координаты		Длина линии (м)	Дирекционный угол
	X (м)	Y (м)		
246	258 874.46	300 376.00	140.26	214°55'
247	258 759.46	300 295.71	324.83	129°28'
248	258 552.92	300 546.42	250.06	176°04'
249	258 303.45	300 563.64	1596.80	262°58'
250	258 108.27	298 978.71	592.96	215°00'
251	257 622.57	298 638.57	225.78	204°53'
252	257 417.77	298 543.92	499.65	236°38'
253	257 143.03	298 126.18	276.04	165°25'
254	256 891.98	298 240.95	257.59	234°17'
255	256 741.62	298 031.80	290.99	313°31'
256	256 942.04	297 820.83	210.27	229°35'
257	256 805.73	297 660.73	202.08	183°37'
258	256 604.05	297 647.96	315.24	149°23'
259	256 332.75	297 808.50	309.07	214°40'
260	256 078.58	297 632.65	212.41	279°43'
261	256 114.44	297 423.29	354.63	274°08'
262	256 140.03	297 069.58	198.40	172°53'
263	255 943.15	297 094.12	218.76	170°45'
264	255 727.23	297 129.23	111.83	246°21'
265	255 682.37	297 026.79	271.74	197°58'
266	255 423.88	296 942.96	322.52	145°50'
267	255 157.02	297 124.09	264.83	228°15'
268	254 980.68	296 926.51	181.03	256°33'
269	254 938.62	296 750.43	369.41	175°53'
270	254 570.16	296 776.89	248.69	186°18'
271	254 322.97	296 749.59	155.49	171°22'
272	254 169.24	296 772.93	72.41	128°54'
273	254 123.76	296 829.27	105.03	221°21'
274	254 044.93	296 759.87	561.95	202°00'
275	253 523.92	296 549.32	146.40	174°37'
276	253 378.16	296 563.04	96.25	246°17'
277	253 339.46	296 474.91	90.53	185°21'
278	253 249.33	296 466.46	216.08	136°13'
279	253 093.30	296 615.95	62.12	173°50'
280	253 031.54	296 622.61	203.13	236°41'
281	252 919.99	296 452.85	121.77	225°08'
282	252 834.11	296 366.52	491.42	182°59'
283	252 343.36	296 340.90	1174.21	235°02'
284	251 670.46	295 378.62	1018.90	199°19'
285	250 708.94	295 041.53	249.83	118°27'
286	250 589.91	295 261.18	349.28	188°36'

Каталог координат				
Номер точки	Координаты		Длина линии (м)	Дирекционный угол
	X (м)	Y (м)		
287	250 244.56	295 208.95	441.78	146°49'
288	249 874.79	295 450.69	756.97	204°29'
289	249 185.91	295 136.92	691.90	188°31'
290	248 501.66	295 034.31	285.45	119°13'
291	248 352.27	295 283.41	891.63	161°15'
292	247 517.93	295 569.92	235.15	146°53'
293	247 320.96	295 698.37	80.64	194°15'
294	247 242.80	295 678.52	113.56	225°14'
295	247 162.85	295 597.87	331.10	243°34'
296	247 015.50	295 301.37	107.48	204°38'
297	246 917.81	295 256.56	142.59	166°28'
298	246 779.18	295 289.92	196.06	145°48'
299	246 617.02	295 400.11	380.65	181°11'
300	246 236.45	295 392.24	307.89	173°45'
301	245 930.38	295 425.68	248.87	167°08'
302	245 687.76	295 481.09	170.56	165°53'
303	245 522.34	295 522.65	879.21	181°28'
304	244 643.42	295 499.92	662.17	155°15'
305	244 042.03	295 777.04	801.00	185°45'
306	243 245.08	295 696.60	90.91	206°30'
307	243 163.72	295 656.03	138.23	269°56'
308	243 163.58	295 517.80	112.64	341°51'
309	243 270.62	295 482.73	178.19	280°40'
310	243 303.63	295 307.62	123.33	201°28'
311	243 188.87	295 262.46	582.62	270°14'
312	243 191.25	294 679.84	880.04	356°31'
313	244 069.68	294 628.55	168.04	253°09'
314	244 021.00	294 465.72	85.85	247°11'
315	243 987.71	294 386.59	54.62	235°55'
316	243 957.11	294 341.35	876.71	264°11'
317	243 868.46	293 469.13	235.14	265°59'
318	243 851.99	293 234.57	578.47	185°51'
319	243 276.55	293 175.48	929.87	179°13'
320	242 346.77	293 188.15	1035.55	199°17'
321	241 369.34	292 846.12	2065.40	276°53'
322	241 617.12	290 795.64	576.31	289°11'
323	241 806.53	290 251.35	467.44	250°57'
324	241 654.04	289 809.48	426.15	219°38'
325	241 325.71	289 537.81	599.14	103°39'
326	241 184.28	290 120.02	200.74	154°41'
327	241 002.80	290 205.83	69.07	177°21'

Каталог координат				
Номер точки	Координаты		Длина линии (м)	Дирекционный угол
	X (м)	Y (м)		
328	240 933.80	290 209.01	655.66	192°07'
329	240 292.78	290 071.21	343.21	202°11'
330	239 974.99	289 941.58	544.20	189°21'
331	239 438.02	289 853.15	751.94	188°26'
332	238 694.22	289 742.83	1145.20	108°12'
333	238 336.28	290 830.65	424.70	117°32'
334	238 139.90	291 207.22	668.83	216°54'
335	237 605.09	290 805.59	270.47	88°57'
336	237 610.00	291 076.02	245.14	177°21'
337	237 365.12	291 087.32	677.64	104°15'
338	237 188.15	291 744.07	542.96	197°10'
339	236 679.40	291 583.74	412.41	84°56'
340	236 715.76	291 994.54	172.74	60°33'
341	236 800.68	292 144.96	67.93	114°07'
342	236 772.91	292 206.95	168.22	136°12'
343	236 651.49	292 323.38	143.39	103°15'
344	236 618.59	292 462.94	53.84	170°42'
345	236 565.46	292 471.63	600.86	102°45'
346	236 432.72	293 057.64	1030.68	258°51'
347	236 233.60	292 046.38	2458.58	251°38'
348	235 459.18	289 712.95	674.72	252°27'
349	235 255.73	289 069.63	288.14	239°45'
350	235 110.64	288 820.68	182.23	244°10'
351	235 031.28	288 656.64	206.92	234°06'
352	234 909.99	288 488.99	453.83	252°07'
353	234 770.72	288 057.06	309.70	239°37'
354	234 614.10	287 789.88	442.87	225°32'
355	234 303.95	287 473.75	114.11	245°58'
356	234 257.49	287 369.53	504.86	230°59'
357	233 939.75	286 977.20	249.49	270°19'
358	233 941.16	286 727.71	43.07	178°10'
359	233 898.11	286 729.08	353.36	258°05'
360	233 825.15	286 383.33	441.11	219°29'
361	233 484.75	286 102.78	459.71	265°22'
362	233 447.71	285 644.56	368.05	264°16'
363	233 411.02	285 278.34	373.36	266°53'
364	233 390.81	284 905.53	112.41	188°29'
365	233 279.63	284 888.93	322.68	257°31'
366	233 209.95	284 573.86	543.82	274°35'
367	233 253.48	284 031.78	282.22	299°21'
368	233 391.87	283 785.82	220.72	268°18'

Каталог координат				
Номер точки	Координаты		Длина линии (м)	Дирекционный угол
	X (м)	Y (м)		
369	233 385.33	283 665.20	152.84	282°22'
370	233 418.09	283 415.91	142.86	188°27'
371	233 276.79	283 394.88	99.27	247°38'
372	233 239.02	283 303.08	184.57	246°38'
373	233 165.84	283 133.64	143.79	219°37'
374	233 055.09	283 041.94	115.98	275°45'
375	233 066.72	282 926.54	234.15	261°59'
376	233 034.11	282 694.67	56.52	179°56'
377	232 977.59	282 694.73	42.57	155°29'
378	232 938.76	282 712.43	63.09	125°31'
379	232 902.10	282 763.78	69.33	172°28'
380	232 833.37	282 772.88	281.70	93°42'
381	232 815.18	283 053.97	122.74	233°41'
382	232 742.50	282 955.06	108.74	151°59'
383	232 646.49	283 006.12	360.69	233°42'
384	232 433.01	282 715.39	111.36	299°41'
385	232 488.16	282 618.64	61.01	354°44'
386	232 548.91	282 613.05	54.28	284°40'
387	232 562.66	282 560.54	116.06	38°10'
388	232 653.90	282 632.27	99.83	284°21'
389	232 678.67	282 535.56	115.95	282°18'
390	232 703.39	282 422.28	166.55	185°38'
391	232 537.65	282 405.89	178.16	299°40'
392	232 625.87	282 251.10	88.44	218°36'
393	232 556.75	282 195.92	109.81	299°43'
394	232 611.20	282 100.56	278.12	24°35'
395	232 864.09	282 216.31	256.76	288°33'
396	232 945.79	281 972.89	216.82	203°55'
397	232 747.60	281 884.96	226.49	280°31'
398	232 788.97	281 662.28	317.93	6°14'
399	233 105.01	281 696.87	86.33	331°34'
400	233 180.93	281 655.77	186.34	248°16'
401	233 111.98	281 482.66	213.97	258°25'
402	233 069.03	281 273.05	104.64	141°34'
403	232 987.06	281 338.09	93.29	171°30'
404	232 894.79	281 351.86	355.70	196°13'
405	232 553.25	281 252.51	147.89	333°06'
406	232 685.15	281 185.63	155.35	305°47'
407	232 776.02	281 059.63	60.09	349°49'
408	232 835.15	281 048.95	263.98	299°10'
409	232 963.84	280 818.46	300.43	153°55'

Каталог координат				
Номер точки	Координаты		Длина линии (м)	Дирекционный угол
	X (м)	Y (м)		
410	232 693.99	280 950.52	205.00	204°25'
411	232 507.33	280 665.77	192.20	273°12'
412	232 518.10	280 673.87	228.85	278°22'
413	232 551.42	280 447.46	56.81	212°40'
414	232 503.60	280 416.79	65.23	266°17'
415	232 499.39	280 351.70	102.91	303°21'
416	232 555.97	280 265.74	55.39	29°41'
417	232 604.09	280 293.18	109.74	287°14'
418	232 636.51	280 188.37	137.41	179°13'
419	232 499.21	280 190.24	95.82	255°24'
420	232 475.06	280 097.51	108.55	265°23'
421	232 466.35	279 989.31	101.34	179°56'
422	232 365.01	279 989.42	149.95	260°02'
423	232 339.09	279 841.73	328.07	269°11'
424	232 334.42	279 513.69	387.37	332°28'
425	232 677.95	279 334.68	364.34	338°08'
426	233 016.08	279 199.00	495.59	241°29'
427	232 779.48	278 763.54	1172.04	285°29'
428	233 092.61	277 634.10	486.96	67°07'
429	233 281.90	278 082.76	239.61	10°21'
430	233 517.61	278 125.83	104.10	11°49'
431	233 619.50	278 147.17	131.47	11°42'
432	233 748.24	278 173.84	385.89	8°27'
433	234 129.93	278 230.62	273.17	272°33'
434	234 142.15	277 957.72	128.78	357°49'
435	234 270.84	277 952.82	442.81	53°15'
436	234 535.78	278 307.63	219.10	14°25'
437	234 747.97	278 362.23	1339.71	283°01'
438	235 049.82	277 055.97	139.94	314°56'
439	235 148.68	276 957.93	255.44	298°23'
440	235 270.13	276 733.21	247.42	298°47'
441	235 389.27	276 516.36	239.14	261°08'
442	235 352.44	276 280.07	466.64	298°25'
443	235 574.55	275 869.68	597.72	324°23'
444	236 060.49	275 521.64	77.07	306°29'
445	236 106.33	275 459.68	299.64	312°43'
446	236 309.62	275 239.55	204.19	312°46'
447	236 448.28	275 089.66	5.36	53°20'
448	236 451.48	275 033.96	4017.15	8°01'
449	240 429.37	275 654.23	326.51	258°02'
450	240 381.74	275 334.80	1066.02	259°01'

Каталог координат				
Номер точки	Координаты		Длина линии (м)	Дирекционный угол
	X (м)	Y (м)		
451	240 158.73	274 288.29	168.67	282°44'
452	240 195.92	274 123.77	655.42	281°07'
453	240 322.33	273 480.66	427.21	273°57'
454	240 351.76	273 054.46	189.28	308°08'
455	240 468.68	272 905.61	359.96	309°37'
456	240 698.24	272 628.35	616.62	309°36'
457	241 057.21	272 126.99	428.03	308°13'
458	241 322.08	271 790.75	218.13	308°20'
459	241 457.42	271 619.68	112.60	312°49'
460	241 533.96	271 537.09	365.95	312°11'
461	241 779.77	271 265.99	534.50	76°07'
462	241 907.98	271 784.89	724.61	31°58'
463	242 522.70	272 168.53	485.54	18°33'
464	242 983.00	272 323.03	660.90	27°55'
465	243 566.94	272 632.56	623.34	13°48'
466	244 172.26	272 781.34	408.42	41°26'
467	244 478.39	273 051.69	185.24	62°50'
468	244 562.93	273 216.51	200.78	106°12'
469	244 506.80	273 409.31	224.92	103°43'
470	244 453.54	273 627.81	153.36	91°31'
471	244 449.48	273 781.12	99.44	94°21'
472	244 441.93	273 880.27	152.37	88°09'
473	244 446.81	274 032.56	229.43	87°50'
474	244 455.47	274 261.83	351.33	87°40'
475	244 469.68	274 612.87	211.21	86°51'
476	244 481.25	274 823.76	155.18	184°19'
477	244 326.51	274 812.07	422.39	183°53'
478	243 905.09	274 783.39	588.58	91°16'
479	243 891.92	275 371.83	21.29	181°38'
480	243 870.64	275 371.22	384.99	103°29'
481	243 780.81	275 745.58	137.39	221°32'
482	243 677.97	275 654.47	103.16	220°28'
483	243 599.49	275 587.51	94.83	218°09'
484	243 524.92	275 528.93	75.42	202°28'
485	243 455.23	275 500.09	26.64	227°59'
486	243 437.40	275 480.29	92.96	239°30'
487	243 390.22	275 400.19	16.25	199°28'
488	243 374.90	275 394.77	31.54	149°30'
489	243 347.72	275 410.78	36.65	207°39'
490	243 315.26	275 393.77	195.03	170°27'
491	243 122.92	275 426.08	37.68	67°47'

Каталог координат				
Номер точки	Координаты		Длина линии (м)	Дирекционный угол
	X (м)	Y (м)		
492	243 137.16	275 460.97	308.22	82°47'
493	243 175.85	275 766.75	531.42	83°29'
494	243 236.10	276 294.74	15.29	354°10'
495	243 251.31	276 293.19	53.74	348°21'
496	243 308.84	276 281.34	90.16	341°09'
497	243 394.17	276 252.22	75.64	355°54'
498	243 469.62	276 246.82	164.08	160°11'
499	243 315.24	276 302.41	61.07	168°14'
500	243 255.45	276 314.85	99.30	174°06'
501	243 156.68	276 325.05	232.78	173°55'
502	242 925.20	276 349.66	285.58	93°51'
503	242 906.01	276 634.59	342.40	84°39'
504	242 937.84	276 975.51	147.41	14°17'
505	243 080.89	277 011.91	465.03	102°02'
506	242 983.66	277 465.70	20.70	84°45'
507	242 985.55	277 487.31	172.17	82°10'
508	243 008.99	277 657.88	67.70	209°28'
509	242 950.05	277 624.57	53.64	102°09'
510	242 938.76	277 677.01	176.17	12°37'
511	243 110.67	277 715.53	7.29	104°07'
512	243 108.89	277 722.60	14.28	36°37'
513	243 120.35	277 731.12	24.98	35°43'
514	243 140.63	277 745.71	16.00	305°46'
515	243 149.98	277 732.73	25.00	35°45'
516	243 170.27	277 747.34	38.70	310°59'
517	243 195.66	277 718.13	139.70	333°40'
518	243 320.87	277 656.17	96.75	336°53'
519	243 409.85	277 618.19	110.92	336°04'
520	243 511.24	277 573.21	115.18	326°50'
521	243 607.66	277 510.21	38.01	318°06'
522	243 635.95	277 484.83	32.95	315°59'
523	243 659.65	277 461.94	59.51	311°44'
524	243 699.27	277 417.54	123.05	25°06'
525	243 810.69	277 469.75	133.82	25°06'
526	243 931.86	277 526.54	104.64	24°36'
527	244 027.00	277 570.10	106.02	25°11'
528	244 122.94	277 615.22	108.12	25°50'
529	244 220.24	277 662.36	5.40	37°46'
530	244 224.51	277 665.67	118.75	25°02'
531	244 332.09	277 715.94	108.50	26°08'
532	244 429.49	277 763.74	110.73	25°58'

Каталог координат				
Номер точки	Координаты		Длина линии (м)	Дирекционный угол
	X (м)	Y (м)		
533	244 529.06	277 812.18	119.34	26°10'
534	244 636.16	277 864.82	146.63	25°42'
535	244 768.27	277 928.44	12.37	294°33'
536	244 773.41	277 917.19	21.17	24°46'
537	244 792.63	277 926.06	10.10	294°12'
538	244 796.77	277 916.85	1.21	25°30'
539	244 797.86	277 917.37	2.53	26°03'
540	244 800.13	277 918.48	47.70	26°07'
541	244 842.96	277 939.48	27.92	26°03'
542	244 868.04	277 951.74	3.34	116°06'
543	244 866.57	277 954.74	41.03	44°11'
544	244 895.99	277 983.34	3.73	36°30'
545	244 898.99	277 985.56	36.53	114°16'
546	244 883.97	278 018.86	52.97	117°38'
547	244 859.39	278 065.78	56.64	119°41'
548	244 831.34	278 114.99	32.99	33°33'
549	244 858.83	278 133.23	3.09	36°03'
550	244 861.33	278 135.05	51.90	119°50'
551	244 835.51	278 180.07	18.85	30°06'
552	244 851.82	278 189.53	41.92	21°16'
553	244 890.88	278 204.74	6.89	280°22'
554	244 893.28	278 198.28	45.47	16°23'
555	244 936.90	278 211.11	53.94	15°40'
556	244 988.83	278 225.69	157.80	15°03'
557	245 141.21	278 266.68	15.50	3°21'
558	245 156.68	278 267.59	59.60	18°19'
559	245 213.26	278 286.33	94.40	109°38'
560	245 181.52	278 375.23	67.74	113°23'
561	245 154.62	278 437.40	55.70	112°58'
562	245 132.88	278 488.68	17.71	97°02'
563	245 130.71	278 506.26	63.57	116°23'
564	245 102.46	278 563.21	8.82	136°08'
565	245 096.10	278 569.32	30.20	115°31'
566	245 083.09	278 596.57	29.80	115°12'
567	245 070.40	278 623.53	7.47	114°57'
568	245 057.25	278 630.30	0.83	197°33'
569	245 066.46	278 630.05	8.70	212°33'
570	245 059.13	278 625.37	25.77	122°54'
571	245 045.13	278 647.01	40.41	119°41'
572	245 025.11	278 682.11	13.46	45°10'
573	245 034.60	278 691.66	150.72	116°54'

Каталог координат				
Номер точки	Координаты		Длина линии (м)	Дирекционный угол
	X (м)	Y (м)		
574	244 955.39	278 826.06	208.91	28°41'
575	245 149.65	278 926.36	28.10	335°02'
576	245 173.31	278 915.35	230.80	16°48'
577	245 394.25	278 982.10	11.90	329°20'
578	245 404.49	278 976.03	275.65	16°40'
579	245 668.54	279 055.16	62.88	298°31'
580	245 698.57	278 999.91	53.39	293°57'
581	245 720.25	278 951.12	360.60	291°57'
582	245 855.12	278 616.69	218.60	295°20'
583	245 948.70	278 419.13	12.55	325°36'
584	245 959.06	278 412.04	188.97	21°25'
585	246 134.98	278 481.05	15.42	21°32'
586	246 149.32	278 486.71	45.11	21°33'
587	246 191.27	278 503.29	56.94	21°33'
588	246 244.23	278 524.21	14.21	21°30'
589	246 257.45	278 529.42	41.09	20°57'
590	246 295.82	278 544.12	60.42	18°21'
591	246 353.17	278 563.15	18.17	17°44'
592	246 370.48	278 568.69	91.78	17°44'
593	246 457.90	278 596.65	23.99	17°37'
594	246 480.76	278 603.91	26.82	11°19'
595	246 507.06	278 609.18	7.43	280°51'
596	246 508.46	278 601.88	39.48	357°02'
597	246 547.89	278 599.84	32.07	22°40'
598	246 577.48	278 612.20	92.09	29°24'
599	246 657.70	278 657.43	157.09	25°03'
600	246 800.01	278 723.95	242.44	314°52'
601	246 971.07	278 552.15	126.39	339°51'
602	247 089.73	278 508.63	187.43	348°05'
603	247 273.13	278 469.97	210.12	12°15'
604	247 478.45	278 514.61	198.30	29°01'
605	247 651.84	278 610.83	181.58	24°47'
606	247 816.70	278 686.95	170.08	5°02'
607	247 986.12	278 701.88	137.01	341°07'
608	248 115.76	278 657.55	358.08	328°11'
609	248 420.08	278 468.84	65.07	328°35'
610	248 475.62	278 434.93	84.66	344°17'
611	248 557.12	278 412.00	64.19	345°30'
612	248 619.27	278 395.94	93.64	352°57'
613	248 712.20	278 384.46	129.08	353°35'
614	248 840.47	278 370.05	83.01	353°33'

Каталог координат				
Номер точки	Координаты		Длина линии (м)	Дирекционный угол
	X (м)	Y (м)		
615	248 922.95	278 350.73	227.08	354°00'
616	249 148.80	278 337.02	166.78	351°18'
617	249 313.66	278 311.81	252.73	352°18'
618	249 564.11	278 277.97	177.72	4°53'
619	249 741.18	278 293.13	156.12	28°09'
620	249 678.82	278 366.82	124.44	16°35'
621	249 998.08	278 402.35	148.46	2°24'
622	250 146.41	278 408.58	118.84	355°19'
623	250 264.85	278 398.89	119.46	349°13'
624	250 382.20	278 376.54	163.21	329°29'
625	250 522.82	278 293.69	92.13	336°31'
626	250 607.33	278 257.00	89.43	359°31'
627	250 686.76	278 256.27	136.45	30°43'
628	250 814.05	278 326.00	86.61	275°59'
629	250 823.10	278 239.86	75.24	272°37'
630	250 826.55	278 164.70	13.97	203°08'
631	250 813.70	278 159.21	48.97	273°34'
632	250 816.76	278 110.34	113.28	272°47'
633	250 822.29	277 997.20	71.98	285°04'
634	250 841.02	277 927.70	32.20	6°55'
635	250 872.99	277 931.58	41.51	291°18'
636	250 888.07	277 892.91	45.51	307°19'
637	250 915.67	277 856.72	65.74	314°52'
638	250 962.06	277 810.14	61.93	311°55'
639	251 003.44	277 764.07	88.21	324°20'
640	251 075.11	277 712.64	30.21	310°35'
641	251 094.77	277 689.70	22.22	336°10'
642	251 115.10	277 680.72	178.21	313°10'
643	251 237.04	277 550.76	83.06	310°46'
644	251 291.28	277 487.86	215.61	311°23'
645	251 433.84	277 326.10	41.54	17°47'
646	251 473.39	277 338.79	38.59	314°54'
647	251 500.63	277 311.46	17.77	315°01'
648	251 513.20	277 298.90	2.02	315°12'
649	251 514.63	277 297.48	18.96	315°12'
650	251 528.09	277 284.12	28.15	315°14'
651	251 548.08	277 264.30	49.70	306°49'
652	251 577.87	277 224.52	7.81	217°33'
653	251 571.68	277 219.76	33.26	217°36'
654	251 545.33	277 199.46	12.72	316°39'
655	251 554.58	277 190.73	202.34	297°24'

Каталог координат				
Номер точки	Координаты		Длина линии (м)	Дирекционный угол
	X (м)	Y (м)		
656	251 647.71	277 011.10	29.06	205°43'
657	251 621.53	276 998.49	228.32	298°15'
658	251 729.60	276 797.37	64.37	267°46'
659	251 727.10	276 733.05	221.98	268°16'
660	251 720.39	276 511.17	208.41	267°24'
661	251 710.95	276 302.97	37.88	286°19'
662	251 721.60	276 266.62	34.27	285°19'
663	251 730.66	276 233.57	24.84	254°23'
664	251 723.98	276 209.65	5.06	254°23'
665	251 722.62	276 204.78	13.90	246°33'
666	251 717.09	276 192.03	2.25	247°12'
667	251 716.22	276 189.95	62.83	248°51'
668	251 693.56	276 131.36	83.68	249°36'
669	251 664.41	276 052.92	27.34	250°48'
670	251 655.42	276 027.10	84.37	259°28'
671	251 640.01	275 944.15	45.19	241°05'
672	251 618.17	275 904.59	55.48	241°08'
673	251 591.36	275 856.02	205.41	262°35'
674	251 564.86	275 652.33	16.87	274°39'
675	251 566.23	275 635.52	82.46	286°10'
676	251 589.21	275 555.33	128.33	281°09'
677	251 614.05	275 430.43	51.87	280°26'
678	251 623.45	275 379.42	10.49	299°19'
679	251 628.59	275 370.27	51.81	278°48'
680	251 636.53	275 319.07	10.39	279°08'
681	251 638.18	275 308.81	25.57	277°48'
682	251 641.65	275 283.48	21.53	277°47'
683	251 644.57	275 262.15	3.96	268°07'
684	251 644.44	275 258.19	68.38	265°08'
685	251 638.64	275 190.06	50.00	264°13'
686	251 633.61	275 140.31	271.10	260°05'
687	251 586.95	274 873.26	115.98	265°44'
688	251 578.33	274 757.60	198.24	266°29'
689	251 566.18	274 559.73	275.25	271°53'
690	251 575.29	274 284.63	135.08	276°54'
691	251 591.52	274 150.53	195.32	278°35'
692	251 620.68	273 957.40	176.02	170°50'
693	251 446.90	273 985.40	220.92	198°00'
694	251 235.80	273 917.10	73.89	207°23'
695	251 171.20	273 883.10	127.56	208°52'
696	251 059.50	273 821.50	60.08	210°20'

Каталог координат				
Номер точки	Координаты		Длина линии (м)	Дирекционный угол
	X (м)	Y (м)		
697	251 007.65	273 791.15	71.04	213°55'
698	250 948.70	273 751.50	58.04	217°37'
699	250 902.73	273 716.07	49.82	196°30'
700	250 854.96	273 701.92	58.63	179°30'
701	250 795.33	273 702.42	46.70	160°04'
702	250 752.42	273 718.33	84.79	143°50'
703	250 683.96	273 768.35	121.31	137°04'
704	250 595.14	273 850.98	150.19	216°12'
705	250 473.95	273 762.27	28.31	135°06'
706	250 453.90	273 782.25	44.43	161°09'
707	250 411.85	273 796.60	24.62	203°45'
708	250 389.32	273 786.68	21.07	110°57'
709	250 381.78	273 806.36	24.72	91°26'
710	250 381.16	273 831.07	11.61	112°12'
711	250 376.77	273 841.82	43.04	122°56'
712	250 353.36	273 877.94	25.13	130°49'
713	250 336.93	273 895.96	59.26	151°11'
714	250 285.01	273 925.52	40.28	165°51'
715	250 245.95	273 935.36	28.34	116°48'
716	250 233.17	273 980.65	63.04	184°40'
717	250 170.34	273 955.51	12.15	123°10'
718	250 163.69	273 965.68	25.68	190°31'
719	250 136.44	273 960.99	33.14	192°44'
720	250 106.12	273 953.68	108.67	206°24'
721	250 008.78	273 905.38	58.92	207°47'
722	249 956.66	273 877.89	47.43	206°03'
723	249 914.05	273 857.06	94.25	187°49'
724	249 820.68	273 844.22	69.32	192°00'
725	249 752.88	273 829.79	201.83	192°31'
726	249 555.85	273 786.03	16.65	180°35'
727	249 539.20	273 785.86	19.92	191°19'
728	249 519.67	273 781.95	51.27	280°05'
729	249 528.65	273 731.47	101.91	279°26'
730	249 545.36	273 630.94	56.37	280°57'
731	249 556.08	273 575.60	156.57	280°21'
732	249 584.23	273 421.58	144.36	280°21'
733	249 610.19	273 279.57	127.56	264°25'
734	249 641.98	273 156.03	93.07	286°07'
735	249 667.83	273 066.62	71.30	290°05'
736	249 682.33	272 999.66	2.34	19°45'
737	249 694.53	273 000.45	47.65	297°39'

Каталог координат				
Номер точки	Координаты		Длина линии (м)	Дирекционный угол
	X (м)	Y (м)		
738	249 716.65	272 958.24	27.99	293°12'
739	249 727.68	272 932.52	10.03	292°48'
740	249 731.57	272 923.27	13.94	200°29'
741	249 718.51	272 918.39	42.94	152°28'
742	249 680.43	272 936.24	3.47	136°31'
743	249 677.91	272 940.63	101.00	110°04'
744	249 643.23	273 035.49	3.70	214°32'
745	249 640.18	273 033.39	100.35	107°27'
746	249 610.07	273 129.13	20.53	107°08'
747	249 604.02	273 148.75	46.46	106°03'
748	249 591.17	273 193.40	7.22	196°19'
749	249 584.24	273 191.37	114.52	102°08'
750	249 560.21	273 303.34	285.30	100°43'
751	249 507.12	273 583.66	252.02	99°43'
752	249 464.56	273 832.06	266.50	100°05'
753	249 417.87	274 094.44	168.38	98°39'
754	249 392.52	274 260.90	36.59	96°03'
755	249 388.66	274 297.29	211.36	192°56'
756	249 182.66	274 249.98	143.96	193°27'
757	249 042.65	274 216.47	572.66	193°10'
758	248 485.07	274 085.93	50.65	194°31'
759	248 436.04	274 073.22	14.92	211°57'
760	248 423.38	274 065.32	27.42	305°13'
761	248 439.20	274 042.92	40.11	235°24'
762	248 416.43	274 009.90	40.37	199°07'
763	248 378.29	273 996.68	37.89	197°14'
764	248 342.10	273 985.45	115.02	201°02'
765	248 234.75	273 944.15	117.75	199°34'
766	248 123.80	273 904.70	161.25	199°20'
767	247 971.65	273 851.30	9.70	285°13'
768	247 974.36	273 841.99	82.49	197°47'
769	247 895.82	273 816.78	33.75	190°23'
770	247 862.62	273 810.69	117.20	283°02'
771	247 889.07	273 696.51	171.83	279°18'
772	247 916.88	273 526.95	281.20	290°05'
773	248 013.49	273 262.87	264.19	11°10'
774	248 272.67	273 314.06	44.57	288°34'
775	248 286.87	273 271.81	41.14	285°17'
776	248 297.72	273 232.13	87.17	280°28'
777	248 313.56	273 146.41	43.02	279°55'
778	248 320.97	273 104.03	29.16	2°59'

Каталог координат				
Номер точки	Координаты		Длина линии (м)	Дирекционный угол
	X (м)	Y (м)		
779	248 350.09	273 105.55	135.65	280°32'
780	248 374.89	272 972.19	186.60	277°59'
781	248 400.84	272 787.40	94.88	270°31'
782	248 401.71	272 692.52	41.78	182°56'
783	248 359.98	272 690.38	114.98	267°05'
784	248 354.13	272 575.55	85.85	179°03'
785	248 268.29	272 576.95	53.55	118°41'
786	248 242.58	272 623.92	20.33	185°57'
787	248 222.40	272 621.46	118.27	186°57'
788	248 105.00	272 607.14	60.99	188°09'
789	248 044.63	272 598.48	115.66	191°19'
790	247 931.22	272 575.78	132.22	163°39'
791	247 804.34	272 612.99	169.45	161°23'
792	247 643.75	272 667.07	177.09	112°00'
793	247 577.38	272 831.25	335.45	117°25'
794	247 422.86	273 128.99	77.43	107°30'
795	247 399.57	273 202.83	347.03	105°21'
796	247 307.68	273 537.47	66.31	191°44'
797	247 242.76	273 523.97	85.40	105°57'
798	247 219.27	273 606.08	12.18	121°38'
799	247 212.88	273 616.45	19.98	203°25'
800	247 194.55	273 608.51	22.95	198°48'
801	247 172.83	273 601.11	22.92	191°14'
802	247 150.35	273 596.64	25.90	192°44'
803	247 125.09	273 590.93	21.28	185°52'
804	247 103.96	273 588.38	30.03	181°02'
805	247 073.94	273 587.83	6.79	223°12'
806	247 068.99	273 583.18	0.23	223°15'
807	247 068.82	273 583.02	39.12	162°33'
808	247 031.50	273 594.75	107.01	176°53'
809	246 924.65	273 600.55	143.80	177°23'
810	246 781.00	273 607.10	37.36	166°00'
811	246 744.75	273 616.13	15.94	299°24'
812	246 752.58	273 602.24	21.33	203°07'
813	246 732.86	273 593.86	16.37	227°47'
814	246 721.96	273 581.73	173.85	296°25'
815	246 799.33	273 426.04	85.59	285°37'
816	246 822.39	273 343.61	84.95	274°59'
817	246 829.69	273 258.97	41.81	269°44'
818	246 829.50	273 217.16	42.47	268°26'
819	246 828.35	273 174.71	41.50	264°16'

Каталог координат				
Номер точки	Координаты		Длина линии (м)	Дирекционный угол
	X (м)	Y (м)		
820	248 824.21	273 133.42	66.35	258°53'
821	246 811.42	273 068.31	11.28	333°54'
822	246 821.55	273 063.35	36.21	291°53'
823	246 835.05	273 029.75	31.49	294°17'
824	246 848.00	273 001.05	66.72	298°33'
825	246 879.90	272 942.45	26.18	288°01'
826	246 888.00	272 917.55	50.21	259°23'
827	246 878.75	272 868.20	192.32	266°25'
828	246 866.75	272 676.25	10.82	333°40'
829	246 876.45	272 671.45	19.19	344°35'
830	246 894.95	272 666.35	747.65	359°45'
831	247 642.59	272 663.19	92.05	341°55'
832	247 730.09	272 634.62	20.70	347°36'
833	247 750.31	272 630.18	2.41	281°43'
834	247 750.80	272 627.82	55.38	341°53'
835	247 803.44	272 610.61	132.42	343°24'
836	247 930.35	272 572.80	116.38	10°45'
837	248 044.68	272 594.54	196.63	7°43'
838	248 239.52	272 620.99	55.57	298°46'
839	248 266.27	272 572.28	76.43	359°18'
840	248 342.69	272 571.35	39.11	275°53'
841	248 346.70	272 532.45	72.73	281°22'
842	248 361.05	272 461.15	81.28	295°06'
843	248 395.55	272 387.55	52.13	289°57'
844	248 413.35	272 338.55	83.14	276°50'
845	248 423.25	272 256.00	58.07	265°33'
846	248 418.75	272 198.10	32.38	356°00'
847	248 451.05	272 195.85	29.40	335°15'
848	248 477.75	272 183.55	33.54	338°29'
849	248 508.95	272 171.25	25.18	347°09'
850	248 533.50	272 165.65	30.78	12°28'
851	248 563.55	272 172.30	17.43	39°45'
852	248 576.95	272 183.45	66.22	47°39'
853	248 621.55	272 232.40	40.94	29°19'
854	248 657.25	272 252.45	86.79	15°34'
855	248 740.85	272 275.75	82.81	5°22'
856	248 823.30	272 283.50	60.25	356°43'
857	248 883.45	272 280.05	41.50	329°12'
858	248 919.10	272 258.80	28.10	303°36'
859	248 934.65	272 235.40	45.43	281°17'
860	248 943.55	272 190.85	76.12	287°51'

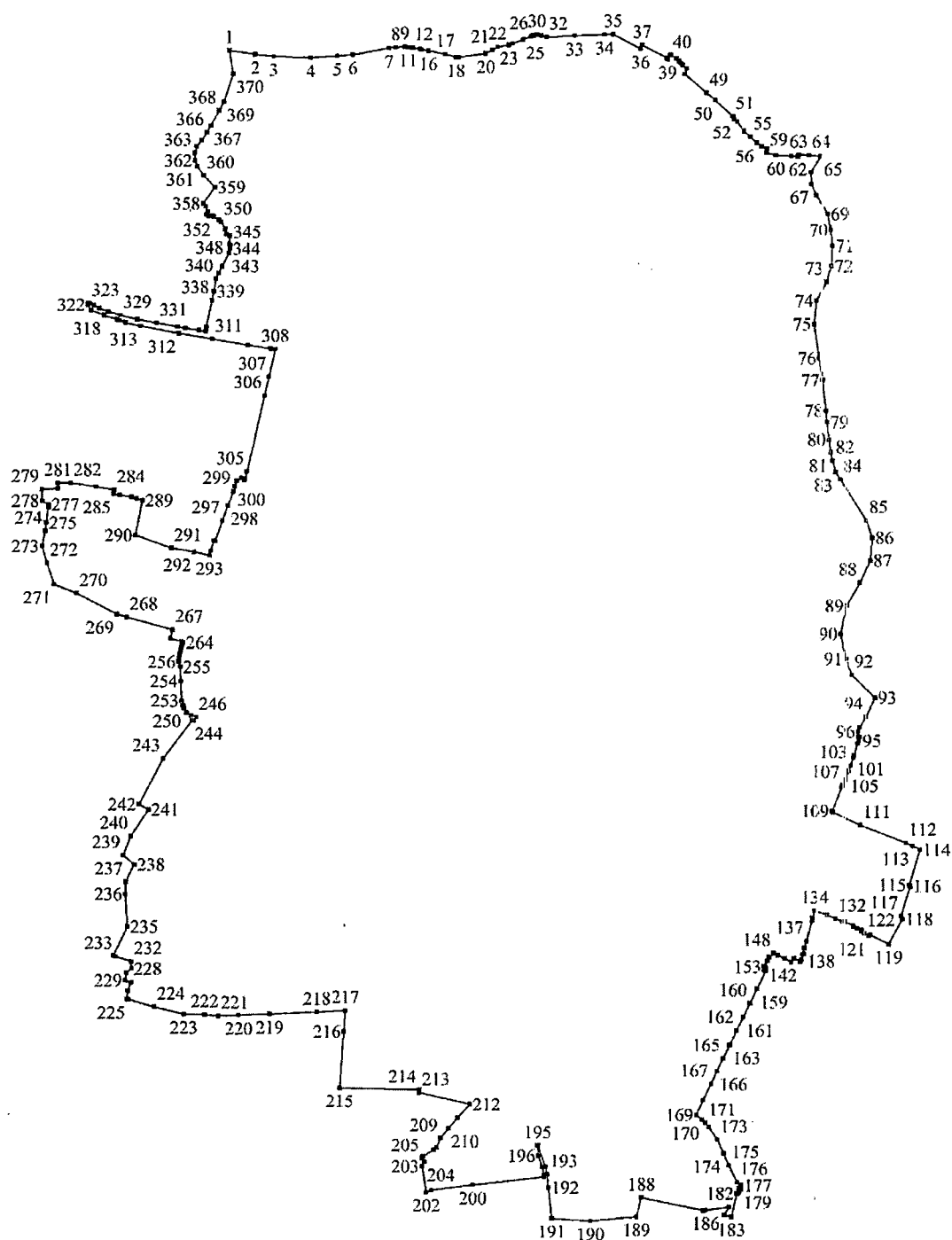
Каталог координат				
Номер точки	Координаты		Длина линии (м)	Дирекционный угол
	X (м)	Y (м)		
861	248 966.90	272 118.40	100.67	293°48'
862	249 007.55	272 026.30	103.11	355°53'
863	249 110.39	272 018.90	424.14	355°53'
864	249 533.44	271 988.51	171.24	317°02'
865	249 658.78	271 871.83	233.14	339°13'
866	249 876.77	271 789.16	366.88	274°02'
867	249 902.65	271 423.19	195.12	299°41'
868	249 999.32	271 253.70	88.24	313°13'
869	250 059.76	271 189.41	154.90	314°56'
870	250 169.17	271 079.76	79.54	324°36'
871	250 234.02	271 033.70	144.15	216°09'
872	250 117.64	270 948.65	569.90	200°24'
873	249 583.52	270 749.90	239.08	278°03'
874	249 617.05	270 513.18	546.61	205°18'
875	249 122.88	270 279.57	702.82	200°53'
876	248 466.28	270 028.90	322.24	197°07'
877	248 158.33	269 934.01	0.94	242°53'
878	248 157.90	269 933.17	18.46	303°32'
879	248 168.10	269 917.78	1672.16	287°36'
880	248 673.95	268 323.97	842.30	281°15'
881	248 838.51	267 497.80	385.50	189°49'
882	248 458.66	267 432.14	813.82	266°27'
883	248 408.46	266 619.87	457.67	357°55'
884	248 865.83	266 603.31	40.37	296°28'
885	248 883.83	266 567.18	128.39	270°50'
886	248 885.70	266 438.80	662.53	259°27'
887	248 764.49	265 787.45	221.58	269°25'
888	248 762.26	265 565.88	93.06	272°22'
889	248 766.11	265 472.90	255.56	266°49'
890	248 751.98	265 217.73	569.25	181°12'
891	248 182.86	265 205.77	553.37	181°36'
892	247 629.71	265 190.28	601.68	181°28'
893	247 028.23	265 174.82	1101.64	267°50'
894	246 986.74	264 073.96	930.39	270°28'
895	246 994.51	263 143.60	795.63	270°08'
896	246 995.95	262 347.97	827.11	270°20'
897	247 000.96	261 520.88	395.31	270°44'
898	247 006.05	261 125.60	174.08	302°36'
899	247 099.87	260 978.99	1785.05	16°55'
900	248 807.64	261 498.52	251.24	31°05'
901	249 022.78	261 628.28	338.38	18°54'

Каталог координат				
Номер точки	Координаты		Длина линии (м)	Дирекционный угол
	X (м)	Y (м)		
902	249 342.91	261 737.92	311.45	42°20'
903	249 573.14	261 947.67	272.25	315°40'
904	249 767.92	261 757.46	208.38	300°11'
905	249 872.72	261 577.35	221.93	337°24'
906	250 077.63	261 492.12	235.62	69°34'
907	250 180.76	261 769.17	541.65	41°59'
908	250 583.33	262 131.56	110.12	2°32'
909	250 693.34	262 136.44	262.48	310°18'
910	250 863.11	261 936.26	391.95	29°46'
911	251 203.33	262 130.88	421.71	349°41'
912	251 618.24	262 055.43	602.50	342°33'
913	252 193.03	261 874.80	775.39	22°41'
914	252 908.36	262 174.02	310.66	326°45'
915	253 168.17	262 003.71	284.10	331°34'
916	253 418.01	261 868.46	154.04	305°41'
917	253 507.89	261 743.36	427.92	329°46'
918	253 877.64	261 527.96	218.40	343°59'
919	254 087.57	261 467.71	475.02	0°32'
920	254 562.57	261 472.20	187.42	350°43'
921	254 747.54	261 442.01	297.32	340°16'
922	255 027.42	261 341.69	358.47	336°56'
923	255 357.27	261 201.33	387.45	340°19'
924	255 722.12	261 070.93	301.14	64°56'
925	255 849.68	261 343.72	303.34	314°56'
926	256 063.94	261 128.99	662.39	317°19'
927	256 550.91	260 679.97	746.58	319°10'
928	257 115.85	260 191.88	558.37	294°42'
929	257 349.29	259 684.65	394.35	278°27'
930	257 407.35	259 294.60	605.41	284°52'
931	257 562.71	258 709.46	234.80	311°34'
932	257 718.50	258 533.79	771.92	290°50'
933	257 993.14	257 812.38	172.83	347°59'
934	258 162.19	257 776.42	243.05	20°09'
935	258 390.34	257 860.21	426.77	342°17'
936	258 796.89	257 730.39	278.18	16°33'
937	259 063.54	257 809.64	308.63	293°59'
938	259 188.75	257 527.55	535.52	331°15'
939	259 658.31	257 270.07	417.30	343°18'
940	260 058.02	257 150.18	189.81	320°57'
941	260 205.44	257 030.62	408.49	357°52'
942	260 613.65	257 015.48	50.98	74°26'

Каталог координат				
Номер точки	Координаты		Длина линии (м)	Дирекционный угол
	X (м)	Y (м)		
943	260 627.33	257 064.59	344.85	340°46'
944	260 952.95	256 951.04	351.32	349°18'
945	261 298.17	256 885.87	450.40	317°11'
946	261 628.58	256 679.79	615.30	357°26'
947	262 243.26	256 552.28	393.71	357°58'
948	262 636.72	256 538.39	87.96	81°56'
949	262 649.05	256 625.48	453.66	287°39'
950	262 786.71	256 193.21	283.06	305°35'
951	262 951.45	255 963.03	407.45	330°32'
952	263 306.23	255 762.64	439.33	348°06'
953	263 736.14	255 672.16	583.18	326°46'
954	264 224.00	255 352.64	489.54	322°39'
955	264 613.19	255 055.69	310.55	1°50'
956	264 923.58	255 065.64	392.14	341°32'
957	265 295.55	254 941.51	431.41	346°26'
958	265 714.93	254 840.33	266.37	354°43'
959	265 980.17	254 815.85	115.38	358°31'
960	266 095.51	254 812.87	964.81	354°44'
961	267 056.27	254 724.56	623.91	357°57'
962	267 679.78	254 702.32	704.82	352°29'
963	268 378.56	254 610.26	307.24	355°36'
964	268 684.90	254 586.73	277.90	351°39'
965	268 959.86	254 546.43	531.51	350°57'
966	269 484.76	254 462.85	681.00	356°49'
967	270 164.71	254 425.11	246.49	351°46'
968	270 408.66	254 389.83	438.02	359°17'
969	270 847.65	254 384.36	171.73	346°28'
970	271 014.62	254 344.19	145.40	120°44'
971	270 940.28	254 469.15	320.15	120°44'
972	270 776.62	254 744.31	437.59	71°29'
973	270 915.52	255 159.27	1404.99	55°13'
974	271 716.78	256 313.39	3687.48	62°21'
975	273 427.35	259 580.11	1538.26	345°28'
1	274 914.46	259 194.61		
Площадь: 1426417993 кв.м. Периметр: 282387 м.				

Приложение 2
к Закону Республики Дагестан
«О внесении изменений в приложение к Закону
Республики Дагестан «Об утверждении границ
муниципальных образований Республики Дагестан
и о внесении изменений в Закон Республики Дагестан
«О статусе и границах муниципальных образований
Республики Дагестан»

Описание границ
МО «город Хасавюрт» Республики Дагестан



Смежные землепользователи:

от точки 233 до точки 245 Земли МО «Новолакский район»;
 от точки 245 до точки 233 Земли МО «Хасавюртовский район».

**Геодезические данные границ
МО «город Хасавюрт» Республики Дагестан**

Каталог координат				
Номер точки	Координаты		Длина линии (м)	Дирекционный угол
	X (м)	Y (м)		
1	251 620.68	273 957.40	195.32	98°35'
2	251 591.52	274 150.53	135.08	96°54'
3	251 575.29	274 284.63	275.25	91°53'
4	251 566.18	274 559.73	198.24	86°29'
5	251 578.33	274 757.60	115.98	85°44'
6	251 586.95	274 873.26	271.10	80°05'
7	251 633.61	275 140.31	50.00	84°13'
8	251 638.64	275 190.06	68.38	85°08'
9	251 644.44	275 258.19	3.96	88°07'
10	251 644.57	275 262.15	21.53	97°47'
11	251 641.65	275 283.48	25.57	97°48'
12	251 638.18	275 308.81	10.39	99°08'
13	251 636.53	275 319.07	51.81	98°48'
14	251 628.59	275 370.27	10.49	119°19'
15	251 623.45	275 379.42	51.87	100°26'
16	251 614.05	275 430.43	128.33	101°08'
17	251 589.21	275 556.33	82.46	105°10'
18	251 566.23	275 635.52	16.87	94°39'
19	251 564.86	275 652.33	205.41	82°35'
20	251 591.36	275 856.02	55.48	61°06'
21	251 618.17	275 904.59	45.19	61°05'
22	251 640.01	275 944.15	84.37	79°28'
23	251 655.42	276 027.10	27.34	70°48'
24	251 664.41	276 052.92	83.68	69°36'
25	251 693.56	276 131.38	62.83	68°51'
26	251 716.22	276 189.98	2.25	67°12'
27	251 717.09	276 192.03	13.90	66°33'
28	251 722.62	276 204.78	5.06	74°23'
29	251 723.98	276 209.65	24.84	74°23'
30	251 730.66	276 233.57	34.27	105°19'
31	251 721.60	276 266.82	37.88	106°19'
32	251 710.95	276 302.97	208.41	87°24'
33	251 720.39	276 511.17	221.98	88°16'
34	251 727.10	276 733.05	64.37	87°46'
35	251 729.50	276 797.37	228.32	118°15'
36	251 621.53	276 998.49	29.06	25°43'
37	251 647.71	277 011.10	202.34	117°24'
38	251 554.58	277 190.73	12.72	136°39'
39	251 545.33	277 189.46	33.26	37°36'
40	251 571.68	277 219.76	7.81	37°33'

Каталог координат				
Номер точки	Координаты		Длина линии (м)	Дирекционный угол
	X (м)	Y (м)		
41	251 577.87	277 224.52	49.70	126°49'
42	251 548.08	277 264.30	28.15	135°14'
43	251 528.09	277 284.12	18.96	135°12'
44	251 514.63	277 297.48	2.02	135°12'
45	251 513.20	277 298.90	17.77	135°01'
46	251 500.63	277 311.46	38.59	134°54'
47	251 473.39	277 338.79	41.54	197°47'
48	251 433.84	277 326.10	215.61	131°23'
49	251 291.28	277 487.88	83.05	130°46'
50	251 237.04	277 550.76	178.21	133°10'
51	251 115.10	277 680.72	22.22	156°10'
52	251 094.77	277 689.70	30.21	130°35'
53	251 075.11	277 712.64	88.21	144°20'
54	251 003.44	277 764.07	61.93	131°55'
55	250 952.06	277 810.14	65.74	134°52'
56	250 915.67	277 856.72	45.51	127°19'
57	250 888.07	277 892.91	41.51	111°18'
58	250 872.99	277 931.58	32.20	186°55'
59	250 841.02	277 927.70	71.98	105°04'
60	250 822.29	277 997.20	113.28	92°47'
61	250 816.76	278 110.34	48.97	93°34'
62	250 813.70	278 159.21	13.97	23°08'
63	250 826.55	278 164.70	75.24	92°37'
64	250 823.10	278 239.86	86.61	95°58'
65	250 814.05	278 326.00	136.45	210°43'
66	250 696.76	278 256.27	89.43	179°31'
67	250 607.33	278 257.00	92.13	156°31'
68	250 522.82	278 293.69	163.21	149°29'
69	250 382.20	278 376.54	119.46	169°13'
70	250 264.85	278 398.89	118.84	175°19'
71	250 146.41	278 408.58	148.46	182°24'
72	249 998.08	278 402.35	124.44	196°35'
73	249 878.82	278 366.82	156.12	208°09'
74	249 741.18	278 293.13	177.72	184°53'
75	249 564.11	278 277.97	252.73	172°18'
76	249 313.66	278 311.81	168.78	171°18'
77	249 148.80	278 337.02	227.08	174°00'
78	248 922.95	278 360.73	83.01	173°33'
79	248 840.47	278 370.05	129.08	173°35'
80	248 712.20	278 384.46	93.64	172°57'
81	248 619.27	278 395.94	64.19	165°30'

Каталог координат				
Номер точки	Координаты		Длина плеча (м)	Дирекционный угол
	X (м)	Y (м)		
82	248 557.12	278 412.00	84.66	164°17'
83	248 475.62	278 434.93	65.07	148°35'
84	248 420.08	278 468.84	358.08	148°11'
85	248 115.76	278 657.55	137.01	161°07'
86	247 986.12	278 701.88	170.08	185°02'
87	247 816.70	278 686.95	181.58	204°47'
88	247 651.84	278 610.83	198.30	209°01'
89	247 478.45	278 514.61	210.12	192°15'
90	247 273.13	278 469.97	187.43	168°05'
91	247 089.73	278 508.63	126.39	159°51'
92	246 971.07	278 552.15	242.44	134°52'
93	246 800.01	278 723.95	157.09	205°03'
94	246 657.70	278 657.43	92.09	209°24'
95	246 577.48	278 612.20	32.07	202°40'
96	246 547.89	278 599.84	39.48	177°02'
97	246 508.46	278 601.88	7.43	100°51'
98	246 507.06	278 609.18	26.82	191°19'
99	246 480.76	278 603.91	23.99	197°37'
100	246 457.90	278 596.65	91.78	197°44'
101	246 370.48	278 568.69	18.17	197°44'
102	246 353.17	278 563.15	60.42	198°21'
103	246 295.82	278 544.12	41.09	200°57'
104	246 257.45	278 529.42	14.21	201°30'
105	246 244.23	278 524.21	56.94	201°33'
106	246 191.27	278 503.29	45.11	201°33'
107	246 149.32	278 486.71	15.42	201°32'
108	246 134.98	278 481.05	188.97	201°25'
109	246 959.06	278 412.04	12.55	145°36'
110	246 948.70	278 419.13	218.60	115°20'
111	246 855.12	278 616.69	360.60	111°57'
112	246 720.25	278 951.12	53.39	113°57'
113	246 698.57	278 999.91	62.88	118°31'
114	246 668.54	279 055.16	275.65	196°40'
115	246 404.49	278 976.03	11.90	149°20'
116	246 394.25	278 982.10	230.80	196°48'
117	246 173.31	278 915.35	26.10	155°02'
118	246 149.65	278 926.36	208.91	208°41'
119	244 966.39	278 826.06	150.72	296°54'
120	246 034.60	278 691.66	13.46	225°10'
121	246 025.11	278 682.11	40.41	298°41'
122	246 045.13	278 647.01	25.77	302°54'

Каталог координат				
Номер точки	Координаты		Длина линии (м)	Дирекционный угол
	X (м)	Y (м)		
123	245 659.13	278 625.37	8.70	32°33'
124	245 066.46	278 630.05	0.83	17°33'
125	245 067.25	278 630.30	7.47	294°57'
126	245 070.40	278 623.53	29.80	295°12'
127	245 083.09	278 595.57	30.20	295°31'
128	245 095.10	278 569.32	8.82	316°08'
129	245 102.46	278 563.21	63.57	296°23'
130	245 130.71	278 506.26	17.71	277°02'
131	245 132.88	278 488.68	55.70	292°58'
132	245 154.62	278 437.40	67.74	293°23'
133	245 181.52	278 375.23	94.40	289°38'
134	245 213.26	278 286.33	59.60	198°19'
135	245 156.68	278 267.59	15.50	183°21'
136	245 141.21	278 266.68	157.80	195°03'
137	244 988.83	278 225.69	53.94	195°40'
138	244 936.90	278 211.11	45.47	196°23'
139	244 893.28	278 198.26	6.89	110°22'
140	244 890.88	278 204.74	41.92	201°16'
141	244 851.82	278 189.53	18.85	210°06'
142	244 835.51	278 180.07	51.90	299°50'
143	244 861.33	278 135.05	3.09	216°03'
144	244 858.83	278 133.23	32.89	213°33'
145	244 831.34	278 114.99	56.64	299°41'
146	244 859.39	278 065.78	52.97	297°38'
147	244 883.97	278 018.86	36.53	294°16'
148	244 898.99	277 985.56	3.73	216°30'
149	244 895.99	277 983.34	41.03	224°11'
150	244 866.57	277 954.74	3.34	296°06'
151	244 868.04	277 951.74	27.92	206°03'
152	244 842.96	277 939.48	47.70	206°07'
153	244 800.13	277 918.48	2.53	206°03'
154	244 797.86	277 917.37	1.21	205°30'
155	244 796.77	277 916.85	10.10	114°12'
156	244 792.63	277 926.06	21.17	204°46'
157	244 773.41	277 917.19	12.37	114°33'
158	244 768.27	277 928.44	146.63	205°42'
159	244 636.16	277 864.82	119.34	206°10'
160	244 529.06	277 812.18	110.73	205°56'
161	244 429.49	277 763.74	108.50	206°08'
162	244 332.09	277 715.94	118.75	205°02'
163	244 224.51	277 665.67	5.40	217°46'

Каталог координат				
Номер точки	Координаты		Длина линии (м)	Дирекционный угол
	X (м)	Y (м)		
164	244 220.24	277 662.36	108.12	205°50'
165	244 122.94	277 615.22	106.02	205°11'
166	244 027.00	277 570.10	104.64	204°36'
167	243 931.86	277 526.54	133.82	205°06'
168	243 810.69	277 469.75	123.05	205°06'
169	243 699.27	277 417.54	59.51	131°44'
170	243 659.65	277 461.94	32.95	135°59'
171	243 635.95	277 484.83	38.01	138°06'
172	243 607.66	277 510.21	115.18	146°50'
173	243 511.24	277 573.21	110.92	156°04'
174	243 409.85	277 618.19	96.75	156°53'
175	243 320.87	277 656.17	139.70	153°40'
176	243 195.66	277 718.13	38.70	130°59'
177	243 170.27	277 747.34	25.00	215°45'
178	243 149.98	277 732.73	16.00	125°46'
179	243 140.63	277 745.71	24.98	215°43'
180	243 120.35	277 731.12	14.28	216°37'
181	243 108.89	277 722.60	7.29	284°07'
182	243 110.67	277 715.53	176.17	192°37'
183	242 938.76	277 677.01	53.64	282°09'
184	242 950.05	277 624.57	67.70	29°28'
185	243 008.99	277 657.88	172.17	262°10'
186	242 985.55	277 487.31	20.70	264°45'
187	242 983.66	277 468.70	465.03	282°02'
188	243 080.69	277 011.91	147.41	194°17'
189	242 937.84	276 975.51	342.40	264°39'
190	242 906.01	276 634.59	285.58	273°51'
191	242 925.20	276 349.66	232.78	353°55'
192	243 156.68	276 325.05	99.30	354°06'
193	243 255.45	276 314.85	61.07	348°14'
194	243 315.24	276 302.41	164.08	340°11'
195	243 469.62	276 246.82	75.64	175°54'
196	243 394.17	276 252.22	90.16	161°09'
197	243 308.84	276 281.34	58.74	168°21'
198	243 251.31	276 293.19	15.29	174°10'
199	243 236.10	276 294.74	531.42	263°29'
200	243 175.85	275 766.75	308.22	262°47'
201	243 137.16	275 460.97	37.68	247°47'
202	243 122.92	275 426.08	195.03	350°27'
203	243 315.26	275 393.77	36.65	27°39'
204	243 347.72	275 410.78	31.54	329°30'

Каталог координат				
Номер точки	Координаты		Длина линии (м)	Дирекционный угол
	X (м)	Y (м)		
205	243 374.90	275 394.77	16.25	19°28'
206	243 390.22	275 400.19	92.96	59°30'
207	243 437.40	275 480.29	26.64	47°59'
208	243 455.23	275 500.09	75.42	22°28'
209	243 524.92	275 528.93	94.83	38°09'
210	243 599.49	275 587.51	103.16	40°28'
211	243 677.97	275 654.47	137.39	41°32'
212	243 780.81	275 745.58	384.99	283°29'
213	243 870.64	275 371.22	21.29	1°38'
214	243 891.92	275 371.83	588.59	271°16'
215	243 905.09	274 783.39	422.39	3°53'
216	244 326.51	274 812.07	155.18	4°19'
217	244 481.25	274 823.76	211.21	266°51'
218	244 469.68	274 612.87	351.33	267°40'
219	244 455.47	274 261.83	229.43	267°50'
220	244 446.81	274 032.56	152.37	268°09'
221	244 441.93	273 880.27	99.44	274°21'
222	244 449.48	273 781.12	153.36	271°31'
223	244 453.54	273 627.81	224.92	283°43'
224	244 506.90	273 409.31	200.78	286°12'
225	244 562.93	273 216.51	8.61	286°14'
226	244 565.34	273 208.24	60.07	6°08'
227	244 625.06	273 214.67	65.60	20°25'
228	244 686.54	273 237.56	44.62	287°12'
229	244 699.74	273 184.94	55.02	9°44'
230	244 753.97	273 204.25	52.43	46°50'
231	244 789.83	273 242.50	49.34	357°35'
232	244 839.13	273 240.42	121.35	288°00'
233	244 876.63	273 125.01	16.89	288°00'
234	244 881.85	273 108.95	237.58	25°29'
235	245 096.30	273 211.21	241.88	356°29'
236	245 337.73	273 196.39	90.83	1°06'
237	245 428.54	273 198.15	144.96	25°53'
238	245 558.95	273 261.45	106.74	309°51'
239	245 627.37	273 179.52	154.52	21°30'
240	245 771.13	273 236.17	236.84	32°50'
241	245 970.12	273 364.60	78.06	299°47'
242	246 008.90	273 296.85	383.05	27°08'
243	246 349.78	273 471.58	355.26	37°04'
244	246 633.25	273 685.72	10.13	115°33'
245	246 628.88	273 694.86	33.82	33°45'

Каталог координат				
Номер точки	Координаты		Длина линии (м)	Дирекционный угол
	X (м)	Y (м)		
246	246 657.00	273 713.65	35.10	289°19'
247	246 668.62	273 680.53	37.20	300°42'
248	246 687.62	273 648.55	8.94	315°43'
249	246 694.02	273 642.31	36.32	333°16'
250	246 726.46	273 625.98	17.14	339°47'
251	246 742.54	273 620.06	4.51	299°21'
252	246 744.75	273 616.13	37.36	346°00'
253	246 781.00	273 607.10	143.80	357°23'
254	246 924.65	273 600.55	107.01	358°53'
255	247 031.50	273 594.75	39.12	342°33'
256	247 068.82	273 583.02	0.23	43°15'
257	247 088.99	273 583.18	6.79	43°12'
258	247 073.94	273 587.83	30.03	1°02'
259	247 103.96	273 588.38	21.28	6°52'
260	247 125.09	273 580.93	25.90	12°44'
261	247 150.35	273 596.64	22.92	11°14'
262	247 172.83	273 601.11	22.95	18°48'
263	247 194.55	273 608.51	19.98	23°25'
264	247 212.88	273 616.45	12.18	301°38'
265	247 219.27	273 606.08	85.40	285°57'
266	247 242.76	273 523.97	66.31	11°44'
267	247 307.68	273 537.47	347.03	285°21'
268	247 399.57	273 202.83	77.43	287°30'
269	247 422.86	273 128.99	335.45	297°25'
270	247 577.38	272 831.25	177.09	292°00'
271	247 643.75	272 667.07	169.45	341°23'
272	247 804.34	272 612.99	132.22	343°39'
273	247 931.22	272 575.78	115.66	11°19'
274	248 044.63	272 598.48	60.99	8°09'
275	248 105.00	272 607.14	118.27	6°57'
276	248 222.40	272 621.46	20.33	6°57'
277	248 242.58	272 623.92	53.55	298°41'
278	248 268.29	272 576.95	85.85	359°03'
279	248 354.13	272 575.55	114.98	87°05'
280	248 359.98	272 680.38	41.78	2°56'
281	248 401.71	272 692.52	94.88	90°31'
282	248 400.84	272 787.40	186.60	97°59'
283	248 374.89	272 972.19	135.55	100°32'
284	248 350.09	273 105.55	29.16	182°59'
285	248 320.97	273 104.03	43.02	99°55'
286	248 313.56	273 146.41	87.17	100°28'

Каталог координат				
Номер точки	Координаты		Длина линии (м)	Дирекционный угол
	X (м)	Y (м)		
287	248 297.72	273 232.13	41.14	105°17'
288	248 286.87	273 271.81	44.57	108°34'
289	248 272.67	273 314.06	264.19	191°10'
290	248 013.49	273 262.87	281.20	110°05'
291	247 916.88	273 526.95	171.83	99°18'
292	247 889.07	273 696.51	117.20	103°02'
293	247 852.62	273 810.69	33.75	10°23'
294	247 895.82	273 816.78	82.49	17°47'
295	247 974.36	273 841.99	9.70	106°13'
296	247 971.65	273 851.30	161.25	19°20'
297	248 123.80	273 904.70	117.75	19°34'
298	248 234.75	273 944.15	115.02	21°02'
299	248 342.10	273 985.45	37.89	17°14'
300	248 378.29	273 996.68	40.37	19°07'
301	248 416.43	274 009.90	40.11	55°24'
302	248 439.20	274 042.92	27.42	125°13'
303	248 423.38	274 065.32	14.92	31°57'
304	248 436.04	274 073.22	50.65	14°31'
305	248 485.07	274 085.93	572.66	13°10'
306	249 042.65	274 216.47	143.95	13°27'
307	249 182.66	274 249.98	211.36	12°56'
308	249 388.66	274 297.29	36.59	276°03'
309	249 392.52	274 260.90	168.38	278°39'
310	249 417.87	274 094.44	266.50	280°05'
311	249 464.56	273 832.06	252.02	279°43'
312	249 507.12	273 583.66	285.30	280°43'
313	249 560.21	273 303.34	114.52	282°06'
314	249 584.24	273 191.37	7.22	16°19'
315	249 591.17	273 193.40	46.46	286°03'
316	249 604.02	273 148.75	20.53	287°08'
317	249 610.07	273 129.13	100.36	287°27'
318	249 640.18	273 033.39	3.70	34°32'
319	249 643.23	273 035.49	101.00	290°04'
320	249 677.91	272 940.63	3.47	316°31'
321	249 680.43	272 938.24	42.94	332°28'
322	249 718.51	272 918.39	13.94	20°29'
323	249 731.57	272 923.27	10.03	112°48'
324	249 727.68	272 932.52	27.99	113°12'
325	249 716.65	272 958.24	47.65	117°39'
326	249 694.53	273 000.45	2.34	199°45'
327	249 692.33	272 999.66	71.30	110°05'

Каталог координат				
Номер точки	Координаты		Длина линии (м)	Дирекционный угол
	X (м)	Y (м)		
328	249 867.83	273 066.62	93.07	106°07'
329	249 841.98	273 156.03	127.56	104°25'
330	249 610.19	273 279.57	144.36	100°21'
331	249 584.23	273 421.58	156.57	100°21'
332	249 556.08	273 575.60	56.37	100°57'
333	249 545.36	273 630.94	101.91	99°26'
334	249 528.65	273 731.47	51.27	100°05'
335	249 519.67	273 781.95	19.92	11°19'
336	249 539.20	273 785.86	16.65	0°35'
337	249 555.85	273 786.03	201.83	12°31'
338	249 752.88	273 829.79	69.32	12°00'
339	249 820.68	273 844.22	94.25	7°49'
340	249 914.05	273 857.06	47.43	26°03'
341	249 956.66	273 877.89	58.92	27°47'
342	250 008.78	273 905.36	108.67	26°24'
343	250 106.12	273 953.68	33.14	12°44'
344	250 138.44	273 960.99	25.68	10°31'
345	250 163.69	273 965.68	12.15	303°10'
346	250 170.34	273 955.51	63.04	4°40'
347	250 233.17	273 960.65	28.34	295°48'
348	250 245.95	273 935.36	40.28	345°51'
349	250 285.01	273 925.52	59.26	331°11'
350	250 336.93	273 896.96	25.13	310°49'
351	250 353.36	273 877.94	43.04	302°56'
352	250 376.77	273 841.82	11.61	292°12'
353	250 381.16	273 831.07	24.72	271°26'
354	250 381.78	273 806.36	21.07	290°57'
355	250 389.32	273 786.68	24.62	23°45'
356	250 411.85	273 796.60	44.43	341°09'
357	250 453.90	273 782.25	28.31	315°06'
358	250 473.95	273 762.27	150.19	36°12'
359	250 595.14	273 850.98	121.31	317°04'
360	250 683.96	273 768.35	84.79	323°50'
361	250 752.42	273 718.33	46.70	340°04'
362	250 796.33	273 702.42	58.63	358°30'
363	250 854.96	273 701.92	49.82	16°30'
364	250 902.73	273 716.07	58.04	37°37'
365	250 948.70	273 751.50	71.04	33°55'
366	251 007.65	273 791.15	60.08	30°20'
367	251 059.50	273 821.50	127.56	28°52'
368	251 171.20	273 883.10	73.89	27°23'

Каталог координат				
Номер точки	Координаты		Длина линии (м)	Дирекционный угол
	X (м)	Y (м)		
369	251 236.80	273 917.10	220.92	18°00'
370	251 446.90	273 985.40	176.02	350°50'
1	251 620.68	273 957.40		
Площадь: 37691913 кв.м. Периметр: 35374 м.				