

от 2 сентября 2016 г. № 551-р

г. Улан-Удэ

1. Утвердить схему установки знаков туристской навигации в Республике Бурятия (далее – Схема) согласно приложению № 1* к настоящему распоряжению.

2. Утвердить требования к оформлению знаков туристской навигации (далее – требования) согласно приложению № 2* к настоящему распоряжению.

3. Министерству экономики Республики Бурятия (Сангадиев З.Г.) направить рекомендации в адрес собственников коллективных средств размещения о необходимости установки знаков туристской навигации, указывающих место расположения коллективного средства размещения, в соответствии с установленными требованиями.

4. Министерству промышленности и торговли Республики Бурятия (Мишенин А.С.) направить рекомендации в адрес собственников предприятий общественного питания о необходимости установки знаков туристской навигации, указывающих место расположения предприятий общественного питания, в соответствии с установленными требованиями.

5. Министерству транспорта, энергетики и дорожного хозяйства Республики Бурятия (Козлов С.Ю.) в 2017 году в соответствии с утвержденной схемой предусмотреть в рамках Дорожного фонда Республики Бурятия средства на установку знаков туристской навигации вдоль региональных автомобильных дорог.

6. Республиканской службе по охране, контролю и регулированию использования объектов животного мира, отнесенных к объектам охоты,

контролю и надзору в сфере природопользования (Щепин С.Г.) направить юридическим лицам, индивидуальным предпринимателям, заключившим охотохозяйственные соглашения, рекомендации по установке знаков туристской навигации, указывающих место расположения охотничьих угодий и иных территорий, являющихся средой обитания охотничьих ресурсов, в соответствии с установленными требованиями.

7. Бюджетному учреждению Республики Бурятия «Природопользование и охрана окружающей среды Республики Бурятия» (Подпругин С.Д.) оказать содействие организациям, выполняющим работы по размещению знаков туристской навигации в части их установки в местах расположения особо охраняемых природных территорий регионального значения, в соответствии с установленными требованиями.

8. Рекомендовать органам местного самоуправления в Республике Бурятия при осуществлении заказов на изготовление знаков туристской навигации руководствоваться установленными требованиями.

9. Настоящее распоряжение вступает в силу с 1 января 2017 года.

**Глава Республики Бурятия -
Председатель Правительства
Республики Бурятия**



В. Наговицын

*Приложения в электронном виде

ПРИЛОЖЕНИЕ № 1

УТВЕРЖДЕНА

распоряжением Правительства

Республики Бурятия

от 02.09.2016 № 551-р









СХЕМА









установки знаков туристской навигации в Республике Бурятия



№ п/п	Название объекта	Место расположения объекта	Место расположения знака	Источник финансирования расходов по установке знаков (БД – средства бюджета, ВБИ – внебюджетные инвестиции)	Изображение указателя в соответствии с Методическим пособием по созданию системы дорожных указателей к объектам культурного наследия и иных носителей информации Министерства культуры Российской Федерации
1.	Автотуристский кластер «Тункинская долина»	Расположен в 100 км к западу от оз. Байкал на федеральной автомобильной дороге А-164 «Култук - Монды» в 100 км от государственной границы с Монголией	На отвороте в местность Вышка на федеральной автомобильной дороге А-164 «Култук - Монды»	БД	









		Тункинский район			
2.	Байкальский государственный биосферный заповедник	п. Танхой, Кабанский район (Дирекция заповедника)	На отвороте к Дирекции заповедника с федеральной автодороги Р 258 «Байкал»	БД	 <div> Байкальский заповедник The State Baikal National Biosphere Park  </div>
			На отвороте к зданию Визит-центра		 <div> Визитный центр Байкальского заповедника Information center  </div>
3.	Памятник промышленной архитектуры республиканского значения «Маяк»	г. Бабушкин, Кабанский район	Отворот с федеральной автодороги Р 258 «Байкал»	БД	 <div> Памятник промышленной архитектуры «Маяк» Industrial architecture monument «Seamark»  </div>
4.	Рекреационная местность «Култушная»	Рекреационная местность «Култушная», Кабанский район	Отворот с федеральной автодороги Р 258 «Байкал» 307-315 км	БД	 <div> Рекреационная местность «Култушная» Recreation area «Kultushnaya»  </div>



5.	Рекреационная местность «Байкальский Прибой»	Рекреационная местность «Байкальский Прибой», Кабанский район	Отворот с федеральной автодороги Р 258 «Байкал» 307-315 км	БД	 МЕСТО ДЛЯ КУПАНИЯ SWIMMING	Рекреационная местность «Байкальский прибой» Recreation area «Baikal surf» 
6.	Спасо-Преображенский мужской монастырь	с. Посольское, Кабанский район	Отворот с федеральной автодороги Р 258 «Байкал» на с. Большая речка	БД	 ПРАВОСЛАВНЫЙ ХРАМ RELIGIOUS MONUMENT	Посольский Спасо-Преображенский мужской монастырь The Spaso-Preobrazhenskiy Monastery 
7.	Рекреационная местность «Лемасово»	Рекреационная местность «Лемасово», Кабанский район, 6,5 км от с. Посольское	Отворот с федеральной автодороги Р 258 «Байкал» на с. Большая речка Отворот с региональной дороги в рекреационную местность	БД	 МЕСТО ДЛЯ КУПАНИЯ SWIMMING	Рекреационная местность «Лемасово» Recreation area «Lemasovo» 
8.	Туристско-рекреационный комплекс «Подлеморье»	СП «Сухинское», Кабанский район	Отворот с федеральной автодороги Р 258 «Байкал» на мост в с. Тресково Отворот на въезд в п. Новый Энхэлук	БД	 МЕСТО ОТДЫХА REST AREA	Туристско-рекреационный кластер «Подлеморье» Tourist and recreational complex «Podlemorye» 









9.	Богородице Казанская церковь	с. Творогово Кабанский район	Отворот с федеральной автодороги Р 258 «Байкал» на с. Кабанск	БД	 ПРАВОСЛАВНЫЙ ХРАМ RELIGIOUS MONUMENT	Богородице Казанская Церковь Bogoroditse Kazanskaya Church	
10.	Священное культовое место поклонения шаманистов - местность «Иван Тимофеевич»	МО СП «Шергинское» на отвороте с автотрассы в с. Фофаново	Региональная автодорога Шергино-Оймур- Заречье	БД	 РЕЛИГИОЗНЫЙ ОБЪЕКТ RELIGIOUS MONUMENT	Священное культовое место «Иван Тимофеевич» Sacred religious place of worship for shamans – area «Ivan Timofeevich»	
11.	Православная церковь	с. Оймур, Кабанский район	Региональная автодорога Шергино-Оймур- Заречье	БД	 ПРАВОСЛАВНЫЙ ХРАМ RELIGIOUS MONUMENT	Православная церковь The Orthodox Church	
12.	Место для купания с. Дулан	с. Дулан, Кабанский район	Региональная автодорога Шергино-Оймур- Заречье	БД	 МЕСТО ДЛЯ КУПАНИЯ SWIMMING	Место для купания «Дулан» Swimming area «Dulan»	









13.	Священное культовое место поклонения шаманистов - местность «Усан-Лопсон»	500 м от с. Дулан, Кабанский район	Региональная автодорога Шергино-Оймур-Заречье	БД	 РЕЛИГИОЗНЫЙ ОБЪЕКТ RELIGIOUS MONUMENT	Священное культовое место «Усан-Лопсон» Sacred religious place of worship for shamans – area «Usan-Lopson» 
14.	Лечебно-оздоровительная местность «Загза»	4 км от п. Новый Энхэлук, Кабанский район	Региональная автодорога Шергино-Оймур-Заречье	ВБИ	 SPA КУРОРТ SPA RESORT	Лечебно-оздоровительная местность «Загза» Medical and wellness area «Zagza» 
15.	Православный храм в честь святых апостолов Петра и Павла	с. Сухая, Кабанский район	Региональная автодорога Шергино-Оймур-Заречье	БД	 ПРАВОСЛАВНЫЙ ХРАМ RELIGIOUS MONUMENT	Православная церковь The Orthodox Church 
16.	Свято – Троицкий Селенгинский мужской монастырь	с. Троицкое, Прибайкальский район	Отворот с федеральной автодороги Р 258 «Байкал» на монастырь	БД	 ПРАВОСЛАВНЫЙ ХРАМ RELIGIOUS MONUMENT	Свято-Троицкий Селенгинский мужской монастырь The Svyato-Troitskiy Selenginskiy Friary 









17.	Место для кемпинга «Мандрик»	Перевал Мандрик, Прибайкальский район	Федеральная автодорога Р 258 «Байкал»	БД	 МЕСТО ДЛЯ КЕМПИНГА CAMPING AREA	Место для кемпинга «Мандрик» Camping area «Mandrik» 
18.	Место для кемпинга «Пыхта»	Перевал Пыхта, Прибайкальский район	Региональная автодорога Улан-Удэ - Курумкан	БД	 МЕСТО ДЛЯ КЕМПИНГА CAMPING AREA	Место для кемпинга «Пыхта» Camping area «Pykhta» 
19.	Сретенский женский монастырь	с. Батурино, Прибайкальский район	Отворот на с. Батурино, 79 км автодороги Улан-Удэ - Курумкан	БД	 ПРАВОСЛАВНЫЙ ХРАМ RELIGIOUS MONUMENT	Сретенский женский монастырь The Sretenskiy convent 
20.	Место для кемпинга «Хаим»	Местность Хаим, Прибайкальский район	114 км автодороги Улан-Удэ - Курумкан	ВБИ	 МЕСТО ДЛЯ КЕМПИНГА CAMPING AREA	Место для кемпинга «Хаим» Camping area «Haim» 







21.	Причалные сооружения	с. Турка, Прибайкальский район	На въезде в с. Турка	БД	 <div> <p>Причалные сооружения</p> <p>Berthing facilities</p>  </div>
22.	Природный памятник «Каменная черепаха»	2 км от с. Турка, Прибайкальский район	167-168 км автодороги Улан-Удэ - Курумкан	БД	 <div> <p>Природный памятник «Каменная черепаха»</p> <p>Natural monument «The Turtle stone»</p>  </div>
23.	Туристско-информационный центр	с. Горячинск, Прибайкальский район	с. Горячинск	БД	 <div> <p>Туристско-информационный центр</p> <p>Tourist information centre</p>  </div>
24.	ФГБУ «Заповедное Подлеморье»	Баргузинский район	Отворот с автодороги Улан-Удэ – Курумкан на «перешеек»	БД	 <div> <p>Баргузинский заповедник</p> <p>The State Barguzin National Biosphere Park</p>  </div>









25.	Баргузинский дацан	1 км от с. Ярикто, Баргузинский район	автодорога Улан-Удэ – Курумкан	БД	 ДАЦАН RELIGIOUS MONUMENT	Баргузинский дацан Religious monument «Barguzinskiy temple»	
26.	Городская экологическая тропа «Панорама»	г. Северобайкальск	ул. Обьездная, 50 м	БД	 ПЕШЕКОДНЫЙ ТУРИСТСКИЙ МАРШРУТ TOURIST TRAIL	Городская экологическая тропа «Панорама» The cite ecological track «Panorama»	
			ул. Обьездная		 ПАНОРАМНЫЙ ВИД VIEW POINT	Городская экологическая тропа «Панорама» The cite ecological track «Panorama»	
27.	Древнее этнопоселение «Гуннское городище»	п.Сужа, Иволгинский район	В 2 км от отворота 457 км федеральной автомобильной дороги Р-258 «Байкал»	БД	 ИСТОРИЧЕСКИЙ ПАМЯТНИК HISTORICAL MONUMENT	Древнее этнопоселение «Гуннское городище» Ancient ethno area «Hunnskoe gorodishe»	









28.	Автотуристский кластер «Байкальский» (АТК «Байкальский»)	Расположен в 3 км к югу от г. Улан-Удэ	На транспортной развязке двух федеральных автомобильных дорог А-165 «Улан-Удэ - Кяхта» и Р-258 «Иркутск - Чита»	БД	 МЕСТО ОТДЫХА REST AREA	Автотуристский кластер «Байкальский» Auto cluster «Baikalsky» 
29.	Памятник «Стоянка Гэсэра», скульптурная композиция «Олени»	с. Нурселение, Иволгинский район	На федеральной автомобильной дороге Р-258 «Байкал» перед мостом через р. Селенга	БД	 ПАНОРАМНЫЙ ВИД VIEW POINT	Памятник «Стоянка Гэсэра» The monument «Stoyanka Gesera» 
30.	Иволгинский дацан, Центр буддизма России.	п. Верхняя Иволга, Иволгинский район	14 км автомобильной дороги А-340 Улан-Удэ – Кяхта, на отвороте в п. Иволгинск г. Улан-Удэ, ул. Борсова, в 20 м после остановки ТД «Наран» в сторону Левого Берега	БД	 ДАЦАН RELIGIOUS MONUMENT	Иволгинский дацан – Центр буддизма России Ivolginsky temple - The Center of Buddhism in Russia 
31.	Отобулакский источник «Ута - Булаг»	п. Ключи, Иволгинский район	1 км от отворота 35 км автомобильной дороги А-340 Улан-Удэ - Кяхта	БД	 ПРИРОДНАЯ ДОСТОПРИМЕЧАТЕЛЬНОСТЬ NATURAL LANDMARK	Отобулакский источник «Ута-Булаг» Recreational area «Uta – Bulag» 









32.	Место отдыха «Оронгойские буузы»	п.Оронгой, Иволгинский район	На автомобильной дороге А-340 Улан- Удэ - Кяхта	ВБИ	 МЕСТО ОТДЫХА REST AREA	Место отдыха «Оронгойские буузы» Recreational area « Orongoiskie buuza» 
33.	Религиозная местность «Святой источник Итигелова»	п.Оронгой, Иволгинский район	2 км от автомобильной дороги А-340 Улан- Удэ - Кяхта	БД	 ПРИРОДНАЯ ДОСТОПРИМЕЧАТЕЛЬНОСТЬ NATURAL LANDMARK	Лечебно-оздоровительная местность «Святой источник Итигэлова» Religion area «Svyatoi istohnik Itigelova» 
34.	Минеральный источник «Халютинский»	с. Красноярово, Иволгинский район	14 км автомобильной дороги А-340 Улан- Удэ – Кяхта, на отвороте в с. Красноярово	БД	 ПРИРОДНАЯ ДОСТОПРИМЕЧАТЕЛЬНОСТЬ NATURAL LANDMARK	Минеральный источник «Халютинский» Mineral spring «Khaluytinsky» 
35.	Рекреационная местность озеро «Щучье»	с.Тахой, Селенгинский район	117 км автомобильной дороги А-340 Улан- Удэ - Кяхта	БД	 МЕСТО ДЛЯ КУПАНИЯ SWIMMING	Рекреационная зона «Щучье озеро» Recreation area " Shchuchye Lake" 









36.	Тамчинский дацан	ст. Гусиное озеро, Селенгинский район	В 15 км от автомобильной дороги А-340 Улан- Удэ - Кяхта	БД	 ДАЦАН RELIGIOUS MONUMENT	Тамчинский дацан Tamchinskiy temple	
37.	Гора Убиенная	Селенгинский район	130 км автомобильной дороги А-340 Улан- Удэ – Кяхта	БД	 ИСТОРИЧЕСКИЙ ПАМЯТНИК HISTORICAL MONUMENT	Памятник истории «Гора Убиенная» Historical monument «Mountain Ubiennaya»	
38.	Старый Селенгинск Спасский собор	Селенгинский район	130 км автомобильной дороги А-340 Улан- Удэ – Кяхта, отворот на с. Окино-Ключи	БД	 РЕЛИГИОЗНЫЙ ОБЪЕКТ RELIGIOUS MONUMENT	Старый Селенгинск Спасский собор Old Selenginsk The Spassky cathedral	
39.	Музей декабристов	с. Новоселе- нгинск, Селенгинский район	209 км автомобильной дороги А-340 Улан- Удэ – Кяхта, отворот на с.Новоселенгинск	БД	 МУЗЕЙ MUSEUM	Музей декабристов The museum of the Decembrists	











40.	Бултумурский дацан "Дамчой Равжалин".	между селами Нур-Тухум и Усть-Кяхта, Кяхтинский район	В 12 км от автомобильной дороги А-340 Улан-Удэ – Кяхта, отворот на с. Тур-Тухум от автомобильной дороги А-340 Улан-Удэ - Кяхта	БД	 ДАЦАН RELIGIOUS MONUMENT	Бултумурский дацан Bultumursky Temple	
41.	Автотуристский кластер «Кяхта» (АТК «Кяхта»)	г. Кяхта, Кяхтинский район, 230 км к югу от г. Улан-Удэ	На федеральной автомобильной дороге А-165 «Улан-Удэ - Кяхта» в непосредственной близости от государственной границы с Монголией и международным автомобильным пунктом пропуска «Кяхта»	БД	 МЕСТО ОТДЫХА REST AREA	Автотуристский кластер «Кяхта» Auto cluster «Kyakhta»	
42.	Гора Омулевая (памятник природы Бурятии «Лев-Гора»)	перед с.Тарбагатай,	на федеральной трассе, на автостоянке перед Горой Омулевой	БД	 ПРИРОДНАЯ ДОСТОПРИМЕЧАТЕЛЬНОСТЬ NATURAL LANDMARK	Памятник природы «Гора - Лев» Natural landmark «Mountain – Lion»	

43.	Музей-усадьба «В гостях у семейских»	с. Тарбагатай, Тарбагатайский район	На отвороте в с.Тарбагатай и федеральную автомобильную дорогу М-55	БД	 ЭТНОПАРК ETHNIC PARK	Музей-усадьба «В гостях у семейских» The museum-estate «At home Semeiskie»	
44.	Музей-усадьба «В гостях у семейских»	с. Десятниково, Тарбагатайский район	Федеральная автомобильная дорога М-55 «Иркутск - Чита» 45 км от Улан-Удэ, на въезде в с. Десятниково	БД	 ЭТНОПАРК ETHNIC PARK	Музей-усадьба «В гостях у семейских» The museum-estate «At home Semeiskie»	
45.	«Табан Хурган» памятник природы, каменный останец в переводе с бурятского — «Пять пальцев». Место проведение шаманских поклонений.	близ с. Галтай, Мухоршибирский район	На отвороте с федеральной автомобильной дороги Р-258 «Байкал» (с.Хошун-Узур)	БД	 ПРИРОДНАЯ ДОСТОПРИМЕЧАТЕЛЬНОСТЬ NATURAL LANDMARK	Памятник природы «Пять пальцев» Natural landmark «Five fingers»	
46.	Туркомплекс «Степной кочевник»	50 км от г. Улан-Удэ по автомобильной дороге Улан-Удэ - Хоринск, Заиграевский район	На отвороте на туркомплекс с автомобильной дороги Улан-Удэ - Хоринск	БД	 ЭТНОПАРК ETHNIC PARK	Туристский комплекс «Степной кочевник» Tourist complex «Steppe nomads»	











47.	Комплекс Хуннских могильников, памятник истории и археологии	Местность Ильмовая падь (в районе м. Суджа), (северо-западная часть Городского парка, пересечение улиц Крупской и Батурина), Кяхтинский район	196 км автомобильной дороги А-340 (А-165) Улан-Удэ – Кяхта, 3 км отворот от федеральной автомобильной дороги на восток в Ильмовую падь	БД	 ИСТОРИЧЕСКИЙ ПАМЯТНИК HISTORICAL MONUMENT	Комплекс Хуннских Могильников Complex of Hunn burial	
48.	Собор в честь Святой Живоначальной Троицы	г. Кяхта, Центральный городской парк	км 213+700 автомобильной дороги А-340 (А-165) Улан-Удэ – Кяхта, отворот на ул. Маскова	БД	 ПРАВОСЛАВНЫЙ ХРАМ RELIGIOUS MONUMENT	Собор в честь Святой Живоначальной Троицы Church	
49.	Храм Успения Пресвятой Богородицы	г. Кяхта, ул. Крупской, 4	215 км автомобильной дороги А-340 (А-165) Улан-Удэ – Кяхта, отворот на ул. Южная	БД	 ПРАВОСЛАВНЫЙ ХРАМ RELIGIOUS MONUMENT	Храм Успения Пресвятой Богородицы Friary	
50.	Туристско-информационный центр	Республика Бурятия, г. Кяхта, ул. Ленина, 47А	215+550 км автомобильной дороги А-340 (А-165) Улан-Удэ – Кяхта, отворот на ул. Ленина	БД	 ТУРИСТСКО-ИНФОРМАЦИОННЫЙ ЦЕНТР TOURIST INFORMATION CENTRE	Туристско-информационный центр Tourist information centre	





51.	Кяхтинский краеведческий музей им. акад. В. А. Обручева	г. Кяхта, ул. Ленина, 49	215+550 км автомобильной дороги А-340 (А-165) Улан-Удэ – Кяхта, отворот на ул. Ленина	БД	 МУЗЕЙ MUSEUM	Краеведческий музей им. акад. В. А. Обручева Museum of local lore	
52.	Храм Воскресения Христова	г. Кяхта, ул. Сухэ- Батора, 36	217+ 442 км автомобильной дороги А-340 (А-165) Улан-Удэ – Кяхта, отворот на ул. Сухэ-Батора	БД	 ПРАВОСЛАВНЫЙ ХРАМ RELIGIOUS MONUMENT	Храм Воскресенья Христова Friary	
53.	Церковь в честь Казанской иконы Божьей матери	Центральная часть с. Ивановка, Кяхтинский район	46 км со стороны с.Кудара-Сомон, 21 км со стороны г.Кяхта	БД	 ПРАВОСЛАВНЫЙ ХРАМ RELIGIOUS MONUMENT	Церковь в честь Казанской иконы Божьей матери Church	
54.	Мурочинский дацан «Балдан Брейбун»	В северной части с. Мурочи, Кяхтинский район	64 км со стороны региональной автомобильной дороги Р 441- «Мурошибирь – Бичура - Кяхта» г. Кяхта	БД	 ДАЦАН RELIGIOUS MONUMENT	Мурочинский дацан Murochinsky Temple	









55.	Озеро Киран	с. Курорт Киран, Кяхтинский район	189 км региональной автомобильной дороги Р 441- «Мурошибирь – Бичура - Кяхта» со стороны с. Бичура	БД	 СПА КУРОРТ SPA RESORT	Лечебно-оздоровительная местность «Киран» Medical and wellness area «Kiran» 
56.	Дацан «Эргэ-Бургэ»	Местность Дацан «Эргэ-Бургэ», Кяхтинский район	17 км региональной автомобильной дороги Р 441- «Мурошибирь – Бичура - Кяхта» со стороны с. Бичура	БД	 ДАЦАН RELIGIOUS MONUMENT	Дацан «Эргэ-Бургэ» Buddhism temple «Erge-Burge» 
57.	Анинский дацан	В 30 км от с. Хоринск, близ с. Алан, местность Ангир, Хоринский район	Отворот в сторону дацана, 160 км республиканской трассы Р-436 Улан- Удэ - Романовка	БД	 ДАЦАН RELIGIOUS MONUMENT	Анинский дацан Buddhism temple «Aninnsky» 
58.	Этнодеревня «Семейская горница»	с. Хасурта, Хоринский район	Отворот в сторону с. Хасурта, 90 км республиканской трассы Р-436 Улан- Удэ - Романовка	БД	 ЭТНОПАРК ETHNIC PARK	Этнодеревня «Семейская горница» Ethnic village «Semeyskaya gornitsa» 

59.	Хоринский историко-краеведческий музей	с. Хоринск, ул. Ленина, 21	ул. Ленина	БД	 МУЗЕЙ MUSEUM	Краеведческий музей Local history museum	
60.	г. Улан – Удэ, столица Республики Бурятия	г. Улан – Удэ,	447-454 км, на въезде в Улан – Удэ км 447	БД	 ЦЕНТР ГОРОДА CITY CENTRE	город Улан-Удэ City Ulan-Ude	
61.	Центр города	г. Улан-Удэ	ул. Революции 1905 г., вблизи железнодорожного вокзала	БД	 ЦЕНТР ГОРОДА CITY CENTRE	Центр города Улан-Удэ Centre of the city Ulan-Ude	
62.	Автовокзал	г. Улан-Удэ, ул. Советская, 16	ул. Смолина в районе виадука	БД	 АВТОВОКЗАЛ BUS STATION	Автовокзал Bus station	
63.	Туристско-информационный центр	г. Улан-Удэ, ул. Линховойна, 76	На пересечении улиц Набережная и Коммунистическая На пересечении улиц Банзарова и коммунистическая	БД	 ТУРИСТСКО-ИНФОРМАЦИОННЫЙ ЦЕНТР TOURIST INFORMATION CENTRE	Туристско-информационный центр Tourist information centre	









64.	Государственный Цирк Республики Бурятия	Парк им. Орешкова	Пл. Славы Проходная ЛВРЗ	БД	 <div> <p>Государственный Цирк Республики Бурятия</p> <p>State Circus of the Republic of Buryatia</p>  </div>
65.	Место основания г. Улан-Удэ	г. Улан-Удэ, ул. Гоголя	На правой стороне пр. Победы, 15 стрелка вверх – 400 м.	БД	 <div> <p>Место основания г. Улан-Удэ</p> <p>Place of the foundation of Ulan-Ude</p>  </div>
66.	Музей истории Бурятии им. М.Н. Хангалова	г. Улан-Удэ, ул. Профсоюзная, 29	На углу пересечения ул. Коммунистическая и ул. Профсоюзная	БД	 <div> <p>Музей истории Бурятии Им. М.Н. Хангалова</p> <p>Buryatia history museum</p>  </div>
67.	Музей природы Бурятии	г. Улан-Удэ, ул. Ленина, 46	С правой стороны по ул. Ленина в сторону «Арбата» напротив дома по ул. Некрасова, 2	БД	 <div> <p>Музей природы Бурятии</p> <p>Nature museum of Buryatia</p>  </div>











68.	Театр Кукол «Ульгэр»			БД	 ТЕАТР THEATRE	Театр Кукол «Ульгэр» Puppet Theatre «Ulger»	
69.	Дацан «Хамбын Сумэ»	Верхняя Березовка, г. Улан-Удэ	На углу с правой стороны ул. Н.Петрова перед перекрестком ул. Н. Петрова и дороги на Верхнюю Березовку	БД	 ДАЦАН RELIGIOUS MONUMENT	Дацан «Хамбын Сумэ» Buddhism temple «Hambin Sume»	
70.	Свято-Одигитриевский Собор	г. Ула-Удэ, ул. Ленина,2	Угол пересечения ул. Банзарова и ул. Коммунистическая (с правой стороны)	БД	 ПРАВОСЛАВНЫЙ ХРАМ RELIGIOUS MONUMENT	Свято-Одигитриевский Собор Svyato-Odigitrievskiy Cathedral	
			По правой стороне ул. Кирова, около дома 23	БД			
71.	Мемориал Победы	г. Улан-Удэ, ул. Балтахинова	Перед остановкой ул. Кирова (Удинский Пассаж) в сторону пл. Советов	БД	 1941 1945 ВОЕННЫЙ ПАМЯТНИК MILITARY MONUMENT	Мемориал Победы The memorial of the Victory in the Great Patriotic War	
72.	Государственный русский драматический театр им. Н. Бестужева	г. Улан-Удэ, ул. Терешковой, 1	По правой стороне ул. Бабушкина за парковочной стоянкой ТЦ «Макси-смит»	БД	 ТЕАТР THEATRE	Государственный русский Драматический театр Им. Н. Бестужева N. Bestuzhev Russian drama theatre	
			ул. Терешковой,				

			остановка «Академия культуры» по правой стороне в сторону ост. Саяны		
73.	Автовокзал «Селенга»	г. Улан-Удэ, ул. Корабельная	По правой стороне ул. Советская перед пересечением ул. Смолина за 10 м до перекрестка	БД	 <p>АВТОВОКЗАЛ BUS STATION</p> <p>Автовокзал «Селенга»</p> <p>Bus station «Selenga»</p> 
74.	Бурятский государственный академический театр оперы и балета им. Г.Цыдынжапова	г. Улан-Удэ, ул. Ленина, 51	<p>По правой стороне ул. Ербанова перед пешеходным переходом, напротив центрального Дома Быта</p> <p>По правой стороне ул. Почтамтская один метр от дороги между гостиницей «Бурятия» и ТЦ «Сибирь»</p>	БД	 <p>ТЕАТР THEATRE</p> <p>Бурятский государственный академический театр оперы и балета им. Г. Цыденжапова</p> <p>Buryat State Academic Opera and Ballet Theatre</p> 







75.	Гостиные ряды	г. Улан-Удэ, пл. Революции	Справа по ул. Смолина перед поворотом на ул. Кирова	БД	 <p>ПАМЯТНИК АРХИТЕКТУРЫ ARCHITECTURAL MONUMENT</p>	<p>Гостиные ряды</p> <p>Shopping arcade</p> 
76.	Буддийский центр «Ринпоче-Багша»	г. Улан-Удэ, ул. Стрелецкая, 1	<p>На пересечении ул. Дзержинского и ул. Амагаева (Т – образный перекресток)</p> <p>По правой стороне ул. Революции 1905 г. за 15 м до светофора</p>	БД	 <p>ДАЦАН RELIGIOUS MONUMENT</p>	<p>Буддийский центр «Ринпоче-Багша»</p> <p>Buddhist Centre «Rinpoche - Bagsha»</p> 
77.	Бурятский государственный академический театр драмы им. Хоца Намсараева	г. Улан-Удэ, ул. Куйбышева, 38	С правой стороны по ул. Куйбышева перед пешеходным переходом при съезде с Удинского моста (шефский подъем)	БД	 <p>ТЕАТР THEATRE</p>	<p>Бурятский государственный академический театр драмы им. Хоца Намсараева</p> <p>Buryat State Academic drama theatre</p> 
78.	Католический костел	г. Улан-Удэ, пр. Строителей	С правой стороны по пр. Строителей за 100 м до объекта	БД	 <p>КОСТЁЛ RELIGIOUS MONUMENT</p>	<p>Католический костёл</p> <p>The Catholic church</p> 









79.	Буддийский женский дацан «Зунгун Даржалинг»	г. Улан-Удэ, ул. Ключевская	С правой стороны по ул. Ключевская за 10 м от остановки ВСГТУ в сторону Богатырского Моста	БД	 ДАЦАН RELIGIOUS MONUMENT	Женский дацан «Зунгун Даржалинг» Buddhism temple «Zuhgun Darzhaling»	
80.	Мусульманская мечеть	г. Улан-Удэ, ул. Бабушкина	По правой стороне ул. Бабушкина перед въездом на заправку по адресу ул. Бабушкина, 156	БД	 МЕЧЕТЬ RELIGIOUS MONUMENT	Мечеть Mosque	
81.	Музей истории города Улан-Удэ	г. Улан-Удэ, ул. Ленина, 26	По левой стороне ул. Ленина в сторону «Арбата» после заезда к ТЦ «Столичный»	БД	 МУЗЕЙ MUSEUM	Музей истории Города Улан-Удэ History Museum of the city Ulan-Ude	
82.	Музей истории ЛВРЗ	г. Улан-Удэ, ул. Лимонова, 2	По правой стороне ул. Проспект 50-летия Октября 5 м от остановки «Проходная ЛВРЗ» в сторону «Мегатитана»	БД	 МУЗЕЙ MUSEUM	Музей истории Улан-Удэнского локомотивовогаонаремонтного завода History Museum locomotive repair plant	









1.	Железнодорожный вокзал	г. Улан-Удэ, ул. Революции 1905 г.	ул. Революции 1905 г. в сторону ж/д вокала за остановкой «Ж/д поликлиника» по правой стороне напротив поликлиники	БД	 ВОКЗАЛ RAILWAY STATION	Железнодорожный вокзал Railway station 
2.	Международный аэропорт «Байкал»	Бурятия, п. Аэропорт, 10	после остановки п. Солдатский по правой стороне ул. Мелиораторов в сторону аэропорта «Байкал»	БД	 АЭРОПОРТ AIRPORT	Международный аэропорт «Байкал» International airport «Baikal» 
3.	Физкультурно-спортивный комплекс	г. Улан-Удэ, ул. Рылеева, 2	за остановкой к/т «Октябрь» по правой стороне ул. Проспект 50- летия Октября в сторону Физкультурно- спортивного комплекса	БД	 СПОРТИВНЫЙ ОБЪЕКТ SPORTS FACILITIES	Физкультурно-спортивный комплекс Sport complex 
4.	Парк им. Орешкова	г. Улан-Удэ, Железнодорож- ный район	за остановкой к/т «Октябрь» по правой стороне напротив д. 52 по ул. Проспект 50- летия Октября	БД	 ГОРОДСКОЙ ПАРК CITY PARK	Парк им. Орешкова City park 









5.	Парк «Юбилейный»	г. Улан-Удэ, Октябрьский район	за остановкой «МУП КСК» по пр. Строителей в сторону «Богатырского моста»	БД	 ГОРОДСКОЙ ПАРК CITY PARK	Парк «Юбилейный» City park	
6.	Этнографический музей народов Забайкалья	п. Верхняя Березовка	Перед отворотом на музей, остановкой «Дом отдыха учителей»	БД	 МУЗЕЙ MUSEUM	Этнографический музей народов Забайкалья Ulan-Ude Ethnographic Museum	
7.	Центральный стадион Республики Бурятия	г. Улан-Удэ, ул. Кирова, 1	ул. Свободы, перед ост. «Стадион» в сторону набережной	БД	 СПОРТИВНЫЙ ОБЪЕКТ SPORTS FACILITIES	Центральный стадион Республики Бурятия Central Buryatia Stadium	
8.	Русская древлеправославная церковь Храм Святой великомученицы Варвары	г. Улан-Удэ, ул. Сахьяновой	На пересечении улиц Сахьяновой и Боева	БД	 КОСТЁЛ RELIGIOUS MONUMENT	Христианская Пресвитерианская Церковь Christian Presbyterian Church	
9.	Свято-Троицкий храм	г. Улан-Удэ, ул. Куйбышева, 37	Справа по ул. Куйбышева в сторону Бурятстата за 10 м до пешеходного перехода, напротив входа в парк	БД	 КОСТЁЛ RELIGIOUS MONUMENT	Русская древлеправославная церковь Храм Святой Великомученицы Варвары Church	









			«Горсад»		
10.	Природный парк «Шумак»	Окинский район		БД	 <p>ПРИРОДНАЯ ДОСТОПРИМЕЧАТЕЛЬНОСТЬ NATURAL LANDMARK</p> <p>Природный парк «Шумак» Natural Park "Shumak "</p> 
11.	Государственный природный заказник «Ангирский»	Заиграевский район	в 93 км от города Улан-Удэ, около с. Ангир	БД	 <p>ОХРАНЯЕМАЯ ПРИРОДНАЯ ТЕРРИТОРИЯ NATURE RESERVE</p> <p>Государственный природный заказник «Ангирский» State natural reserve "Angirsky "</p> 
12.	Государственный природный заказник «Боргойский»	Джидинский район	Дорога регионального значения «Гусиноозерск-Петропаловка-Закаменск» отворот протяженностью 3 км	БД	 <p>ОХРАНЯЕМАЯ ПРИРОДНАЯ ТЕРРИТОРИЯ NATURE RESERVE</p> <p>Государственный природный заказник «Боргойский» State natural reserve "Borgoisky "</p> 
13.	Государственный природный заказник «Верхне-Ангарский»	Северо-Байкальский район, в северном побережье Байкала в окружении гор Баргузинского и Байкальского хребтов и занимает восточную часть	18 км от п. Нижнеангарск, северное побережье Байкала. Местность Дагары	БД	 <p>ОХРАНЯЕМАЯ ПРИРОДНАЯ ТЕРРИТОРИЯ NATURE RESERVE</p> <p>Государственный природный заказник «Верхне-Ангарский» State natural reserve " Verhne-Angarsky "</p> 









		дельты р. Верхняя Ангара.			
14.	Государственный природный заказник «Кижингинский»	Кижингинский район	15 км от с.Кижинга в сторону с.Новокижингинска	БД	 <div> Государственный природный заказник «Кижингинский» State natural reserve " Kizhinginsky "  </div>
15.	Государственный природный заказник «Кондо-Витимский»	Еравнинский район	В 50 км от с. Телемба в северном направлении по региональной автомобильной дороге «Чита-Романовка» на отвороте перед мостом через реку «Джидотой» (в 18 км от дороги в направлении на северо-восток)	БД	 <div> Государственный природный заказник «Кондо-Витимский» State natural reserve " Kondo-Vitimsky "  </div>
16.	Государственный природный заказник «Муйский»	Муйский район в 15 км на северо-восток от п. Таксимо	<div>лесная дорога от трассы Таксимо-Бодайбо на водоразделе руч. Аикта-руч. Дорожный</div> <div>лесная дорога перевал Адян-Келянский-пер.Адян-Парамский</div>	БД	 <div> Государственный природный заказник «Муйский» State natural reserve "Muysky"  </div>











17.	Государственный природный заказник «Прибайкальский»	Прибайкальский район, 100 км к северу от г.Улан-Удэ. Общая площадь охраняемой территории - 70 тыс. га.	Отворот на автодороге «Улан-Удэ – Турунтаево – Курумкан» с. Гурулево	БД	 <div> Государственный природный заказник «Прибайкальский» State natural reserve «Pribaikalsky» </div> 
18.	Государственный природный заказник «Снежинский»	Закаменский район, в 45 км к северу от с. Мыла	На отвороте дороги «Гусиноозерск-Петропавловка-Закаменск-граница с Монголией»	БД	 <div> Государственный природный заказник «Снежинский» State natural reserve «Snezhinsky» </div> 
19.	Государственный природный заказник «Тугнуйский»	Мухоршибирский район		БД	 <div> Государственный природный заказник «Тугнуйский» State natural reserve «Tugnuisky» </div> 
20.	Государственный природный заказник «Узгологский»	Бичурский район	Автомобильная дорога республиканского значения Малый Куналей-Узкий Луг-граница с Забайкальским краем 30 км	БД	 <div> Государственный природный заказник «Узгологский» State natural reserve «Uzkolugsky» </div> 









21.	Государственный природный заказник «Улюнский»	Баргузинский район	Село Улюн, автодорога Улан-Удэ – Курумкан	БД	 <div> <p>Государственный природный заказник «Улюнский»</p> <p>State natural reserve «Ulunsky»</p>  </div>
22.	Государственный природный заказник «Худакский»	Хоринский район	Отворот в сторону г. Шубугуй, 140 км республиканской трассы Р-436 Улан-Удэ - Романовка	БД	 <div> <p>Государственный природный заказник «Худакский»</p> <p>State natural reserve «Hudacksky»</p>  </div>
23.	Государственный природный заказник «Энхалукский»	Кабанский район	На въезде в заказник	БД	 <div> <p>Государственный природный заказник «Энхалукский»</p> <p>State natural reserve «Enhaluksky»</p>  </div>
24.	Рекреационная местность «Побережье Байкала»	Кабанский район	вдоль автотрассы «Шергино-Оймур-Заречье» в границах особо охраняемой природной территории «Побережье Байкала»	БД	 <div> <p>Рекреационная местность «Побережье Байкала»</p> <p>Recreational area «Coast of Baikal»</p>  </div>
		Прибайкальский район	На участке автодороги «Улан-Удэ – Турунтаево – Курумкан» между с. Гурулево и с.		







			Кика (начало границы водоохранной зоны)		
25.	Памятник природы «Иволгинская сопка»	Иволгинский район, с.Иволгинск	На въезде в с.Иволгинск, 11 км + 500 федеральной автодороги А-165 Улан-Удэ - Кяхта	БД	 <div> Памятник природы «Иволгинская сопка» Monument of nature «Ivolginsky hill»  </div>
26.	Лесной массив «Кокорино»	Иволгинский район, с. Кокорино	10 км юго-западнее с.Кокорино	БД	 <div> Лесной массив «Кокорино» Woodland «Kokorino»  </div>
27.	Памятник природы «Темниковская пещера»	Селенгинский район, в 5км на северо-запад от п. Темник, правый приток реки Темник	31 км автомобильной дороги Р-440 - Гусиноозерск-Петропавловка-Закаменск-граница с Монголией отворот на п. Темник	БД	 <div> Памятник природы «Темниковская пещера» Monument of nature «Temnikovskaya cave»  </div>
28.	Памятник природы «Обнажение Ферсмана (Уточкина падь)»	Иволгинский район, с.Ошурково	На автомобильной дороге Р-258 «Иркутск - Чита» при отвороте в с.Ошурково	БД	 <div> Памятник природы «Обнажение Ферсмана» (Уточкина падь) Monument of nature «Fold of duck»  </div>









29.	Памятник природы «Урочище Ацульский»	Селенгинский район, река Темник	31 км автомобильной дороги Р-440 - Гусиноозерск- Петропавловка- Закаменск-граница с Монголией отворот на п. Темник	БД	 <div> <p>Памятник природы «Урочище Ацульский»</p> <p>Monument of nature «The tract Atsulsky»</p>  </div>
30.	Памятник природы «Загустайский источник»	Селенгинский район, 2 км западнее с. Ягодное, на правом берегу ручья Аршан	82 км федеральной автомобильной дороги А-340 Улан- Удэ (автодорога «Байкал»)-Кяхта до границы с Монголией отворот на ул. Тохой	БД	 <div> <p>Памятник природы «Загустайский источник»</p> <p>Monument of nature The rill Zagustaysky</p>  </div>
31.	Памятник природы «Озеро Сульфатное»	Селенгинский район, в 1 км от железнодорожной станции Сульфат	82 км федеральной автомобильной дороги А-340 Улан- Удэ (автодорога «Байкал») - Кяхта до границы с Монголией отворот на ул. Тохой	БД	 <div> <p>Памятник природы «Озеро Сульфатное»</p> <p>Monument of nature Lake Sulphate</p>  </div>
32.	Памятник природы «Скала Англичанка»	Селенгинский район, в 5 км от п. Ново- селенгинск, на левом берегу реки Селенга	117 км федеральной автомобильной дороги А-340 Улан- Удэ (автодорога «Байкал»)-Кяхта до границы с	БД	 <div> <p>Памятник природы «Скала Англичанка»</p> <p>Monument of nature Rock englishwoman</p>  </div>

			Монголией отворот на ул. Тохой		
33.	Памятник природы «Урочище Старый город»	Селенгинский район, местность Старый Селенгинск, на правом берегу р. Селенга	117 км федеральной автомобильной дороги А-340 Улан- Удэ (автодорога «Байкал»)-Кяхта до границы с Монголией отворот на с. Окино-Ключи	БД	 <div> Памятник природы «Урочище Старый город» Monument of nature «The tract Old city» </div> 
34.	Памятник природы «Озеро Котокель»	Прибайкальский район	Отворот на автодороге «Улан- Удэ – Турунтаево – Курумкан» на оз. Котокель	БД	 <div> Памятник природы «Озеро Котокель» Monument of nature «Lake Kotokel» </div> 
35.	Памятник природы «Ангаракан- Сартинский источник»	Муйский район На левом берегу р. Верхняя Ангара (0,5 км ниже устья р. Сарта)	Лесная поляна в 120 м от берега р. Верхняя Ангара	БД	 <div> Памятник природы «Ангаракан-Сартинский источник» Monument of nature «The rill Angarakan-Sartinsky» </div> 
36.	Памятник природы «Озеро Таглей»	Джидинский район	от д. Барун-Торей до озера Тоглей протяженностью 22 км	БД	 <div> Памятник природы «Озеро Таглей» Monument of nature «Lake Tagley» </div> 









37.	Памятник природы «Верхнеангарский источник»	Северо-Байкальский район	На въезд в п. Янчукан, в 6 км от источника	БД	 <small>ПРИРОДНАЯ ДОСТОПРИМЕЧАТЕЛЬНОСТЬ NATURAL LANDMARK</small>	Памятник природы «Верхнеангарский источник» Monument of nature The rill Verhneangarskiy	
38.	Памятник природы «Гаргинский источник»	Курумканский район Источник расположен в 70 км от районного центра с.Курумкан.	За рекой Гарга перед въездом на базу отдыха	БД	 <small>ПРИРОДНАЯ ДОСТОПРИМЕЧАТЕЛЬНОСТЬ NATURAL LANDMARK</small>	Памятник природы «Гаргинский источник» Monument of nature The rill Garginskiy	
39.	Памятник природы «Дзелинденские источники»	Северо-Байкальский район, в устье одноименной реки, в долине реки Верхняя Ангара	По левой стороне автодороги регионального значения Северобайкальск – Новый Уоян (90 км)	БД	 <small>ПРИРОДНАЯ ДОСТОПРИМЕЧАТЕЛЬНОСТЬ NATURAL LANDMARK</small>	Памятник природы «Дзелинденский источник» Monument of nature The rill Dzelindinskiy	
40.	Памятник природы «Ирканский источник»	Северо-Байкальский район, в долине р. Верхняя Ангара вблизи с. Кумора	Региональная автодорога Новый Уоян – Тазы, на 62 км развилки с. Кумора	БД	 <small>ПРИРОДНАЯ ДОСТОПРИМЕЧАТЕЛЬНОСТЬ NATURAL LANDMARK</small>	Памятник природы «Ирканский источник» Monument of nature The rill Irkaninskiy	
41.	Памятник природы «Корикийский источник»	Северо-Байкальский район, на правом берегу р. Верхняя Ангара, напротив	На въезде в с. Верхняя Заимка, в 7 км от Корикийского источника	БД	 <small>ПРИРОДНАЯ ДОСТОПРИМЕЧАТЕЛЬНОСТЬ NATURAL LANDMARK</small>	Памятник природы «Корикийский источник» Monument of nature The rill Korikeyskiy	









		острова Кориkey			
42.	Памятник природы «Котельниковский источник»	Северо- Байкальский район, на западном побережье Байкала	На выезде с села Байкальское, в 80 км от Котельнико- вского источника	БД	 <div> <p>Памятник природы «Котельниковский источник»</p> <p>Monument of nature The rill Kotelnikovskiy</p>  </div>
43.	Памятник природы «Кучигерский источник»	в 6 км от СП «Улюнхан- эвенкийское», Курумканский район	Перед въездом в Кучигер перед речкой «Индекен»	БД	 <div> <p>Памятник природы «Кучигерский источник»</p> <p>Monument of nature The rill Kuhigerskiy</p>  </div>
44.	Памятник природы «Могойский источник»	Баунтовский район	Находится в 20 км от с. Уакит, которое расположено в 190 км от с. Багдарин	БД	 <div> <p>Памятник природы «Могойский источник»</p> <p>Monument of nature The rill Mogoiskiy</p>  </div>
45.	Памятник природы «Муйский источник»	Муйский район Правобережье р. Муя, в 35 км от пос. Таксимо	Правый берег протоки	БД	 <div> <p>Памятник природы «Муйский источник»</p> <p>Monument of nature The rill Muiskiy</p>  </div>









46.	Памятник природы «Озеро Киран»	Кяхтинский район Долина реки Чикой в 30 км от г. Кяхта	189 км региональной автомобильной дороги Р 441- «Мурошибирь – Бичура - Кяхта» со стороны с. Бичура, 190 км региональной автомобильной дороги Р 441- «Мурошибирь – Бичура - Кяхта» со стороны г. Кяхта	БД	 <div> Памятник природы «Озеро Киран» Monument of nature Lake Kiran </div> 
47.	Памятник природы Пещера «Городовой утес»	Кяхтинский район Правобережье реки Чикой между селами Анагустай и Алтай	На 3 км дороги местного значения Шарагол-Цаган- Челутай-Анагустай (на вершине горы Отсон)	БД	 <div> Памятник природы пещера «Городовой утес» Monument of nature Cave «Rock city» </div> 
48.	Памятник природы Пещера «Старая Брянь»	Заиграевский район	1,5 км от с. Старая Брянь, около дороги Старая Брянь- Шабур на склоне горы.	БД	 <div> Памятник природы пещера «Старая Брянь» Monument of nature Cave «Old Bryan» </div> 









49.	Памятник природы Пещера на горе Сарбадуй	Джидинский район	Перед Нижнем- Ичётуй отворот на право от дороги регионального значения «Гусиноозерск- Петропаловка- Закаменск» протяженностью 6 км	БД	 <div> Памятник природы пещера на горе Сарбадуй  </div> <div> Monument of nature Cave on mount Sarbadyi </div>
50.	Памятник природы «Толмачевский источник»	Муйский район, Правобережье р. Муя в 2,5 км от пос. Усть-Муя	Лесная тропа параллельно береговой линии реки	БД	 <div> Памятник природы «Толмачевский источник»  </div> <div> Monument of nature The rill Tolmahevskiy </div>
51.	Памятник природы «Усть-Кяхтинская пещера»	Кяхтинский район, Правобережная часть долины реки Селенга, с. Усть- Кяхта	с. Усть-Кяхта, на выезде из села в 5 км от пещеры	БД	 <div> Памятник природы Усть-Кяхтинская пещера  </div> <div> Monument of nature Cave Ust-Kyahtinskaya </div>
52.	Памятник природы «Боярский разрез»	Кабанский район	Близ станции «Боярская»	БД	 <div> Памятник природы Боярский разрез  </div> <div> Monument of nature Layer Boyarsky </div>







53.	Памятник природы «Засухинский разрез»	Прибайкальский район, с. Засухи- но. Долина р. Итанца, в нижнем течении	Отворот автодороги с. Засухино	БД	 <small>ПРИРОДНАЯ ДОСТОПРИМЕЧАТЕЛЬНОСТЬ NATURAL LANDMARK</small>	Памятник природы Засухинский разрез Monument of nature Layer Zasuhinsky 
54.	Памятник природы «Клочневский разрез»	Прибайкальский район, с. Клочне- во	Отворот автодороги с. Клоч-нево	БД	 <small>ПРИРОДНАЯ ДОСТОПРИМЕЧАТЕЛЬНОСТЬ NATURAL LANDMARK</small>	Памятник природы Клочневский разрез Monument of nature Layer Klohnevsky 
55.	Памятник природы «Куналейское древнее поселение»	Тарбагатайский район	Федеральная автомобильная дорога М-55 «Иркутск – Улан- Удэ» на въезде в с. Тарбагатай	БД	 <small>ПРИРОДНАЯ ДОСТОПРИМЕЧАТЕЛЬНОСТЬ NATURAL LANDMARK</small>	Памятник природы «Куналейское древнее поселение» Monument of nature «Ancient settlement Kunaleyskoe» 
56.	Памятник природы «Марактинский источник»	Еравнинский район	На отвороте в местность Маракта республиканской трассы «Улан-Удэ- Романовка – Чита»	БД	 <small>ПРИРОДНАЯ ДОСТОПРИМЕЧАТЕЛЬНОСТЬ NATURAL LANDMARK</small>	Памятник природы «Марактинский источник» Monument of nature The rill Maraktinskiy 









57.	Памятник природы «Озеро Кулинда»	Северо-Байкальский район, в 50 км от устья р. Кичера, протекающей через него	На 90 км автодороги регионального значения Северобайкальск – Новый, на разъезде Дзелинда. В 18 км от озера Кулинда	БД	 <div> Памятник природы «Озеро Кулинда» Monument of nature Lake Kulinda </div> 
58.	Памятник природы пещера «Баян-Дэлгэр»	Кяхтинский район Долина р. Селенга, местность Баян-Дэлгэр (с. Усть-Кяхта)	с. Усть-Кяхта, на берегу реки Селенга в 6,7 км	БД	 <div> Памятник природы пещера «Баян-Дэлгэр» Monument of nature Cave Bayan-Delger </div> 
59.	Памятник природы «Питателевский источник»	Прибайкальский район, с. Ильинка	Отворот с федеральной автодороги Р 258 с. Ильинка, 54 км от Улан-Удэ	БД	 <div> Памятник природы «Питателевский источник» Monument of nature The rill Pitatelevskiy </div> 
60.	Памятник природы «Хасуртаевский источник»	Хоринский район Радоновый источник расположен в долине р. Хасурта в 3 км от м. Атха.	Отворот в сторону с. Хасурта, 90 км республиканской трассы Р-436 Улан-Удэ - Романовка	БД	 <div> Памятник природы «Хасуртаевский источник» Monument of nature The rill Hasurtaevskiy </div> 



61.	Памятник природы «Аллинский источник»	Курумканский район, расположен в 61 км от с. Курумкан	В 7 км от СП «Дырен-эвенкий- ское» на въезде в базу отдыха «Алла»	БД	 <p>ПРИРОДНАЯ ДОСТОПРИМЕЧАТЕЛЬНОСТЬ NATURAL LANDMARK</p>	Памятник природы «Аллинский источник» Monument of nature The rill Allinskiy	
62.	Памятник природы «Горячинский источник»	Прибайкальский район, с. Горячинск	Отворот на автодороге «Улан- Удэ – Турунтаево – Курумкан» с. Горячинск	БД	 <p>ПРИРОДНАЯ ДОСТОПРИМЕЧАТЕЛЬНОСТЬ NATURAL LANDMARK</p>	Памятник природы «Горячинский источник» Monument of nature The rill Goryachiskiy	
63.	Памятник природы «Источник Витлас»	Еравнинский район	Отворот за мостом через р. Ятлаус республиканской трассы «Улан-Удэ- Романовка – Чита»	БД	 <p>ПРИРОДНАЯ ДОСТОПРИМЕЧАТЕЛЬНОСТЬ NATURAL LANDMARK</p>	Памятник природы «Источник Витлас» Monument of nature A rill Vitlas	
64.	Памятник природы «Моheyский источник»	Еравнинский район	На республиканской дороге за с. Сосно- во-Озерское, на отвороте дороги в сторону ст. Могзон	БД	 <p>ПРИРОДНАЯ ДОСТОПРИМЕЧАТЕЛЬНОСТЬ NATURAL LANDMARK</p>	Памятник природы «Моheyский источник» Monument of nature The rill Moheyskiy	

65.	Памятник природы «Источник Золотой Ключ»	Прибайкальский район	Отворот на автодороге «Улан- Удэ – Турунтаево – Курумкан» перед мостом с. Турка	БД	 <small>ПРИРОДНАЯ ДОСТОПРИМЕЧАТЕЛЬНОСТЬ</small> <small>NATURAL LANDMARK</small>	Памятник природы «Источник Золотой ключ» Monument of nature Gold rill	
66.	Памятник природы «Тэгдинский источник»	Хоринский район 9 км северо- восточнее с. Тэгда.	Отворот в сторону с. Тэгда, 90 км республиканской трассы Р-436 Улан- Удэ - Романовка	БД	 <small>ПРИРОДНАЯ ДОСТОПРИМЕЧАТЕЛЬНОСТЬ</small> <small>NATURAL LANDMARK</small>	Памятник природы «Тэгдинский источник» Monument of nature The rill Tegdinsky	
67.	Памятник природы «Умхейский источник»	Курумканский район, расположен в 18 км от с.Улюнхан.	В 18 км от сельского поселения Улюнхан- эвенкийское на въезде в базу отдыха «Умхей»	БД	 <small>ПРИРОДНАЯ ДОСТОПРИМЕЧАТЕЛЬНОСТЬ</small> <small>NATURAL LANDMARK</small>	Памятник природы «Умхейский источник» Monument of nature The rill Umheisky	
68.	Памятник природы «Гусихинский источник»	В 6 км от с. Гуси- ха, Баргузинский район	Усть-Баргузин на отвороте в с. Гуси- ха, автодорога Улан-Удэ – Курумкан	БД	 <small>ПРИРОДНАЯ ДОСТОПРИМЕЧАТЕЛЬНОСТЬ</small> <small>NATURAL LANDMARK</small>	Памятник природы «Гусихинский источник» Monument of nature The rill Gusiinsky	

69.	Памятник природы «Большое Кирческое озеро»	Северо- Байкальский район, долина р. Кичера, с.Душкачан	На 35 км автодороги регионального значения Северобайкальск – Новый Уоян	БД		Памятник природы «Большое Кирческое озеро» Monument of nature Big lake Kiherskoe 
70.	Памятник природы «Озеро Баунт»	Баунтовский район	Курорт Баунт, который находится в 130 км на север от с. Багдарин (бездорожье).	БД		Памятник природы «Озеро Баунт» Monument of nature Lake Baunt 
71.	Памятник природы «Озеро Блудное»	Северо- Байкальский район, долина р. Кичера	На 46 км автодороги регионального значения Северобайкальск – Новый Уоян	БД		Памятник природы «Озеро Блудное» Monument of nature Lake Blubnoe 
72.	Памятник природы «Озеро Бусани»	Баунтовский район	Недалеко от п.Бусани, который расположен в 172 км. от с. Багдарин (автозимник, бездорожье).	БД		Памятник природы «Озеро Бусани» Monument of nature Lake Busani 

73.	Памятник природы «Озеро Сикили»	Северо- Байкальский район, на выходе р. Кичера в Северобайкальску ю впадину	На 50 км автодороги регионального значения Северобайкальск – Новый Уоян	БД	 <div> Памятник природы «Озеро Сикили» Monument of nature Lake Sikili </div> 
74.	Особо охраняемая природная территория «Баргузинское побережье Байкала»	От южной границы района до мыса Билютинский, от мыса Холодянки до р. Баргузин, озеро Духовое, участок Максимихинского лесничества вдоль автодороги Улан- Удэ – Курумкан. Баргузинский район	На южной границе района, автодорога Улан-Удэ – Курумкан	БД	 <div> Рекреационная местность «Баргузинское Побережье Байкала» Recreational area «Baikal coast of Barguzin» </div> 
75.	Особо охраняемая природная территория «Северо- Байкальская»	Северо- Байкальский район	На автомобильной дороге Северобайкальск - Байкальское На причале в местности термального источника Хакусы на северо-	БД	 <div> Рекреационная местность «Северо-Байкальская» Recreational area «North-Baikal» </div> 

			восточном побережье оз. Байкал		
76.	Курорт «Аршан»	с. Аршан, Тункинский район	На отвороте с федеральной автодороги А -164 «Култук-Монды» 82 км	БД	<div> <div>  </div> <div> Курорт «Аршан» The health resort «Arshan» </div> <div>  </div> </div>
77.	Минеральный источник «Хонгор-Уулы»	Расположен в 12 км от с. Жемчуг, Тункинский район	Отворот с федеральной автодороги А-164 «Култук-Монды» 91 км	БД	<div> <div>  </div> <div> Минеральный источник «Хонгор-Уулы» Mineral spring «Khongor-Uula» </div> <div>  </div> </div>
78.	Священное культовое место «Бурхан-Баабай»	Расположен в 53 км. от районного центра с. Кырен и в 12 км от с. Туран, Тункинский район	На отвороте в курортно-бальнеологическое лечебное учреждение «Нилова-Пустынь», на въезде с. Туран на федеральной автодороге А-164 «Култук-Монды»	БД	<div> <div>  </div> <div> Священное культовое место «Бурхан-Баабай» Sacred religious place of worship for shamans – area «Burhan-Baabai» </div> <div>  </div> </div>
79.	Шибертуйский буддийский дацан «Даши Лхун-Дублин»	Улус Шибертуй, Бичурский район	у.Шибертуй, а/дорога республиканского значения Мухоршибирь-Бичура-Кяхта км	БД	<div> <div>  </div> <div> Шибертуйский дацан «Даши Лхун-Дублин» Religious monument Temple «Dashi Lhun-Dublin» </div> <div>  </div> </div>

			41+100		
80.	Ашаабагатский дацан «Галдан - Даржалинг»	Улус Хаян, Бичурский район	у.Хаян, а/дорога республиканского значения Мухоршибирь-Бичура-Кяхта км 103+800	БД	 <div> <p>Ашаабагатский дацан «Галдан - Даржалинг»</p> <p>Religious monument Temple «Galdan - Darzhaling»</p>  </div>