



Б О Й О Р О К

« 06 » май 2026 й.

№ 133

П Р И К А З

« 06 » мая 2026 г.

Өфө к.

г. Уфа

**Об утверждении границ и режима использования территории
объекта культурного наследия регионального значения
«Петропавловская церковь», 1824-25 г.г., расположенного по адресу:
Республика Башкортостан, г. Нефтекамск, ул. Тракторная, 13а**

В соответствии со статьями 3.1, 5.1, 9.2, 33 Федерального закона от 25 июня 2002 года № 73-ФЗ «Об объектах культурного наследия (памятниках истории и культуры) народов Российской Федерации», статьями 4, 13.1 и 20 Закона Республики Башкортостан от 7 ноября 2005 года № 224-з «Об объектах культурного наследия (памятниках истории и культуры) народов Республики Башкортостан», приказом Министерства культуры Российской Федерации от 4 июня 2015 года № 1745 «Об утверждении требований к составлению проектов границ территорий объектов культурного наследия», пунктами 1, 9.8 Положения об Управлении по государственной охране объектов культурного наследия Республики Башкортостан, утвержденного постановлением Правительства Республики Башкортостан от 16 января 2017 года № 4, п р и к а з ы в а ю:

1. Утвердить границы территории объекта культурного наследия регионального значения «Петропавловская церковь», 1824-25 г.г., расположенного по адресу: Республика Башкортостан, г. Нефтекамск, ул. Тракторная, 13а, согласно приложению № 1 к настоящему приказу.

2. Утвердить режим использования территории объекта культурного наследия регионального значения «Петропавловская церковь», 1824-25 г.г., расположенного по адресу: Республика Башкортостан, г. Нефтекамск, ул. Тракторная, 13а, согласно приложению № 2 к настоящему приказу.

3. Признать утратившим силу приказ Управления по государственной охране объектов культурного наследия Республики Башкортостан от 21 января 2025 года № 79 «Об утверждении границ и режима использования территории объекта культурного наследия регионального значения «Петропавловская церковь», 1824-25 г.г., расположенного по адресу: Республика Башкортостан, г. Нефтекамск, ул. Тракторная, 13а».


4. Отделу архитектурного и исторического наследия Управления по государственной охране объектов культурного наследия Республики Башкортостан направить настоящий приказ в установленном

законодательством порядке на государственную регистрацию в Государственный комитет Республики Башкортостан по делам юстиции.

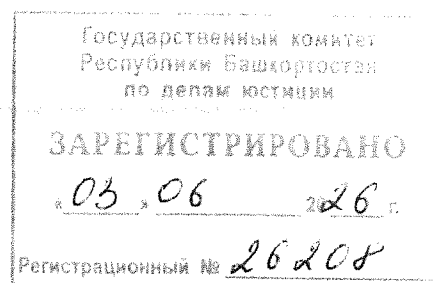
5. Разместить (опубликовать) настоящий приказ на сайте Управления по государственной охране объектов культурного наследия Республики Башкортостан в информационно-телекоммуникационной сети «Интернет».

6. Контроль за исполнением настоящего приказа оставляю за собой.

Начальник управления



С.Н. Кулбахтин



Приложение № 1
к приказу Управления
по государственной охране
объектов культурного наследия
Республики Башкортостан
от 06 мая 2026 года № 133

**Границы территории объекта культурного наследия регионального значения «Петропавловская церковь», расположенного по адресу:
Республика Башкортостан, г. Нефтекамск, ул. Тракторная, 13а**

1. Описание местоположения границ территории объекта культурного наследия регионального значения (далее – ТОКН)
«Петропавловская церковь», 1824-25 г.г., расположенного по адресу: Республика Башкортостан, г. Нефтекамск, ул. Тракторная, 13а (далее – Объект)

№ п/п	Характеристики ТОКН	Описание характеристик
1	Местоположение ТОКН	Республика Башкортостан, г. Нефтекамск, ул. Тракторная, 13а
2	Площадь ТОКН +/- величина погрешности определения площади (Р +/- дельта Р)	5136,52 кв. м
3	Иные характеристики ТОКН	территория, непосредственно занятая объектом культурного наследия и (или) связанная с ним исторически и функционально, являющаяся его неотъемлемой частью и устанавливаемая в соответствии с требованиями действующего законодательства

2. Описание границ территории Объекта

Участок территории объекта культурного наследия	
Прохождение границы	Описание границы
1, 2	от начальной точки 1 на юго-восток и проходит 129,29 м до точки 2
2, 3	далее поворачивает на юго-запад и проходит 33,85 м до точки 3
3, 4	далее поворачивает на юго-запад и проходит 34,77 м до точки 4
4, 5	далее поворачивает на северо-запад и проходит 18,35 м до точки 5
5, 6	далее поворачивает на северо-запад и проходит 26,33 м до точки 6
6, 7	далее поворачивает на северо-восток и проходит 21,52 м до точки 7
7, 8	далее поворачивает на северо-запад и проходит 66,99 м до точки 8
8, 1	далее поворачивает на северо-восток и проходит 27,30 м в исходную точку 1. Контур замкнулся

Координаты поворотных (характерных) точек границ территории Объекта в местной системе координат МСК-02


Сведения о местоположении границы ТОКН					
Система координат: МСК-02 зона 1					
Сведения о характерных точках границ ТОКН					
Обозначение характерных точек границы	Координаты		Метод определения координат	Средняя квадратичная погрешность положения характерной точки (Mt), м	Описание закрепления точки
	X	Y			
1	809862,41	1252914,10	Картометрический	1	-
2	809806,79	1253030,81		1	-
3	809776,56	1253015,59		1	-
4	809758,78	1252985,71		1	-
5	809763,94	1252968,10		1	-
6	809788,78	1252959,37		1	-
7	809809,86	1252963,71		1	-
8	809837,59	1252902,73		1	-
1	809862,41	1252914,10		1	-

3. Схема границ территории Объекта



Масштаб 1:1500

Используемые условные знаки и обозначения:

-  – границы территории объекта
- 1 – характерные поворотные точки

Приложение № 2
к приказу Управления
по государственной охране
объектов культурного наследия
Республики Башкортостан
от 06 мая 2026 года № 133

**Режим использования территории объекта культурного наследия
регионального значения «Петропавловская церковь», расположенного
по адресу: Республика Башкортостан, г. Нефтекамск, ул. Тракторная, 13а
(далее – Объект)**

Режим использования территории Объекта установлен в соответствии с требованиями к осуществлению деятельности в границах территории Объекта, определенными статьей 5.1 Федерального закона от 25 июня 2002 года № 73-ФЗ «Об объектах культурного наследия (памятниках истории и культуры) народов Российской Федерации».