

**Башкортостан Республикаһының  
мәҙәни мираҫ объекттарын  
дәүләт һаҡлауы буйынса  
И Д А Р А Л Ы Ғ Ы**

Юр. адресы: Тукай урамы, 46-сы й., Өфө к.,  
Башкортостан Республикаһы, 450101  
Факт. адресы: Цюрупы урамы, 86-сы й., Өфө к.,  
Башкортостан Республикаһы, 450005



**У П Р А В Л Е Н И Е  
по государственной охране  
объектов культурного наследия  
Республики Башкортостан**

Юр. адрес: ул. Тукаева, д. 46, г. Уфа,  
Республика Башкортостан, 450101  
Факт. адрес: ул. Цюрупы, д. 86, г. Уфа,  
Республика Башкортостан, 450005

**Б О Й О Р О К**

« 6 » март 2026 й.

№ 88

**П Р И К А З**

« 6 » марта 2026.

Өфө к.

г. Уфа

**Об утверждении границ территории, предмета охраны и режима использования  
территории объекта культурного (археологического) наследия  
федерального значения «Сатыевский курган»**

В соответствии со статьями 3.1, 5.1, 9.1 и 33 Федерального закона от 25 июня 2002 года № 73-ФЗ «Об объектах культурного наследия (памятниках истории и культуры) народов Российской Федерации», статьями 3.1 и 20 Закона Республики Башкортостан от 7 ноября 2005 года № 224-з «Об объектах культурного наследия (памятниках истории и культуры) народов Республики Башкортостан», приказом Министерства культуры Российской Федерации от 4 июня 2015 года № 1745 «Об утверждении требований к составлению проектов границ территорий объектов культурного наследия», пунктом 9.8 Положения об Управлении по государственной охране объектов культурного наследия Республики Башкортостан, утвержденного постановлением Правительства Республики Башкортостан от 16 января 2017 года № 4, **п р и к а з ы в а ю:**


1. Утвердить границы территории и предмет охраны объекта культурного (археологического) наследия федерального значения «Сатыевский курган» согласно приложениям № 1 и № 2 к настоящему приказу.

2. Режим использования земельного участка, в границах которого располагается объект культурного (археологического) наследия федерального значения «Сатыевский курган» (далее – Объект), установлен в соответствии с требованиями к осуществлению деятельности в границах территории Объекта, определенными статьей 5.1 Федерального закона от 25 июня 2002 года № 73-ФЗ «Об объектах культурного наследия (памятниках истории и культуры) народов Российской Федерации».

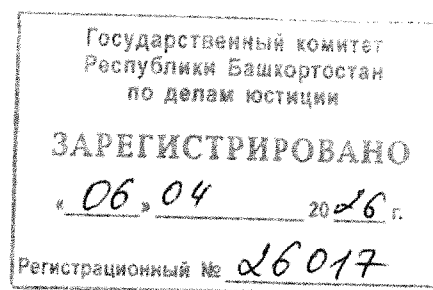
3. Отделу археологического наследия Управления по государственной охране объектов культурного наследия Республики Башкортостан направить настоящий приказ в установленном законодательством порядке на государственную регистрацию в Государственный комитет Республики Башкортостан по делам юстиции.

4. Контроль за исполнением настоящего приказа оставляю за собой.

Начальник управления



С.Н.Кулбахтин



Приложение № 1  
к приказу Управления  
по государственной охране  
объектов культурного наследия  
Республики Башкортостан  
от 6 марта 2026 года № 88

**ГРАНИЦЫ**  
**территории объекта культурного (археологического) наследия**  
**федерального значения «Сатыевский курган»**

Границы территории объекта культурного (археологического) наследия федерального значения «Сатыевский курган», расположенного по адресу: Республика Башкортостан, Миякинский район, с. Сатыево (в 3,1 км восточнее автомобильного моста через р. Тимер расположенного на южной окраине с. Сатыево, на правом распаханном берегу р. Уязы, напротив летней фермы) (в соответствии с данными единого государственного реестра объектов культурного наследия (памятников истории и культуры) народов Российской Федерации) (далее – Объект).

Регистрационный номер Объекта в едином государственном реестре объектов культурного наследия (памятников истории и культуры) народов Российской Федерации: 021440118900006.

Местоположение Объекта: Республика Башкортостан, Миякинский район, Сатыевский с/с, д. Сатыево, в 3,45 км к востоку от развилки на дд.Чулпан и Баязитово в д. Сатыево (А91°), в 3,59 км к северо-востоку от моста ч-з р.Уязы на а/д Сатыево-Баязитово (А48°), в 0,23 км к северу от р. Уязы (А9°).

Конфигурация границы территории Объекта (курган 1) представляет собой многоугольник, ориентированный углами по сторонам света и образованный поворотными точками 1-4. Нумерация поворотных точек проведена по часовой стрелке. Стороны границы территории Объекта располагаются на удалении 2 м от подошвы курганной насыпи.

От точки 1 до точки 2 граница территории Объекта тянется прямой линией на восток (азимут 90°) отрезком длиной 27,8 м.

От точки 2 до точки 3 граница территории Объекта тянется прямой линией на юг (азимут 180°) отрезком длиной 29,7 м.

От точки 3 до точки 4 граница территории Объекта тянется прямой линией на запад (азимут 270°) отрезком длиной 27,8 м.

От точки 4 до точки 1 граница территории Объекта замыкается отрезком длиной 29,7 м, ориентированным на север (азимут 0°).

Географические координаты границ территории Объекта (курган 1) следующие:

| Наименование точки | МСК-02 зона 1 |              |
|--------------------|---------------|--------------|
|                    | Координата X  | Координата Y |
| точка 1            | 520747.1484   | 1283363.6200 |
| точка 2            | 520747.1484   | 1283391.4347 |
| точка 3            | 520717.3934   | 1283391.4347 |
| точка 4            | 520717.3934   | 1283363.6200 |
| точка 1            | 520747.1484   | 1283363.6200 |

Конфигурация границы территории Объекта (курган 2) представляет собой многоугольник, ориентированный углами по сторонам света и образованный поворотными точками 1-4. Нумерация поворотных точек проведена по часовой стрелке. Стороны границы территории Объекта располагаются на удалении 2 м от подошвы курганных насыпей.

От точки 1 до точки 2 граница территории Объекта тянется прямой линией на восток (азимут  $90^\circ$ ) отрезком длиной 21,7 м.

От точки 2 до точки 3 граница территории Объекта тянется прямой линией на юг (азимут  $180^\circ$ ) отрезком длиной 26,6 м.

От точки 3 до точки 4 граница территории Объекта тянется прямой линией на запад (азимут  $270^\circ$ ) отрезком длиной 21,7 м.

От точки 4 до точки 1 граница территории Объекта замыкается отрезком длиной 26,6 м, ориентированным на север (азимут  $0^\circ$ ).

Географические координаты границ территории Объекта (курган 2) следующие:

| Наименование точки | МСК-02 зона 1 |              |
|--------------------|---------------|--------------|
|                    | Координата X  | Координата Y |
| точка 1            | 520729.1233   | 1283399.1224 |
| точка 2            | 520729.1233   | 1283420.8397 |
| точка 3            | 520702.4708   | 1283420.8397 |
| точка 4            | 520702.4708   | 1283399.1224 |
| точка 1            | 520729.1233   | 1283399.1224 |

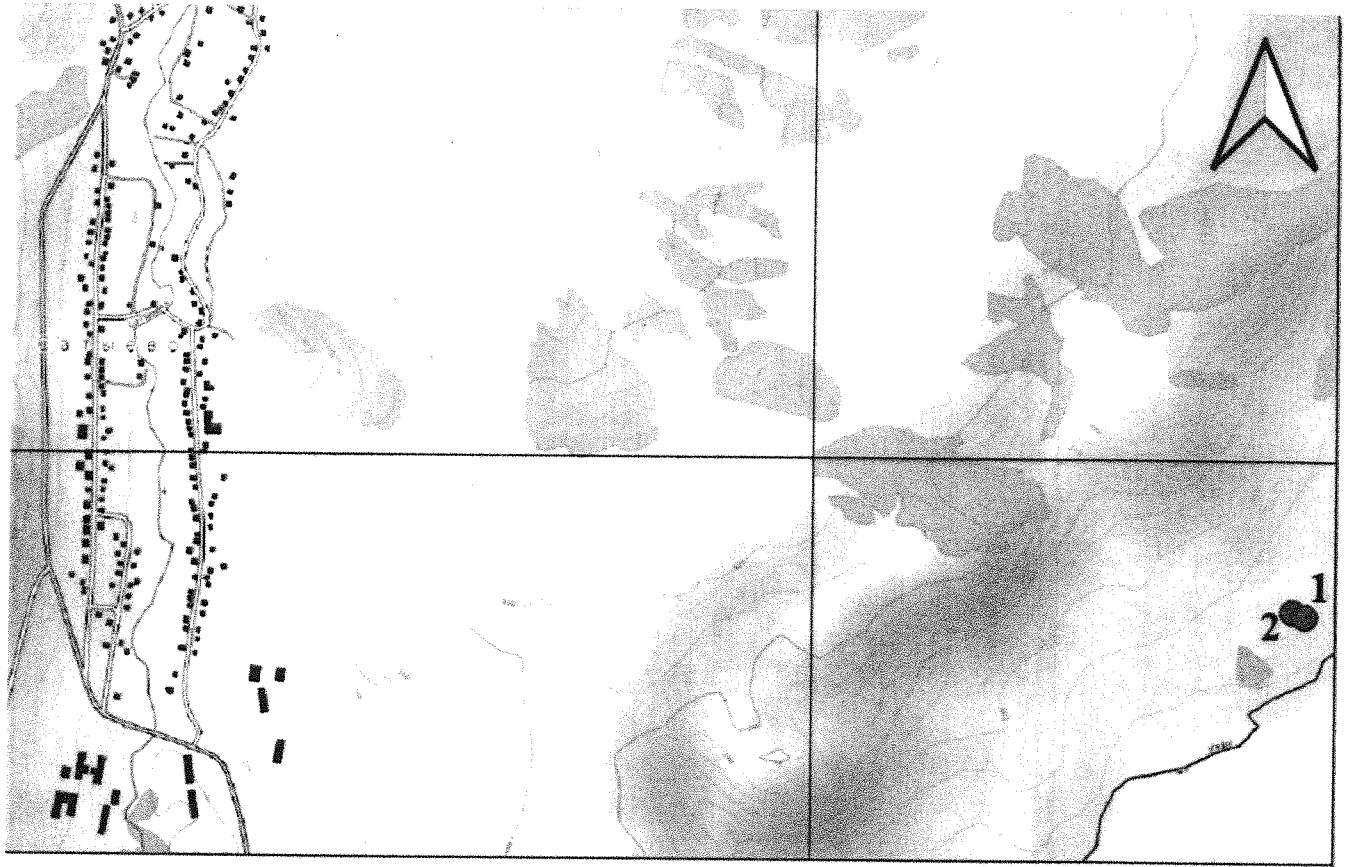


Рис. 1. Ситуационный план Объекта

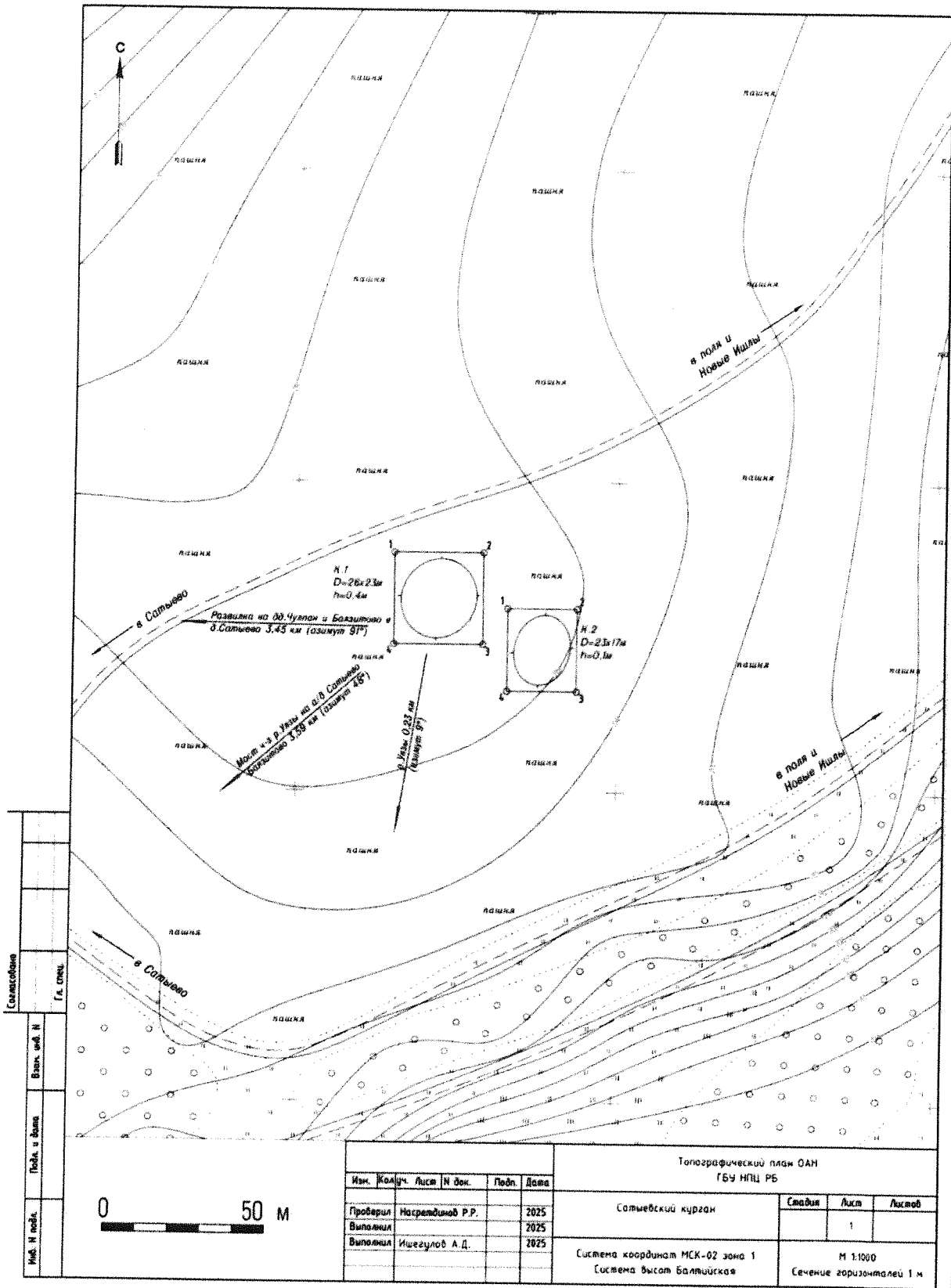


Рис. 2. Топографический план Объекта




Рис. 3. План границы территории Объекта (курган 1)




Рис. 4. План границы территории Объекта (курган 2)

Приложение № 2  
к приказу Управления  
по государственной охране  
объектов культурного наследия  
Республики Башкортостан  
от 6 марта 2026 года № 88

**Предмет охраны объекта культурного (археологического) наследия  
федерального значения «Сатыевский курган»**

Предметом охраны объекта культурного (археологического) наследия федерального значения «Сатыевский курган», расположенного по адресу: Республика Башкортостан, Миякинский район, с. Сатыево (в 3,1 км восточнее автомобильного моста через р. Тимер расположенного на южной окраине с. Сатыево, на правом распаханном берегу р. Уязы, напротив летней фермы) (в соответствии с данными единого государственного реестра объектов культурного наследия (памятников истории и культуры) народов Российской Федерации) (далее – Объект), являются:

насыпь кургана в основных объемно-пространственных параметрах и прикурганное пространство в границах территории Объекта;

конструктивные элементы насыпи кургана, находящиеся в целом или фрагментированном состоянии: поминальные и погребальные конструкции и различного назначения сооружения (курганная насыпь, погребальная камера, могильная яма, ровик при наличии и т.д.), выполненные из различных материалов;

архитектурно-строительные и ритуальные элементы некрополя, находящиеся на поверхности или скрытые в земле, расположенные за пределами курганной насыпи - на околкурганном пространстве в рамках выделенной границы территории Объекта;

планировка погребальных комплексов и архитектурно-строительных элементов, находящихся на поверхности или скрытых в земле, расположенных за пределами курганной насыпи и на околкурганном пространстве в рамках выделенной границы территории Объекта;

древние слои (отложения) антропогенного происхождения курганных насыпей и в границах прикурганного пространства; порядок залегания слоев, формирующих насыпь (стратиграфия и планиграфия насыпей курганов);

археологические предметы и другие объекты, находящиеся в состоянии *in situ* или в перемещенном положении, их взаимное расположение (изделия из камня, глины, кости, металлов и пр., археозоологические, палеоантропологические и иные остатки), антропологические и остеологические материалы находящиеся на поверхности или скрытые в земле, следы поминальных и погребальных ритуалов (жертвенники и тризны), находящиеся на поверхности или скрытые в земле;

вся территория некрополя в пределах выделенной границы территории Объекта.