



БОЙОРОК

« 23 » март 20 26й.

№ 99

ПРИКАЗ

« 23 » марта 20 26.

Өфө к.

г. Уфа

Об утверждении границ территории, предмета охраны и режима использования территории объекта культурного (археологического) наследия федерального значения «Курган у совхоза Бельского»

В соответствии со статьями 3.1, 5.1, 9.1 и 33 Федерального закона от 25 июня 2002 года № 73-ФЗ «Об объектах культурного наследия (памятниках истории и культуры) народов Российской Федерации», статьями 3.1 и 20 Закона Республики Башкортостан от 7 ноября 2005 года № 224-з «Об объектах культурного наследия (памятниках истории и культуры) народов Республики Башкортостан», приказом Министерства культуры Российской Федерации от 4 июня 2015 года № 1745 «Об утверждении требований к составлению проектов границ территорий объектов культурного наследия», пунктом 9.8 Положения об Управлении по государственной охране объектов культурного наследия Республики Башкортостан, утвержденного постановлением Правительства Республики Башкортостан от 16 января 2017 года № 4, п р и к а з ы в а ю:

1. Утвердить границы территории и предмет охраны объекта культурного (археологического) наследия федерального значения «Курган у совхоза Бельского» согласно приложениям № 1 и № 2 к настоящему приказу.

2. Режим использования земельного участка, в границах которого располагается объект культурного (археологического) наследия федерального значения «Курган у совхоза Бельского» (далее – Объект), установлен в соответствии с требованиями к осуществлению деятельности в границах территории Объекта, определенными статьей 5.1 Федерального закона от 25 июня 2002 года № 73-ФЗ «Об объектах культурного наследия (памятниках истории и культуры) народов Российской Федерации».

3. Отделу археологического наследия Управления по государственной охране объектов культурного наследия Республики Башкортостан направить настоящий приказ в установленном законодательством порядке на государственную регистрацию в Государственный комитет Республики Башкортостан по делам юстиции.

4. Контроль за исполнением настоящего приказа оставляю за собой.

Начальник управления



С.Н.Кулбахтин

Государственный комитет Республики Башкортостан по делам юстиции
ЗАРЕГИСТРИРОВАНО
« 07 » 04 20 26 г.
Регистрационный № 260202

Приложение № 1
к приказу Управления
по государственной охране
объектов культурного наследия
Республики Башкортостан
от 23 марта 2026 года № 99

ГРАНИЦЫ
территории объекта культурного (археологического) наследия
федерального значения «Курган у совхоза Бельского»

Границы территории объекта культурного (археологического) наследия федерального значения «Курган у совхоза Бельского», расположенного по адресу: Республика Башкортостан, Мелеузовский район, Первомайский сельсовет, в 0,25 км к северо-западу от д.Бельский (в соответствии с данными единого государственного реестра объектов культурного наследия (памятников истории и культуры) народов Российской Федерации) (далее – Объект).

Регистрационный номер Объекта в едином государственном реестре объектов культурного наследия (памятников истории и культуры) народов Российской Федерации: 021640470490006.

Местоположение Объекта: Республика Башкортостан, Мелеузовский район, Первомайский с/с, дер. Бельский, на северо-западной окраине деревни, в 380 метрах к северу-северо-западу от кладбища дер. Бельский (А330°).

Конфигурация границы территории Объекта представляет собой многоугольник, ориентированный углами по сторонам света и образованный поворотными точками 1-4. Нумерация поворотных точек проведена по часовой стрелке. Стороны границы территории Объекта располагаются на удалении 2 м от подошвы курганной насыпи.

От точки 1 до точки 2 граница территории Объекта тянется прямой линией на восток-юго-восток (азимут 101°) отрезком длиной 15,30 м.

От точки 2 до точки 3 граница территории Объекта тянется прямой линией на юго-юго-запад (азимут 191°) отрезком длиной 20,55 м.

От точки 3 до точки 4 граница территории Объекта тянется прямой линией на запад-северо-запад (азимут 281°) отрезком длиной 15,30 м.

От точки 4 до точки 1 граница территории Объекта замыкается отрезком длиной 20,55 м, ориентированным на северо-северо-восток (азимут 11°).

Географические координаты границ
территории Объекта следующие:

Наименование точки	МСК-02 зона 1	
	Координата X	Координата Y

точка 1	453896.4938	1374227.8211
точка 2	453893.4845	1374242.8320
точка 3	453873.3272	1374238.7909
точка 4	453876.3365	1374223.7800
точка 1	453896.4938	1374227.8211

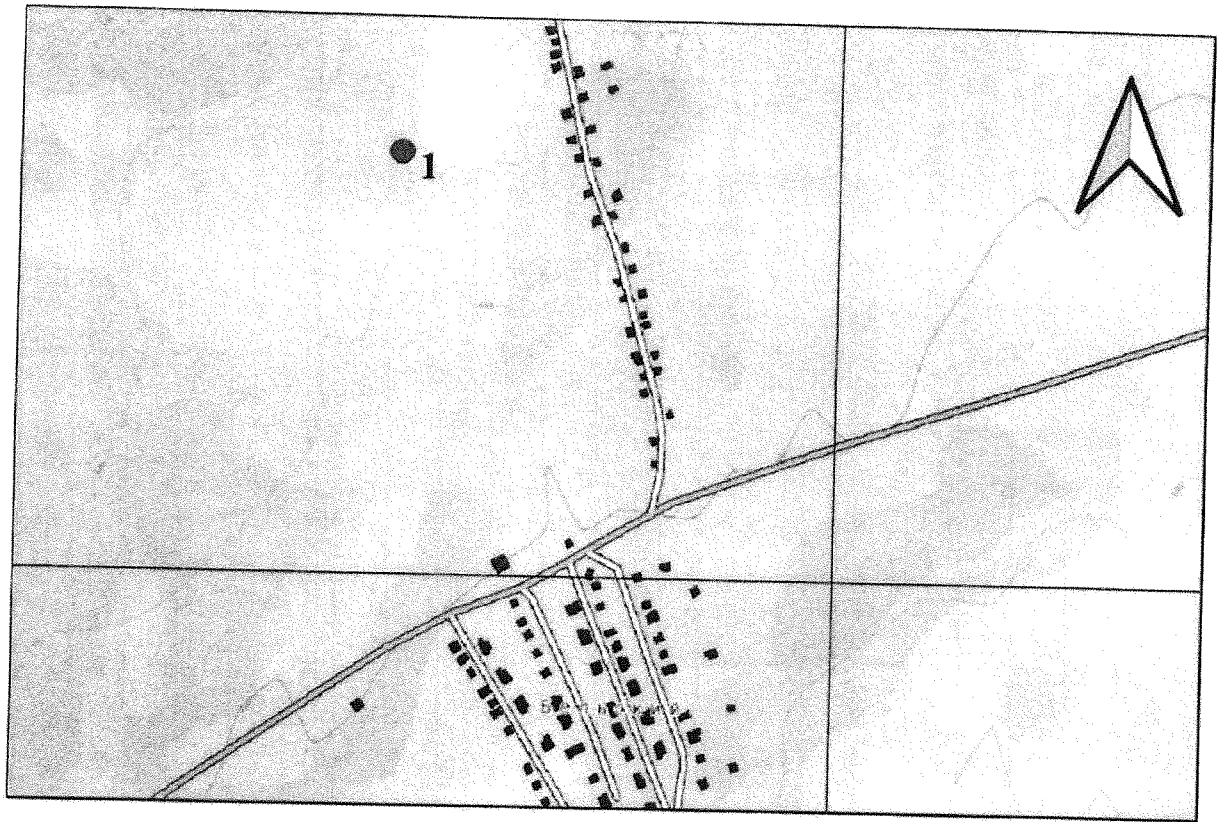


Рис. 1. Ситуационный план Объекта

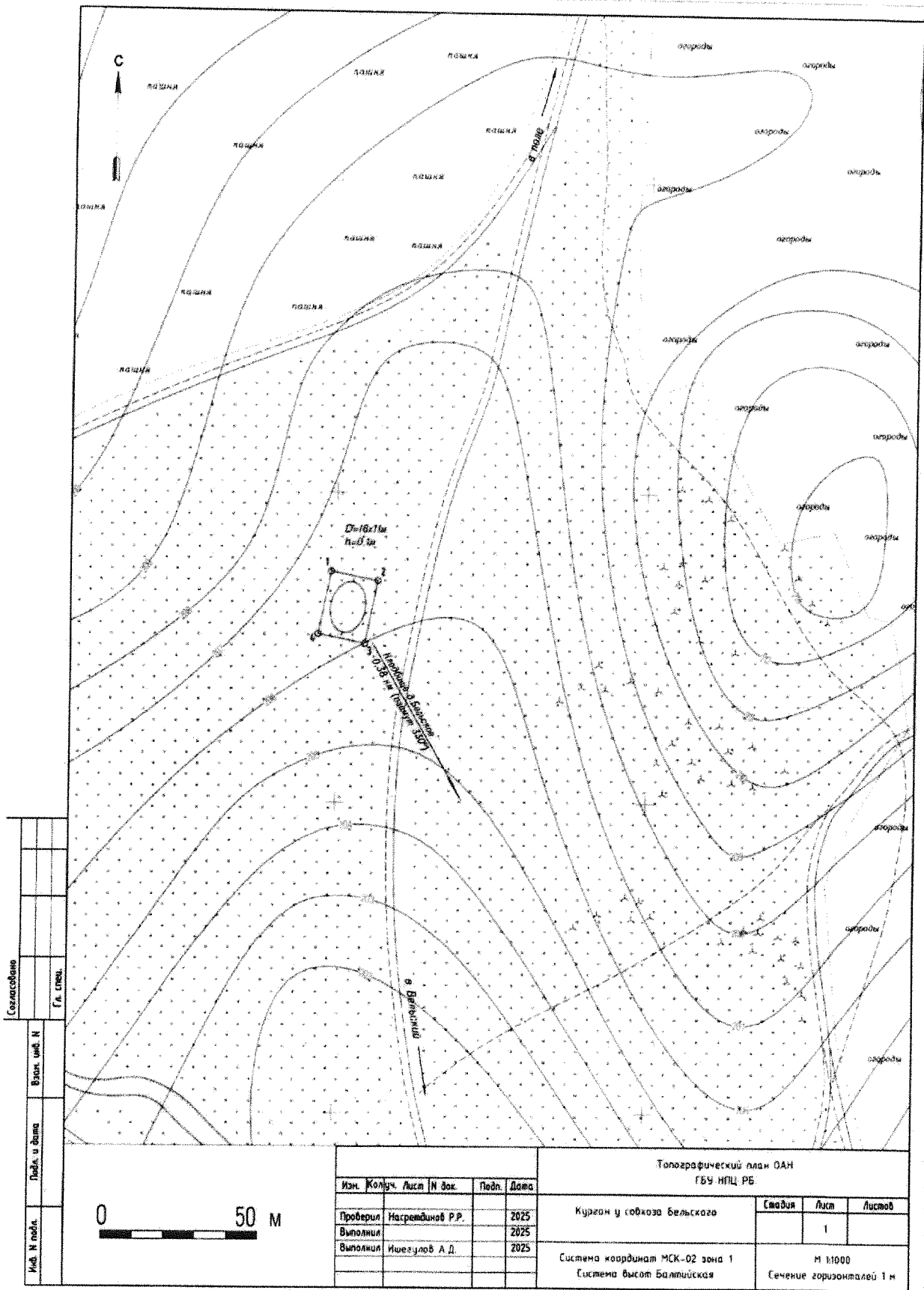


Рис. 2. Топографический план Объекта

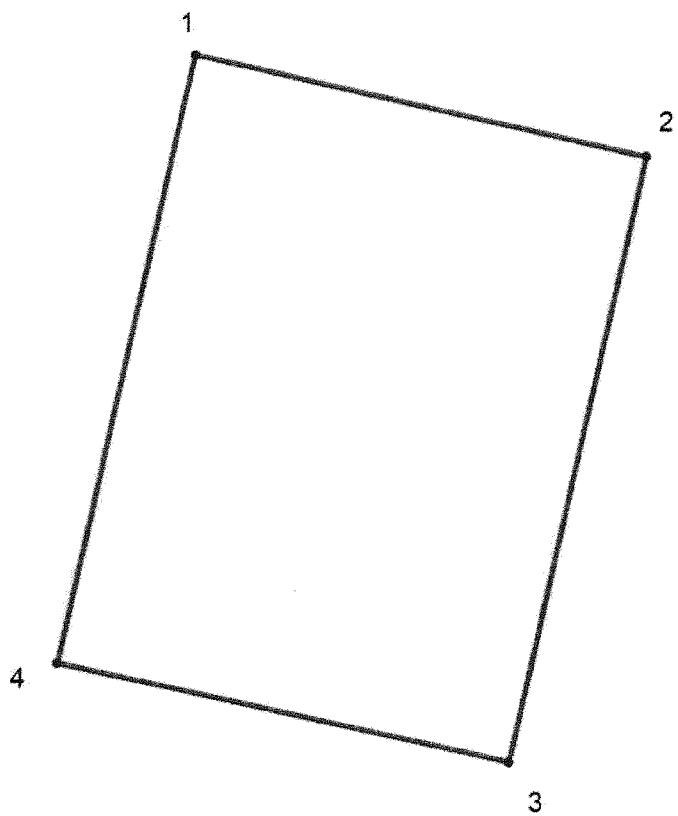


Рис. 3. План границы территории Объекта

Приложение № 2
к приказу Управления
по государственной охране
объектов культурного наследия
Республики Башкортостан
от 23 марта 2026 года № 99

**Предмет охраны объекта культурного (археологического) наследия
федерального значения «Курган у совхоза Бельского»**

Предметом охраны объекта культурного (археологического) наследия федерального значения «Курган у совхоза Бельского», расположенного по адресу: Республика Башкортостан, Мелеузовский район, Первомайский сельсовет, в 0,25 км к северо-западу от д.Бельский (в соответствии с данными единого государственного реестра объектов культурного наследия (памятников истории и культуры) народов Российской Федерации) (далее – Объект), являются:

насыпь кургана в основных объемно-пространственных параметрах и прикурганное пространство в границах территории Объекта;

конструктивные элементы насыпи кургана, находящиеся в целом или фрагментированном состоянии: поминальные и погребальные конструкции и различного назначения сооружения (курганная насыпь, погребальная камера, могильная яма, ровик при наличии и т.д.), выполненные из различных материалов;

архитектурно-строительные и ритуальные элементы некрополя, находящиеся на поверхности или скрытые в земле, расположенные за пределами курганной насыпи - на околкурганном пространстве в рамках выделенной границы территории Объекта;

планировка погребальных комплексов и архитектурно-строительных элементов, находящихся на поверхности или скрытых в земле, расположенных за пределами курганной насыпи и на околкурганном пространстве в рамках выделенной границы территории Объекта;

древние слои (отложения) антропогенного происхождения курганных насыпей и в границах прикурганного пространства; порядок залегания слоев, формирующих насыпь (стратиграфия и планиграфия насыпей курганов);

археологические предметы и другие объекты, находящиеся в состоянии *in situ* или в перемещенном положении, их взаимное расположение (изделия из камня, глины, кости, металлов и пр., археозоологические, палеоантропологические и иные остатки), антропологические и остеологические материалы находящиеся на поверхности или скрытые в земле, следы поминальных и погребальных ритуалов (жертвенники и тризны), находящиеся на поверхности или скрытые в земле;

вся территория некрополя в пределах выделенной границы территории Объекта.