

**Башкортостан Республикаһының
мәҙәни мирас объекттарын
дәүләт һаҡлауы буйынса
И Д А Р А Л Ы Ғ Ы**

Юр. адресы: Тукай урамы, 46-сы й., Өфө к.,
Башкортостан Республикаһы, 450101
Фак. адресы: Цюрупа урамы, 86-сы й., Өфө к.,
Башкортостан Республикаһы, 450005



**У П Р А В Л Е Н И Е
по государственной охране
объектов культурного наследия
Республики Башкортостан**

Юр. адрес: ул. Тукаева, д. 46, г. Уфа,
Республика Башкортостан, 450101
Факт. адрес: ул. Цюрупы, д. 86, г. Уфа,
Республика Башкортостан, 450005

Б О Й О Р О К

« 6 » март 2026 й.

№ 89

П Р И К А З

« 6 » марта 2026 г.

Өфө к.

г. Уфа

**Об утверждении границ территории, предмета охраны и режима использования
территории объекта культурного (археологического) наследия
федерального значения «Курган у д.Михайловка»**

В соответствии со статьями 3.1, 5.1, 9.1 и 33 Федерального закона от 25 июня 2002 года № 73-ФЗ «Об объектах культурного наследия (памятниках истории и культуры) народов Российской Федерации», статьями 3.1 и 20 Закона Республики Башкортостан от 7 ноября 2005 года № 224-з «Об объектах культурного наследия (памятниках истории и культуры) народов Республики Башкортостан», приказом Министерства культуры Российской Федерации от 4 июня 2015 года № 1745 «Об утверждении требований к составлению проектов границ территорий объектов культурного наследия», пунктом 9.8 Положения об Управлении по государственной охране объектов культурного наследия Республики Башкортостан, утвержденного постановлением Правительства Республики Башкортостан от 16 января 2017 года № 4, п р и к а з ы в а ю:

1. Утвердить границы территории и предмет охраны объекта культурного (археологического) наследия федерального значения «Курган у д.Михайловка» согласно приложениям № 1 и № 2 к настоящему приказу.

2. Режим использования земельного участка, в границах которого располагается объект культурного (археологического) наследия федерального значения «Курган у д.Михайловка» (далее – Объект), установлен в соответствии с требованиями к осуществлению деятельности в границах территории Объекта, определенными статьей 5.1 Федерального закона от 25 июня 2002 года № 73-ФЗ «Об объектах культурного наследия (памятниках истории и культуры) народов Российской Федерации».

3. Отделу археологического наследия Управления по государственной охране объектов культурного наследия Республики Башкортостан направить настоящий приказ в установленном законодательством порядке на государственную регистрацию в Государственный комитет Республики Башкортостан по делам юстиции.

4. Контроль за исполнением настоящего приказа оставляю за собой.

Начальник управления



С.Н.Кулбахтин

| |
|--|
| Государственный комитет Республики Башкортостан по делам юстиции |
| ЗАРЕГИСТРИРОВАНО |
| « 16 » 03 20 26 г. |
| Регистрационный № 25964 |

Приложение № 1
к приказу Управления
по государственной охране
объектов культурного наследия
Республики Башкортостан
от 6 марта 2026 года № 89

ГРАНИЦЫ
территории объекта культурного (археологического) наследия
федерального значения «Курган у д.Михайловка»

Границы территории объекта культурного (археологического) наследия федерального значения «Курган у д.Михайловка», расположенного по адресу: Республика Башкортостан, Мелеузовский район, Денисовский сельсовет, в 0,5 км к северо-северо-западу от д. Михайловка на левом берегу р.Микатевли (в соответствии с данными единого государственного реестра объектов культурного наследия (памятников истории и культуры) народов Российской Федерации) (далее – Объект).

Регистрационный номер Объекта в едином государственном реестре объектов культурного наследия (памятников истории и культуры) народов Российской Федерации: 021640470570006.

Местоположение Объекта: Республика Башкортостан, Мелеузовский район, д. Михайловка, Денисовский с/с, в 0,45 км к юго-западу от съезда на д. Михайловка с а/д Антоновка-Богородское (азимут 218°), в 80 метрах к северу от русла р. Мекатевли, в 0,145 км к северу от огородов д. Михайловка.

Конфигурация границы территории Объекта представляет собой многоугольник, ориентированный углами по сторонам света и образованный поворотными точками 1-4. Нумерация поворотных точек проведена по часовой стрелке. Стороны границы территории Объекта располагаются на удалении 1 м от подошвы валика и 2 м от подошвы курганной насыпи.

От точки 1 до точки 2 граница территории Объекта тянется прямой линией на восток (азимут 90°) отрезком длиной 17,9 м.

От точки 2 до точки 3 граница территории Объекта тянется прямой линией на юг (азимут 180°) отрезком длиной 18,7 м.

От точки 3 до точки 4 граница территории Объекта тянется прямой линией на запад (азимут 270°) отрезком длиной 17,9 м.

От точки 4 до точки 1 граница территории Объекта замыкается отрезком длиной 18,7 м, ориентированным на север (азимут 0°).

Географические координаты границ
территории Объекта следующие:

| Наименование точки | МСК-02 зона 1 | |
|-----------------------|---------------|--------------|
| | Координата X | Координата Y |
| точка 1 | 461289.1295 | 1345655.4095 |
| точка 2 | 461270.4213 | 1345655.4095 |
| точка 3 | 461270.4213 | 1345637.4706 |
| точка 4 | 461289.1295 | 1345637.4706 |
| точка 1 | 461289.1295 | 1345655.4095 |

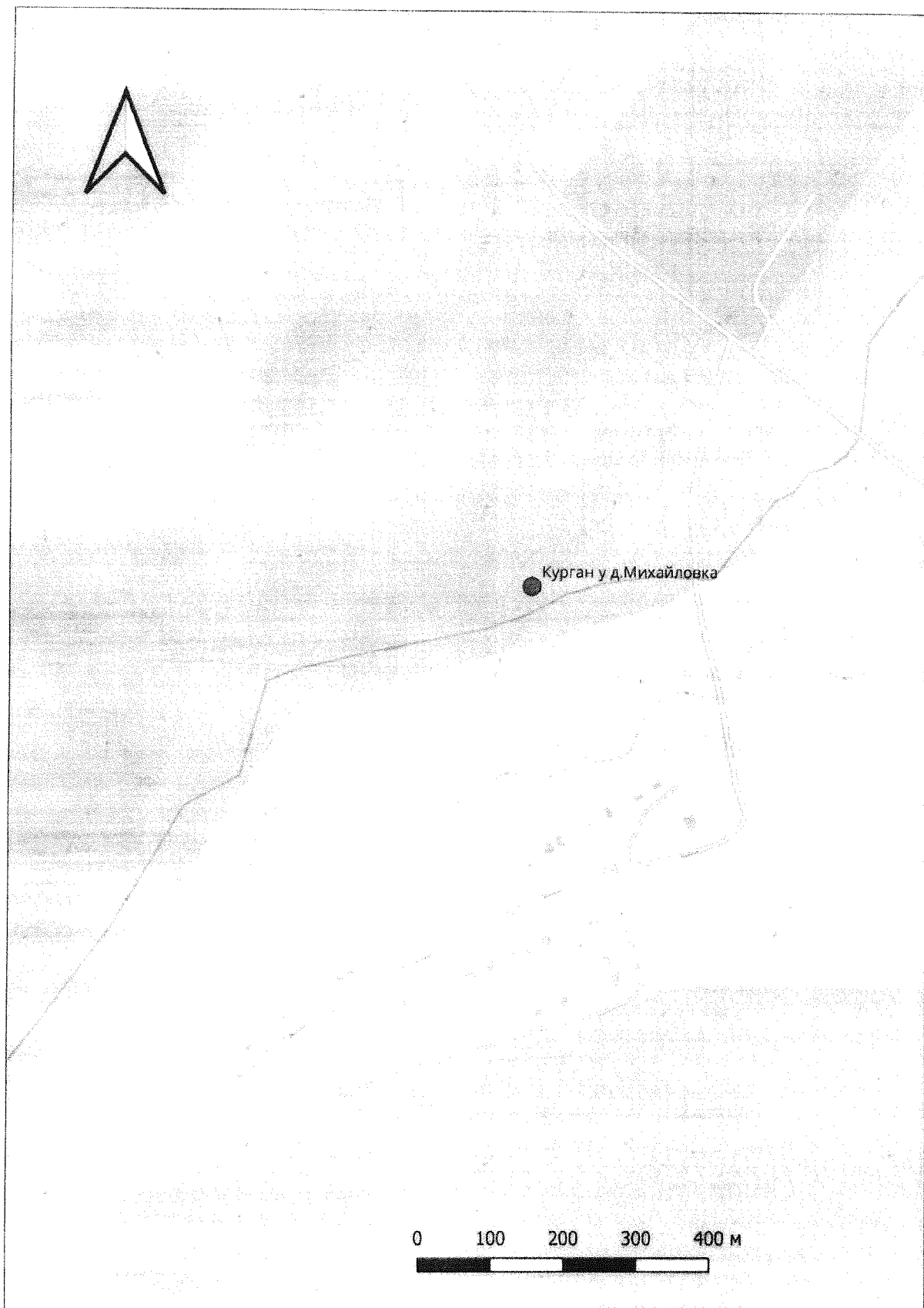


Рис. 1. Ситуационный план Объекта

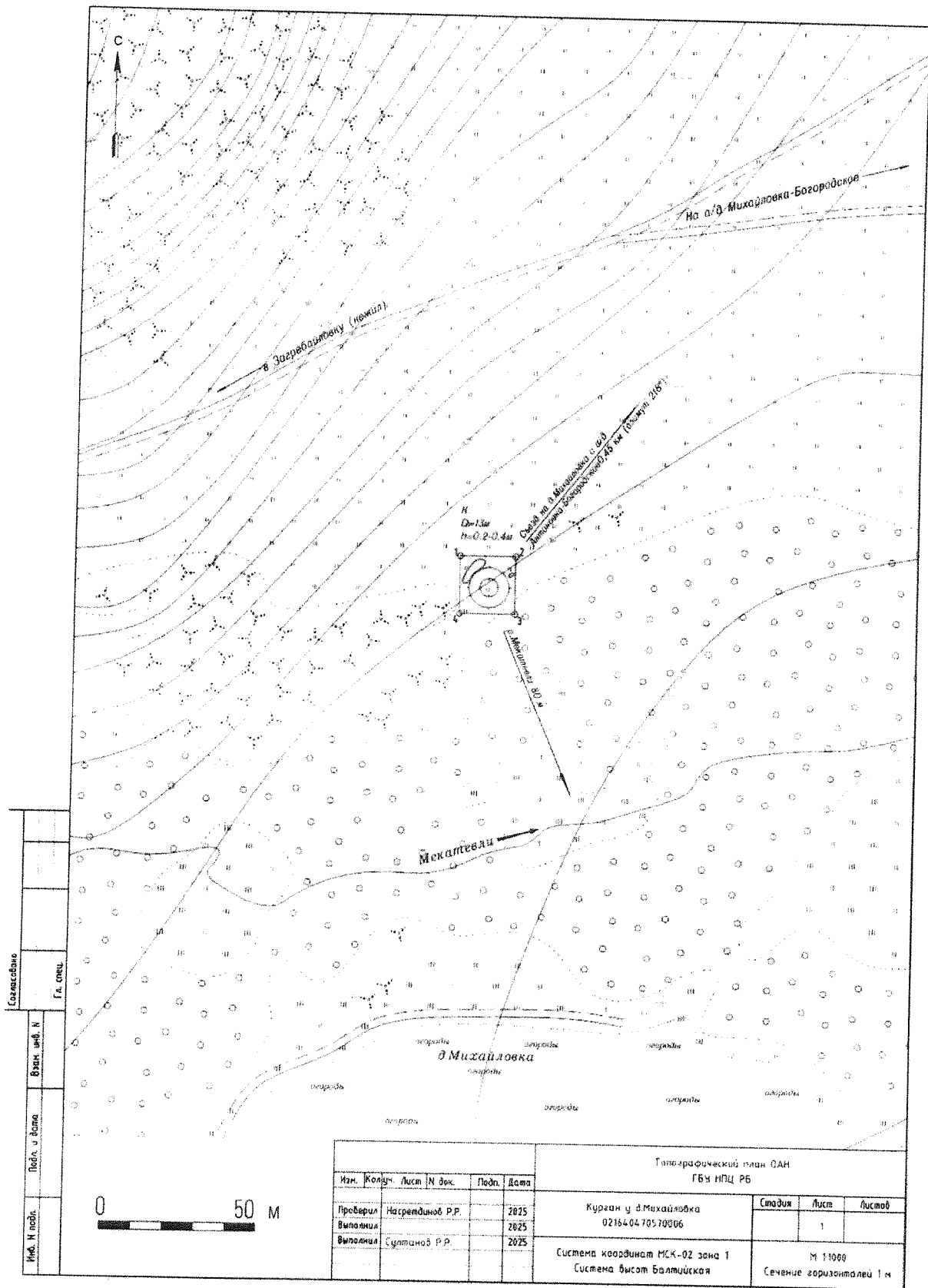


Рис. 2. Топографический план Объекта




Рис. 3. План границы территории Объекта

Приложение № 2
к приказу Управления
по государственной охране
объектов культурного наследия
Республики Башкортостан
от 6 марта 2026 года № 89

**Предмет охраны объекта культурного (археологического) наследия
федерального значения «Курган у д.Михайловка»**

Предметом охраны объекта культурного (археологического) наследия федерального значения «Курган у д.Михайловка», расположенного по адресу: Республика Башкортостан, Мелеузовский район, Денисовский сельсовет, в 0,5 км к северо-северо-западу от д. Михайловка на левом берегу р.Микатевли (в соответствии с данными единого государственного реестра объектов культурного наследия (памятников истории и культуры) народов Российской Федерации) (далее – Объект), являются:

насыпь кургана в основных объемно-пространственных параметрах и прикурганное пространство в границах территории Объекта;

конструктивные элементы насыпи кургана, находящиеся в целом или фрагментированном состоянии: поминальные и погребальные конструкции и различного назначения сооружения (курганная насыпь, погребальная камера, могильная яма, ровик при наличии и т.д.), выполненные из различных материалов;

архитектурно-строительные и ритуальные элементы некрополя, находящиеся на поверхности или скрытые в земле, расположенные за пределами курганной насыпи - на околокурганном пространстве в рамках выделенной границы территории Объекта;

планировка погребальных комплексов и архитектурно-строительных элементов, находящихся на поверхности или скрытых в земле, расположенных за пределами курганной насыпи и на околокурганном пространстве в рамках выделенной границы территории Объекта;

древние слои (отложения) антропогенного происхождения курганных насыпей и в границах прикурганного пространства; порядок залегания слоев, формирующих насыпь (стратиграфия и планиграфия насыпей курганов);

археологические предметы и другие объекты, находящиеся в состоянии *in situ* или в перемещенном положении, их взаимное расположение (изделия из камня, глины, кости, металлов и пр., археозоологические, палеоантропологические и иные остатки), антропологические и остеологические материалы находящиеся на поверхности или скрытые в земле, следы поминальных и погребальных ритуалов (жертвенники и тризны), находящиеся на поверхности или скрытые в земле;

вся территория некрополя в пределах выделенной границы территории Объекта.