



БОЙОРОК

« 10 » февраль 2026 й.

№ 81

ПРИКАЗ

« 10 » февраля 2026 г.

Өфө к.

г. Уфа

Об утверждении границ территории, предмета охраны и режима использования территории объекта культурного (археологического) наследия федерального значения «Воскресенское городище»

В соответствии со статьями 3.1, 5.1, 9.1 и 33 Федерального закона от 25 июня 2002 года № 73-ФЗ «Об объектах культурного наследия (памятниках истории и культуры) народов Российской Федерации», статьями 3.1 и 20 Закона Республики Башкортостан от 7 ноября 2005 года № 224-з «Об объектах культурного наследия (памятниках истории и культуры) народов Республики Башкортостан», приказом Министерства культуры Российской Федерации от 4 июня 2015 года № 1745 «Об утверждении требований к составлению проектов границ территорий объектов культурного наследия», пунктом 9.8 Положения об Управлении по государственной охране объектов культурного наследия Республики Башкортостан, утвержденного постановлением Правительства Республики Башкортостан от 16 января 2017 года № 4, п р и к а з ы в а ю:


1. Утвердить границы территории и предмет охраны объекта культурного (археологического) наследия федерального значения «Воскресенское городище» согласно приложениям № 1 и № 2 к настоящему приказу.

2. Режим использования земельного участка, в границах которого располагается объект культурного (археологического) наследия федерального значения «Воскресенское городище» (далее – Объект), установлен в соответствии с требованиями к осуществлению деятельности в границах территории Объекта, определенными статьей 5.1 Федерального закона от 25 июня 2002 года № 73-ФЗ «Об объектах культурного наследия (памятниках истории и культуры) народов Российской Федерации».

3. Отделу археологического наследия Управления по государственной охране объектов культурного наследия Республики Башкортостан направить настоящий приказ в установленном законодательством порядке на государственную регистрацию в Государственный комитет Республики Башкортостан по делам юстиции.

4. Контроль за исполнением настоящего приказа оставляю за собой.

Начальник управления



С.Н. Кулбахтин

Государственный комитет Республики Башкортостан по делам юстиции
ЗАРЕГИСТРИРОВАНО
« 03 » 03 20 26 г.
Регистрационный № 25940

Приложение № 1
к приказу Управления
по государственной охране
объектов культурного наследия
Республики Башкортостан
от 10 февраля 2026 года № 81

ГРАНИЦЫ
территории объекта культурного (археологического) наследия
федерального значения «Воскресенское городище»

Границы территории объекта культурного (археологического) наследия федерального значения «Воскресенское городище», расположенного по адресу: Республика Башкортостан, Гафурийский район, с. Табынское Табынского с/с (в соответствии с данными единого государственного реестра объектов культурного наследия (памятников истории и культуры) народов Российской Федерации) (далее – Объект).

Регистрационный номер Объекта в едином государственном реестре объектов культурного наследия (памятников истории и культуры) народов Российской Федерации: 021540250950006.

Местоположение Объекта: Республика Башкортостан, Гафурийский район, Табынский сельсовет, в 12 км к северу от центра с. Красноусольский ($A 8^{\circ}$), в 5,3 км к северо-востоку от центра с. Табынское ($A 60^{\circ}$) и в 4,9 км к востоку от современного русла р. Белая ($A 90^{\circ}$).

Конфигурация границы территории Объекта представляет собой многоугольную геометрическую фигуру, вытянутую по линии восток – запад и образованной поворотными точками 1-10. Нумерация поворотных точек проведена по часовой стрелке.

От точки 1 до точки 2 граница территории Объекта тянется прямой линией с юго-запада на северо-восток отрезком длиной 46,33 м.

От точки 2 до точки 3 граница территории Объекта тянется прямой линией с запада на восток отрезком длиной 41,33 м.

От точки 3 до точки 4 граница территории Объекта тянется прямой линией с северо-северо-запада на юго-юго-восток отрезком длиной 58,13 м.

От точки 4 до точки 5 граница территории Объекта тянется прямой линией с запада на восток отрезком длиной 144 м.

От точки 5 до точки 6 граница территории Объекта тянется прямой линией с северо-северо-запада на юго-юго-восток отрезком длиной 135 м.

От точки 6 до точки 7 граница территории Объекта тянется прямой линией с запада-северо-запада на восток-юго-восток отрезком длиной 45 м.

От точки 7 до точки 8 граница территории Объекта тянется прямой линией с востока-юго-востока на запад-северо-запад отрезком длиной 114 м.

От точки 8 до точки 9 граница территории Объекта тянется прямой линией с востока на запад отрезком длиной 167 м.

От точки 9 до точки 10 граница территории Объекта тянется прямой линией с юга на север отрезком длиной 99 м.

От точки 10 до точки 1 граница территории Объекта замыкается отрезком длиной 34 м, ориентированным с юго-юго-запада на северо-северо-восток.

Географические координаты границ территории
Объекта следующие:

Наименование точки	МСК-02 зона 2	
	Координата X	Координата Y
точка 1	578180.50	2196571.10
точка 2	578201.85	2196612.02
точка 3	578178.82	2196646.49
точка 4	578130.75	2196679.86
точка 5	578048.94	2196798.11
точка 6	577914.96	2196814.26
точка 7	577932.58	2196773.11
точка 8	577999.29	2196680.39
точка 9	578057.22	2196523.52
точка 10	578151.18	2196554.05
точка 1	578180.50	2196571.10

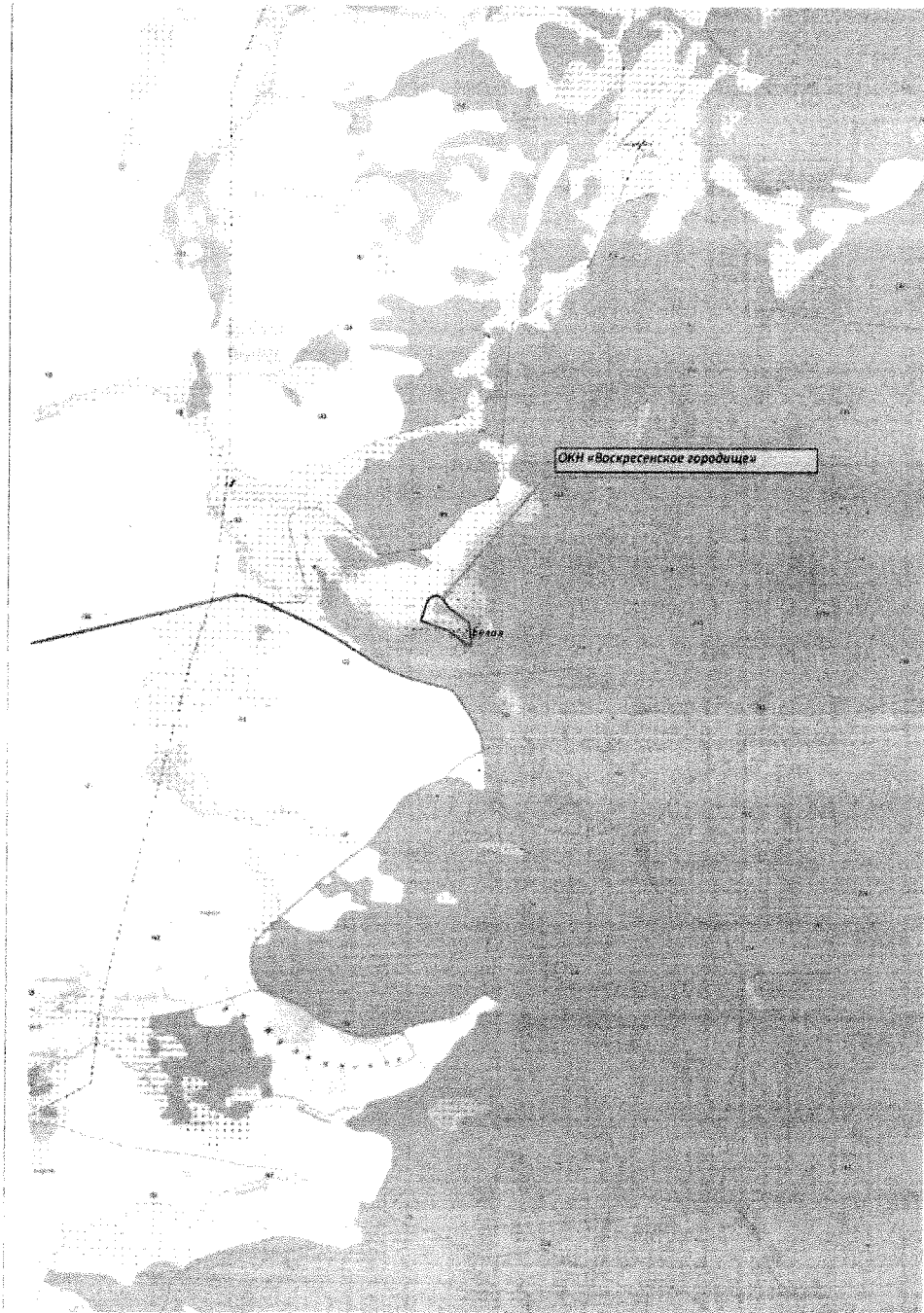


Рис. 1. Ситуационный план Объекта

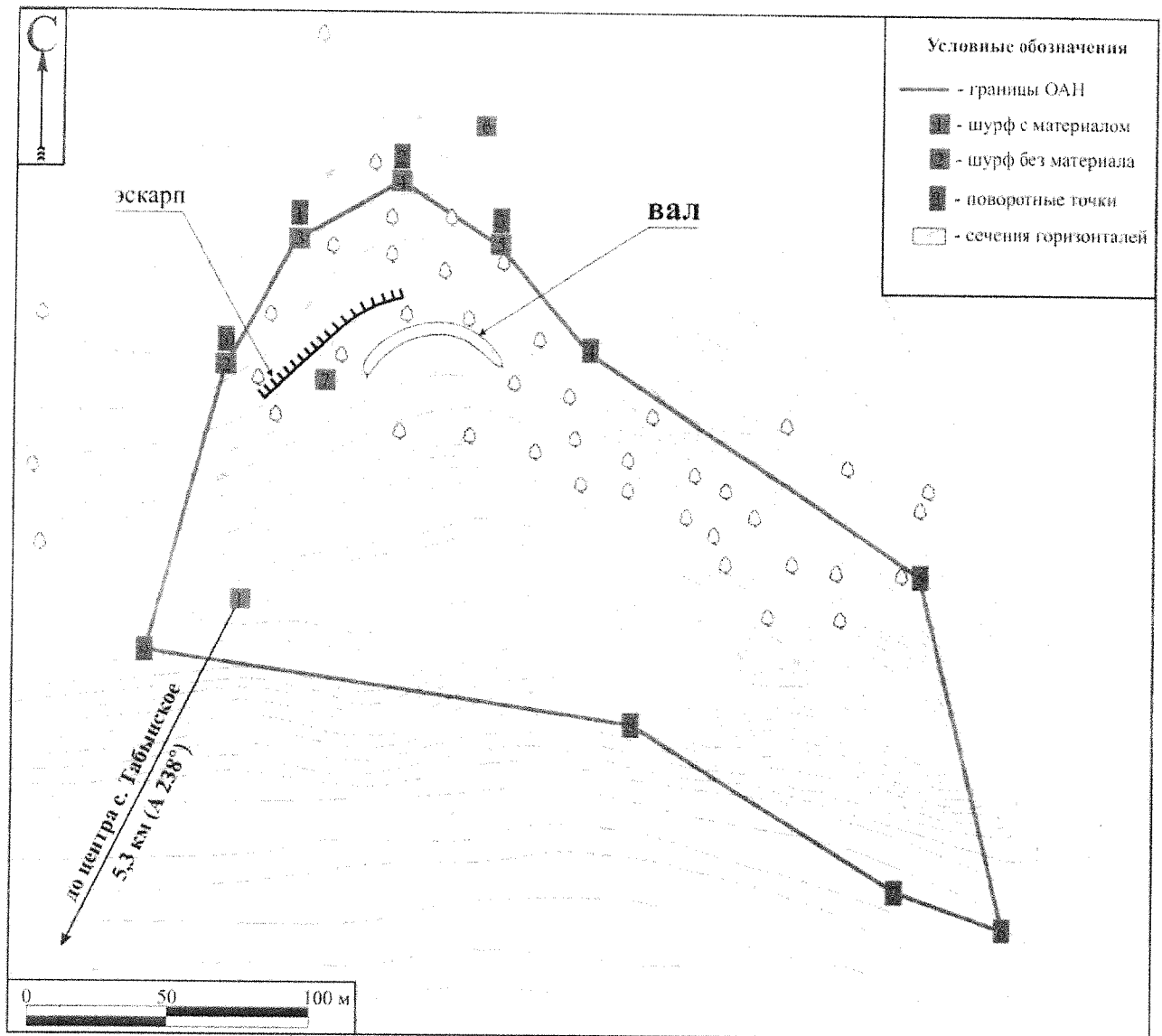


Рис. 2. Топографический план Объекта

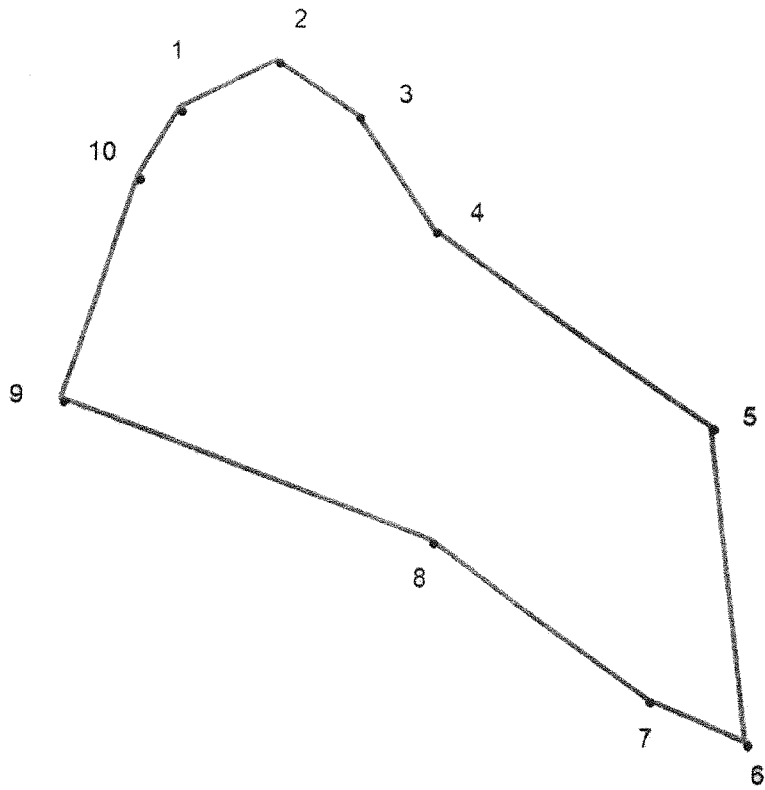


Рис. 3. План границы территории Объекта

Приложение № 2
к приказу Управления
по государственной охране
объектов культурного наследия
Республики Башкортостан
от 10 февраля 2026 года № 81

**Предмет охраны объекта культурного (археологического) наследия
федерального значения «Воскресенское городище»**

Предметом охраны объекта культурного (археологического) наследия федерального значения «Воскресенское городище», расположенного по адресу: Республика Башкортостан, Гафурийский район, с. Табынское Табынского с/с (в соответствии с данными единого государственного реестра объектов культурного наследия (памятников истории и культуры) народов Российской Федерации) (далее – Объект), являются:

площадка городища в основных объемно-пространственных параметрах и прилегающее пространство в границах территории Объекта;

планировка жилищных комплексов и архитектурно-строительных элементов, находящихся на поверхности или скрытых в земле, расположенные в пределах жилого пространства;

археологические предметы и другие объекты, находящиеся в состоянии *in situ* или в перемещенном положении, их взаимное расположение (изделия из камня, глины, кости, металлов и пр., археозоологические, палеоантропологические и иные остатки), антропологические и остеологические материалы находящиеся на поверхности или скрытые в земле, следы хозяйственной деятельности, социальной агрессии, поминальных и погребальных ритуалов (жертвенники и тризны), находящиеся на поверхности или скрытые в земле;

вся территория городища в пределах выделенной границы территории Объекта.