

Башкортостан Республикаһының
мәҙәни мираҫ объекттарын
дәүләт һаҡлауы буйынса
И Д А Р А Л Ы Ғ Ы

Юр. адресы: Тукай урамы, 46-сы й., Өфө к.,
Башкортостан Республикаһы, 450101
Факт. адресы: Цюрупы урамы, 86-сы й., Өфө к.,
Башкортостан Республикаһы, 450005



У П Р А В Л Е Н И Е
по государственной охране
объектов культурного наследия
Республики Башкортостан

Юр. адрес: ул. Тукаева, д. 46, г. Уфа,
Республика Башкортостан, 450101
Факт. адрес: ул. Цюрупы, д. 86, г. Уфа,
Республика Башкортостан, 450005

Б О Й О Р О К

« 13 » январь 2026 й.

№ 1

Өфө к.

П Р И К А З

« 13 » января 2026 г.

г. Уфа

**Об утверждении границ и режима использования территории
выявленного объекта культурного наследия «Библиотека», расположенного
по адресу: Республика Башкортостан, г. Уфа, ул. Ленина, д. 4**

В соответствии со статьями 3.1, 5.1, 9.2, 33 Федерального закона от 25 июня 2002 года № 73-ФЗ «Об объектах культурного наследия (памятниках истории и культуры) народов Российской Федерации», статьями 4, 13.1 и 20 Закона Республики Башкортостан от 7 ноября 2005 года № 224-з «Об объектах культурного наследия (памятниках истории и культуры) народов Республики Башкортостан», приказом Министерства культуры Российской Федерации от 4 июня 2015 года № 1745 «Об утверждении требований к составлению проектов границ территорий объектов культурного наследия», пунктами 11, 12 Порядка утверждения границ территории выявленного объекта культурного наследия, расположенного на территории Республики Башкортостан, утвержденного постановлением Правительства Республики Башкортостан от 7 ноября 2023 года № 633, пунктами 1, 9.8 Положения об Управлении по государственной охране объектов культурного наследия Республики Башкортостан, утвержденного постановлением Правительства Республики Башкортостан от 16 января 2017 года № 4, п р и к а з ы в а ю:

1. Утвердить границы территории выявленного объекта культурного наследия «Библиотека», расположенного по адресу: Республика Башкортостан, г. Уфа, ул. Ленина, д. 4, согласно приложению № 1 к настоящему приказу.

2. Утвердить режим использования территории выявленного объекта культурного наследия «Библиотека», расположенного по адресу: Республика Башкортостан, г. Уфа, ул. Ленина, д. 4, согласно приложению № 2 к настоящему приказу.

3. Отделу архитектурного и исторического наследия Управления по государственной охране объектов культурного наследия Республики Башкортостан направить настоящий приказ в установленном законодательством порядке на государственную регистрацию в Государственный комитет Республики Башкортостан по делам юстиции.

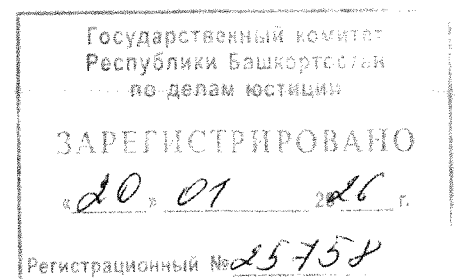
4. Разместить (опубликовать) настоящий приказ на сайте Управления по государственной охране объектов культурного наследия Республики Башкортостан в информационно-телекоммуникационной сети «Интернет».

5. Контроль за исполнением настоящего приказа оставляю за собой.

Начальник управления



С.Н.Кулбахтин



Приложение № 1
к приказу Управления
по государственной охране
объектов культурного наследия
Республики Башкортостан
от 13 января 2026 года № 1

**Границы территории выявленного объекта культурного наследия
«Библиотека», расположенного по адресу: Республика Башкортостан,
г. Уфа, ул. Ленина, д. 4**

1. Описание местоположения границ территории выявленного объекта культурного наследия (далее – ТОКН) «Библиотека», расположенного по адресу: Республика Башкортостан, г. Уфа, ул. Ленина, д. 4 (далее – Объект)

№ п/п	Характеристики ТОКН	Описание характеристик
1	Местоположение ТОКН	Республика Башкортостан, г. Уфа, ул. Ленина, д. 4
2	Площадь ТОКН +/- величина погрешности определения площади (P +/- дельта P)	2031,93 кв. м
3	Иные характеристики ТОКН	территория, непосредственно занятая объектом культурного наследия и (или) связанная с ним исторически и функционально, являющаяся его неотъемлемой частью и устанавливаемая в соответствии с требованиями действующего законодательства

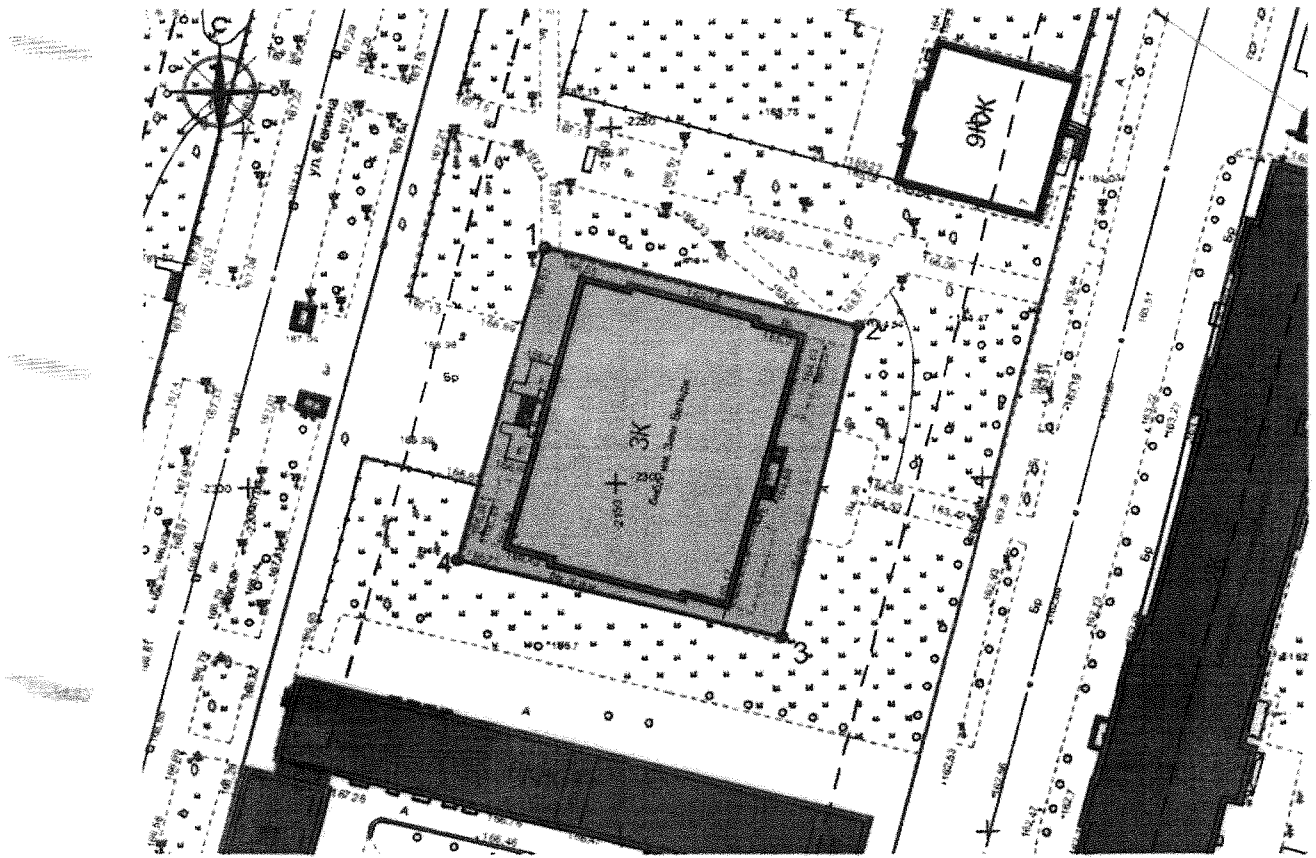
2. Описание границ территории Объекта

Участок территории объекта культурного наследия	
Прохождение границы	Описание границы
1, 2	от начальной точки 1 на юго-восток проходит 44,22 м до точки 2
2, 3	далее поворачивает на юго-запад и проходит 45,07 м до точки 3
3, 4	далее поворачивает на северо-запад и проходит 45,49 м до точки 4
4, 1	далее на северо-восток проходит 45,54 м в исходную точку 1. Контур замкнулся

Координаты поворотных (характерных) точек границ территории
Объекта в местной системе координат МСК-02



Сведения о местоположении границы ТОКН					
Система координат: МСК-02 зона 1					
Сведения о характерных точках границ ТОКН					
Обозначение характерных точек границы	Координаты		Метод определения координат	Средняя квадратичная погрешность положения характерной точки (Mt), м	Описание закреплен ия точки
	X	Y			
1	657154.81	1358856.69	Картометри- ческий	1	-
2	657143.61	1358899.47		1	-
3	657099.77	1358889.02		1	-
4	657110.83	1358844.89		1	-
1	657154.81	1358856.69		1	-

3. Схема границ территории Объекта



Масштаб 1:2000

Используемые условные знаки и обозначения:

-  – территория Объекта
- 1  – характерные поворотные точки

Приложение № 2
к приказу Управления
по государственной охране
объектов культурного наследия
Республики Башкортостан
от 13 января 2026 года № 1

**Режим использования территории выявленного объекта
культурного наследия «Библиотека», расположенного по адресу:
Республика Башкортостан, г. Уфа, ул. Ленина, д. 4 (далее – Объект)**

Режим использования территории Объекта установлен в соответствии с требованиями к осуществлению деятельности в границах территории Объекта, определенными статьей 5.1 Федерального закона от 25 июня 2002 года № 73-ФЗ «Об объектах культурного наследия (памятниках истории и культуры) народов Российской Федерации».