

**КОМИТЕТ  
РЕСПУБЛИКИ АДЫГЕЯ ПО  
АРХИТЕКТУРЕ  
И ГРАДОСТРОИТЕЛЬСТВУ**

Краснооктябрьская ул., д. 12,  
г. Майкоп, 385000  
тел./факс (8772) 52-47-12  
e-mail: comraarch@mail.ru



**АДЫГЭ РЕСПУБЛИКЭМ  
АРХИТЕКТУРЭМРЭ  
КЪЭЛЭГЪЭПСЫНЫМРЭКИЭ  
И КОМИТЕТ**

Краснооктябрьскэм ур., 12,  
къ. Мыекъуапэ, 385000  
тел./факс (8772) 52-47-12  
e-mail: comraarch@mail.ru

**П Р И К А З № 8-ГПУ**

«07» июля 2025 года

г. Майкоп

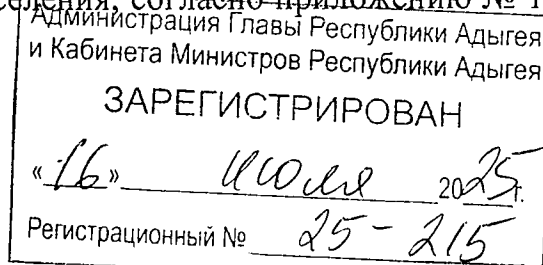
**Об утверждении изменений в генеральный план  
муниципального образования «Козетское сельское поселение  
Тахтамукайского муниципального района Республики Адыгея»**

В соответствии со статьями 9, 24, 25 Градостроительного кодекса Российской Федерации, Законом Республики Адыгея от 24 июля 2009 г. № 280 «О градостроительной деятельности», пунктом 1 статьи 2 Закона Республики Адыгея от 4 августа 2021 г. № 490 «О перераспределении отдельных полномочий в области градостроительной деятельности между органами местного самоуправления и органами государственной власти Республики Адыгея», подпунктом 32 пункта 1 раздела III Положения о Комитете Республики Адыгея по архитектуре и градостроительству, утвержденного постановлением Кабинета Министров Республики Адыгея от 4 июня 2007г. № 94, на основании приказа Комитета Республики Адыгея по архитектуре и градостроительству от 14.03.2025г. № 3-ГП «О подготовке проектов внесения изменений в генеральный план и правила землепользования и застройки муниципального образования «Козетское сельское поселение Тахтамукайского муниципального района Республики Адыгея»», приказываю:

**ПРИКАЗЫВАЮ:**

1. Утвердить изменения в генеральный план муниципального образования «Козетское сельское поселение Тахтамукайского муниципального района Республики Адыгея», утвержденный Решением Совета народных депутатов муниципального образования «Тахтамукайский район» от 16.08.2018 № 25, изложив в новой редакции:

1) карту функциональных зон поселения, согласно приложению № 1 к настоящему приказу;



2) карту планируемого размещения объектов местного значения поселения, согласно приложению № 2 к настоящему приказу;

3) карту границ населенных пунктов (в том числе границ образуемых населенных пунктов), входящих в состав поселения, согласно приложению № 3 к настоящему приказу.

2. Опубликовать настоящий приказ на официальном Интернет-сайте исполнительных органов государственной власти Республики Адыгея (<http://adygheya.ru>).

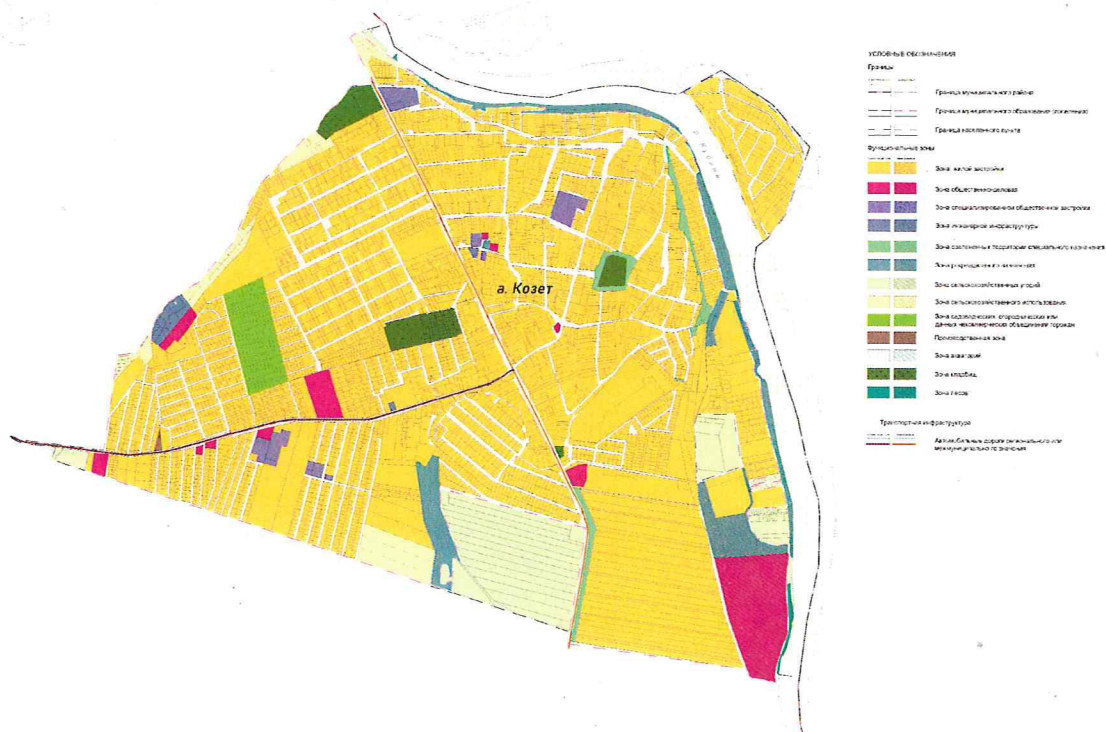
3. Направить настоящий приказ Главе муниципального образования «Тахтамукайский район» для официального опубликования в порядке, установленном для опубликования правовых актов, иной официальной информации и размещения на официальном сайте в сети Интернет.

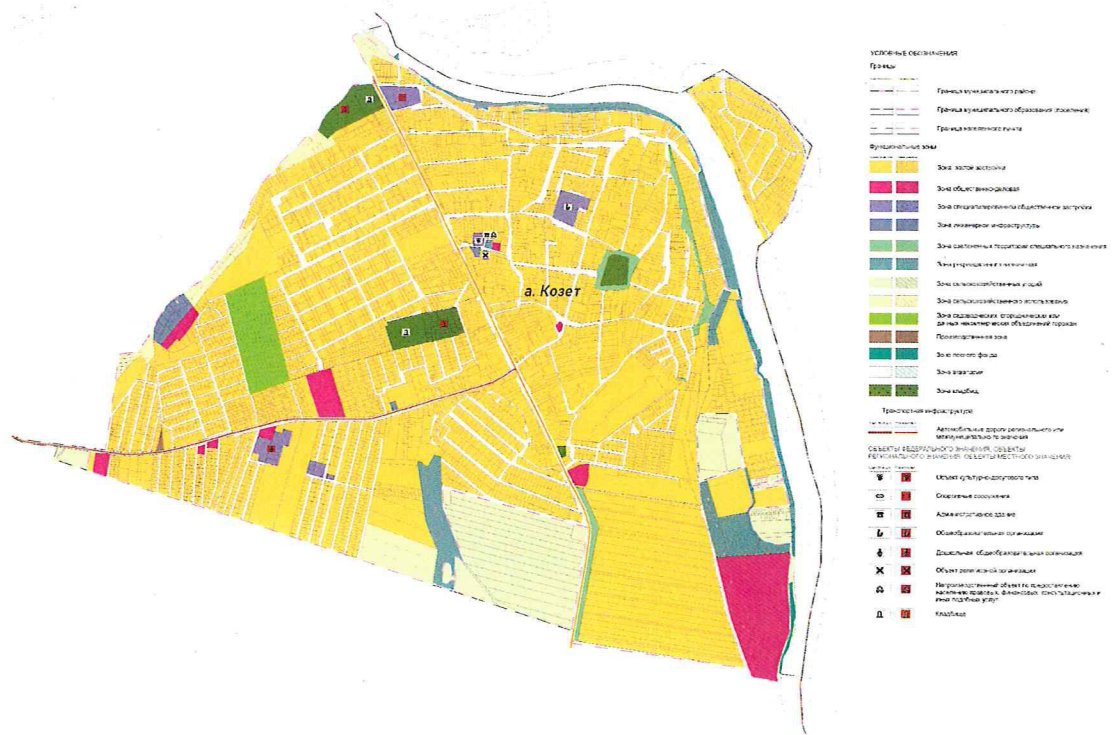
4. Разместить генеральный план муниципального образования «Козетское сельское поселение Тахтамукайского муниципального района Республики Адыгея» в редакции настоящего приказа в федеральной государственной информационной системе территориального планирования не позднее чем по истечении десяти дней с даты подписания настоящего приказа.

5. Настоящий приказ вступает в силу со дня его официального опубликования.

Председатель  
Комитета

А.Н. Зезарахов





РЕСПУБЛИКИ АДЫГЕЯ ТАХТАМУКАЙСКИЙ РАЙОН  
ГЕНЕРАЛЬНЫЙ ПЛАН КОЗЕТСКОГО СЕЛЬСКОГО ПОСЕЛЕНИЯ  
Карта границ населенных пунктов (в том числе границ образуемых населенных пунктов)  
М 1:25000

Приложение №3 к Приказу Комитета РА по  
архитектуре и градостроительству №8-ГПУ от 07.07.2025г.

