

**КОМИТЕТ  
РЕСПУБЛИКИ АДЫГЕЯ  
ПО ИМУЩЕСТВЕННЫМ ОТНОШЕНИЯМ**

Краснооктябрьская ул., д. 12,  
г. Майкоп, 385000  
тел. 52-51-68, факс 52-42-36  
e-mail: komimra@mail.ru



**АДЫГЭ РЕСПУБЛИКЭМ  
МЫЛЪКУ ЗЭФЫШТЫКІЭХЭМКІЭ  
И КОМИТЕТ**

Краснооктябрьскэр ур., 12,  
кь. Мыекъуапэ, 385000  
тел. 52-51-68, факс 52-42-36  
e-mail: komimra@mail.ru

**ПРИКАЗ**

от 24.03 2025 г.

№ 54-08

г. Майкоп

**Об установлении публичного сервитута  
с целью размещения объекта регионального значения**

В соответствии со статьями 23, 39.37, 39.46 Земельного кодекса Российской Федерации, п. 8.1 ст. 4 Закона Республики Адыгея от 07.06.2007 г. № 86 «О регулировании земельных отношений», Положением о Комитете Республики Адыгея по имущественным отношениям, утвержденным постановлением Кабинета Министров Республики Адыгея от 02.07.2008 г. № 118 «О Положении о Комитете Республики Адыгея по имущественным отношениям», приказом Комитета Республики Адыгея по архитектуре и градостроительству от 08.06.2022 № 12-ДПТУ «Об утверждении основных частей проекта планировки территории и проекта межевания территории, предусматривающих размещение объекта республиканского значения «Индустриальный парк Яблоновский», приказом Комитета Республики Адыгея по архитектуре и градостроительству от 24.03.2025 года № 21-ДПТУ «Об утверждении изменений в основные части проекта планировки территории и проекта межевания территории, предусматривающих размещение объекта республиканского значения: Индустриальный парк «Энем» утверждённые приказом Комитета Республики Адыгея по архитектуре и градостроительству от 08.06.2022 № 12-ДПТУ, постановлением Кабинета Министров Республики Адыгея от 10 ноября 2008 года № 183 «О схеме территориального планирования Республики Адыгея», на основании ходатайства Государственного бюджетного учреждения Республики Адыгея «Стройзаказчик», Комитет Республики Адыгея по имущественным отношениям решил:

1. Установить публичный сервитут в целях строительства и эксплуатации газопровода на территории объекта республиканского значения «Индустриальный парк «Энем» в границах Тахтамукайского района Республики Адыгея, в отношении земельных участков согласно приложению № 1.

2. Утвердить границы публичного сервитута согласно приложению № 2.

|   |
|---|
| Администрация Главы Республики Адыгея<br>и Кабинета Министров Республики Адыгея |
| <b>ЗАРЕГИСТРИРОВАН</b>  |
| « <u>3</u> » <u>апреля</u> 20 <u>25</u> г.                                      |
| Регистрационный № <u>25-72</u>  |

3. Срок публичного сервитута составляет 10 лет.

4. Рекомендовано ГБУ РА «Стройзаказчик»:

1) заключить с правообладателями земельных участков, указанных в приложении № 1 к настоящему приказу, соглашения об осуществлении публичного сервитута, предусматривающие размер платы за публичный сервитут в соответствии с Федеральным законом от 29.07.1998 г. № 135-ФЗ «Об оценочной деятельности в Российской Федерации» и приказом Минэкономразвития России от 4.06.2019 г. № 321 «Об утверждении методических рекомендаций по определению платы за публичный сервитут в отношении земельных участков, находящихся в частной собственности или находящихся в государственной или муниципальной собственности и предоставленных гражданам или юридическим лицам»;

2) осуществить порядок расчета и внесения платы за публичный сервитут в отношении земель или земельных участков, находящихся в государственной или муниципальной собственности и не предоставленных гражданам или юридическим лицам, осуществляется в соответствии со статьей 39.46 Земельного кодекса Российской Федерации.

3) приступить к осуществлению сервитута со дня заключения соглашений об осуществлении публичного сервитута, но не ранее дня внесения сведений о публичном сервитуте в Единый государственный реестр недвижимости, если иное не предусмотрено пунктами 11, 13 статьи 39.47 Земельного кодекса Российской Федерации;

4) при осуществлении деятельности, для которой устанавливается публичный сервитут в отношении земель или земельных участков, находящихся в государственной или муниципальной собственности и не предоставленных гражданам или юридическим лицам, руководствоваться графиком проведения работ и обеспечить их завершение не позднее окончания срока публичного сервитута, установленного пунктом 5 настоящего приказа;

5) привести земельные участки, указанные в пункте 1 настоящего приказа, в состояние, пригодное для использования в соответствии с видом разрешенного использования, в сроки, предусмотренные пунктом 8 статьи 39.50 Земельного кодекса Российской Федерации.

5. Отделу по управлению и распоряжению земельными ресурсами Комитета Республики Адыгея по имущественным отношениям (Копысовой Н.Ю.) обеспечить в течение пяти рабочих дней со дня принятия настоящего приказа:

1) размещение приказа на официальном сайте исполнительных органов государственной власти Республики Адыгея в информационно-телекоммуникационной сети «Интернет»;

2) направление в Управление Федеральной службы государственной регистрации, кадастра и картографии по Республике Адыгея копии приказа



и сведений о границах публичного сервитута для внесения в Единый государственный реестр недвижимости в порядке, предусмотренном Федеральным законом от 13 июля 2015 года № 218-ФЗ «О государственной регистрации недвижимости»;

3) направление ГБУ РА «Стройзаказчик» копии настоящего приказа, а также сведений о лицах, являющихся правообладателями земельных участков, в отношении которых установлен публичный сервитут.

6. Контроль за исполнением настоящего приказа возложить на заместителя председателя Комитета Казначевскую О.С.

Председатель Комитета



И.П. Бочарникова

**Перечень земельных участков и земель, в отношении которых устанавливается  
публичный сервитут**

| № п/п | Кадастровый номер земельного участка | Адрес (местоположение)  |
|-------|--------------------------------------|---|
| 1     | 01:05:3116001:1343                   | Республика Адыгея (Адыгея), Тахтамукайский р-н, п. Дружный, парк Индустриальный, земельный участок 25 |
|       | 01:05:3116001:1133                   | Республика Адыгея, Тахтамукайский район, п. Дружный   |
|       | 01:05:3116001:1337                   | Республика Адыгея (Адыгея), Тахтамукайский р-н, п. Дружный  |
|       | 01:05:3116001:1345                   | Республика Адыгея, Тахтамукайский район, п. Дружный   |

**ГРАФИЧЕСКОЕ ОПИСАНИЕ**  
местоположения границ публичного сервитута

Публичный сервитут в целях строительства и эксплуатации газопровода на территории объекта республиканского значения «Индустриальный парк «Энем» в границах Тахтамукайского района Республики Адыгея.  
(наименование объекта, местоположение границ которого описано (далее - объект)

Раздел 1

| Сведения об объекте |   |  |
|---------------------|---|--|
| № п/п               | Характеристики объекта  | Описание характеристик   |
| 1                   | 2   | 3  |
| 1                   | Местоположение объекта  | 385130, Адыгея республика, муниципальный район Тахтамукайский, городское поселение Энемское, поселок Дружный   |
| 2                   | Площадь объекта +/- величина погрешности определения площади (Р +/- Дельта Р) | 16720 кв.м ± 27.58 кв.м  |
| 3                   | Иные характеристики объекта   | Вид объекта по документу: Публичный сервитут в целях строительства и эксплуатации газопровода на территории объекта республиканского значения «Индустриальный парк «Энем» в границах Тахтамукайского района Республики Адыгея. Срок установления 10 лет.<br>Обладатель публичного сервитута: Государственное бюджетное учреждение Республики Адыгея "Стройзаказчик". ОГРН 1060105016290, ИНН 0105049050. Контактная информация: 385000, Республика Адыгея, город Майкоп, Крестьянская ул., д.236, адрес электронной почты zakazchik_mkr@mail.ru. |

## Раздел 2

| Сведения о местоположении границ объекта        |               |            |   |  |  |
|---|---------------|------------|---|--|--|
| 1. Система координат <u>МСК-23, зона I</u>      |               |            |   |  |  |
| 2. Сведения о характерных точках границ объекта |               |            |   |  |  |
| Обозначение<br>характерных<br>точек границ      | Координаты, м |            | Метод определения<br>координат<br>характерной точки | Средняя<br>квадратическая<br>погрешность<br>положения<br>характерной точки<br>(M), м | Описание<br>обозначения<br>точки<br>местности (при<br>наличии) |
|   | X             | Y          |   |  |  |
| 1   | 2             | 3          | 4   | 5  | 6  |
| 1   | 469535.74     | 1373292.60 | Аналитический метод                                 | 0.10   | —  |
| 2   | 469559.10     | 1373256.56 | Аналитический метод                                 | 0.10   | —  |
| 3   | 469767.62     | 1372908.29 | Аналитический метод                                 | 0.10   | —  |
| 4   | 468784.09     | 1372304.87 | Аналитический метод                                 | 0.10   | —  |
| 5   | 468573.46     | 1372646.94 | Аналитический метод                                 | 0.10   | —  |
| 6   | 468285.97     | 1372470.93 | Аналитический метод                                 | 0.10   | —  |
| 7   | 468283.94     | 1372474.24 | Аналитический метод                                 | 0.10   | —  |
| 8   | 468105.45     | 1372715.51 | Аналитический метод                                 | 0.10   | —  |
| 9   | 468135.04     | 1372733.97 | Аналитический метод                                 | 0.10   | —  |
| 10  | 468134.22     | 1372735.29 | Аналитический метод                                 | 0.10   | —  |
| 11  | 468137.61     | 1372737.35 | Аналитический метод                                 | 0.10   | —  |
| 12  | 468140.47     | 1372732.64 | Аналитический метод                                 | 0.10   | —  |
| 13  | 468111.24     | 1372714.41 | Аналитический метод                                 | 0.10   | —  |
| 14  | 468287.29     | 1372476.43 | Аналитический метод                                 | 0.10   | —  |
| 15  | 468574.77     | 1372652.43 | Аналитический метод                                 | 0.10   | —  |
| 16  | 468829.97     | 1372809.33 | Аналитический метод                                 | 0.10   | —  |
| 17  | 468849.73     | 1372822.25 | Аналитический метод                                 | 0.10   | —  |
| 18  | 468861.15     | 1372828.35 | Аналитический метод                                 | 0.10   | —  |
| 19  | 468949.19     | 1372883.18 | Аналитический метод                                 | 0.10   | —  |
| 20  | 468960.43     | 1372889.60 | Аналитический метод                                 | 0.10   | —  |
| 21  | 469080.43     | 1372963.29 | Аналитический метод                                 | 0.10   | —  |
| 22  | 469067.65     | 1372982.55 | Аналитический метод                                 | 0.10   | —  |
| 23  | 468955.41     | 1373165.45 | Аналитический метод                                 | 0.10   | —  |
| 24  | 469037.79     | 1373216.01 | Аналитический метод                                 | 0.10   | —  |
| 25  | 469035.38     | 1373219.94 | Аналитический метод                                 | 0.10   | —  |
| 26  | 469038.79     | 1373222.03 | Аналитический метод                                 | 0.10   | —  |
| 27  | 469043.29     | 1373214.69 | Аналитический метод                                 | 0.10   | —  |
| 28  | 468960.84     | 1373164.08 | Аналитический метод                                 | 0.10   | —  |
| 29  | 468961.79     | 1373162.53 | Аналитический метод                                 | 0.10   | —  |
| 30  | 469018.43     | 1373070.31 | Аналитический метод                                 | 0.10   | —  |
| 31  | 469034.18     | 1373044.66 | Аналитический метод                                 | 0.10   | —  |
| 32  | 469071.05     | 1372984.65 | Аналитический метод                                 | 0.10   | —  |
| 33  | 469083.83     | 1372965.39 | Аналитический метод                                 | 0.10   | —  |
| 34  | 469555.45     | 1373254.83 | Аналитический метод                                 | 0.10   | —  |
| 35  | 469534.90     | 1373287.28 | Аналитический метод                                 | 0.10   | —  |
| 36  | 469521.59     | 1373279.26 | Аналитический метод                                 | 0.10   | —  |
| 37  | 469519.58     | 1373282.73 | Аналитический метод                                 | 0.10   | —  |
| 1   | 469535.74     | 1373292.60 | Аналитический метод                                 | 0.10   | —  |
| —   | —             | —          | —   | —  | —  |
| 38  | 468785.40     | 1372310.37 | Аналитический метод                                 | 0.10   | —  |
| 39  | 469762.15     | 1372909.63 | Аналитический метод                                 | 0.10   | —  |
| 40  | 469557.48     | 1373251.39 | Аналитический метод                                 | 0.10   | —  |
| 41  | 469556.69     | 1373250.90 | Аналитический метод                                 | 0.10   | —  |
| 42  | 468962.38     | 1372886.11 | Аналитический метод                                 | 0.10   | —  |
| 43  | 468951.25     | 1372879.75 | Аналитический метод                                 | 0.10   | —  |
| 44  | 468863.15     | 1372824.88 | Аналитический метод                                 | 0.10   | —  |
| 45  | 468851.77     | 1372818.80 | Аналитический метод                                 | 0.10   | —  |
| 46  | 468832.11     | 1372805.95 | Аналитический метод                                 | 0.10   | —  |
| 47  | 468576.87     | 1372649.02 | Аналитический метод                                 | 0.10   | —  |
| 38  | 468785.40     | 1372310.37 | Аналитический метод                                 | 0.10   | —  |

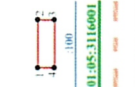
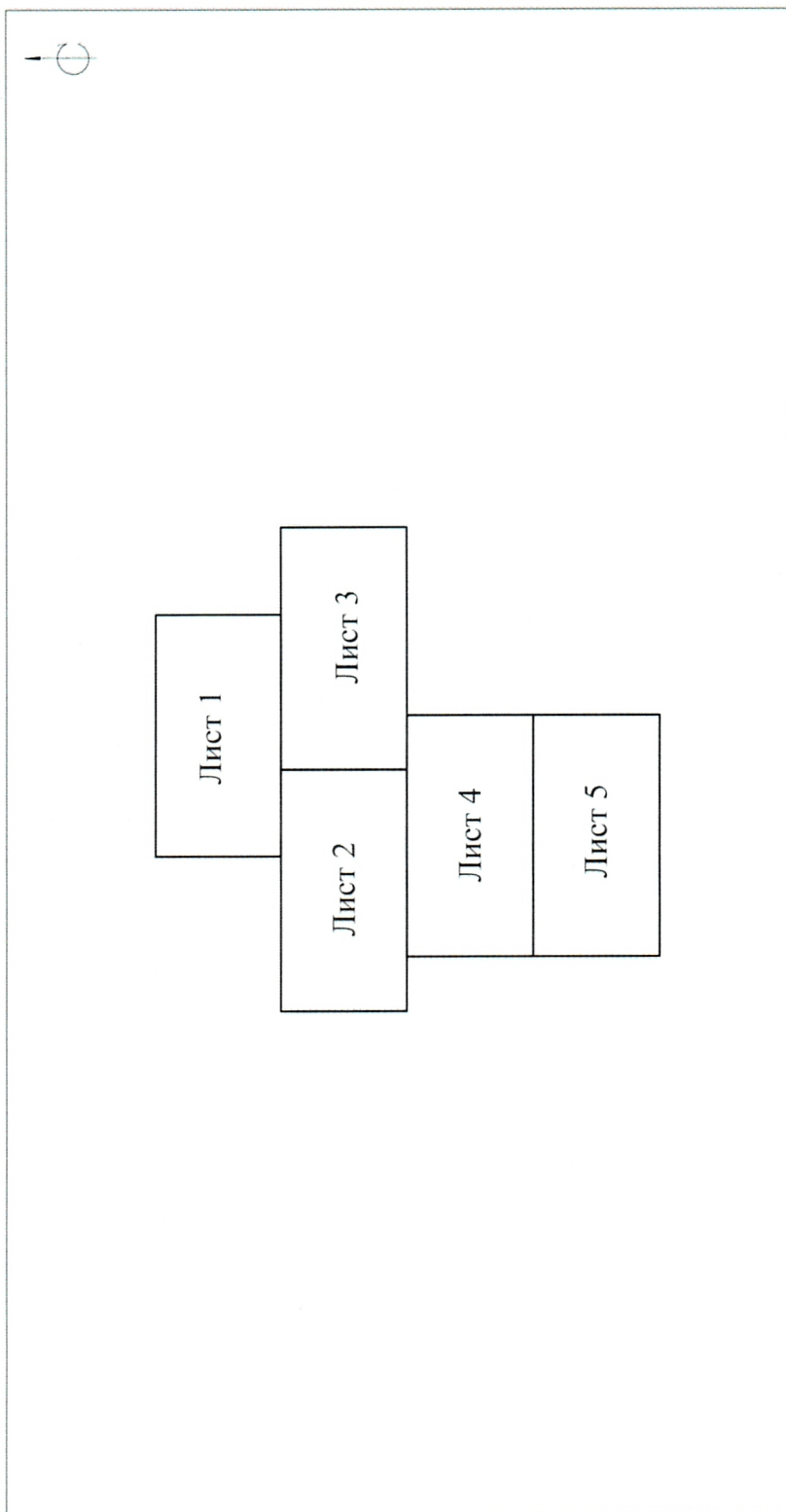
| 3. Сведения о характерных точках части (частей) границы объекта |               |   |   |  |   |
|---|---------------|---|---|--|---|
| Обозначение<br>характерных<br>точек части<br>границы            | Координаты, м |   | Метод определения<br>координат<br>характерной точки | Средняя<br>квадратическая<br>погрешность<br>положения<br>характерной точки<br>( $M_0$ ), м | Описание<br>обозначения<br>точки на<br>местности (при<br>наличии) |
|   | X             | Y |   |  |   |
| 1   | 2             | 3 | 4   | 5  | 6   |
| —   | —             | — | —   | —  | —   |

**ТЕКСТОВОЕ ОПИСАНИЕ**  
местоположения границ публичного сервитута

| Прохождение границы |          | Описание прохождения границы |
|---------------------|----------|------------------------------|
| от точки            | до точки |                              |
| 1                   | 2        | 3                            |
| –                   | –        | –                            |

СХЕМА РАСПОЛОЖЕНИЯ ГРАНИЦ ПУБЛИЧНОГО СЕРВИТУТА

в целях строительства и эксплуатации газопровода на территории объекта республиканского значения «Индустриальный парк «Ясень» и границах Тахтамукайского района Республики Адыгея



Условные обозначения

- Границы публичного сервитута, поворотные точки
- Границы и кадастровые номера земельных участков, в отношении которых испрашивается публичный сервитут
- Границы и кадастровые номера кадастровых кварталов
- Границы публичных пунктов
- Ося инженерного сооружения



Подпись: \_\_\_\_\_ Дата: 21.03.2019

Место для печати и подписи лица, уполномоченного на подписание документа



# СХЕМА РАСПОЛОЖЕНИЯ ГРАНИЦ ПУБЛИЧНОГО СЕРВИТУТА

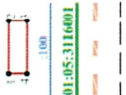
в целях строительства и эксплуатации газопровода на территории объекта республиканского значения «Индустриальный парк «Энекс» в границах Тахтамукайского района Республики Адыгея



Линия совмещения с листом 2

Условные обозначения

- Граница публичного сервитута, повторные точки
- Границы и кадастровые номера смежных участков, в отношении которых испрашивается публичный сервитут
- Границы и кадастровые номера кадастровых кварталов
- Границы смежных участков
- Ось инженерного сооружения



Линия совмещения с листом 3

Масштаб 1:2000  
Система координат - МСК 23

Подпись:  Дата 21.03.2024

М.П. Института кадастровых работ Республики Адыгея

01-18-219

М.П. Института кадастровых работ Республики Адыгея

| Лист | Извест |
|------|--------|
| 1    | 5      |



# СХЕМА РАСПОЛОЖЕНИЯ ГРАНИЦ ПУБЛИЧНОГО СЕРВИТУТА

в целях строительства и эксплуатации газопровода на территории объекта республиканского значения «Индустриальный парк «Энема» в границах Таштамузского района Республики Адыгея

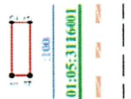
Линия совмещения с листом 1



Линия совмещения с листом 4

## Условные обозначения

- Граница публичного сервитута, поворотные точки
- Границы и кадастровые номера земельных участков, в отношении которых испрашивается публичный сервитут
- Границы и кадастровые номера кадастровых кварталов
- Границы населенных пунктов
- Ось газопровода/сооружения



Подпись:

Дата 21.03.2019

Исполнитель: [Подпись] М.П. [Подпись]

Масштаб 1:2000  
Система координат - МСК 23

| Лист | Листов |
|------|--------|
| 1    | 5      |



в целях строительства и эксплуатации объекта республиканского значения «Индустриальный парк «Энем» в границах Таштамузского района Республики Адыгея

Линия совмещения с листом 1



Линия совмещения с листом 4

Условные обозначения

Граница публичного сервитута, поворотные точки  
раньше и кадастровые номера земельных участков  
которых истинны является публичный сервитут

Экономия и качество жизни населения Казахстана

Григорий Яковлевич Рыжиков

1967, 1974, 1975, 1976, 1977, 1978, 1979, 1980, 1981, 1982, 1983, 1984, 1985, 1986, 1987, 1988, 1989, 1990, 1991, 1992, 1993, 1994, 1995, 1996, 1997, 1998, 1999, 2000, 2001, 2002, 2003, 2004, 2005, 2006, 2007, 2008, 2009, 2010, 2011, 2012, 2013, 2014, 2015, 2016, 2017, 2018, 2019, 2020, 2021, 2022, 2023, 2024, 2025, 2026, 2027, 2028, 2029, 2030, 2031, 2032, 2033, 2034, 2035, 2036, 2037, 2038, 2039, 2040, 2041, 2042, 2043, 2044, 2045, 2046, 2047, 2048, 2049, 2050, 2051, 2052, 2053, 2054, 2055, 2056, 2057, 2058, 2059, 2060, 2061, 2062, 2063, 2064, 2065, 2066, 2067, 2068, 2069, 2070, 2071, 2072, 2073, 2074, 2075, 2076, 2077, 2078, 2079, 2080, 2081, 2082, 2083, 2084, 2085, 2086, 2087, 2088, 2089, 2090, 2091, 2092, 2093, 2094, 2095, 2096, 2097, 2098, 2099, 2100, 2101, 2102, 2103, 2104, 2105, 2106, 2107, 2108, 2109, 2110, 2111, 2112, 2113, 2114, 2115, 2116, 2117, 2118, 2119, 2120, 2121, 2122, 2123, 2124, 2125, 2126, 2127, 2128, 2129, 2130, 2131, 2132, 2133, 2134, 2135, 2136, 2137, 2138, 2139, 2140, 2141, 2142, 2143, 2144, 2145, 2146, 2147, 2148, 2149, 2150, 2151, 2152, 2153, 2154, 2155, 2156, 2157, 2158, 2159, 2160, 2161, 2162, 2163, 2164, 2165, 2166, 2167, 2168, 2169, 2170, 2171, 2172, 2173, 2174, 2175, 2176, 2177, 2178, 2179, 2180, 2181, 2182, 2183, 2184, 2185, 2186, 2187, 2188, 2189, 2190, 2191, 2192, 2193, 2194, 2195, 2196, 2197, 2198, 2199, 2200, 2201, 2202, 2203, 2204, 2205, 2206, 2207, 2208, 2209, 2210, 2211, 2212, 2213, 2214, 2215, 2216, 2217, 2218, 2219, 2220, 2221, 2222, 2223, 2224, 2225, 2226, 2227, 2228, 2229, 2230, 2231, 2232, 2233, 2234, 2235, 2236, 2237, 2238, 2239, 2240, 2241, 2242, 2243, 2244, 2245, 2246, 2247, 2248, 2249, 2250, 2251, 2252, 2253, 2254, 2255, 2256, 2257, 2258, 2259, 2260, 2261, 2262, 2263, 2264, 2265, 2266, 2267, 2268, 2269, 2270, 2271, 2272, 2273, 2274, 2275, 2276, 2277, 2278, 2279, 2280, 2281, 2282, 2283, 2284, 2285, 2286, 2287, 2288, 2289, 2290, 2291, 2292, 2293, 2294, 2295, 2296, 2297, 2298, 2299, 2300, 2301, 2302, 2303, 2304, 2305, 2306, 2307, 2308, 2309, 2310, 2311, 2312, 2313, 2314, 2315, 2316, 2317, 2318, 2319, 2320, 2321, 2322, 2323, 2324, 2325, 2326, 2327, 2328, 2329, 2330, 2331, 2332, 2333, 2334, 2335, 2336, 2337, 2338, 2339, 2340, 2341, 2342, 2343, 2344, 2345, 2346, 2347, 2348, 2349, 2350, 2351, 2352, 2353, 2354, 2355, 2356, 2357, 2358, 2359, 2360, 2361, 2362, 2363, 2364, 2365, 2366, 2367, 2368, 2369, 2370, 2371, 2372, 2373, 2374, 2375, 2376, 2377, 2378, 2379, 2380, 2381, 2382, 2383, 2384, 2385, 2386, 2387, 2388, 2389, 2390, 2391, 2392, 2393, 2394, 2395, 2396, 2397, 2398, 2399, 2400, 2401, 2402, 2403, 2404, 2405, 2406, 2407, 2408, 2409, 2410, 2411, 2412, 2413, 2414, 2415, 2416, 2417, 2418, 2419, 2420, 2421, 2422, 2423, 2424, 2425, 2426, 2427, 2428, 2429, 2430, 2431, 2432, 2433, 2434, 2435, 2436, 2437, 2438, 2439, 2440, 2441, 2442, 2443, 2444, 2445, 2446, 2447, 2448, 2449, 2450, 2451, 2452, 2453, 2454, 2455, 2456, 2457, 2458, 2459, 2460, 2461, 2462, 2463, 2464, 2465, 2466, 2467, 2468, 2469, 2470, 2471, 2472, 2473, 2474, 2475, 2476, 2477, 2478, 2479, 2480, 2481, 2482, 2483, 2484, 2485, 2486, 2487, 2488, 2489, 2490, 2491, 2492, 2493, 2494, 2495, 2496, 2497, 2498, 2499, 2500, 2501, 2502, 2503, 2504, 2505, 2506, 2507, 2508, 2509, 2510, 2511, 2512, 2513, 2514, 2515, 2516, 2517, 2518, 2519, 2520, 2521, 2522, 2523, 2524, 2525, 2526, 2527, 2528, 2529, 2530, 2531, 2532, 2533, 2534, 2535, 2536, 2537, 2538, 2539, 2540, 2541, 2542, 2543, 2544, 2545, 2546, 2547, 2548, 2549, 2550, 2551, 2552, 2553, 2554, 2555, 2556, 2557, 2558, 2559, 2560, 2561, 2562, 2563, 2564, 2565, 2566, 2567, 2568, 2569, 2570, 2571, 2572, 2573, 2574, 2575, 2576, 2577, 2578, 2579, 2580, 2581, 2582, 2583, 2584, 2585, 2586, 2587, 2588, 2589, 2590, 2591, 2592, 2593, 2594, 2595, 2596, 2597, 2598, 2599, 2600, 2601, 2602, 2603, 2604, 2605, 2606, 2607, 2608, 2609, 2610, 2611, 2612, 2613, 2614, 2615, 2616, 2617, 2618, 2619, 2620, 2621, 2622, 2623, 2624, 2625, 2626, 2627, 2628, 2629, 2630, 2631, 2632, 2633, 2634, 2635, 2636, 2637, 2638, 2639, 2640, 2641, 2642, 2643, 2644, 2645, 2646, 2647, 2648, 2649, 2650, 2651, 2652, 2653, 2654, 26

## Получить

Data 21.03.22

МЫ ВЕРИМ В ОБЩИНУ ИЛИ В НАЦИОНАЛЬНУЮ ИДЕНТИЧНОСТЬ? ИЛИ В ОБА?



Масштаб 1:2000  
Система координат - МСК 23

|   |      |
|---|------|
| 1 | 1100 |
|---|------|



# СХЕМА РАСПОЛОЖЕНИЯ ГРАНИЦ ПУБЛИЧНОГО СЕРВИТУТА

в целях строительства и эксплуатации газопровода на территории объекта республиканского назначения «Индустриальный парк «Лесно» в границах Тахтамукайского района Республики Адыгея

Линия совмещения с листом 2

Линия совмещения с листом 3



Линия совмещения с листом 5

Масштаб 1:2000  
Система координат - МСК 23

- Условные обозначения
- Границы публичного сервитута, поворотные точки
  - Границы и кадастровые номера земельных участков, в отношении которых устанавливается публичный сервитут
  - Границы и кадастровые номера кадастровых кварталов
  - Границы населенных пунктов
  - Ось инженерного строительства



Подпись: \_\_\_\_\_ Дата 21.03.2019

М.п. «\_\_\_\_\_» \_\_\_\_\_ 2019 г. \_\_\_\_\_

| Лист | Листов |
|------|--------|
| 1    | 5      |



в целях строительства и эксплуатации газопровода на территории объекта республиканского значения «Индустриальный парк «Энео» в границах Тахтамукайского района Республики Адыгея

Длина совмещения с листом 4



Масштаб 1:2000  
Система координат - МСК 23

Условные обозначения

Граница публичного сервитута, поворотные точки  
Границы и кадастровые номера земельных участков, в отношении  
которых испрашивается публичный сервитут

Граничные условия поставлены в виде граничных значений

ГОСУДАРСТВЕННЫЙ НАУЧНЫЙ ЦЕНТР

Ось инжнерного сооружения



Hornmich, *Ed* Date 21/03/2017

Pharmaceuticals, *Journal of the American Medical Association*, 2003, 289: 2539-2543.

| $T_{\text{fact}}$ | $T_{\text{factor}}$ |
|-------------------|---------------------|
| 5                 | 5                   |