




МИНИСТЕРСТВО ПРИРОДНЫХ РЕСУРСОВ И ЭКОЛОГИИ
РОССИЙСКОЙ ФЕДЕРАЦИИ
(Минприроды России)

П Р И К А З

11.02.2026

г. МОСКВА

№ 73



**Об установлении границ охранной зоны
национального парка «Паанаярви», а также
об утверждении Положения о данной охранной зоне**

В соответствии с пунктами 5 и 9 Правил создания охранных зон отдельных категорий особо охраняемых природных территорий, установления их границ, определения режима охраны и использования земельных участков и водных объектов в границах таких зон, утвержденных постановлением Правительства Российской Федерации от 19.02.2015 № 138, и подпунктом 5.15 пункта 5 Положения о Министерстве природных ресурсов и экологии Российской Федерации, утвержденного постановлением Правительства Российской Федерации от 11.11.2015 № 1219, п р и к а з ы в а ю:

1. Установить границы охранной зоны национального парка «Паанаярви» согласно приложению № 1 к настоящему приказу.
2. Утвердить Положение об охранной зоне национального парка «Паанаярви» согласно приложению № 2 к настоящему приказу.

Министр

А.А. Козлов

Приложение № 1
к приказу Министерства
природных ресурсов и экологии
Российской Федерации
от 11.02.2026 № 73

Границы охранной зоны национального парка «Паанаярви»

**I. Сведения о местоположении границ охранной зоны
национального парка «Паанаярви» (далее – объект)**

Характеристики объекта		Описание характеристик
1	Местоположение объекта	Республика Карелия, Лоухский муниципальный район
2	Площадь объекта +/- величина погрешности определения площади (P +/- Дельта P)	145314218 кв. м +/- 210956 кв. м

**II. Сведения о границах объекта
(система координат: МСК-10, зона 1)**

Сведения о характерных точках границ объекта (метод определения координат характерной точки: картометрический, средняя квадратическая погрешность положения характерной точки (M_t), м:5)		
Условные обозначения характерных точек границ	Координаты характерных точек границ, м	
	X	Y
	2	3
1	860130.53	1290971.54
2	860194.26	1291255.55
3	860192.5	1291314.92
4	860034.94	1293964.17
5	860034.72	1293967.66
6	859910.81	1295934.95
7	859736.17	1298903.68
8	859674.64	1300084.82
9	860592.3	1300152.85

10	861707.54	1300175.86
11	862163.85	1300314.28
12	862288.45	1300398.67
13	865589.99	1302998.47
14	865849.72	1303298.41
15	865990.39	1303823.41
16	865989.18	1303873.84
17	865837.23	1305992.65
18	865692.7	1309367.38
19	865676.01	1310997.24
20	865536.22	1311479.28
21	865151.89	1311863.61
22	864626.89	1312004.28
23	864572.86	1312002.89
24	863091.72	1311876.51
25	863143.85	1313275.17
26	863143.85	1313276.77
27	863003.18	1313801.77
28	862618.85	1314186.1
29	862245.98	1314236.01
30	862170.94	1317432.96
31	862031.07	1317916.91
32	861646.74	1318301.24
33	861121.74	1318441.91
34	861064.15	1318440.33
35	856815.84	1318156.9
36	856812.19	1318156.7
37	855458.52	1318077.39
38	855373.7	1319274.18
39	855306.44	1321538.37
40	855304.61	1321566.45
41	855262.55	1322100.72
42	855125.12	1322543.31
43	855056.96	1322646.75
44	855038.94	1322670.87
45	854722.77	1322951.76
46	854722.4	1322951.97
47	854700.33	1322964.7
48	854638.28	1322983.27
49	854450.44	1323126.82
50	854425.61	1323133.47
51	854382.86	1323166.06
52	854335.89	1323193.88
53	854325.8	1323199.79

54	853800.8	1323340.46
55	853629.01	1323326.31
56	853567.87	1323316.17
57	853407.39	1323266.84
58	851900.97	1323036.79
59	851669.32	1326113.25
60	851671.66	1326765.43
61	851533.8	1327213.69
62	851379.36	1327418.51
63	850652.68	1328170.15
64	850422.79	1328349.66
65	849897.79	1328490.33
66	849372.79	1328349.66
67	848988.46	1327965.33
68	848955.04	1327902.63
69	848839.4	1327666.81
70	848655.82	1327623.75
71	848619.99	1328803.26
72	848625.49	1328819.25
73	848626.44	1328824.94
74	848670.98	1328930.13
75	848681.25	1328966.19
76	848681.8	1328969.11
77	848686.65	1328982.43
78	848745.19	1329241.61
79	848748.49	1329276.17
80	848793.9	1329449.28
81	848790.02	1329539.44
82	848788.36	1329558.7
83	848734.3	1329730.54
84	848784.78	1329870.99
85	848791.67	1329887.56
86	848820.32	1329933.04
87	848875.03	1330041.95
88	848894.69	1330087.5
89	848980.65	1330503.59
90	848972.61	1330633.3
91	848968.02	1330670.17
92	848835.39	1331065.46
93	848568.72	1331339.8
94	848555.49	1332263.71
95	848414.93	1332773.67
96	848030.6	1333158
97	847505.6	1333298.67

98	847438.95	1333296.55
99	844830.92	1333080.57
100	843244.32	1335117.78
101	843022.39	1335657.61
102	843026.26	1335657.6
103	843551.26	1335798.27
104	843935.59	1336182.6
105	844076.24	1336700.95
106	844089.79	1338841.38
107	844089.81	1338848.03
108	843949.14	1339373.03
109	843564.81	1339757.36
110	843064.48	1339897.74
111	841695.89	1339879.89
112	841679.19	1339880.15
113	841147	1339883.77
114	841140.2	1339883.79
115	841138.53	1339883.79
116	840105.48	1339882.06
117	838191.66	1339901.67
118	833560.77	1340097.21
119	833518.58	1340098.1
120	833512.41	1340098.08
121	832494.32	1340091.8
122	827280.24	1340115.05
123	826760.63	1339974.39
124	826376.3	1339590.06
125	826235.63	1339065.06
126	826367.01	1338556.5
127	828885.18	1334111.16
128	829306.65	1332220.75
129	829415.92	1331950.62
130	829800.25	1331566.29
131	829966.49	1331520.71
132	830134.43	1330293.84
133	830251.22	1328613.46
134	830445.24	1325633.18
135	830445.47	1325629.83
136	830592.58	1323481.08
137	825269.77	1323179.29
138	824814.04	1323040.91
139	824429.71	1322656.58
140	824289.04	1322131.58
141	824293.26	1322037.55

142	824723.62	1317251.03
143	824860.07	1316820.06
144	825244.4	1316435.73
145	825769.4	1316295.06
146	825843.21	1316297.66
147	831099.88	1316718.2
148	831152.73	1316060.39
149	831392.28	1312841.49
150	831392.35	1312840.48
151	831576.86	1310394.75
152	831577.07	1310392.04
153	831843.58	1306983.21
154	832147	1302373.05
155	832568.56	1302141.52
156	833187.66	1301784.47
157	832841.02	1307055
158	832574.03	1310469.98
159	832389.52	1312915.71
160	832149.75	1316137.53
161	832020.43	1317747.4
162	831799.18	1317729.34
163	831510.11	1317749.59
164	825769.4	1317345.06
165	825339.04	1322131.58
166	831658.71	1322549.38
167	831443.13	1325698.14
168	831248.97	1328680.61
169	831131.11	1330376.28
170	830930.37	1332468.6
171	830325.25	1332475.62
172	829823.48	1334480.94
173	827285.63	1339065.06
174	832499.97	1339091.82
175	833518.58	1339098.1
176	838165.44	1338901.89
177	840101.19	1338882.05
178	841140.2	1338883.79
179	841672.39	1338880.17
180	843039.81	1338848.03
181	843026.26	1336707.6
182	841443.69	1336718.29
183	841431.1	1336296.72
184	841738.65	1335493.78
185	841758.66	1335424.62

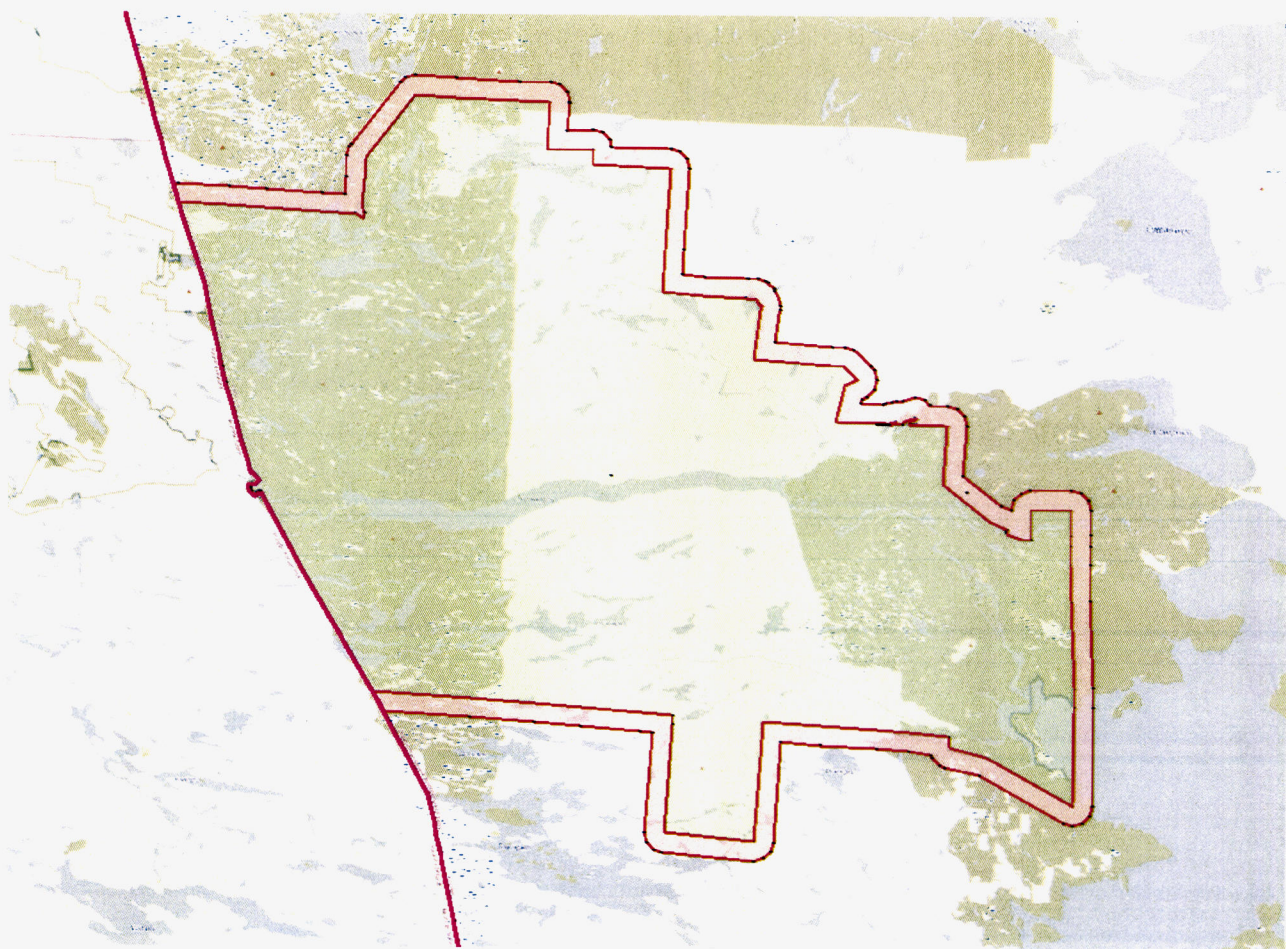
186	841974.7	1335451.34
187	841986.32	1335412.04
188	842044.62	1335262.81
189	842398.1	1334576.86
190	844366.8	1332049.03
191	847505.6	1332248.67
192	847535.43	1330165.72
193	847577.13	1330168.27
194	847584.52	1330172.25
195	847589.97	1330179.83
196	847598.6	1330207.7
197	847602.55	1330216.89
198	847606.93	1330220.6
199	847616.25	1330219.34
200	847624.65	1330211.23
201	847637.54	1330171.96
202	847656.34	1330164.57
203	847668.49	1330169.28
204	847676.77	1330211.94
205	847704.73	1330232.4
206	847709.05	1330244.06
207	847707.65	1330287.18
208	847715.09	1330303.41
209	847735.92	1330326.96
210	847740.85	1330339.92
211	847737.28	1330397.18
212	847755.59	1330455.47
213	847789.44	1330500.42
214	847796.71	1330536.07
215	847805.55	1330543.05
216	847814.49	1330543.55
217	847827.15	1330538.38
218	847836.45	1330539.27
219	847875.92	1330557.54
220	847894.9	1330559.65
221	847926.06	1330540.46
222	847930.65	1330503.59
223	847910.99	1330458.04
224	847861.93	1330386.43
225	847789.8	1330212.88
226	847771.99	1330132.98
227	847759.42	1330108.28
228	847744.8	1330093.98
229	847743.39	1330074.14

230	847748.73	1330054.27
231	847751.63	1330032.98
232	847742.87	1330014.66
233	847726.63	1329999.51
234	847709.45	1329986.38
235	847693.81	1329950
236	847672.13	1329925.03
237	847640.74	1329906.36
238	847622.34	1329889.39
239	847608.33	1329858.68
240	847584.12	1329839.3
241	847550.06	1329852.47
242	847563.33	1329324.69
243	847599.55	1329314.66
244	847642.97	1329396
245	847667.01	1329432.21
246	847689.38	1329457.89
247	847709.15	1329474.15
248	847725.62	1329476.93
249	847742.24	1329468.54
250	847743.9	1329449.28
251	847733.04	1329432.62
252	847703.31	1329376.66
253	847699.95	1329341.5
254	847689.08	1329311.63
255	847675.34	1329296.03
256	847671.41	1329253.8
257	847661.14	1329217.74
258	847641.01	1329196.6
259	847631.59	1329181.9
260	847632.61	1329160.85
261	847626.4	1329142.8
262	847611.13	1329130.63
263	847559.81	1329122.28
264	847645.31	1326308.24
265	849563.24	1326758.09
266	849897.79	1327440.33
267	850624.47	1326688.69
268	850672.07	1326039.16
269	850982.22	1321920.11
270	853648.15	1322238.11
271	853739.66	1322280.32
272	853800.8	1322290.46
273	853847.77	1322262.64





274	853895.05	1322216.96
275	853925.44	1322217.49
276	853973.94	1322169.37
277	854015.66	1322113.24
278	854059.19	1322078.21
279	854094.55	1322061.1
280	854146.03	1322056.42
281	854175.7	1322055.16
282	854197.77	1322042.43
283	854215.79	1322018.31
284	854257.85	1321484.04
285	854375.53	1319212.95
286	854530.86	1317021.32
287	856870.68	1317158.41
288	861121.74	1317391.91
289	861284.1	1313242.12
290	862093.85	1313276.77
291	862090.11	1310823.58
292	864626.89	1310954.28
293	864693.58	1309325.53
294	864838.26	1305947.24
295	864940.39	1303823.41
296	861638.85	1301223.61
297	860522.62	1301150.43
298	859068.74	1301042.64
299	858944.77	1301116.26
300	858798.39	1301107.65
301	858672.67	1301143.84
302	858572.86	1301122.87
303	858503.98	1301125.99
304	858454.93	1301118.22
305	858417.46	1301103.21
306	858381.35	1301058.71
307	858396.52	1300994.21
308	858466.31	1300920.68
309	858541.23	1300829.3
310	858580.44	1300739.15
311	858643.16	1300662.99
312	858737.7	1298848.3
313	858912.66	1295874.16
314	859036.7	1293904.8
315	859194.26	1291255.55
316	859444.5	1291172.37
1	860130.53	1290971.54

Приложение
к границам охранной зоны
национального парка «Паанаярви»,
утвержденным приказом
Министерства природных ресурсов
и экологии Российской Федерации
от *11.02.2026* № *73*

**Карта-схема границ охранной зоны
национального парка «Паанаярви»**



Условные обозначения

- | | |
|---|---|
|  | охранная зона национального парка «Паанаярви» |
|  | территория национального парка «Паанаярви» |
|  | Государственная граница Российской Федерации |
|  | граница охранной зоны национального парка «Паанаярви» |

Приложение № 2
к приказу Министерства
природных ресурсов и экологии
Российской Федерации
от 11.02.2026 № 43

Положение об охранной зоне национального парка «Паанаярви»

I. Общие положения

1. Положение об охранной зоне национального парка «Паанаярви» (далее – Положение) разработано в соответствии с Федеральным законом от 14.03.1995 № 33-ФЗ «Об особо охраняемых природных территориях», Федеральным законом от 24.04.1995 № 52-ФЗ «О животном мире», Федеральным законом от 10.01.2002 № 7-ФЗ «Об охране окружающей среды», Федеральным законом от 20.12.2004 № 166-ФЗ «О рыболовстве и сохранении водных биологических ресурсов», Федеральным законом от 24.07.2009 № 209-ФЗ «Об охоте и о сохранении охотничьих ресурсов и о внесении изменений в отдельные законодательные акты Российской Федерации», Федеральным законом от 25.12.2018 № 475-ФЗ «О любительском рыболовстве и о внесении изменений в отдельные законодательные акты Российской Федерации», Федеральным законом от 31.07.2020 № 248-ФЗ «О государственном контроле (надзоре) и муниципальном контроле в Российской Федерации», Лесным кодексом Российской Федерации, Земельным кодексом Российской Федерации, Водным кодексом Российской Федерации, постановлением Правительства Российской Федерации от 19.02.2015 № 138 «Об утверждении Правил создания охранных зон отдельных категорий особо охраняемых природных территорий, установления их границ, определения режима охраны и использования земельных участков и водных объектов в границах таких зон».

2. Охранная зона национального парка «Паанаярви» (далее – охранная зона, национальный парк соответственно) создана в целях защиты уникальных природных комплексов и объектов национального парка от неблагоприятных антропогенных воздействий на прилегающих к нему земельных участках и водных объектах на территории Лоухского муниципального района Республики Карелия общей площадью 14531,4218 гектара.

3. Земельные участки, которые включены в границы охранной зоны, у собственников, землепользователей, землевладельцев и арендаторов не изымаются и используются ими с соблюдением режима охраны и использования

земельных участков и водных объектов в границах охранной зоны, установленного Положением (далее – режим охранной зоны).

4. Границы и особенности режима охранной зоны учитываются при разработке планов и перспектив экономического и социального развития, лесохозяйственных регламентов лесничеств и проектов освоения лесов, подготовке документов территориального планирования, проведении лесоустройства и инвентаризации земель.

5. Федеральное государственное бюджетное учреждение «Национальный парк «Паанаярви» (далее – Учреждение) на территории охранной зоны осуществляет:

- 1) федеральный государственный контроль (надзор) в области охраны и использования особо охраняемых природных территорий;
- 2) организацию туризма;
- 3) государственный экологический мониторинг (государственный мониторинг окружающей среды);
- 4) экологическое просвещение;
- 5) научную (научно-исследовательскую) деятельность.

6. Границы охранной зоны обозначаются на местности специальными предупредительными аншлагами и информационными знаками. Организация и выполнение работ по выделению в природе границ охранной зоны, ее оснащению специальными предупредительными аншлагами и информационными знаками осуществляются Учреждением.

II. Режим охранной зоны

7. В границах охранной зоны запрещается деятельность, оказывающая негативное (вредное) воздействие на природные комплексы национального парка, в том числе:

- 1) промысловая, спортивная и любительская охота;
- 2) промышленное рыболовство, рыболовство в целях аквакультуры (рыбоводства) и аквакультура (рыбоводство);
- 3) нахождение с огнестрельным, пневматическим и охотничьим метательным оружием, в том числе с охотничьим огнестрельным оружием в собранном виде на дорогах общего пользования, капканами и другими орудиями охоты, а также с добытыми объектами животного мира и полученной из них продукцией, орудиями добычи (вылова) водных биологических ресурсов, а также добытыми (выловленными) водными биологическими ресурсами и полученной из них продукцией, за исключением случаев, связанных с:
проведением мероприятий по государственному контролю (надзору) или

муниципальному контролю¹;

обеспечением обороны и безопасности Российской Федерации;

осуществлением охоты в целях регулирования численности охотничьих ресурсов, охоты в целях осуществления научно-исследовательской деятельности, образовательной деятельности, любительского рыболовства, рыболовства в научно-исследовательских и контрольных целях, рыболовства в учебных и культурно-просветительских целях;

4) действия, влекущие за собой изменение гидрологического режима земель и водных объектов;

5) сплав древесины по водотокам и водоемам;

6) загрязнение водных объектов нефтепродуктами, агрохимикатами и другими вредными (загрязняющими) веществами;

7) сброс в водные объекты сточных и дренажных вод;

8) выжигание растительности;

9) заготовка древесины, за исключением:

заготовки древесины в порядке проведения санитарно-оздоровительных мероприятий и иных мероприятий по охране лесов в соответствии с лесохозяйственным регламентом лесничества и проектом освоения лесов;

заготовки гражданами древесины для собственных нужд²;

юридическими лицами, осуществляющими заготовку древесины на основании договоров аренды лесных участков, заключенных до дня вступления в силу настоящего приказа;

10) проведение сплошных рубок и выборочных рубок лесных насаждений, за исключением:

выборочных и сплошных санитарных рубок;

выборочных и сплошных рубок деревьев, кустарников, предназначенных для обеспечения безопасности граждан и создания необходимых условий для эксплуатации линейных объектов, в том числе в целях проведения аварийно-спасательных работ;

заготовки древесины, предусмотренной подпунктом 9 пункта 7 Положения;

11) заготовка живицы и подсочка лесных насаждений;

12) применение пестицидов, агрохимикатов и биологических средств защиты растений, за исключением случаев, связанных с защитой лесов от вредителей и болезней;

13) разведка и добыча полезных ископаемых, а также выполнение иных работ, связанных с пользованием недрами, за исключением разведки и добычи подземных вод в целях питьевого, хозяйственно-бытового и технического

¹ Части 1 и 2 статьи 26 Федерального закона от 31.07.2020 № 248-ФЗ «О государственном контроле (надзоре) и муниципальном контроле в Российской Федерации».

² Часть 4 статьи 30 Лесного кодекса Российской Федерации.

водоснабжения, необходимых для обеспечения охраны и использования национального парка;

14) деятельность, влекущая за собой нарушение почвенного слоя и горных пород, за исключением случаев, связанных с обеспечением охраны и использования национального парка;

15) движение и стоянка механизированных транспортных средств вне дорог общего пользования и специально предусмотренных для этого мест, за исключением случаев, связанных с:

обеспечением охраны и использования национального парка;

обеспечением обороны и безопасности Российской Федерации;

проведением мероприятий по государственному контролю (надзору) или муниципальному контролю;

предотвращением и ликвидацией последствий чрезвычайных ситуаций;

предупреждением и тушением пожаров;

16) прогон домашних животных вне дорог и водных путей общего пользования и вне специально предусмотренных для этого мест;

17) проход и стоянка судов и иных плавучих средств, не связанные с обеспечением охраны и использования национального парка, вне водных путей общего пользования и специально предусмотренных для этого мест;

18) строительство объектов капитального строительства, в том числе линейных объектов, за исключением объектов, необходимых для:

обеспечения охраны и использования национального парка;

обеспечения обороны и безопасности Российской Федерации;

выполнения мероприятий по использованию, охране, защите и воспроизводству лесов;

19) проведение строительных, взрывных, буровых и других работ, связанных с изменением дна и берегов водных объектов;

20) сбор биологических коллекций, за исключением осуществления указанной деятельности Учреждением в рамках проведения научной (научно-исследовательской) деятельности;

21) интродукция живых организмов в целях их акклиматизации;

22) организация и проведение массовых спортивных и зрелищных мероприятий;

23) организация туристских стоянок и разведение костров за пределами специально предусмотренных для этого мест;

24) вывоз предметов, имеющих историко-культурную ценность;

25) размещение объектов уничтожения биологических отходов;

26) создание объектов размещения отходов производства и потребления;

27) уничтожение и повреждение предупредительных аншлагов, шлагбаумов, граничных столбов и других информационных знаков, а также оборудованных мест отдыха, нанесение надписей и знаков на деревья;

28) использование пиротехнических изделий, за исключением случаев, связанных с проведением аварийно-спасательных работ.

8. В границах охранной зоны хозяйственная деятельность осуществляется с соблюдением Положения и требований к предотвращению гибели объектов животного мира при осуществлении производственных процессов, а также при эксплуатации транспортных магистралей, трубопроводов и линий связи и электропередачи, утвержденных постановлением Правительства Российской Федерации от 31.05.2025 № 813³, а также требований статьи 50 Федерального закона от 20.12.2004 № 166-ФЗ «О рыболовстве и сохранении водных биологических ресурсов» и статьи 65 Водного кодекса Российской Федерации.

9. В границах охранной зоны разрешается деятельность органов федеральной службы безопасности, включая защиту и охрану Государственной границы Российской Федерации, в соответствии с законодательством Российской Федерации.

10. В границах охранной зоны осуществляется федеральный государственный контроль (надзор) в области охраны и использования особо охраняемых природных территорий должностными лицами Учреждения, уполномоченными на осуществление федерального государственного контроля (надзора) в области охраны и использования особо охраняемых природных территорий⁴.

11. На территории охранной зоны охрана лесов от пожаров и защита лесов от вредных организмов осуществляются в соответствии с Лесным кодексом Российской Федерации.

³ Срок действия документа ограничен до 01.09.2031.

⁴ Абзац второй пункта 3 Положения о федеральном государственном контроле (надзоре) в области охраны и использования особо охраняемых природных территорий, утвержденного постановлением Правительства Российской Федерации от 30.06.2021 № 1090.