




МИНИСТЕРСТВО КУЛЬТУРЫ  
РОССИЙСКОЙ ФЕДЕРАЦИИ



## ПРИКАЗ

от 16 марта 2026 г.

Москва

№ 478

**О включении выявленных объектов культурного наследия (памятников истории и культуры) народов Российской Федерации (объектов археологического наследия), расположенных на территории Миасского городского округа и Челябинского городского округа Челябинской области, в единый государственный реестр объектов культурного наследия (памятников истории и культуры) народов Российской Федерации в качестве объектов культурного наследия (памятников истории и культуры) народов Российской Федерации федерального значения и утверждении границ их территорий**

В соответствии с пунктом 5 статьи 3.1 и статьей 18 Федерального закона от 25 июня 2002 г. № 73-ФЗ «Об объектах культурного наследия (памятниках истории и культуры) народов Российской Федерации», подпунктами 5.3.7 и 5.4.3 пункта 5 Положения о Министерстве культуры Российской Федерации, утвержденного постановлением Правительства Российской Федерации от 20 июля 2011 г. № 590, п р и к а з ы в а ю:

1. Включить выявленные объекты культурного наследия (памятники истории и культуры) народов Российской Федерации (объекты археологического наследия), расположенные на территории Миасского городского округа и Челябинского городского округа Челябинской области, в единый государственный реестр объектов культурного наследия (памятников истории и культуры) народов Российской Федерации в качестве объектов культурного наследия (памятников истории и культуры) народов Российской Федерации федерального значения согласно приложению № 1 к настоящему приказу.

2. Утвердить границы территорий указанных в приложении № 1 к настоящему приказу объектов культурного наследия (памятников истории

и культуры) народов Российской Федерации федерального значения (объектов археологического наследия) согласно приложению № 2 к настоящему приказу.

3. Контроль за исполнением настоящего приказа возложить на заместителя Министра культуры Российской Федерации, курирующего деятельность Департамента государственной охраны культурного наследия.

Министр

A handwritten signature in blue ink, consisting of several loops and a long vertical stroke extending downwards.

О.Б. Любимова

Приложение № 1  
к приказу Министерства культуры  
Российской Федерации

от «16» марта 2026 г. № 478

Выявленные объекты культурного наследия (памятники истории и культуры) народов Российской Федерации (объекты археологического наследия), расположенные на территории Миасского городского округа и Челябинского городского округа Челябинской области, включаемые в единый государственный реестр объектов культурного наследия (памятников истории и культуры) народов Российской Федерации в качестве объектов культурного наследия (памятников истории и культуры) народов Российской Федерации федерального значения

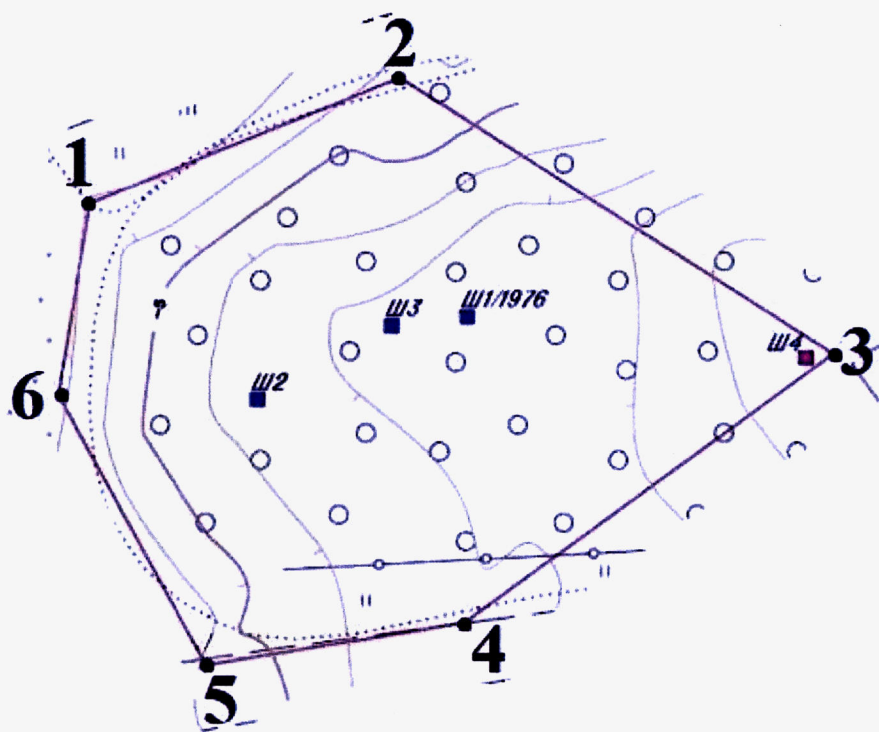
№ пункта	Наименование объекта культурного наследия (памятника истории и культуры) народов Российской Федерации	Время возникновения	Местонахождение объекта культурного наследия (памятника истории и культуры) народов Российской Федерации	Вид объекта культурного наследия (памятника истории и культуры) народов Российской Федерации
1.	«Стоянка Тургояк 1»	V-III тыс. до н.э.	Челябинская область, Миасский городской округ, в 195 м к западо-северо-западу от п. Тургояк	памятник
2.	«Поселение Черняки 3»	XVI-XII вв. до н.э.	Челябинская область, Челябинский городской округ, в 1,5 км к северо-востоку от д. Бутаки	памятник

Приложение № 2  
к приказу Министерства культуры  
Российской Федерации

от «16» *сентября* 2026 г. № *478*

Границы территорий объектов культурного наследия (памятников истории и культуры) народов Российской Федерации федерального значения (объектов археологического наследия), расположенных на территории Миасского городского округа и Челябинского городского округа Челябинской области

1. Границы территории объекта культурного наследия (памятника истории и культуры) народов Российской Федерации федерального значения (объекта археологического наследия) «Стоянка Тургояк 1», V-III тыс. до н.э. (Челябинская область, Миасский городской округ, в 195 м к западо-северо-западу от п. Тургояк)

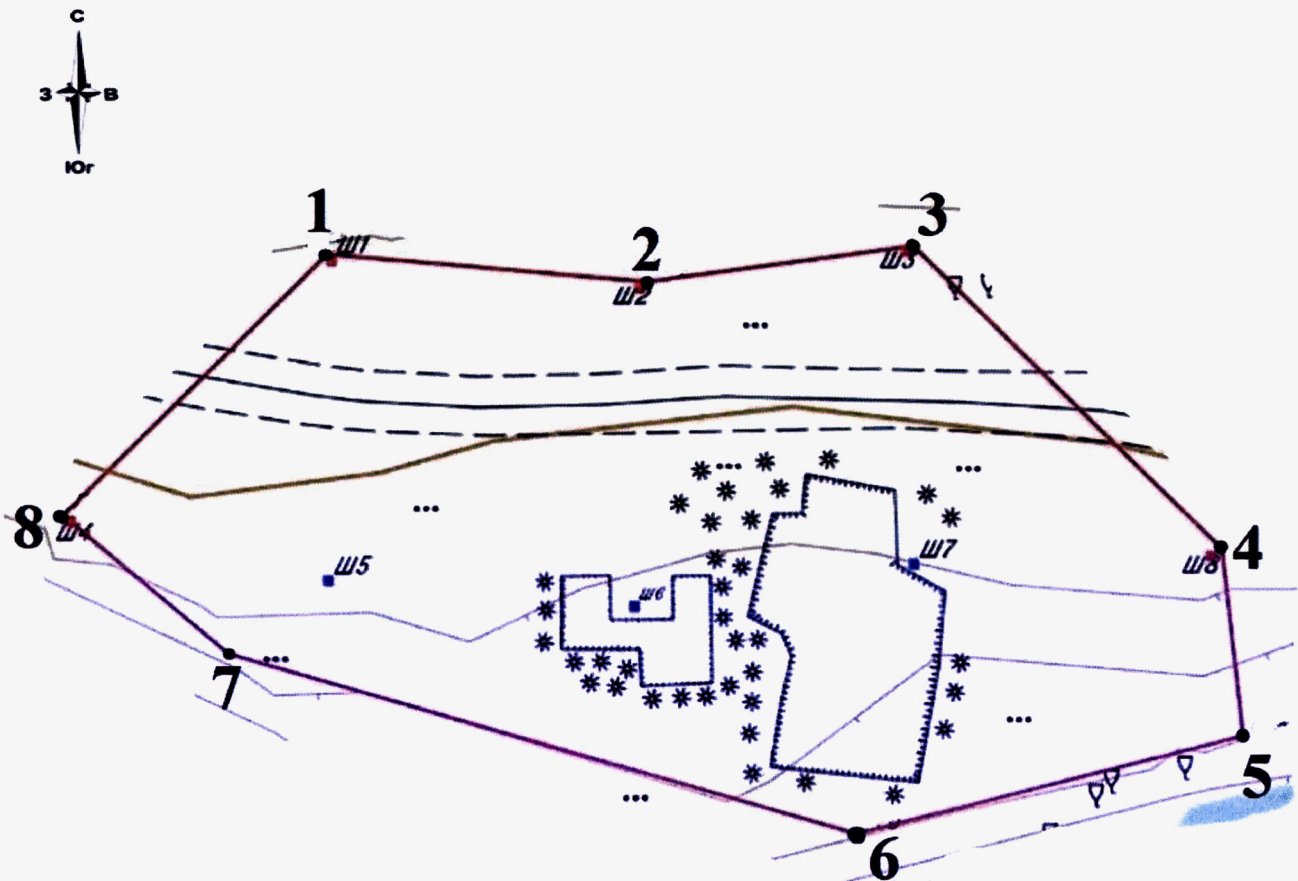


**Условные обозначения:**

— границы территории объекта культурного наследия (памятника истории и культуры) народов Российской Федерации федерального значения (объекта археологического наследия) «Стоянка Тургояк 1», V-III тыс. до н.э.;

●1 — характерная точка.

2. Границы территории объекта культурного наследия (памятника истории и культуры) народов Российской Федерации федерального значения (объекта археологического наследия) «Поселение Черняки 3», XVI-XII вв. до н.э. (Челябинская область, Челябинский городской округ, в 1,5 км к северо-востоку от д. Бутаки)



**Условные обозначения:**

— границы территории объекта культурного наследия (памятника истории и культуры) народов Российской Федерации федерального значения (объекта археологического наследия) «Поселение Черняки 3», XVI-XII вв. до н.э.;

●1 — характерная точка.

**П р и л о ж е н и е**  
 к границам территорий объектов  
 культурного наследия (памятников  
 истории и культуры) народов  
 Российской Федерации федерального  
 значения (объектов археологического  
 наследия), расположенных  
 на территории Миасского городского  
 округа и Челябинского городского  
 округа Челябинской области,  
 утвержденным приказом  
 Министерства культуры  
 Российской Федерации  
 от «16» сентября 2026 г. № 478

1. Координаты характерных точек границ территории объекта культурного наследия (памятника истории и культуры) народов Российской Федерации федерального значения (объекта археологического наследия) «Стоянка Тургояк 1», V-III тыс. до н.э. (Челябинская область, Миасский городской округ, в 195 м к западо-северо-западу от п. Тургояк)

Номер характерной точки	Координаты характерных точек в местной системе координат (МСК-74)	
	X	Y
1	606922,70	2241081,72
2	606924,28	2241100,23
3	606902,08	2241118,64
4	606894,06	2241094,38
5	606895,64	2241080,27
6	606913,00	2241076,95
1	606922,70	2241081,72

2. Координаты характерных точек границ территории объекта культурного наследия (памятника истории и культуры) народов Российской Федерации федерального значения (объекта археологического наследия) «Поселение Черняки 3», XVI-XII вв. до н.э. (Челябинская область, Челябинский городской округ, в 1,5 км к северо-востоку от д. Бутаки)

Номер характерной точки	Координаты характерных точек в местной системе координат (МСК-74)	
	X	Y
1	593051,24	2311521,29
2	593049,77	2311547,23

3	593053,24	2311568,74
4	593029,48	2311594,35
5	593014,46	2311596,50
6	593005,61	2311565,49
7	593018,73	2311514,12
8	593029,62	2311500,45
1	593051,24	2311521,29

---