



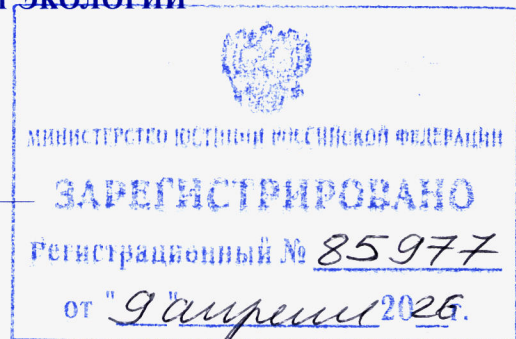
МИНИСТЕРСТВО ПРИРОДНЫХ РЕСУРСОВ И ЭКОЛОГИИ  
РОССИЙСКОЙ ФЕДЕРАЦИИ  
(Минприроды России)

П Р И К А З

г. МОСКВА

20.11.2025

№ 632



**Об утверждении Положения о государственном  
природном заповеднике «Ялтинский горно-лесной»**

На основании подпункта 5.2.69 пункта 5 Положения о Министерстве природных ресурсов и экологии Российской Федерации, утвержденного постановлением Правительства Российской Федерации от 11.11.2015 № 1219, п р и к а з ы в а ю:

утвердить прилагаемое Положение о государственном природном заповеднике «Ялтинский горно-лесной».

Министр

А.А. Козлов

Утверждено  
приказом Министерства  
природных ресурсов и экологии  
Российской Федерации  
от 20.11.2025 № 632

**Положение  
о государственном природном заповеднике  
«Ялтинский горно-лесной»**

**I. Общие положения**

1. Настоящее Положение разработано в соответствии с требованиями Федерального закона от 14.03.1995 № 33-ФЗ «Об особо охраняемых природных территориях», Федерального закона от 24.04.1995 № 52-ФЗ «О животном мире», Федерального закона от 10.01.2002 № 7-ФЗ «Об охране окружающей среды», Федерального закона от 20.12.2004 № 166-ФЗ «О рыболовстве и сохранении водных биологических ресурсов», Федерального закона от 24.07.2009 № 209-ФЗ «Об охоте и о сохранении охотничьих ресурсов и о внесении изменений в отдельные законодательные акты Российской Федерации», Лесного кодекса Российской Федерации, Земельного кодекса Российской Федерации, Водного кодекса Российской Федерации, Градостроительного кодекса Российской Федерации, Федерального закона от 25.12.2018 № 475-ФЗ «О любительском рыболовстве и о внесении изменений в отдельные законодательные акты Российской Федерации», постановления Правительства РСФСР от 18.12.1991 № 48 «Об утверждении Положения о государственных природных заповедниках в Российской Федерации».

2. Государственный природный заповедник «Ялтинский горно-лесной» (далее – заповедник) создан постановлением Правительства Российской Федерации от 13.09.2018 № 1091 «О создании особо охраняемых природных территорий федерального значения на территории Республики Крым» (далее – постановление № 1091).

3. Заповедник отнесен постановлением № 1091 к ведению Минприроды России.

4. Общая площадь заповедника составляет 14459,5783 гектара.

5. Сведения о границах заповедника приведены в постановлении № 1091.

Карта-схема границ заповедника представлена в приложении № 1 к настоящему Положению.

6. В состав заповедника входят четыре участковых лесничества:

- 1) Гурзуфское (площадь 3951 гектар);
- 2) Ливадийское (площадь 4937 гектаров);
- 3) Алушкинское (площадь 2550 гектаров);
- 4) Оползневское (площадь 3021,5783 гектара).

7. Границы и особенности режима особой охраны заповедника учитываются при разработке планов и перспектив экономического и социального развития, лесохозяйственных регламентов лесничеств и проектов освоения лесов, подготовке документов территориального планирования, проведении лесоустройства и инвентаризации земель.

## **II. Задачи заповедника**

8. На заповедник возлагаются следующие задачи:

- 1) осуществление охраны уникальных и типичных природных комплексов и объектов, объектов растительного и животного мира, естественных экологических систем, биоразнообразия в целях поддержания их в естественном состоянии;
- 2) организация и проведение научных исследований;
- 3) осуществление государственного экологического мониторинга (государственного мониторинга окружающей среды);
- 4) экологическое просвещение;
- 5) содействие в подготовке научных кадров и специалистов в области охраны окружающей среды;
- 6) организация и осуществление туризма.

9. Управление заповедником, а также выполнение задач, возложенных на заповедник, осуществляет федеральное государственное бюджетное учреждение «Объединенная дирекция особо охраняемых природных территорий «Заповедный Крым» (далее – Учреждение).

## **III. Режим особой охраны территории заповедника**

10. На территории заповедника запрещается любая деятельность, противоречащая задачам заповедника и режиму особой охраны его территории, установленному настоящим Положением, в том числе:

- 1) осуществление видов охоты, предусмотренных частью 1 статьи 12 Федерального закона от 24.07.2009 № 209-ФЗ «Об охоте и о сохранении охотничьих ресурсов и о внесении изменений в отдельные законодательные акты Российской Федерации» (за исключением осуществления охоты в целях регулирования численности охотничьих ресурсов в соответствии с настоящим Положением);
- 2) осуществление видов рыболовства, предусмотренных частью 1 статьи 16 Федерального закона от 20.12.2004 № 166-ФЗ «О рыболовстве и сохранении водных биологических ресурсов» (за исключением осуществления рыболовства в научно-исследовательских и контрольных целях в соответствии с законодательством Российской Федерации о рыболовстве и сохранении водных биологических ресурсов и настоящим Положением);
- 3) аквакультура (рыбоводство);
- 4) нахождение с огнестрельным, пневматическим и охотничьим метательным оружием, в том числе с охотничьим огнестрельным оружием в собранном виде на дорогах общего пользования, капканами и другими орудиями охоты, а также с добытыми объектами животного мира (в том числе отнесенными к водным биологическим ресурсам) и орудиями добычи (вылова) водных биологических

ресурсов (за исключением случаев, связанных с проведением уполномоченными должностными лицами Учреждения мероприятий по федеральному государственному контролю (надзору) в области охраны и использования особо охраняемых природных территорий, федеральному государственному контролю (надзору) в области охраны, воспроизводства и использования объектов животного мира и среды их обитания, федеральному государственному охотничьему контролю (надзору), осуществлением охоты в целях регулирования численности охотничьих ресурсов, рыболовства в научно-исследовательских и контрольных целях);

5) разведка и добыча полезных ископаемых;

6) деятельность, влекущая за собой нарушение почвенного и растительного покрова, выходов минералов, обнажений и горных пород (за исключением случаев, если такая деятельность связана с обеспечением охраны и использования заповедника);

7) деятельность, влекущая за собой изменения гидрологического режима земель и водных объектов;

8) заготовка живицы;

9) проведение сплошных и выборочных рубок лесных насаждений (за исключением проведения выборочных рубок лесных насаждений на лесных участках, не являющихся лесными участками, на которых исключается любое вмешательство человека в природные процессы, в целях обеспечения охраны и использования заповедника, а также в целях обеспечения жизнедеятельности граждан, проживающих в пределах его территории, если выборочные рубки лесных насаждений не связаны с осуществлением такими гражданами предпринимательской деятельности);

10) заготовка древесины (за исключением осуществляемой на участках территории заповедника в соответствии с настоящим Положением);

11) заготовка и сбор пищевых лесных ресурсов, недревесных лесных ресурсов, сбор лекарственных растений (за исключением заготовки и сбора, осуществляемых на участках территории заповедника в соответствии с настоящим Положением);

12) сплав древесины по водотокам и водоемам;

13) интродукция живых организмов в целях их акклиматизации;

14) предоставление земельных участков для ведения садоводства, огородничества, индивидуального гаражного или индивидуального жилищного строительства;

15) складирование и применение агрохимикатов, смешанных минеральных удобрений и пестицидов;

16) размещение объектов уничтожения биологических отходов, создание объектов размещения отходов производства и потребления, радиоактивных, химических, взрывчатых, токсичных, отравляющих и ядовитых веществ;

17) размещение, накопление твердых коммунальных отходов (за исключением накопления твердых коммунальных отходов на срок не более чем шесть месяцев в местах (на площадках), специально определенных Учреждением и обустроенных в соответствии с требованиями законодательства Российской Федерации в области охраны окружающей среды и обеспечения санитарно-эпидемиологического благополучия населения);

18) транзитный прогон и выпас домашних животных;

19) сенокосение (за исключением проводимого в целях обеспечения пожарной безопасности на участках территории заповедника в соответствии с настоящим Положением);

20) сбор водорослей и морских трав, ракообразных и моллюсков;

21) взрывные работы (за исключением осуществления таких работ при борьбе с лесными пожарами);

22) пускание палов и выжигание растительности (за исключением случаев, связанных с предупреждением и тушением лесных пожаров);

23) сброс загрязняющих веществ, стоков, содержащих такие вещества;

24) строительство объектов капитального строительства, некапитальных строений, сооружений в целях, не связанных с выполнением задач, возложенных на заповедник;

25) движение и стоянка механизированных и иных транспортных средств вне дорог общего пользования и специально предусмотренных Учреждением для этого мест, движение и стоянка судов и иных плавучих средств вне водных путей общего пользования и специально предусмотренных Учреждением для этого мест (за исключением случаев, связанных с обеспечением охраны и использования заповедника);

26) мойка транспортных средств;

27) сбор зоологических, ботанических и минералогических образцов и коллекций (за исключением осуществляемого в рамках научно-исследовательской деятельности заповедника, предусмотренной тематикой и планами научных исследований Учреждения);

28) нахождение с собаками, содержание собак без привязи, вне вольеров или иных сооружений, ограничивающих зону их передвижения (за исключением случаев, связанных с проведением мероприятий по охране природных комплексов и объектов), нагонка и натаска собак;

29) пролет самолетов и вертолетов ниже 2000 м над территорией заповедника без согласования с Учреждением или Минприроды России, а также преодоление самолетами над территорией заповедника звукового барьера;

30) уничтожение и повреждение аншлагов, шлагбаумов, стендов, граничных столбов, межевых знаков, информационных знаков и указателей, оборудованных экологических троп и мест отдыха, строений на территории заповедника, а также имущества Учреждения, нанесение надписей и знаков на деревья, валуны, обнажения горных пород;

31) организация массовых спортивных и зрелищных мероприятий, организация туристских стоянок, мест отдыха и разведение костров за пределами специально предусмотренных Учреждением для этого мест;

32) размещение ульев и пасек;

33) действия, ведущие к беспокойству диких животных, а также их привлечение и кормление посетителями;

34) деятельность, влекущая за собой нарушение среды обитания объектов животного и растительного мира, в том числе уничтожение растений, повреждение нор, гнезд, дупел, муравейников и других убежищ животных.

11. На территории заповедника допускаются мероприятия и деятельность, направленные на:

1) сохранение в естественном состоянии уникальных и типичных природных комплексов и объектов, объектов растительного и животного мира, естественных экологических систем, биоразнообразия;

2) поддержание условий, обеспечивающих санитарную и противопожарную безопасность;

3) предотвращение условий, способных вызвать стихийные бедствия, угрожающие жизни людей и населенным пунктам;

4) осуществление государственного экологического мониторинга (государственного мониторинга окружающей среды);

5) выполнение научно-исследовательских задач;

6) экологическое просвещение;

7) осуществление государственного контроля (надзора) в области охраны и использования особо охраняемых природных территорий;

8) организацию и осуществление туризма.

12. В заповеднике могут выделяться участки, на которых исключается всякое вмешательство человека в природные процессы. Размеры этих участков определяются Учреждением, исходя из необходимости сохранения всего природного комплекса в естественном состоянии.

13. На специально выделенных участках частичного хозяйственного использования, не включающих естественные экологические системы, природные комплексы и объекты и не являющихся средой обитания объектов растительного и животного мира, ради сохранения которых создавался заповедник, допускается деятельность, которая направлена на организацию и осуществление туризма, обеспечение охраны и использования заповедника и обеспечение жизнедеятельности граждан, проживающих на его территории (приложение № 2 к настоящему Положению):

1) заготовка древесины в порядке проведения санитарно-оздоровительных мероприятий по охране лесов, рубок в целях содержания и эксплуатации объектов лесной инфраструктуры, использования линейных объектов в соответствии с лесохозяйственным регламентом лесничества и проектом освоения лесов;

2) размещение линейных объектов;

3) размещение объектов инженерной и транспортной инфраструктуры;

4) размещение объектов водоснабжения;

5) размещение объектов инфраструктуры, необходимых для обеспечения охраны и использования заповедника (служебные здания со вспомогательными сооружениями, кордоны, научные стационары, музеи природы и информационно-просветительские центры, в том числе с экспозицией под открытым небом);

6) организация и обустройство экскурсионных экологических троп и маршрутов;

7) создание и эксплуатация лесных питомников;

8) заготовка и сбор пищевых лесных ресурсов, недревесных лесных ресурсов и сбор лекарственных растений работниками Учреждения для личного потребления (без права вывоза и продажи);

9) предоставление работникам Учреждения служебных наделов;

10) сенокосение в целях обеспечения пожарной безопасности в лесах;

11) рекультивация земель.

14. Виды разрешенного использования земельных участков, расположенных в границах заповедника (за исключением участков территории заповедника, указанных в приложении № 2 к настоящему Положению)<sup>1</sup>:

1) основной вид разрешенного использования земельных участков – деятельность по особой охране и изучению природы (код 9.0);

2) вспомогательный вид разрешенного использования земельных участков – обеспечение научной деятельности (код 3.9).

15. Предельные (максимальные и (или) минимальные) параметры разрешенного строительства, реконструкции объектов капитального строительства на земельных участках в границах заповедника, разрешенное использование которых допускает строительство на них:

1) минимальный отступ от границ земельных участков в целях определения мест допустимого размещения зданий, строений, сооружений, за пределами которых запрещено строительство зданий, строений, сооружений, составляет 5 метров;

2) предельное количество этажей зданий, строений, сооружений – не выше двух надземных этажей;

3) максимальный процент застройки земельного участка составляет не более 0,01 % от его площади.

16. Пребывание на территории заповедника физических лиц, не являющихся работниками Учреждения или должностными лицами Министерства природных ресурсов и экологии Российской Федерации, а также должностными лицами Федеральной службы по надзору в сфере природопользования, допускается только при наличии у них разрешения Учреждения или Министерства природных ресурсов и экологии Российской Федерации<sup>2</sup>.

На территории заповедника допускается пребывание должностных лиц Федеральной службы по надзору в сфере природопользования и ее территориальных органов, уполномоченных на осуществление федерального государственного лесного контроля (надзора) на землях особо охраняемых природных территорий федерального значения<sup>3</sup>.

Порядок выдачи разрешения на пребывание физических лиц на территории заповедника устанавливается Учреждением в соответствии с режимом особой охраны территории заповедника, установленным настоящим Положением.

---

<sup>1</sup> Приказ Федеральной службы государственной регистрации, кадастра и картографии от 10.11.2020 № П/0412 «Об утверждении классификатора видов разрешенного использования земельных участков» (зарегистрирован Министерством юстиции Российской Федерации 15.12.2020, регистрационный № 61482) с изменениями, внесенными приказами Федеральной службы государственной регистрации, кадастра и картографии от 20.04.2021 № П/0166 (зарегистрирован Министерством юстиции Российской Федерации 31.05.2021, регистрационный № 63717), от 30.07.2021 № П/0326 (зарегистрирован Министерством юстиции Российской Федерации 27.08.2021, регистрационный № 64785), от 16.09.2021 № П/0414 (зарегистрирован Министерством юстиции Российской Федерации 27.09.2021, регистрационный № 65154), от 23.06.2022 № П/0246 (зарегистрирован Министерством юстиции Российской Федерации 02.08.2022, регистрационный № 69478), от 01.10.2024 № П/0303/24 (зарегистрирован Министерством юстиции Российской Федерации 18.03.2025, регистрационный № 81579) и от 24.12.2024 № П/0426/24 (зарегистрирован Министерством юстиции Российской Федерации 30.04.2025, регистрационный № 82033).

<sup>2</sup> Абзац первый пункта 5 статьи 9 Федерального закона от 14.03.1995 № 33-ФЗ «Об особо охраняемых природных территориях».

<sup>3</sup> Подпункт «б» пункта 3 Положения о федеральном государственном лесном контроле (надзоре), утвержденного постановлением Правительства Российской Федерации от 30.06.2021 № 1098.

Министерство природных ресурсов и экологии Российской Федерации осуществляет выдачу разрешения на пребывание физических лиц на территории заповедника на основании заявления в произвольной форме, в котором указываются цель и срок посещения территории заповедника.

Посещение физическими лицами территории заповедника осуществляется в соответствии с установленным режимом особой охраны территории заповедника.

За посещение физическими лицами территории заповедника в целях туризма Учреждением взимается плата.

17. Решение о регулировании численности охотничьих ресурсов на территории заповедника принимается Министерством природных ресурсов и экологии Российской Федерации<sup>4</sup>.

18. Результаты научных исследований, осуществляемых научными организациями на территории заповедника, представляются в Учреждение или Министерство природных ресурсов и экологии Российской Федерации.

19. Проектная документация объектов капитального строительства, строительство, реконструкцию которых предполагается осуществлять в границах заповедника, подлежит государственной экологической экспертизе федерального уровня<sup>5</sup>.

20. Разрешение на строительство и реконструкцию объектов капитального строительства, планируемых в границах заповедника, а также разрешение на ввод в эксплуатацию указанных объектов выдаются Министерством природных ресурсов и экологии Российской Федерации<sup>6</sup>.

21. На территории заповедника хозяйственная деятельность осуществляется с соблюдением настоящего Положения и требований к предотвращению гибели объектов животного мира при осуществлении производственных процессов, а также при эксплуатации транспортных магистралей, трубопроводов и линий связи и электропередачи<sup>7</sup>.

22. Границы заповедника обозначаются на местности специальными предупредительными и информационными знаками по периметру границ его территории.

23. На территории заповедника федеральный государственный контроль (надзор) в области охраны и использования особо охраняемых природных

---

<sup>4</sup> Приказ Министерства природных ресурсов и экологии Российской Федерации от 13.01.2011 № 1 «Об утверждении Порядка принятия решения о регулировании численности охотничьих ресурсов и его формы» (зарегистрирован Министерством юстиции Российской Федерации 16.02.2011, регистрационный № 19857) с изменениями, внесенными приказами Министерства природных ресурсов и экологии Российской Федерации от 03.08.2021 № 533 (зарегистрирован Министерством юстиции Российской Федерации 30.11.2021, регистрационный № 66108; срок действия документа ограничен до 29.02.2028), от 05.04.2024 № 201 (зарегистрирован Министерством юстиции Российской Федерации 08.05.2024, регистрационный № 78108), от 27.05.2024 № 319 (зарегистрирован Министерством юстиции Российской Федерации 19.07.2024, регистрационный № 78874).

<sup>5</sup> Подпункт 1 пункта 1 статьи 11 Федерального закона от 23.11.1995 № 174-ФЗ «Об экологической экспертизе».

<sup>6</sup> Подпункт 5.17 пункта 5 Положения о Министерстве природных ресурсов и экологии Российской Федерации, утвержденного постановлением Правительства Российской Федерации от 11.11.2015 № 1219.

<sup>7</sup> Постановление Правительства Российской Федерации от 31.05.2025 № 813 «Об утверждении требований к предотвращению гибели объектов животного мира при осуществлении производственных процессов, а также при эксплуатации транспортных магистралей, трубопроводов и линий связи и электропередачи»; срок действия документа ограничен до 01.09.2031.

территорий<sup>8</sup>, федеральный государственный контроль (надзор) в области охраны, воспроизводства и использования объектов животного мира и среды их обитания<sup>9</sup>, федеральный государственный охотничий контроль (надзор)<sup>10</sup> осуществляются должностными лицами Учреждения, являющимися государственными инспекторами в области охраны окружающей среды.

24. К охране территории заповедника могут привлекаться сотрудники правоохранительных органов, а также общественные инспекции, сформированные общественными природоохранными организациями. Их рейды на территории заповедника проводятся совместно с должностными лицами Учреждения, являющимися государственными инспекторами в области охраны окружающей среды.

---

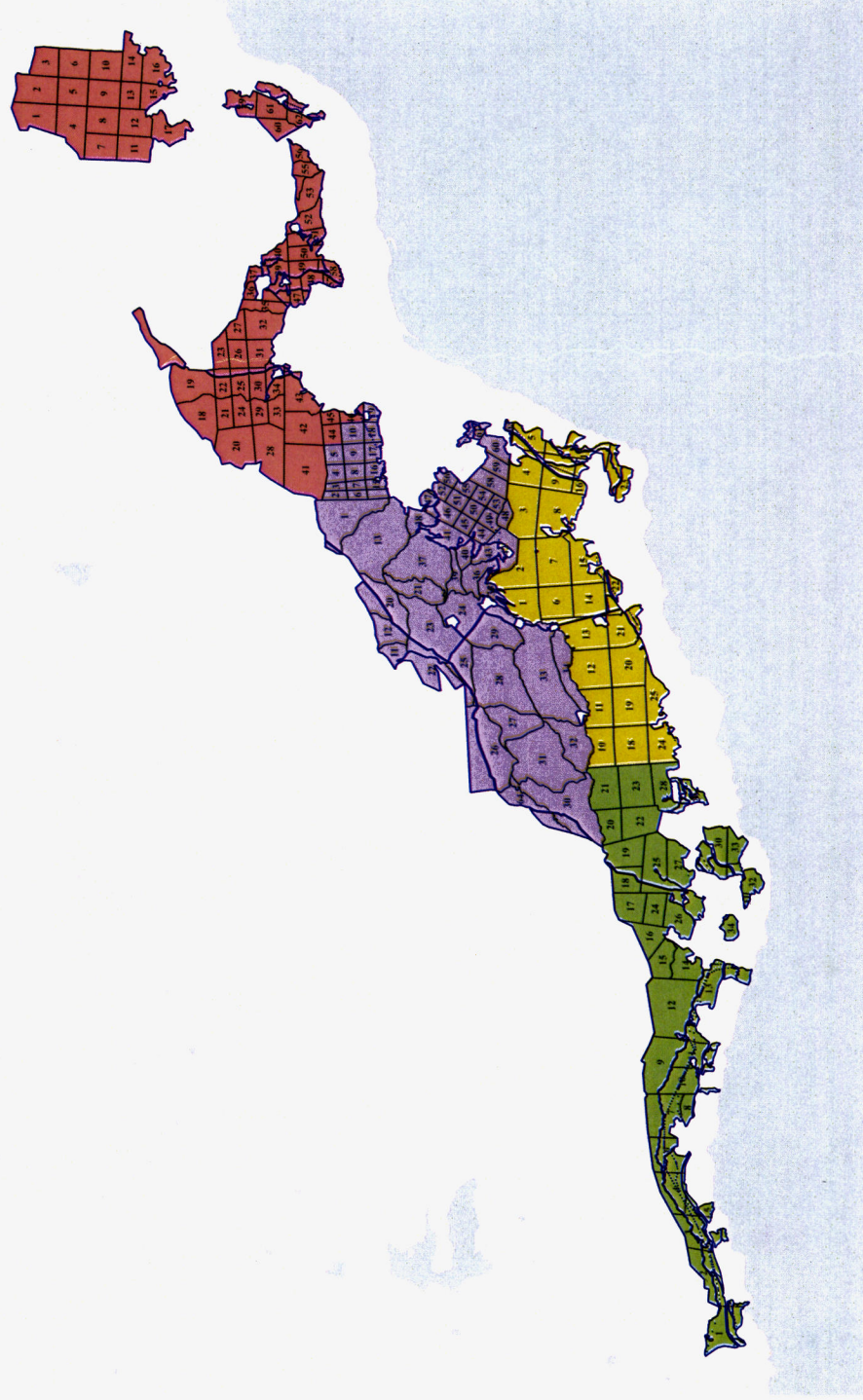
<sup>8</sup> Абзац второй пункта 3 Положения о федеральном государственном контроле (надзоре) в области охраны и использования особо охраняемых природных территорий, утвержденного постановлением Правительства Российской Федерации от 30.06.2021 № 1090.

<sup>9</sup> Подпункт «б» пункта 2 Положения о федеральном государственном контроле (надзоре) в области охраны, воспроизводства и использования объектов животного мира и среды их обитания, утвержденного постановлением Правительства Российской Федерации от 30.06.2021 № 1094.







<sup>10</sup> Подпункт «б» пункта 4 Положения о федеральном государственном охотничьем контроле (надзоре), утвержденного постановлением Правительства Российской Федерации от 30.06.2021 № 1065.

Приложение № 1  
к Положению о государственном  
природном заповеднике  
«Ялтинский горно-лесной»,  
утвержденному приказом  
Министерства природных ресурсов  
и экологии Российской Федерации  
от 20.11.2025 № 632

**Карта-схема границ  
государственного природного заповедника «Ялтинский горно-лесной»**

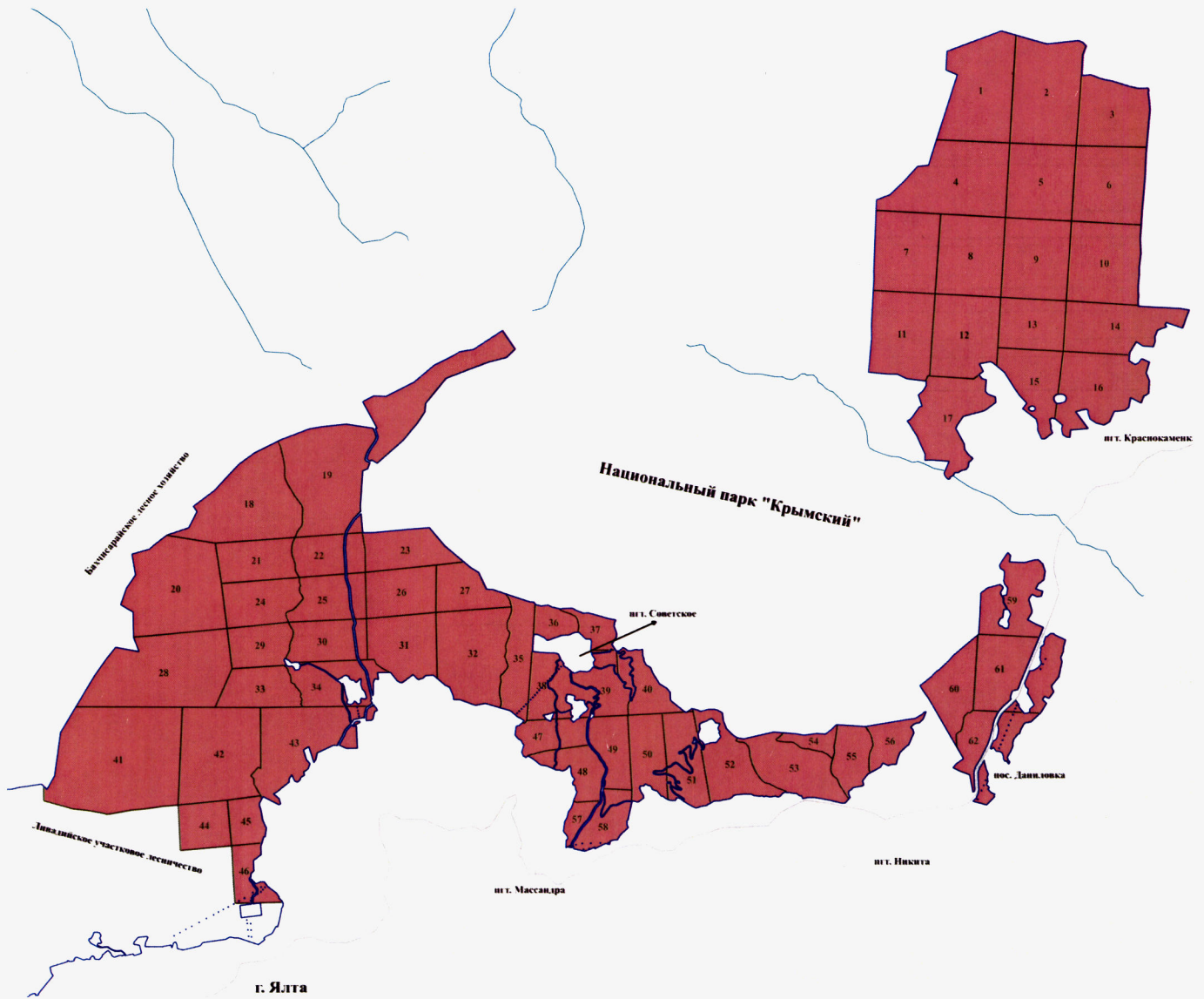


**Условные обозначения:**

-  граница государственного природного заповедника «Ялтинский горно-лесной»
-  Гурзуфское участковое лесничество
-  Ливадийское участковое лесничество
-  Алупкинское участковое лесничество
-  Оползневское участковое лесничество
-  номер лесного квартала




Масштаб 1:150000

## Гурзуфское участковое лесничество

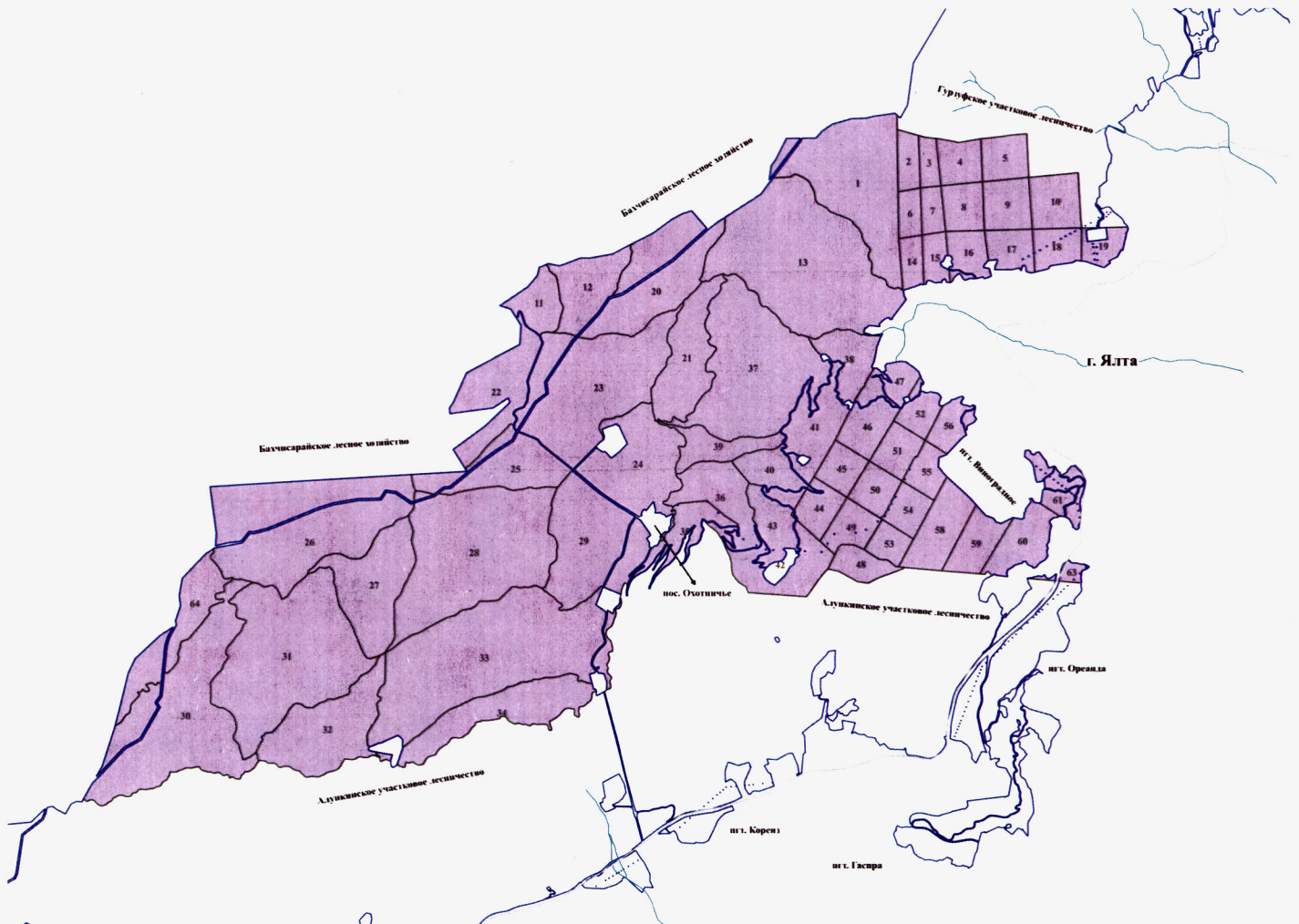


Масштаб 1:60000

### Условные обозначения:

-  граница государственного природного заповедника «Ялтинский горно-лесной»
-  Гурзуфское участковое лесничество
-  номер лесного квартала

## Ливадийское участковое лесничество



Масштаб 1:60000

### Условные обозначения:



граница государственного природного заповедника «Ялтинский горно-лесной»

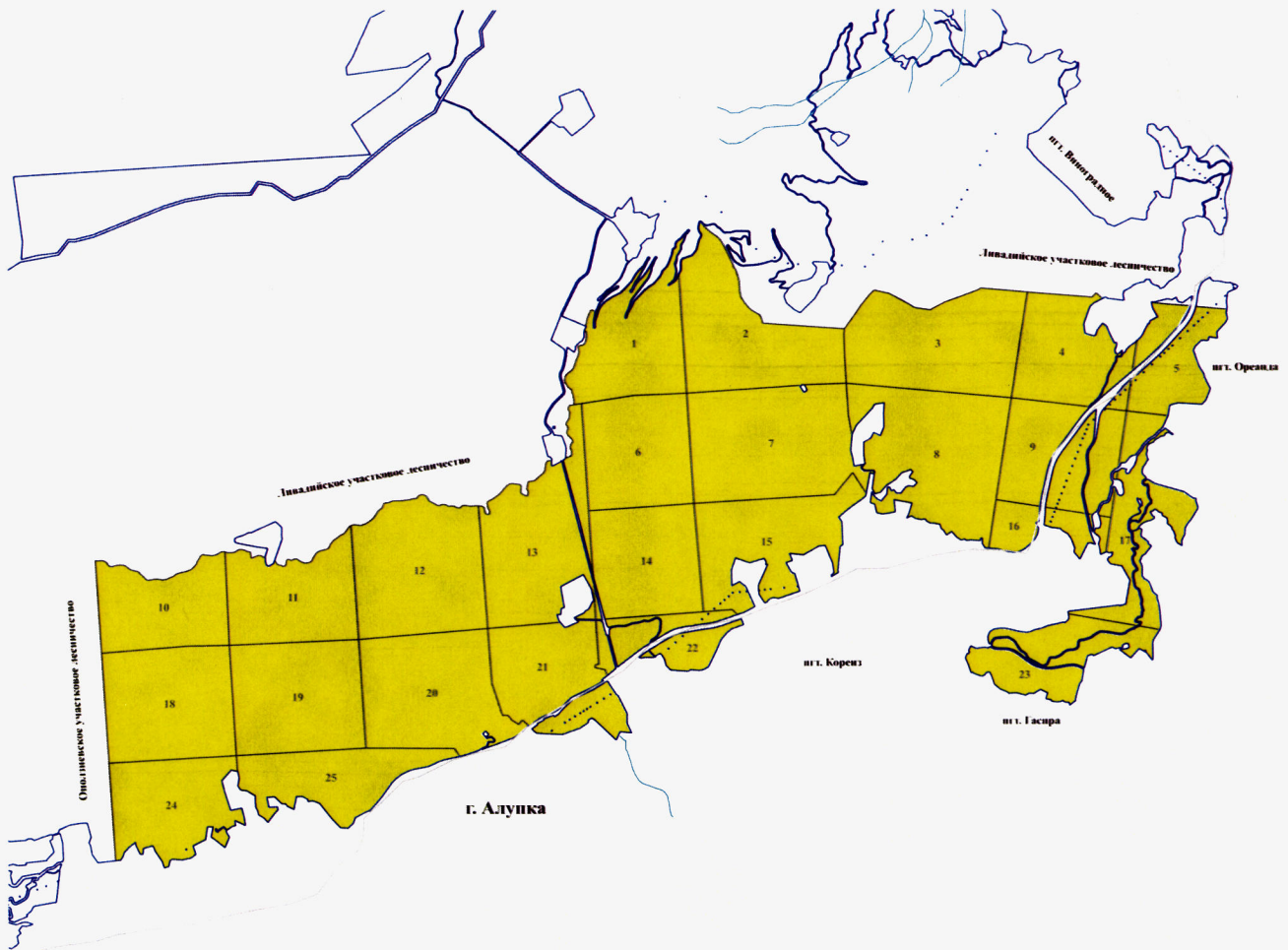


Ливадийское участковое лесничество






номер лесного квартала

## Алупкинское участковое лесничество



Масштаб 1:50000

### Условные обозначения:

-  граница государственного природного заповедника «Ялтинский горно-лесной»
-  Алупкинское участковое лесничество
-  номер лесного квартала

## Оползневское участковое лесничество



Масштаб 1:75000

### Условные обозначения:



граница государственного природного заповедника «Ялтинский горно-лесной»



Оползневское участковое лесничество



номер лесного квартала

Приложение № 2  
к Положению о государственном  
природном заповеднике  
«Ялтинский горно-лесной»,  
утвержденному приказом  
Министерства природных ресурсов  
и экологии Российской Федерации  
от 20.11.2025 № 632

### Перечень

**специально выделенных участков частичного хозяйственного использования  
государственного природного заповедника «Ялтинский горно-лесной»,  
на которых допускается деятельность, направленная на организацию  
и осуществление туризма, обеспечение его охраны и использования  
и обеспечение жизнедеятельности граждан, проживающих  
на его территории**

**Раздел 1. Участки, выделенные для заготовки древесины в порядке проведения  
санитарно-оздоровительных мероприятий по охране лесов, рубок в целях  
содержания и эксплуатации объектов лесной инфраструктуры, использования  
линейных объектов в соответствии с лесохозяйственным регламентом  
лесничества и проектом освоения лесов, и виды разрешенного использования  
земельных участков, расположенных в их пределах**

Основные виды разрешенного использования земельных участков
Деятельность по особой охране и изучению природы (код 9.0)
Охрана природных территорий (код 9.1)

Участковое лесничество	№ квартала	№ выдела (выделов)
Гурзуфское	1	19
	2	31
	3	14
	4	21, 29
	5	14, 18, 20
	6	24
	7	24
	8	2, 3, 10, 15, 21-23, 24
	9	4, 5, 8-11, 18
	10	11, 15, 35
	11	3, 5-7, 15
	12	1, 2, 5, 9, 11, 26

13	11, 15
14	36
15	1, 2, 4, 12, 16
16	23
17	13, 16-20, 23, 33
18	2, 5-7, 9-11, 16, 19, 22
19	1, 3-5, 7-9, 46
21	3, 4, 7, 11
22	10, 11, 19
23	9, 11, 13
24	1, 3-5, 7
25	5, 10-12, 14, 19
26	15
27	17
28	39
29	11
30	17
31	15, 19
32	1, 41
33	20
34	2, 31
35	9, 11, 26
36	8
37	5
38	13, 35
39	9
40	16
41	21
42	24
43	40
45	10
46	7, 9-15, 19, 20, 22
47	16
48	23
49	12
50	14
51	20
52	2, 7, 24
53	5, 22
54	4
55	11
56	12

	57	6, 7, 10, 11
	58	9, 11, 12, 14, 18-20
	59	15
	60	14
	61	36
	62	19
Ливадийское	1	58
	4	5, 11
	5	6, 8, 9
	6	17
	7	14
	8	7, 14
	9	1, 4, 13
	10	2, 17
	11	15
	12	48
	13	60
	14	19
	15	12
	16	18
	17	24
	18	23
	19	11
	20	44
	21	44
	22	29
	23	4, 18, 25, 70-73
	24	19, 54, 69
	25	27
	26	8, 10, 23, 51, 52, 56, 73, 74, 100, 101
	27	7, 62
	28	22, 26-28
	29	10, 11, 13-16, 19-24, 33, 34, 73
	30	47
	31	50
	32	24
	33	73
	34	30
	35	1-4, 7, 18
	36	1, 10, 12, 23, 24, 26, 27, 29-31, 34
	37	20, 27, 29, 30, 39, 49, 53, 62, 65, 71, 102, 104, 108, 113
	38	19, 22

	39	28
	40	6, 21
	41	16, 21, 24-26, 34
	42	6, 7, 9, 10, 24-26
	43	7-10, 14
	44	1, 7, 20
	45	10
	46	1, 2, 4, 5, 11, 21, 22, 24, 26
	47	12, 21, 23
	48	8
	49	8, 10, 13, 16, 17
	50	17
	51	21
	52	5, 6, 19, 21
	53	14
	54	1, 2, 12, 14, 15
	55	7-9, 12, 16, 17
	56	1, 2, 4, 17
	58	32
	59	19
	60	24
	61	1-5, 9, 11-16, 19-21, 24-26, 28, 29, 32, 33, 39-42, 45
	63	1-3, 5-9
	64	24
Алупкинское	1	5, 7-13, 15
	2	6, 15, 16, 30
	3	22
	4	17, 21, 23, 24
	5	3, 4, 7, 9, 11-13, 16, 17
	6	1, 3, 5, 6, 8, 9, 11, 12, 25
	7	1-8, 14, 16, 19-25, 35, 42
	8	25, 26, 37
	9	5, 9-11, 13-15, 20-23, 29, 32-35, 37-40
	10	14
	11	24
	12	7, 36
	13	1-3, 21, 22, 26, 29, 32
	14	14
	15	1, 2, 6, 7, 10-20, 24, 26-28, 31
	16	4, 5, 8, 9, 12
	17	4, 6, 7, 10, 17, 25
	18	1-4, 7, 10-12, 18, 20-24, 27-30, 34, 41, 44, 59

	19	1, 2, 4, 6-8, 12, 13, 18, 22, 28
	20	4, 7-15, 17, 31, 32, 34
	21	2, 10, 20-24, 27, 28, 32
	22	6-13, 15-17
	23	1, 2, 9, 10, 12, 14, 15, 20, 22, 29, 32
	24	4-7, 9, 10, 12-17, 19-22, 24, 29, 32, 40
	25	2-5, 8, 13, 17, 18, 21
Оползневское	1	1, 4-7, 9-12, 18, 19, 21-25, 27, 29-31, 34
	2	11, 20-23, 25-28, 37, 39, 41, 43
	3	7-14, 16, 17, 19-21, 23, 25-28, 34, 35, 46, 48
	4	6, 8-10, 12, 23, 27, 29
	5	2-6, 8-11, 13, 15
	6	5, 6, 8-12, 14-16, 18, 20-22, 25, 28-30, 34, 36, 39
	7	13-15, 17-20, 22, 23, 26, 28, 30-32, 34, 35, 37-39, 41-44, 46-48, 54
	8	1-3, 21
	9	34
	10	3, 5-8, 10, 22, 25, 27, 28, 30
	11	9-14, 17-19, 22, 24, 26, 27, 39-44, 62
	12	66
	13	1-12, 14-19, 22, 24-26, 28, 30-32, 34, 35, 37-39, 43-46, 48-51, 55, 59, 62-75, 77, 78, 80-83, 85, 86, 88
	14	29
	16	16
	17	22
	18	19
	19	35
	20	18
	21	33
	22	36
	23	7, 9, 10, 32, 46
	24	37
	25	52
	26	45
	27	40
	28	1, 4, 6, 8, 68
	29	1, 3-6, 8, 10
	30	3-6, 8, 9, 30, 34, 41, 49
	31	2-4
	32	6, 8, 20
	33	4, 8, 10, 17
	34	1, 15, 17

**Раздел 2. Участки, выделенные для размещения линейных объектов,  
и виды разрешенного использования земельных участков,  
расположенных в их пределах**

Виды разрешенного использования земельных участков	
Основные	Обеспечение научной деятельности (код 3.9)
	Деятельность по особой охране и изучению природы (код 9.0)
	Охрана природных территорий (код 9.1)
	Благоустройство территории (код 12.0.2)
Вспомогательные	Коммунальное обслуживание (код 3.1)
	Общее пользование водными объектами (код 11.1)

Участковое лесничество	№ квартала	№ выдела (выделов)
Гурзуфское	1	19
	2	15, 31
	3	3, 5, 14
	4	29
	5	14, 18, 20
	6	3, 5, 7, 8, 11, 12, 14, 15, 18, 19, 21, 24
	7	24
	8	15, 19-21, 24
	9	4-6, 8, 10, 11, 18
	10	4, 8, 12, 14, 18, 21, 23, 24, 26, 30, 32, 35
	11	3, 5-7, 15
	12	1, 2, 5, 8, 9, 11, 15, 26
	13	11, 15
	14	7, 14, 17, 21, 28, 30, 33, 36
	15	1, 2, 4, 7, 8, 12, 13, 16
	16	4, 12, 14, 16, 23
	17	33
	18	16
	19	46
	21	11
	22	19
	23	2, 3, 9, 13
	24	7
	25	19
	26	15
	27	17
	28	39
	29	11

	30	17
	31	19
	32	5, 11, 22, 25, 28-31, 39-41
	33	20
	34	1, 7, 9-11, 14, 15, 18, 28, 31
	35	1-4, 6, 7, 9-11, 14, 20, 22, 26
	36	2, 6, 8
	37	5
	38	4, 8, 11, 15, 18, 20, 22, 23, 35
	39	9
	40	4, 6, 7, 10, 16
	41	21
	42	19, 22, 24
	43	4, 6, 7, 11, 17, 19, 20, 22, 30, 40
	44	4, 5, 8, 9, 11, 12, 15
	45	10
	46	1, 3-5, 7, 9-15, 19, 20
	47	1, 3, 5, 6, 10, 16
	48	5, 6, 8, 9, 11, 12, 18, 19, 21, 23
	49	1, 2, 12
	50	2, 4, 5, 9, 11, 13, 14
	51	4, 6, 8, 10, 12-15, 20
	52	2, 24
	53	22
	54	4
	55	11
	56	12
	57	1, 2, 6, 7, 10, 11
	58	4-12, 14-20
	59	1, 2, 5, 15
	60	11, 14
	61	1-3, 5, 7, 8, 10, 13, 15, 16, 19, 21, 36
	62	1, 6, 10, 12, 14, 19
Ливадийское	1	45, 46, 48, 58
	4	11
	5	9
	6	17
	7	14
	8	14
	9	13
	10	4-6, 11, 15, 17
	11	15
	12	48

13	48, 51, 60
14	3, 7, 8, 10, 12, 19
15	2, 4, 12
16	11, 14-16, 18
17	13, 16-20, 23, 24
18	2, 5-7, 9-11, 19, 22, 23
19	1-5, 7-9, 11
20	44
21	44
22	29
23	73
24	19, 47, 54, 58, 64, 69
25	27
26	101
27	62
28	60
29	73
30	47
31	50
32	24
33	4, 8-10, 19, 73
34	1, 17, 30
35	1-4, 7, 18
36	1, 10, 12, 17, 18, 23, 24, 26, 27, 29-31, 34
37	20, 27, 29, 30, 39, 49, 53, 62, 65, 71, 102, 104, 108
38	5, 6, 15, 19
39	28
40	6, 8, 9, 13, 17, 21
41	1, 4, 6, 8, 12, 13, 15, 26, 34
42	2, 5-7, 9, 10, 13, 19, 24-26
43	5, 7-10, 14
44	1, 20
45	3, 4, 6-8, 10
46	1, 2, 4-6, 10, 21, 22, 26
47	6, 12, 23
48	8
49	2, 5-8, 10, 12, 13, 15-17
50	2, 5, 7, 9-11, 13, 17
51	5, 8, 17, 21
52	4-6, 9, 10, 13, 21
53	1, 14
54	1, 2, 7, 8, 12, 14, 15
55	4, 6-9, 12, 16, 17

	56	2, 5, 6, 17
	58	12, 18-21, 23, 32
	59	8, 12-14, 19
	60	12, 15, 17, 18, 21, 24
	61	1-7, 9, 11-16, 19-21, 24-26, 28, 29, 32, 33, 39, 45
	63	1, 2, 9
	64	24
Алупкинское	1	5, 7, 8, 10-13, 15
	2	6, 8, 16-18, 20, 21, 26, 30
	3	22
	4	3, 16, 23, 24, 37
	5	4, 7-9, 12, 15, 17, 23, 26, 27, 39
	6	1, 3, 5-9, 14, 25
	7	1, 2, 5-7, 10, 12-14, 16, 18-27, 30, 34-37, 42
	8	9, 37
	9	3-5, 7, 9-14, 16, 17, 21, 32, 34, 38, 40
	10	14
	11	24
	12	36
	13	1-3, 13, 16, 21, 22, 26, 27, 29, 32
	14	14
	15	1, 2, 6-17, 20-23, 26, 29, 31, 33, 34, 38
	16	8, 12, 15-17
	17	3, 4, 6, 8-11, 13, 14, 17, 19-21, 24, 25, 32
	18	16, 18, 27, 32, 41, 44, 59
	19	6-8, 10, 12, 13, 18, 19, 21, 22, 28
	20	7-11, 13-15, 17, 31, 32, 34
	21	1, 2, 4, 10, 12, 18-22, 24, 27, 28, 32
	22	1-6, 8-11, 13, 14, 17, 21, 22, 24, 28
	23	1-4, 8-10, 12, 14-18, 20-22, 24, 28, 29, 32
	24	4-6, 9, 10, 12-17, 19, 20, 22, 24, 29, 33-35, 40
	25	2-5, 10, 13, 17-21
29	58	
33	9, 10	
Оползневское	1	2, 5, 6, 8-14, 16-23, 25, 27-30, 34, 38, 39, 46
	2	3, 5, 11, 37, 43, 62, 67-70, 77, 80-82
	3	1, 4, 6, 7, 9-12, 16, 18, 19, 21-29, 30, 31, 43, 46, 48
	4	20-22, 26, 27, 29, 34, 37, 41
	5	7-12, 15, 26, 27, 39
	6	2-4, 6, 9, 10, 12-14, 16, 17, 19, 21-23, 27, 34, 35, 39
	7	5, 6, 8, 9, 11-21, 28, 30, 34, 36, 54
	8	9, 15, 16, 20-23
	9	34

	10	15, 16, 22, 25, 26, 30-32, 34, 35, 37, 38, 41
	11	1-3, 5-8, 23, 25, 28-30, 34-37, 39-44, 46-48, 62
	12	66
	13	1-19, 22, 24-28, 30-35, 37, 39-41, 43-46, 48-51, 53, 55, 59, 63, 64, 66, 71-75, 78, 83, 88
	14	29
	16	16
	17	22
	18	19
	19	35
	20	18
	21	33
	22	36
	23	46
	24	37
	25	36, 46, 52
	26	45
	27	40
	28	68
	29	1, 3, 4, 6, 8, 11, 13, 85, 86
	30	4-6, 8-10, 20, 21, 27, 30, 34, 41, 49
	31	2-4
	32	1, 6, 8, 20
	33	17
	37	15

**Раздел 3. Участки, выделенные для размещения объектов инженерной и транспортной инфраструктуры, и виды разрешенного использования земельных участков, расположенных в их пределах**

Виды разрешенного использования земельных участков	
Основные	Обеспечение научной деятельности (код 3.9)
	Размещение автомобильных дорог (код 7.2.1)
	Внеуличный транспорт (код 7.6)
	Деятельность по особой охране и изучению природы (код 9.0)
	Охрана природных территорий (код 9.1)

Участковое лесничество	№ квартала	№ выдела (выделов)
Алупкинское	1	5, 7, 8, 10-13
	2	16
	6	1, 3, 5, 6, 8, 9
	7	1, 2, 7, 14, 16, 20-26, 34-37

	13	2, 3, 22, 29
	15	6, 7
Ливадийское	33	4, 8, 10
	34	1, 17

**Раздел 4. Участки, выделенные для размещения объектов водоснабжения,  
и виды разрешенного использования земельных участков,  
расположенных в их пределах**

Виды разрешенного использования земельных участков	
Основные	Деятельность по особой охране и изучению природы (код 9.0)
	Охрана природных территорий (код 9.1)
	Гидротехнические сооружения (код 11.3)
Вспомогательные	Коммунальное обслуживание (код 3.1)
	Общее пользование водными объектами (код 11.1)

Назначение объекта	Участковое лесничество	№ квартала	№ выдела (выделов)
Размещение объектов водоснабжения (гидротехнических сооружений)	Гурзуфское	2	11
		3	14
		5	15
		6	3, 14
		7	5
		8	7, 23
		9	15
		10	6, 19
		11	21, 30
		12	1, 6, 7
		13	8
		14	11
		16	11
		32	30, 16
		35	1, 2, 4, 13, 14, 39
		42	22
		43	9
		44	15
		51	8
		58	4, 5
	Ливадийское	15	7
		26	41
		29	58
		37	1, 27, 29, 71
		40	6, 8, 13, 22

		41	1, 6, 17
		42	13
		47	12, 26
		60	21
	Алупкинское	3	24
		13	4, 21
		15	26
		17	6
		18	9
		19	6, 8, 20, 44
		20	9, 10, 13, 31
		21	10
		24	16, 20
		25	10
	Оползневское	29	5

**Раздел 5. Участки, выделенные для размещения объектов инфраструктуры, необходимых для обеспечения охраны и использования заповедника (служебные здания со вспомогательными сооружениями, кордоны, научные стационары, музеи природы и информационно-просветительские центры, в том числе с экспозицией под открытым небом), и виды разрешенного использования земельных участков, расположенных в их пределах**

Виды разрешенного использования земельных участков	
Основные	Обеспечение научной деятельности (код 3.9)
	Природно-познавательный туризм (код 5.2)
	Деятельность по особой охране и изучению природы (код 9.0)
	Охрана природных территорий (код 9.1)
Вспомогательные	Передвижное жилье (код 2.4)
	Служебные гаражи (код 4.9)
	Связь (код 6.8)
	Размещение автомобильных дорог (код 7.2.1)
	Общее пользование водными объектами (код 11.1)

Наименование объекта	Участковое лесничество	№ квартала	№ выдела
Административный корпус ФГБУ «Заповедный Крым»	Гурзуфское	49	1
Центральная пожарно-химическая станция II типа	Гурзуфское	47	4

Опорный пункт «Ливадийский» Центральной пожарно-химической станции	Ливадийское	41	30
Алупкинская пожарно-химическая станция II типа	Алупкинское	20	12
Опорный пункт «Оползневский» Алупкинской пожарно-химической станции	Оползневское	28	61
Кордон «Грушевый»	Гурзуфское	17	31
Кордон «Федоровка»	Ливадийское	46	15
		41	23
Кордон «Ай-Петри»	Ливадийское	24	43
Кордон «Воронцовка»	Ливадийское	26	41
Кордон «Касимовка»	Алупкинское	24	3
Кордон «Лесной»	Алупкинское	24	9
Кордон «Приветный»	Алупкинское	24	17
Склад	Гурзуфское	39	32
Баня	Алупкинское	20	9
Административно-хозяйственные объекты	Гурзуфское	47	14
	Ливадийское	24	52
	Алупкинское	24	9
	Алупкинское	23	13
	Алупкинское	16	8
	Алупкинское	24	9
	Ливадийское	41	13
Базовая станция связи поселка городского типа Советское	Гурзуфское	47	14
Базовая станция связи поселка Горный	Алупкинское	4	9
Базовая станция связи Мрия	Оползневское	34	9

Источник «Магдус»	Гурзуфское	40	2
Гидротехнические сооружения	Гурзуфское	6	16
	Гурзуфское	17	16
	Гурзуфское	31	16
	Гурзуфское	47	10
	Ливадийское	24	65
	Ливадийское	43	3
	Ливадийское	50	1
	Ливадийское	26	41
	Алупкинское	24	37
	Алупкинское	24	38
	Алупкинское	20	13
	Алупкинское	2	19
	Оползневское	8	8
	Оползневское	24	11
	Оползневское	24	13
	Оползневское	28	61
Подпорные стены	Алупкинское	20	12
	Ливадийское	47	1
Бассейн	Ливадийское	47	1
	Оползневское	28	61
	Алупкинское	20	9
Насосная станция	Ливадийское	47	1
Водосбросной лоток	Ливадийское	47	1
Накопительный бассейн (подземный резервуар)	Ливадийское	26	41
	Ливадийское	26	41

Музеи природы, информационно-просветительские центры, визит-центры	Гурзуфское	38	31
	Ливадийское	24	52
	Ливадийское	24	43

**Раздел 6. Участки, выделенные для организации и обустройства экскурсионных экологических троп и маршрутов, и виды разрешенного использования земельных участков, расположенных в их пределах**

Виды разрешенного использования земельных участков	
Основные	Природно-познавательный туризм (код 5.2)
	Деятельность по особой охране и изучению природы (код 9.0)
	Охрана природных территорий (код 9.1)
	Осуществление рекреационной деятельности в лесах (код 10.10)
Вспомогательные	Обеспечение научной деятельности (код 3.9)
	Связь (код 6.8)
	Общее пользование водными объектами (код 11.1)

Наименование эколого-просветительских маршрутов и объектов	Местонахождение		
	Участковое лесничество	№ квартала	№ выдела (выделов)
Туристский маршрут «Гурзуфская дорога»	Гурзуфское	1	3, 8, 11, 13, 15, 17, 18, 20
		4	5, 11-14, 18, 19, 25, 30
		7	4-7, 9, 10, 12, 13, 15-17, 19, 20, 25
		8	7, 8, 25
		11	1-3, 5-10, 16
		12	2-11, 13, 14, 17, 19, 21, 27
		17	1, 14, 15, 20, 22-24, 26, 31, 34
Смотровая площадка	Ливадийское	33	19
Место отдыха «Верхнее Васильевское озеро»	Гурзуфское	31	14, 16
Туристский маршрут «Никитская расселина»	Гурзуфское	53	16
Место отдыха «Черешневый	Гурзуфское	38	25, 28, 31

сад» (Беседка 1)			
Экологическая тропа «Скала Шишко»	Ливадийское	24	52, 70
Туристский маршрут «Боткинская и Штангеевская тропы»	Ливадийское	1	45, 48, 49, 57
		13	17, 22, 26, 29, 37, 39, 40, 43, 54, 55, 61
		14	7, 15, 20
		15	5, 7, 9, 10, 13
		37	29, 35, 37-39, 50-53, 62, 104, 105, 111, 112
Туристский маршрут «Таракташская тропа»	Ливадийское	21	6, 20, 25, 34-39, 42, 45
		24	1, 7, 26-28, 32, 38, 39, 42, 43, 57, 59, 63, 71
		37	29, 32, 37-39, 42-44, 50-53, 57-59, 62, 72, 76, 88, 104, 105, 110, 111
Экологическая тропа «К сосне Палласа»	Ливадийское	38	11, 14, 21
Экологическая тропа «Водопад Учан-Су»	Ливадийское	37	35, 36, 38, 105, 109
		38	1, 20
Экологическая тропа «Черепашье озеро»	Ливадийское	43	3, 13, 15, 21
Экологическая тропа «Грибок»	Ливадийское	44	7
Экологическая тропа «Серебряная беседка»	Ливадийское	36	27, 30, 35
Место отдыха «Черешневый сад» (Беседки 2, 3, 4)	Гурзуфское	38	9, 19, 24
Место отдыха «Черешневый сад» («Обрыв»)	Гурзуфское	38	7
Место отдыха	Гурзуфское	35	21

«Черешневый сад» («Ореховая балка»)		38	6, 26
Экологическая тропа «К зубцам Ай-Петри»	Ливадийское	34	1, 6, 13, 16, 17, 34
Туристский маршрут «Подвесной стеклянный мост»	Алупкинское	13	29, 33
	Ливадийское	34	1, 17, 33
Туристский маршрут «Троллей «Ай-Петри»	Ливадийское	33	4
		34	1, 6, 13, 16
Туристский маршрут «Большой троллей»	Ливадийское	36	28
		33	8
Туристский маршрут «Тропа Палласа»	Гурзуфское	52	5, 9, 11, 13, 16, 17, 20, 25
		53	1-4, 6-8, 10, 14-16, 19, 24
		54	1, 2, 5
Приайпетринская котловина	Алупкинское	13	29
	Ливадийское	33	4, 9, 10, 18, 19, 48
		34	1, 6, 13, 14, 16, 17, 19
Эколагерь	Оползневское	13	34, 42, 51, 52, 54-58, 60, 61
Туристский альпинистский маршрут «Балан-Кая»	Гурзуфское	27	12, 13
		32	5, 11, 19, 32, 35
Мемориал «Багреевка»	Ливадийское	46	3, 21
Туристский комплекс «Кичкинэ»	Ливадийское	23	6, 13, 17, 21, 35, 57, 59, 66-69
		24	4
Остановочный пункт «У кордона Ай-Петри»	Ливадийское	24	33, 38-40, 42, 43, 50, 56, 57, 60-63
Остановочный пункт «Кордон Воронцовка»	Ливадийское	26	41
Площадка для парапланеризма	Ливадийское	29	71
Лесной маршрут	Ливадийское	24	16-18, 34-37, 40, 43, 57, 59,

№ 1			62, 67
Лесной маршрут № 2	Ливадийское	20	33, 43
		23	1, 7, 8, 11, 17, 18, 21, 43, 46, 57, 69, 75
		24	4, 43, 44, 57, 60, 61, 68
Лесной маршрут «Бирюзовый»	Алупкинское	2	31, 33
		7	43, 44
		15	34
	Ливадийское	42	26, 29
Туристский маршрут «Иограф»	Гурзуфское	41	1, 2, 11-13, 23
		44	1, 2, 10, 14-16
		46	4-8, 17, 18, 23
	Ливадийское	3	2, 6
		4	1, 5, 9, 12
		5	1, 6, 7, 11
		10	2-4, 7-9, 11, 16, 18
Туристский велосипедный маршрут «Ягодка»	Алупкинское	1	1, 3-8, 16
		2	2-4, 6-9, 13, 16-18, 20, 21, 24, 33
		7	3-5, 9, 16, 17, 25, 30, 36, 46
		15	6, 25, 35
	Ливадийское	42	6, 13, 23, 29
Экологическая тропа «Алупка- Иссар»	Алупкинское	20	7-9, 12-14, 16, 17, 25, 31, 33, 35
		21	7-9, 15, 17, 33
Туристский маршрут «Кореизская тропа»	Алупкинское	1	7, 8, 17
		6	1, 3, 6-8, 12, 14, 15, 20, 21, 26
		7	18, 26, 27
		13	2, 3, 34
		14	2, 4, 15
		15	1, 9, 10, 33
	Ливадийское	33	10, 76
Место отдыха и остановочный пункт «Озеро у кордона»	Алупкинское	24	31, 35, 37
Место отдыха «Бирюзовое озеро»	Алупкинское	2	26
		7	37
Остановочный пункт (кемпинг) «Ласточка»	Алупкинское	23	28
Туристский альпинистский	Алупкинское	10	8-10
		11	9

маршрут «Шаан-Кая»		18	6, 9, 10, 14, 24, 33, 56, 57, 58
		19	1, 14
Туристский маршрут «Еврейская тропа»	Алупкинское	10	5, 6, 9, 10, 15
		18	2, 4-10, 13-16, 20, 24-27, 30, 32, 41, 44, 46, 47, 50-54, 60, 61
		24	4-8, 12, 13, 28, 31, 34-36, 41, 42
		25	1, 2, 9, 12, 13, 22, 23
		19	5, 6, 36
	Оползневское	20	3-6, 11, 12, 19
		21	10, 16, 21-24, 26, 34
		23	3, 4, 10, 14, 29-32, 48, 49
		30	42
	Туристский конный маршрут «Еврейская тропа»	Алупкинское	18
19			1-4, 6-9, 16, 18-22, 29
24			6-8, 28, 41
25			1, 2, 8, 18, 23, 24
Оползневское		19	5, 6, 36
		20	3-6, 11, 12, 19
		21	10, 16, 21-24, 26, 34
		23	3, 4, 10, 14, 29-32, 47, 48
Ливадийское		30	42
Экологическая тропа «Чертова лестница»		Оползневское	6
Экологическая тропа «Биюк-Исар» (включая автомобильную парковку в начале тропы)	Оползневское	17	2, 4, 5, 7, 13, 16, 17, 23
		24	4, 5, 10, 12, 14, 18, 26, 27, 33, 34, 38
		25	36
		26	4-8, 21, 33, 34, 36, 43, 46
		34	1, 7-9, 11, 15
Остановочный пункт «Тихая бухта»	Оползневское	2	15
Туристский маршрут «Бабу-Корыто»	Гурзуфское	33	7, 8, 14, 16-19
		34	1, 7, 11, 16, 24, 32
		43	2-4, 10, 13, 15, 17, 21, 42
Остановочный пункт «Мисхорский грот»	Алупкинское	6	24
Туристский	Ливадийское	11	1, 8, 10

маршрут «Плато Ай-Петри»		12	5, 45-47, 49
		13	2-4, 63
		20	9, 20, 33, 35-37, 42, 43, 45
		21	4, 6, 12, 21, 28, 40-42, 46
		22	1, 4, 6
		23	1-4, 7, 10-12, 14, 28, 29, 71, 74
		24	1
		25	1-3, 28
		26	8, 11, 13, 36, 39, 41, 85, 93, 97, 102
		28	2, 61
		30	4, 29, 31, 37-46, 48
		32	1, 5, 12, 15, 16, 20, 21, 25
		33	4, 7, 18, 21, 24, 26, 27, 34, 35, 37, 48, 52, 55, 70, 74, 75
		34	1, 2, 4, 8, 9, 20, 24, 31, 32
		64	1, 4, 7, 8, 10, 11, 13, 16-18, 20, 23, 25
	Алупкинское	10	2
Экологическая тропа «К Бирюзовому озеру»	Алупкинское	2	10, 13, 21, 32
		7	5, 10, 17, 25, 36, 37, 43, 45
		15	6, 25, 32
	Ливадийское	42	13, 15, 17, 20, 27, 28
Экологическая тропа «Массандровская тропа»	Гурзуфское	40	8, 17
		49	6, 7, 9, 11, 13
		50	1-3, 5-9, 12, 13, 15
		58	2, 3, 21
Остановочный пункт «У Кордона «Грушевый»	Гурзуфское	17	15, 16
Место отдыха «Исары»	Ливадийское	38	16
Экологическая тропа «Курчатовская»	Алупкинское	4	21, 25
		5	1, 13-15, 18,
		9	6, 15, 16, 41
		17	1, 26
Туристский маршрут «Ставрикайская тропа»	Ливадийское	13	2, 7, 12, 15, 19, 26, 29, 38, 40, 41, 43, 53, 54, 62
Место отдыха «Массандровский водопад»	Гурзуфское	48	19, 20
Туристский	Гурзуфское	27	8-15, 18

маршрут «Уч-Кош»		32	11, 15, 18, 22, 25, 26, 29, 31, 32, 35, 42
		35	1-6, 10, 16, 17, 20-23, 27
		38	5-7, 9-11, 15, 19, 24-28, 30, 31, 33, 36
Туристский маршрут «К Сиготуру»	Гурзуфское	26	8, 9, 16
		31	2, 3, 7-9, 11-13, 15, 18, 20
Остановочный пункт «Форосский кант»	Оползневское	6	33, 36
Туристский комплекс у поселка Охотничье	Ливадийское	29	16, 25, 27, 29, 31, 39, 58, 61, 62, 67
Туристский альпинистский маршрут «Морчека»	Оползневское	12	1, 3-5, 8, 11, 13-16, 22, 31, 32, 37, 40, 42, 46, 53, 54, 57, 59, 61, 67
Место отдыха и остановочный пункт «Алупка»	Алупкинское	20	31
Остановочный пункт «Голубой залив»	Оползневское	33	15
Остановочный пункт «Беш-Текне»	Ливадийское	30	4
Туристский альпинистский маршрут «Балчик и Мердвень- каясы»	Оползневское	6	2, 3, 19
		7	1, 2, 5-7, 10, 49, 50
Туристский альпинистский маршрут «Кастропольская стена»	Оползневское	9	4, 13, 14, 16, 17, 21, 23, 25, 28, 33
Туристский альпинистский маршрут «Мердвен-Кая»	Оползневское	6	1, 2
Туристский альпинистский маршрут	Оползневское	4	1-3, 13, 14

«Куба-Кая»			
Туристский альпинистский маршрут «Кильсе-Бурун»	Оползневское	3	1-5, 40
Туристский альпинистский маршрут «Форосский кант и Мшатка-Каясы»	Оползневское	2	1, 5, 7, 9, 12-14, 16

**Раздел 7. Участки, выделенные для создания и эксплуатации лесных питомников, и виды разрешенного использования земельных участков, расположенных в их пределах**

Основные виды разрешенного использования земельных участков
Деятельность по особой охране и изучению природы (код 9.0)
Охрана природных территорий (код 9.1)
Создание лесных питомников и их эксплуатация (код 10.7)

Участковое лесничество	№ квартала	№ выдела (выделов)
Гурзуфское	38	12, 13, 16, 28
Алупкинское	9	10, 11
	20	23, 33
	23	17, 28
Оползневское	22	32
	28	61

**Раздел 8. Участки, выделенные для заготовки и сбора пищевых лесных ресурсов, недревесных лесных ресурсов и сбора лекарственных растений работниками Учреждения для личного потребления (без права вывоза и продажи), и виды разрешенного использования земельных участков, расположенных в их пределах**

Основные виды разрешенного использования земельных участков
Деятельность по особой охране и изучению природы (код 9.0)
Охрана природных территорий (код 9.1)

Местоположение			Площадь, га
Участковое лесничество	№ квартала	№ выдела	

Оползневское	23	7	0,3
	23	9	1,4
	23	10	10,7
	23	32	2,5
	28	4	3,8
	28	1	15,9
	28	6	2,3
	28	8	2,8
Алупкинское	1	8	9,1
	1	9	3,4
	1	11	0,6
	1	5	12,9
	2	15	4,6
	2	6	17,6
	6	6	5,2
	6	11	5,5
	6	12	8,2
	7	2	21,5
	7	3	3,9
	7	4	2,4
	7	5	7,2
	7	6	2,9
	7	7	3,6
	7	8	3,2
	8	26	3,1
	8	25	8,1
	12	7	22,9
	18	23	0,8
	18	24	5,5
	18	28	3,6
	18	29	3,1
	18	20	5,1
	18	30	4,6
	18	34	0,4
	18	1	2,6
	18	2	4,9
	18	3	2,5
	18	4	3,5
	18	7	2,7
	18	11	0,5
	18	12	2,1
18	10	4,9	
18	21	7,0	
18	22	4,5	
18	23	0,8	

	19	1	5,3
	19	2	2,0
	19	4	11,2
	20	4	24,9
	24	6	3,6
	24	7	3,4
	24	13	0,9
	24	12	7,7
	25	8	2,3
Ливадийское	4	5	3,0
	5	6	10,9
	5	8	1,8
	5	9	0,9
	8	7	5,2
	9	4	2,8
	9	1	8,4
	10	2	8,3
	23	4	1,2
	23	18	3,5
	23	25	6,0
	23	70	0,8
	23	71	1,0
	23	72	3,3
	26	8	2,1
	26	10	3,6
	26	23	1,4
	26	51	0,3
	26	52	1,4
	26	56	2,2
	26	73	2,7
	26	74	3,6
	27	7	1,1
	28	22	2,0
	28	26	1,1
	28	27	0,6
	28	28	2,8
	29	10	2,7
	29	11	2,4
	29	13	0,5
	29	14	1,8
	29	15	0,3
	29	16	2,0
29	19	0,1	
29	20	0,1	
29	21	0,1	

	29	22	0,1
	29	23	0,1
	29	24	4,5
	29	33	2,4
	29	34	5,0
	40	6	9,5
	41	16	2,5
	41	21	6,6
	41	24	1,2
	41	25	3,5
	41	26	7,1
	44	1	1,8
	44	7	0,8
	46	11	4,5
	47	12	3,5
Гурзуфское	21	3	9,3
	21	4	11,8
	21	7	2,6
	22	10	1,3
	22	11	2,2
	24	1	11,8
	24	3	10,0
	24	4	5,1
	24	5	6,4
	25	5	4,9
	25	10	3,9
	25	11	5,2
	25	12	4,5
	25	14	1,7
	31	15	2,8
	32	1	2,9
	34	2	1,5
	38	13	0,2
	52	2	3,9
	52	7	3,2
53	5	1,8	

**Раздел 9. Участки, выделенные для предоставления работникам Учреждения служебных наделов, и виды разрешенного использования земельных участков, расположенных в их пределах**

Виды разрешенного использования земельных участков	
Основные	Деятельность по особой охране и изучению природы (код 9.0)
	Охрана природных территорий (код 9.1)
	Ведение огородничества (код 13.1)

Вспомогательные	Выращивание тонизирующих, лекарственных, цветочных культур (код 1.4)	
	Садоводство (код 1.5)	

Местонахождение			Площадь, га
Участковое лесничество	№ квартала	№ выдела (выделов)	
Алупкинское	20	32	0,2
Гурзуфское	38	3, 16-18	1,8
Ливадийское	41	19, 22, 23	1,3
	46	15, 16	

**Раздел 10. Участки, выделенные для сенокошения в целях обеспечения пожарной безопасности в лесах, и виды разрешенного использования земельных участков, расположенных в их пределах**

Виды разрешенного использования земельных участков	
Основные	Деятельность по особой охране и изучению природы (код 9.0)
	Охрана природных территорий (код 9.1)
Вспомогательный	Сенокошение (код 1.19)

Местонахождение			Площадь, га
Участковое лесничество	№ квартала	№ выдела (выделов)	
Ливадийское	11	7, 8	7
	22	1, 20	5
	23	11, 17, 21	9
	24	45	2,5
	25	10, 12	4
	29	1, 5, 25, 39, 43, 54, 72	2,5
Гурзуфское	1	8, 15	4,7

**Раздел 11. Участки, выделенные с целью рекультивации земель, и виды разрешенного использования земельных участков, расположенных в их пределах**

Виды разрешенного использования земельных участков	
Основные	Деятельность по особой охране и изучению природы (код 9.0)
	Охрана природных территорий (код 9.1)
Вспомогательные	Обеспечение научной деятельности (код 3.9)
	Размещение автомобильных дорог (код 7.2.1)
	Специальная деятельность (код 12.2)

Местонахождение			Площадь, га
Участковое лесничество	№ квартала	№ выдела (выделов)	
Оползневское	9	20, 22	0,4
	12	3	3,6
Алупкинское	8	18, 19, 25, 26	8,21