




МИНИСТЕРСТВО КУЛЬТУРЫ  
РОССИЙСКОЙ ФЕДЕРАЦИИ



## ПРИКАЗ

*от 12 февраля 2026 г.*

Москва

№ 245

**О включении выявленного объекта культурного наследия (памятника истории и культуры) народов Российской Федерации «Дом Обер-полицмейстера (телефонная станция)», 1844-1847 гг., 1903-1904 гг. (г. Санкт-Петербург, Большая Морская улица, д. 22, литера А) в единый государственный реестр объектов культурного наследия (памятников истории и культуры) народов Российской Федерации в качестве объекта культурного наследия (памятника истории и культуры) народов Российской Федерации федерального значения и утверждении границ его территории**

В соответствии с пунктом 5 статьи 3.1 и статьей 18 Федерального закона от 25 июня 2002 г. № 73-ФЗ «Об объектах культурного наследия (памятниках истории и культуры) народов Российской Федерации», подпунктами 5.3.7 и 5.4.3 пункта 5 Положения о Министерстве культуры Российской Федерации, утвержденного постановлением Правительства Российской Федерации от 20 июля 2011 г. № 590, п р и к а з ы в а ю:

1. Включить выявленный объект культурного наследия (памятник истории и культуры) народов Российской Федерации «Дом Обер-полицмейстера (телефонная станция)», 1844-1847 гг., 1903-1904 гг. (г. Санкт-Петербург, Большая Морская улица, д. 22, литера А) в качестве объекта культурного наследия (памятника истории и культуры) народов Российской Федерации федерального значения, вид объекта – памятник, в единый государственный реестр объектов культурного наследия (памятников истории и культуры) народов Российской Федерации.

2. Утвердить границы территории объекта культурного наследия (памятника истории и культуры) народов Российской Федерации федерального значения «Дом Обер-полицмейстера (телефонная станция)», 1844-1847 гг., 1903-1904 гг. (г. Санкт-Петербург, Большая Морская улица, д. 22, литера А) согласно приложению к настоящему приказу.

3. Контроль за исполнением настоящего приказа возложить на заместителя Министра культуры Российской Федерации, курирующего деятельность Департамента государственной охраны культурного наследия.

Врио Министра

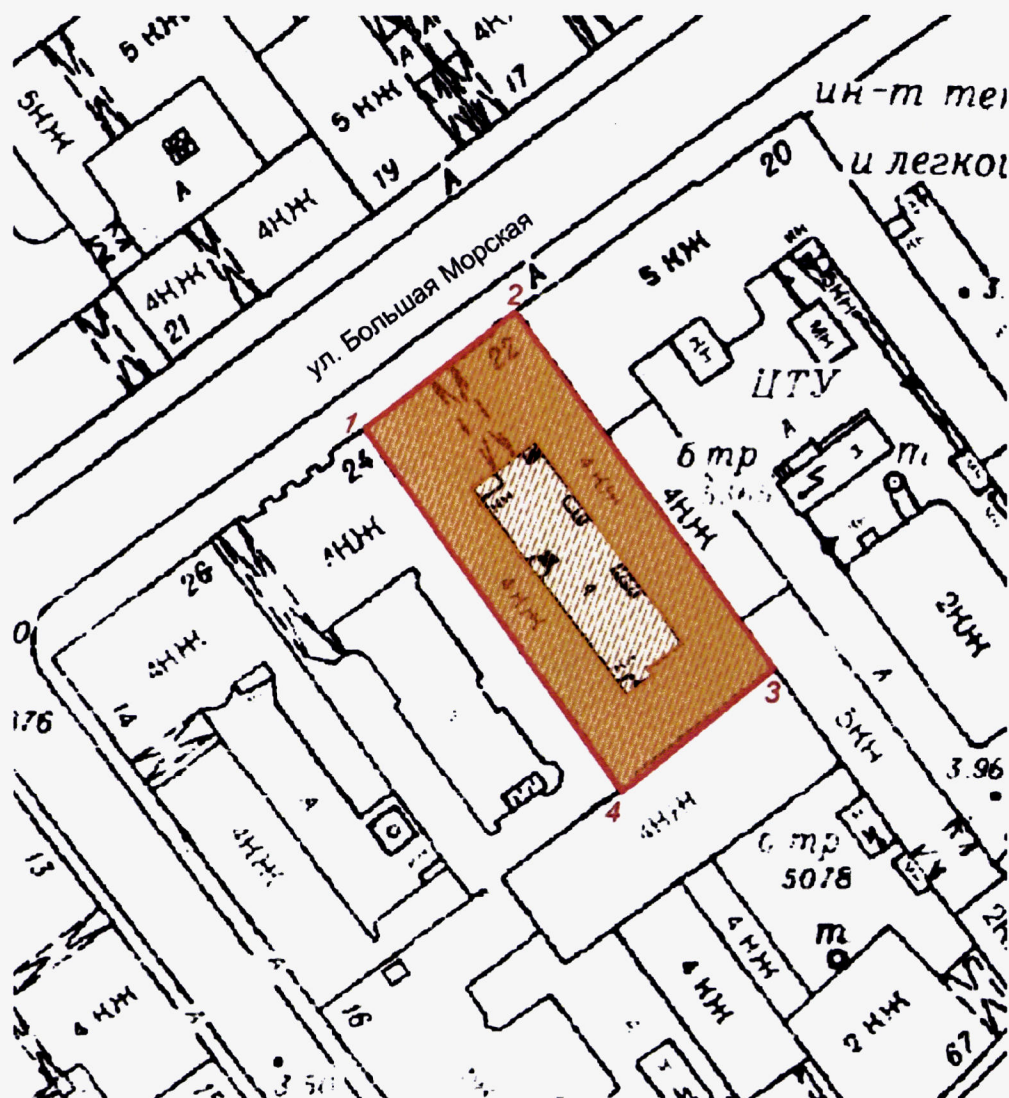
A handwritten signature in blue ink, appearing to be 'С.В. Першин', written in a cursive style.

С.В. Першин




Приложение  
к приказу Министерства культуры  
Российской Федерации

от «12» февраля 2026 г. № 245

Границы территории объекта культурного наследия (памятника истории и культуры) народов Российской Федерации федерального значения «Дом Обер-полицмейстера (телефонная станция)», 1844-1847 гг., 1903-1904 гг. (г. Санкт-Петербург, Большая Морская улица, д. 22, литера А)



**Условные обозначения:**

-  — границы территории объекта культурного наследия (памятника истории и культуры) народов Российской Федерации федерального значения «Дом Обер-полицмейстера (телефонная станция)», 1844-1847 гг., 1903-1904 гг.;
-  **1** — характерная точка;
-  — объект культурного наследия (памятник истории и культуры) народов Российской Федерации федерального значения «Дом Обер-полицмейстера (телефонная станция)», 1844-1847 гг., 1903-1904 гг.

Приложение  
к границам территории объекта культурного  
наследия (памятника истории и культуры)  
народов Российской Федерации федерального  
значения «Дом Обер-полицмейстера  
(телефонная станция)», 1844-1847 гг.,  
1903-1904 гг. (г. Санкт-Петербург, Большая  
Морская улица, д. 22, литера А), утвержденным  
приказом Министерства культуры  
Российской Федерации

от «12» февраля 2026 г. № 245

Координаты характерных точек границ территории объекта культурного наследия (памятника истории и культуры) народов Российской Федерации федерального значения «Дом Обер-полицмейстера (телефонная станция)», 1844-1847 гг., 1903-1904 гг. (г. Санкт-Петербург, Большая Морская улица, д. 22, литера А)

Номер характерной точки	Координаты характерных точек в местной системе координат (МСК 64)	
	X	Y
1	94115,01	113653,41
2	94131,74	113675,36
3	94081,60	113712,30
4	94065,00	113689,90
1	94115,01	113653,41

Метод определения координат – картометрический.

Значение погрешности определения координат в системе координат, установленной для ведения государственного кадастра недвижимости, – 0,1 м.

---