



МИНИСТЕРСТВО КУЛЬТУРЫ  
РОССИЙСКОЙ ФЕДЕРАЦИИ



## ПРИКАЗ

*от 4 февраля 2026 г.*

Москва

№ 196

**О включении выявленных объектов культурного наследия (памятников истории и культуры) народов Российской Федерации (объектов археологического наследия), расположенных на территории Сакского района Республики Крым, в единый государственный реестр объектов культурного наследия (памятников истории и культуры) народов Российской Федерации в качестве объектов культурного наследия (памятников истории и культуры) народов Российской Федерации федерального значения и утверждении границ их территорий**

В соответствии с пунктом 5 статьи 3.1 и статьей 18 Федерального закона от 25 июня 2002 г. № 73-ФЗ «Об объектах культурного наследия (памятниках истории и культуры) народов Российской Федерации», подпунктами 5.3.7 и 5.4.3 пункта 5 Положения о Министерстве культуры Российской Федерации, утвержденного постановлением Правительства Российской Федерации от 20 июля 2011 г. № 590, п р и к а з ы в а ю:

1. Включить выявленные объекты культурного наследия (памятники истории и культуры) народов Российской Федерации (объекты археологического наследия), расположенные на территории Сакского района Республики Крым, в единый государственный реестр объектов культурного наследия (памятников истории и культуры) народов Российской Федерации в качестве объектов культурного наследия (памятников истории и культуры) народов Российской Федерации федерального значения согласно приложению № 1 к настоящему приказу.

2. Утвердить границы территорий указанных в приложении № 1 к настоящему приказу объектов культурного наследия (памятников истории и культуры) народов Российской Федерации федерального значения (объектов археологического наследия) согласно приложению № 2 к настоящему приказу.

3. Контроль за исполнением настоящего приказа возложить на заместителя Министра культуры Российской Федерации, курирующего деятельность Департамента государственной охраны культурного наследия.

Врио Министра

A handwritten signature in blue ink, consisting of stylized, overlapping loops and curves, positioned between the text 'Врио Министра' and 'Ж.В.Алексеева'.

Ж.В.Алексеева

Приложение № 1  
к приказу Министерства культуры  
Российской Федерации

от « 4 » февраля 2026 г. № 196

Выявленные объекты культурного наследия (памятники истории и культуры) народов Российской Федерации (объекты археологического наследия), расположенные на территории Сакского района Республики Крым, включаемые в единый государственный реестр объектов культурного наследия (памятников истории и культуры) народов Российской Федерации в качестве объектов культурного наследия (памятников истории и культуры) народов Российской Федерации федерального значения

| № п/п | Наименование объекта культурного наследия (памятника истории и культуры) народов Российской Федерации | Время возникновения              | Местонахождение объекта культурного наследия (памятника истории и культуры) народов Российской Федерации   | Вид объекта культурного наследия (памятника истории и культуры) народов Российской Федерации |
|-------|---|----------------------------------|--|--|
| 1.    | «Курган»  | III тыс. до н. э. – XIII в. н.э. | Республика Крым, Сакский район, Веселовское сельское поселение, в 6,6 км к северо-востоку от северо-восточной окраины с. Веселовка (азимут 7°), в 3,9 км к северо-западу от северной окраины с. Наташино (азимут 316°) | памятник   |
| 2.    | «Курган»  | III тыс. до н. э. – XIII в. н.э. | Республика Крым, Сакский район, Веселовское сельское поселение, в 6,4 км к северо-востоку от северо-восточной окраины с. Веселовка (азимут 11°), в 3,5 км к северо-западу от северной окраины                          | памятник   |

|    |          |                                     |  |          |
|----|----------|-------------------------------------|--|----------|
|    |          |                                     | с. Наташино<br>(азимут 316°)   |          |
| 3. | «Курган» | III тыс. до н. э. –<br>XIII в. н.э. | Республика Крым,<br>Сакский район,<br>Воробьевское сельское<br>поселение, в 2,0 км к<br>востоку от восточной<br>окраины с. Фурманово<br>(азимут 90°), в 1,2 км к<br>юго-востоку от южной<br>окраины с. Воробьево<br>(азимут 138°)                    | памятник |
| 4. | «Курган» | III тыс. до н. э. –<br>XIII в. н.э. | Республика Крым,<br>Сакский район,<br>Воробьевское сельское<br>поселение, в 1,0 км<br>к северо-западу<br>от северо-западной<br>окраины с. Шишкино<br>(азимут 290°), в 4,0 км<br>к западу от<br>юго-западной окраины<br>с. Воробьево<br>(азимут 271°) | памятник |
| 5. | «Курган» | III тыс. до н. э. –<br>XIII в. н.э. | Республика Крым,<br>Сакский район,<br>Воробьевское сельское<br>поселение, в 1,1 км<br>к северо-востоку<br>от северной окраины<br>с. Шишкино (азимут<br>43°), в 1,7 км к северо-<br>западу от северной<br>окраины с. Воробьево<br>(азимут 323°)       | памятник |
| 6. | «Курган» | III тыс. до н. э. –<br>XIII в. н.э. | Республика Крым,<br>Сакский район,<br>Геройское сельское<br>поселение, в 4,0 км<br>к северо-востоку<br>от северной окраины<br>с. Жаворонки (азимут<br>32°), в 3,4 км к северо-<br>западу от<br>северо-западной                                       | памятник |

|     |                          |                                     |  |          |
|-----|--------------------------|-------------------------------------|--|----------|
|     |                          |                                     | окраины с. Скворцово<br>(азимут 311°)  |          |
| 7.  | «Группа из 2-х курганов» | III тыс. до н. э. –<br>XIII в. н.э. | Республика Крым,<br>Сакский район,<br>Зерновское<br>сельское поселение,<br>в 3,1 км к юго-востоку<br>от юго-восточной<br>окраины с. Зерновое<br>(азимут 150°), в 4,9 км<br>к северо-востоку от<br>восточной окраины с.<br>Крайнее (азимут 36°)           | памятник |
| 8.  | «Группа из 2-х курганов» | III тыс. до н. э. –<br>XIII в. н.э. | Республика Крым,<br>Сакский район,<br>Зерновское<br>сельское поселение,<br>в 2,6 км к<br>северо-востоку<br>от восточной окраины<br>с. Низинное<br>(азимут 31°), в 3,4 км к<br>северозападу<br>от северо-западной<br>окраины с. Сумское<br>(азимут 313°)  | памятник |
| 9.  | «Курган»                 | III тыс. до н. э. –<br>XIII в. н.э. | Республика Крым,<br>Сакский район,<br>Ивановское сельское<br>поселение, в 3,2 км<br>к западо-юго-западу<br>от южной окраины<br>с. Жаворонки (азимут<br>253°), в 2,2 км<br>к северо-востоку<br>от северо-восточной<br>окраины с. Тепловка<br>(азимут 23°) | памятник |
| 10. | «Курган»                 | III тыс. до н. э. –<br>XIII в. н.э. | Республика Крым,<br>Сакский район,<br>Ивановское сельское<br>поселение, в 0,39 км к<br>юго-западу от южной<br>окраины с. Жаворонки<br>(азимут 221°), в 4,60<br>км к северо-востоку   | памятник |

|     |          |                                     |  |          |
|-----|----------|-------------------------------------|--|----------|
|     |          |                                     | от северо-восточной<br>окраины с. Тепловка<br>(азимут 54°)   |          |
| 11. | «Курган» | III тыс. до н. э. –<br>XIII в. н.э. | Республика Крым,<br>Сакский район,<br>Ивановское сельское<br>поселение, в 1,0 км<br>к юго-востоку от<br>восточной окраины<br>с. Ивановка (азимут<br>121°), в 3,6 км к северу<br>от северо-западной<br>окраины с. Тепловка<br>(азимут 3°)   | памятник |
| 12. | «Курган» | III тыс. до н. э. –<br>XIII в. н.э. | Республика Крым,<br>Сакский район,<br>Ивановское сельское<br>поселение, в 3,1 км<br>к юго-востоку<br>от южной окраины<br>с. Ивановка (азимут<br>116°), в 1,6 км к северу<br>от северо-восточной<br>окраины с. Тепловка<br>(азимут 349°)    | памятник |
| 13. | «Курган» | III тыс. до н. э. –<br>XIII в. н.э. | Республика Крым,<br>Сакский район,<br>Ивановское сельское<br>поселение, в 1,4 км<br>к юго-востоку<br>от южной окраины<br>с. Ивановка<br>(азимут 120°), в 2,5 км<br>к северу от<br>северно-западной<br>окраины с. Тепловка<br>(азимут 359°) | памятник |
| 14. | «Курган» | III тыс. до н. э. –<br>XIII в. н.э. | Республика Крым,<br>Сакский район,<br>Ивановское сельское<br>поселение, в 1,4 км<br>к юго-востоку<br>от южной окраины<br>с. Ивановка<br>(азимут 139°), в 2,1 км<br>к северу от   | памятник |

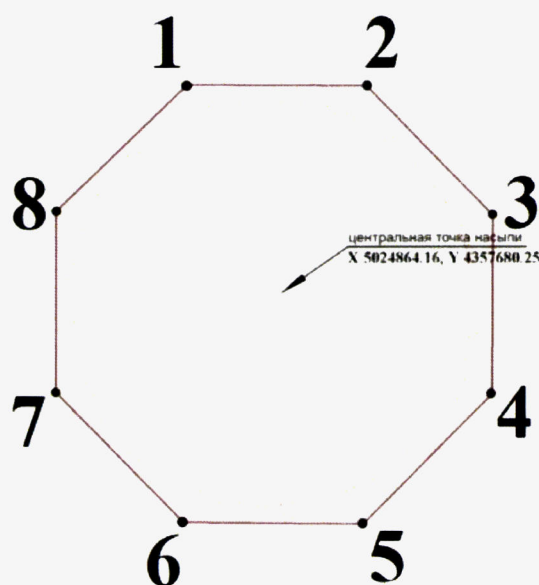
|     |          |                                     |  |          |
|-----|----------|-------------------------------------|--|----------|
|     |          |                                     | северно-западной<br>окраины с. Тепловка<br>(азимут 352°)   |          |
| 15. | «Курган» | III тыс. до н. э. –<br>XIII в. н.э. | Республика Крым,<br>Сакский район,<br>Ивановское сельское<br>поселение, в 1,1 км<br>к югу от южной<br>окраины с. Ивановка<br>(азимут 167°), в 2,4 км<br>к северо-западу<br>от северно-западной<br>окраины с. Тепловка<br>(азимут 336°) | памятник |

Приложение № 2  
к приказу Министерства культуры  
Российской Федерации

от « 4 » февраля 2026 г. № 196

Границы территорий объектов культурного наследия (памятников истории и культуры) народов Российской Федерации федерального значения (объектов археологического наследия), расположенных на территории Сакского района Республики Крым

1. Границы территории объекта культурного наследия (памятника истории и культуры) народов Российской Федерации федерального значения «Курган», III тыс. до н. э. – XIII в. н.э. (Республика Крым, Сакский район, Веселовское сельское поселение, в 6,6 км к северо-востоку от северо-восточной окраины с. Веселовка (азимут  $7^{\circ}$ ), в 3,9 км к северо-западу от северной окраины с. Наташино (азимут  $316^{\circ}$ ) (объект археологического наследия)



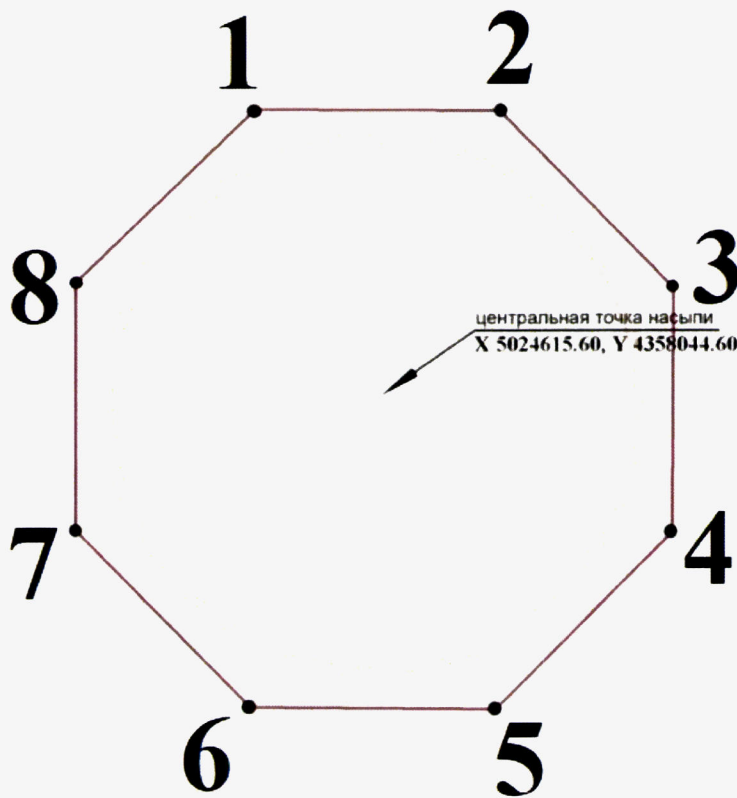
Условные обозначения:

— границы территории объекта культурного наследия (памятника истории и культуры) народов Российской Федерации федерального значения «Курган», III тыс. до н. э. – XIII в. н.э.;

— граница насыпи кургана;

● 1 — характерная точка.

2. Границы территории объекта культурного наследия (памятника истории и культуры) народов Российской Федерации федерального значения «Курган», III тыс. до н. э. – XIII в. н.э. (Республика Крым, Сакский район, Веселовское сельское поселение, в 6,4 км к северо-востоку от северо-восточной окраины с. Веселовка (азимут  $11^\circ$ ), в 3,5 км к северо-западу от северной окраины с. Наташино (азимут  $316^\circ$ ) (объект археологического наследия)



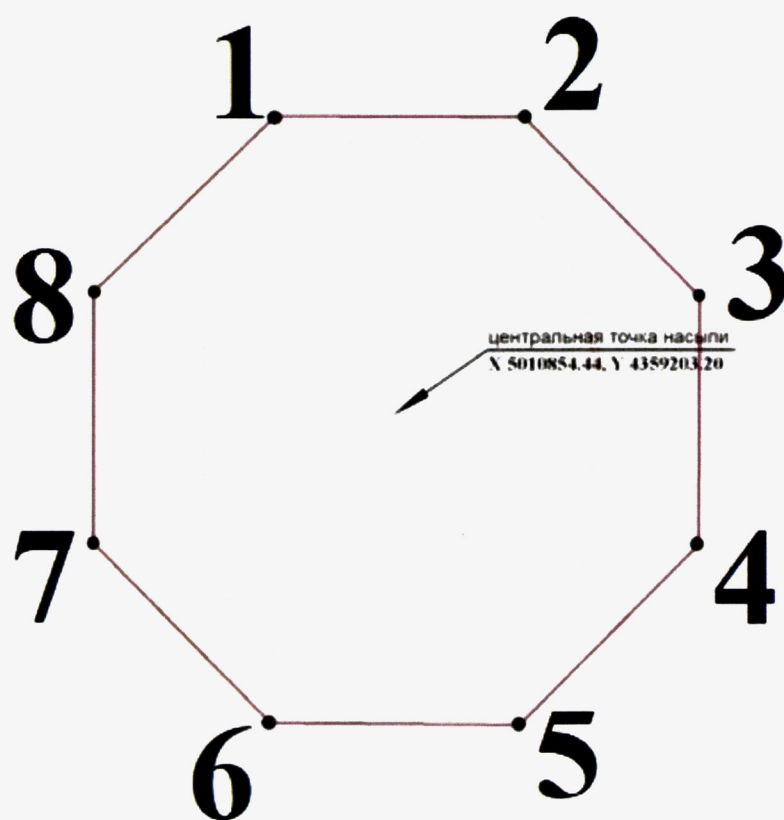
**Условные обозначения:**

— границы территории объекта культурного наследия (памятника истории и культуры) народов Российской Федерации федерального значения «Курган», III тыс. до н. э. – XIII в. н.э.;

— граница насыпи кургана;

●1 — характерная точка.

3. Границы территории объекта культурного наследия (памятника истории и культуры) народов Российской Федерации федерального значения «Курган», III тыс. до н. э. – XIII в. н.э. (Республика Крым, Сакский район, Воробьевское сельское поселение, в 2,0 км к востоку от восточной окраины с. Фурманово (азимут  $90^\circ$ ), в 1,2 км к юго-востоку от южной окраины с. Воробьево (азимут  $138^\circ$ ) (объект археологического наследия)



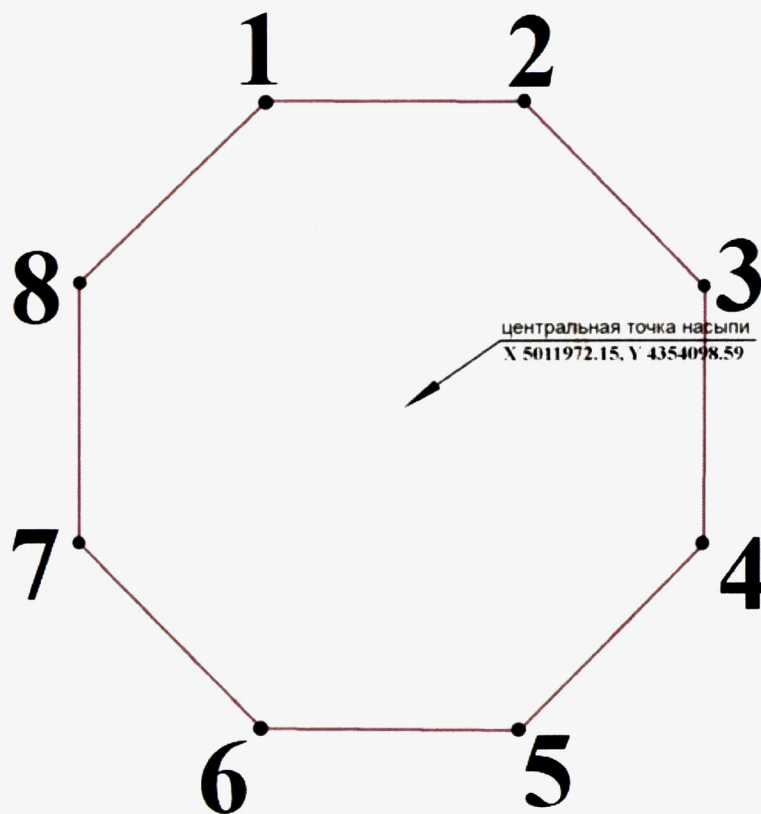
**Условные обозначения:**

— границы территории объекта культурного наследия (памятника истории и культуры) народов Российской Федерации федерального значения «Курган», III тыс. до н. э. – XIII в. н.э.;

— граница насыпи кургана;

●1 — характерная точка.

4. Границы территории объекта культурного наследия (памятника истории и культуры) народов Российской Федерации федерального значения «Курган», III тыс. до н. э. – XIII в. н.э. (Республика Крым, Сакский район, Воробьевское сельское поселение, в 1,0 км к северо-западу от северо-западной окраины с. Шишкино (азимут  $290^\circ$ ), в 4,0 км к западу от юго-западной окраины с. Воробьево (азимут  $271^\circ$ ) (объект археологического наследия)



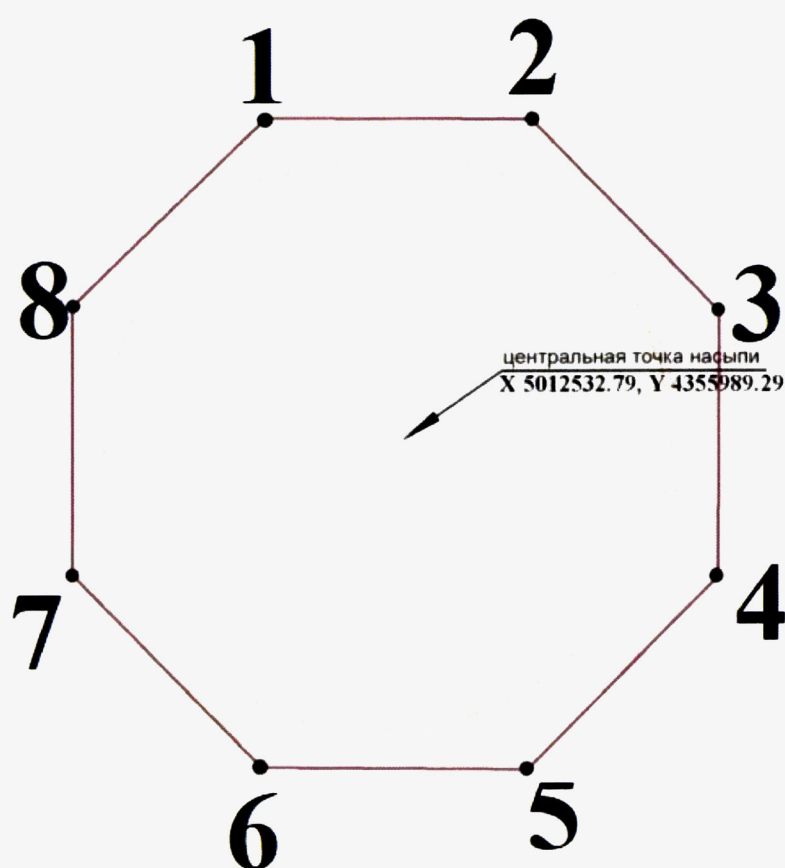
**Условные обозначения:**

— границы территории объекта культурного наследия (памятника истории и культуры) народов Российской Федерации федерального значения «Курган», III тыс. до н. э. – XIII в. н.э.;

— граница насыпи кургана;

●1 — характерная точка.

5. Границы территории объекта культурного наследия (памятника истории и культуры) народов Российской Федерации федерального значения «Курган», III тыс. до н. э. – XIII в. н.э. (Республика Крым, Сакский район, Воробьевское сельское поселение, в 1,1 км к северо-востоку от северной окраины с. Шишкино (азимут  $43^\circ$ ), в 1,7 км к северо-западу от северной окраины с. Воробьево (азимут  $323^\circ$ ) (объект археологического наследия)



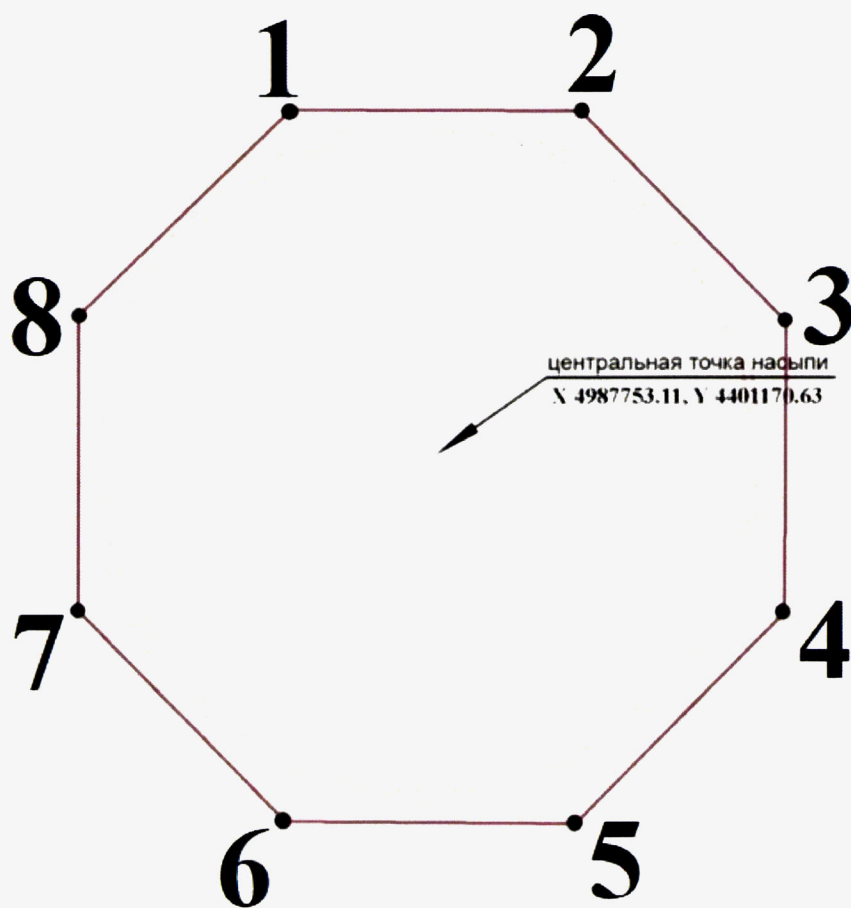
**Условные обозначения:**

— границы территории объекта культурного наследия (памятника истории и культуры) народов Российской Федерации федерального значения «Курган», III тыс. до н. э. – XIII в. н.э.;

— граница насыпи кургана;

●1 — характерная точка.

6. Границы территории объекта культурного наследия (памятника истории и культуры) народов Российской Федерации федерального значения «Курган», III тыс. до н. э. – XIII в. н.э. (Республика Крым, Сакский район, Геройское сельское поселение, в 4,0 км к северо-востоку от северной окраины с. Жаворонки (азимут  $32^\circ$ ), в 3,4 км к северо-западу от северо-западной окраины с. Скворцово (азимут  $311^\circ$ ) (объект археологического наследия)



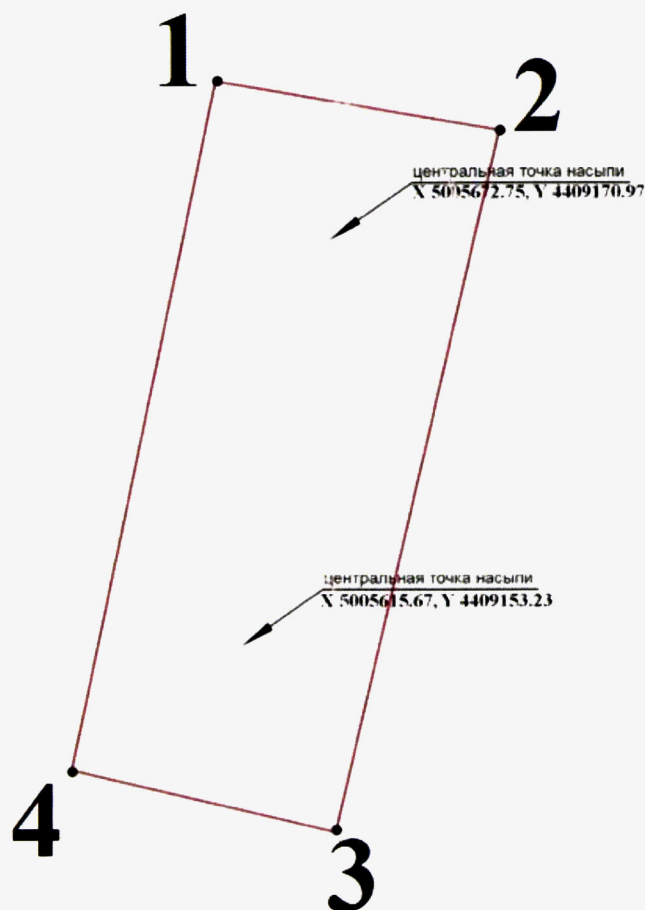
**Условные обозначения:**

— границы территории объекта культурного наследия (памятника истории и культуры) народов Российской Федерации федерального значения «Курган», III тыс. до н. э. – XIII в. н.э.;

— граница насыпи кургана;

●1 — характерная точка.

7. Границы территории объекта культурного наследия (памятника истории и культуры) народов Российской Федерации федерального значения «Группа из 2-х курганов», III тыс. до н. э. – XIII в. н.э. (Республика Крым, Сакский район, Зерновское сельское поселение, в 3,1 км к юго-востоку от юго-восточной окраины с. Зерновое (азимут  $150^\circ$ ), в 4,9 км к северо-востоку от восточной окраины с. Крайнее (азимут  $36^\circ$ ) (объект археологического наследия)



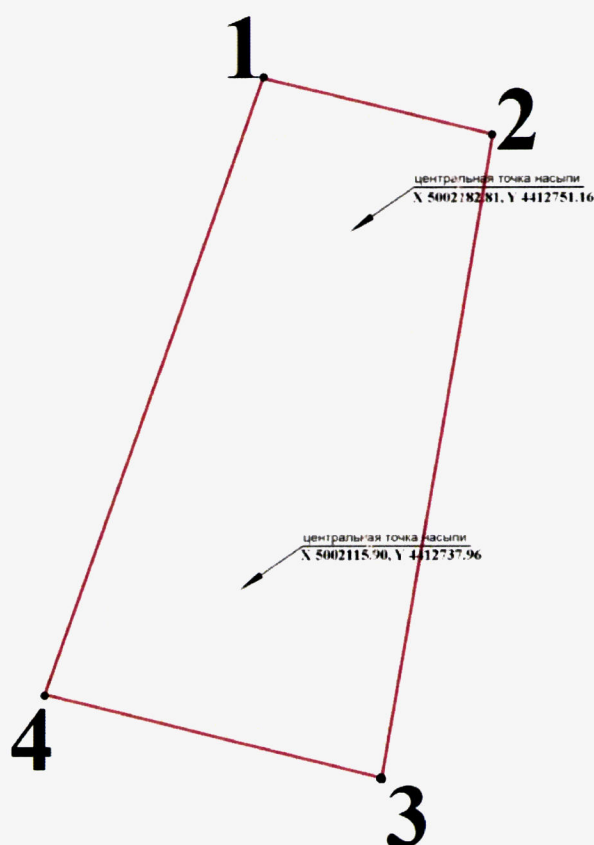
#### Условные обозначения:

— границы территории объекта культурного наследия (памятника истории и культуры) народов Российской Федерации федерального значения «Группа из 2-х курганов», III тыс. до н. э. – XIII в. н.э.;

— границы насыпей курганов;

●1 — характерная точка.

8. Границы территории объекта культурного наследия (памятника истории и культуры) народов Российской Федерации федерального значения «Группа из 2-х курганов», III тыс. до н. э. – XIII в. н.э. (Республика Крым, Сакский район, Зерновское сельское поселение, в 2,6 км к северо-востоку от восточной окраины с. Низинное (азимут  $31^{\circ}$ ), в 3,4 км к северозападу от северо-западной окраины с. Сумское (азимут  $313^{\circ}$ )  
(объект археологического наследия)



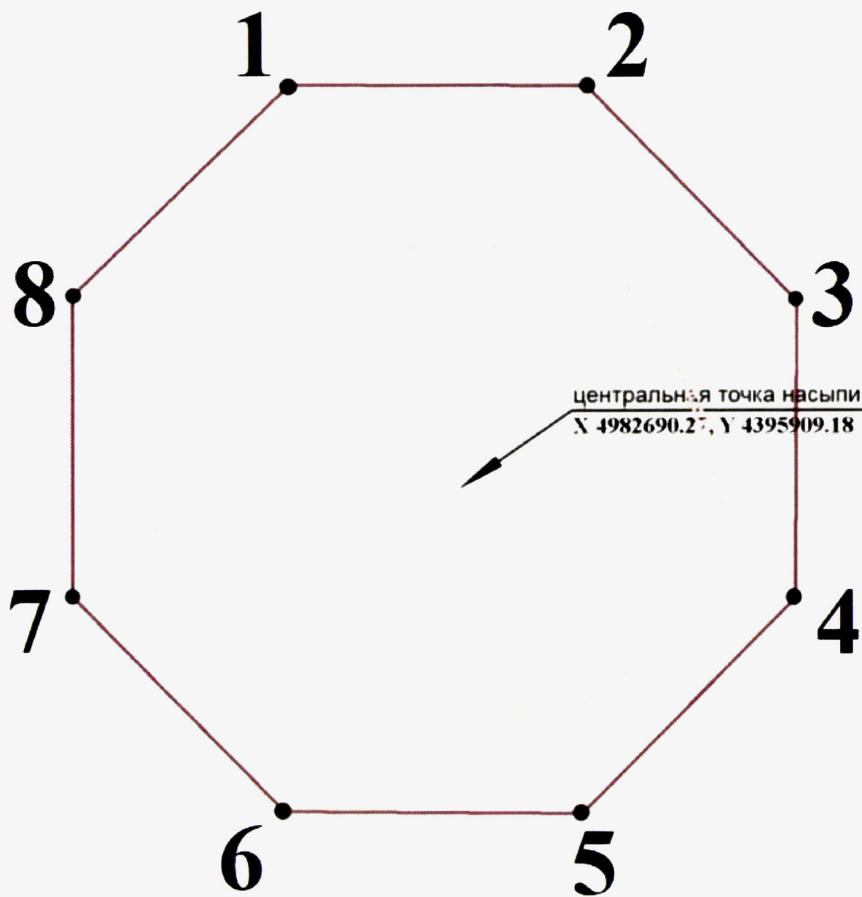
#### Условные обозначения:

— границы территории объекта культурного наследия (памятника истории и культуры) народов Российской Федерации федерального значения «Группа из 2-х курганов», III тыс. до н. э. – XIII в. н.э.;

— границы насыпей курганов;

●1 — характерная точка.

9. Границы территории объекта культурного наследия (памятника истории и культуры) народов Российской Федерации федерального значения «Курган», III тыс. до н. э. – XIII в. н.э. (Республика Крым, Сакский район, Ивановское сельское поселение, в 3,2 км к западо-юго-западу от южной окраины с. Жаворонки (азимут  $253^\circ$ ), в 2,2 км к северо-востоку от северо-восточной окраины с. Тепловка (азимут  $23^\circ$ ) (объект археологического наследия)



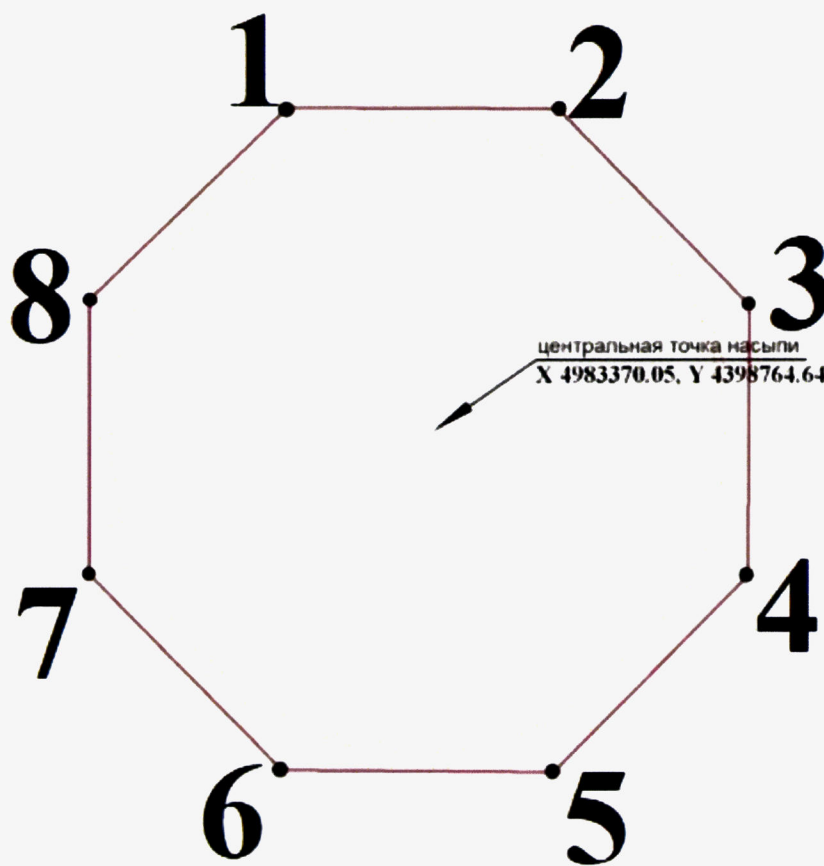
**Условные обозначения:**

— границы территории объекта культурного наследия (памятника истории и культуры) народов Российской Федерации федерального значения «Курган», III тыс. до н. э. – XIII в. н.э.;

— граница насыпи кургана;

●1 — характерная точка.

10. Границы территории объекта культурного наследия (памятника истории и культуры) народов Российской Федерации федерального значения «Курган», III тыс. до н. э. – XIII в. н.э. (Республика Крым, Сакский район, Ивановское сельское поселение, в 0,39 км к юго-западу от южной окраины с. Жаворонки (азимут 221°), в 4,60 км к северо-востоку от северо-восточной окраины с. Тепловка (азимут 54°) (объект археологического наследия)



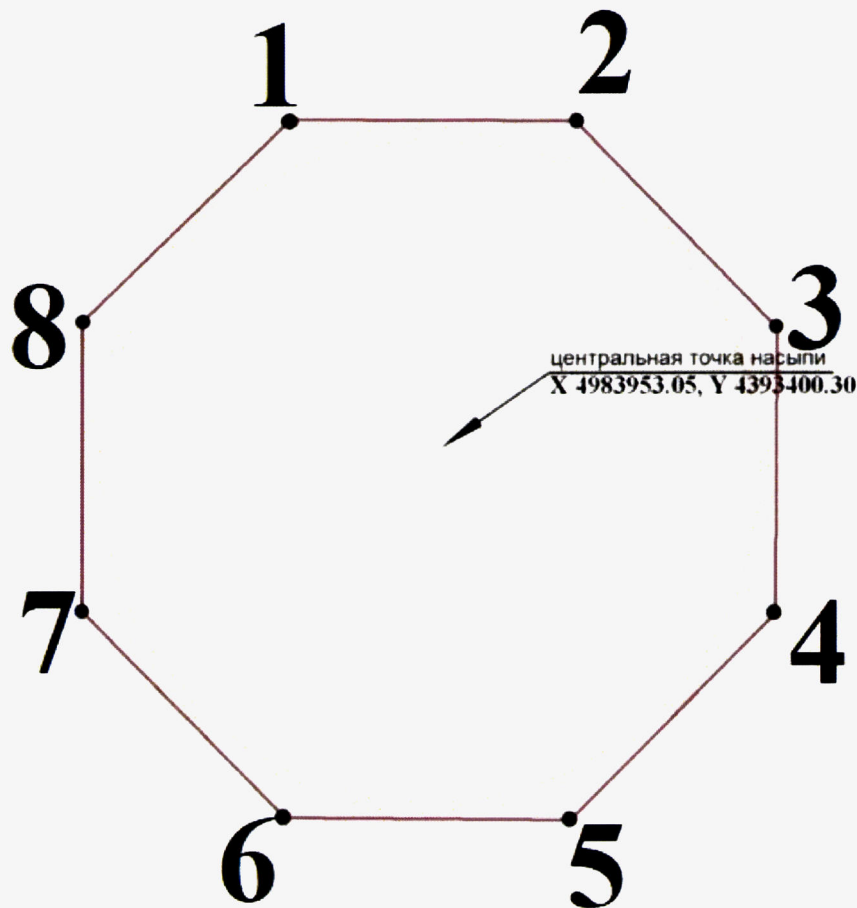
**Условные обозначения:**

— границы территории объекта культурного наследия (памятника истории и культуры) народов Российской Федерации федерального значения «Курган», III тыс. до н. э. – XIII в. н.э.;

— граница насыпи кургана;

•1 — характерная точка.

11. Границы территории объекта культурного наследия (памятника истории и культуры) народов Российской Федерации федерального значения «Курган», III тыс. до н. э. – XIII в. н.э. (Республика Крым, Сакский район, Ивановское сельское поселение, в 1,0 км к юго-востоку от восточной окраины с. Ивановка (азимут  $121^\circ$ ), в 3,6 км к северу от северо-западной окраины с. Тепловка (азимут  $3^\circ$ ) (объект археологического наследия)



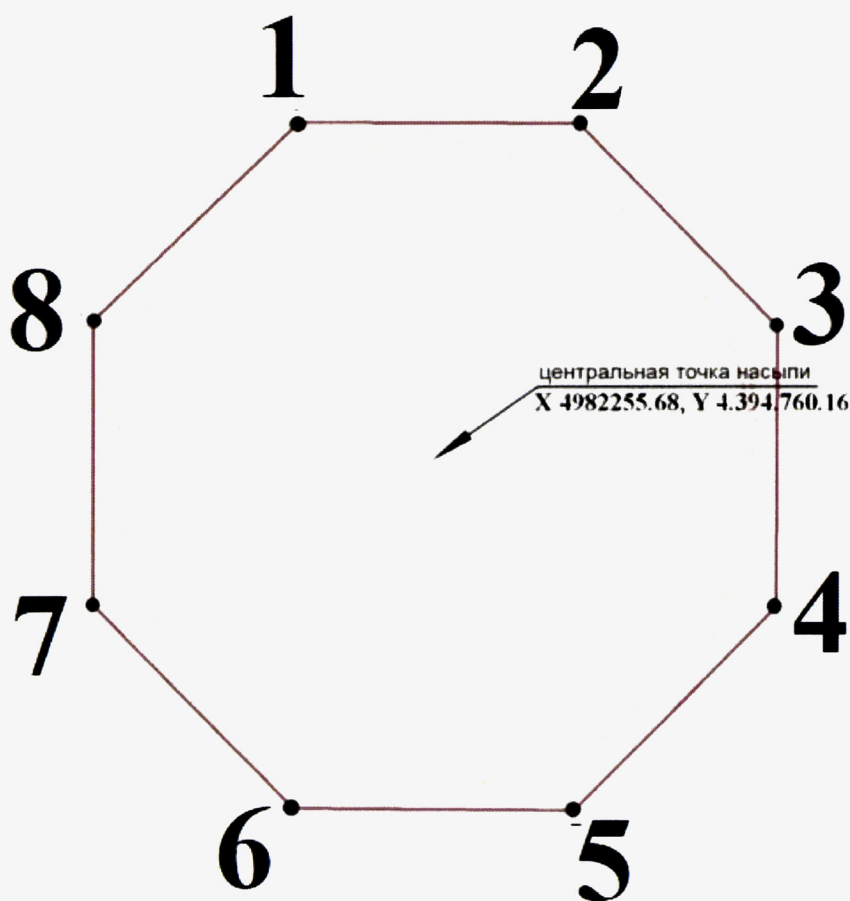
**Условные обозначения:**

— границы территории объекта культурного наследия (памятника истории и культуры) народов Российской Федерации федерального значения «Курган», III тыс. до н. э. – XIII в. н.э.;

— граница насыпи кургана;

●1 — характерная точка.

12. Границы территории объекта культурного наследия (памятника истории и культуры) народов Российской Федерации федерального значения «Курган», III тыс. до н. э. – XIII в. н.э. (Республика Крым, Сакский район, Ивановское сельское поселение, в 3,1 км к юго-востоку от южной окраины с. Ивановка (азимут  $116^\circ$ ), в 1,6 км к северу от северо-восточной окраины с. Тепловка (азимут  $349^\circ$ ) (объект археологического наследия)



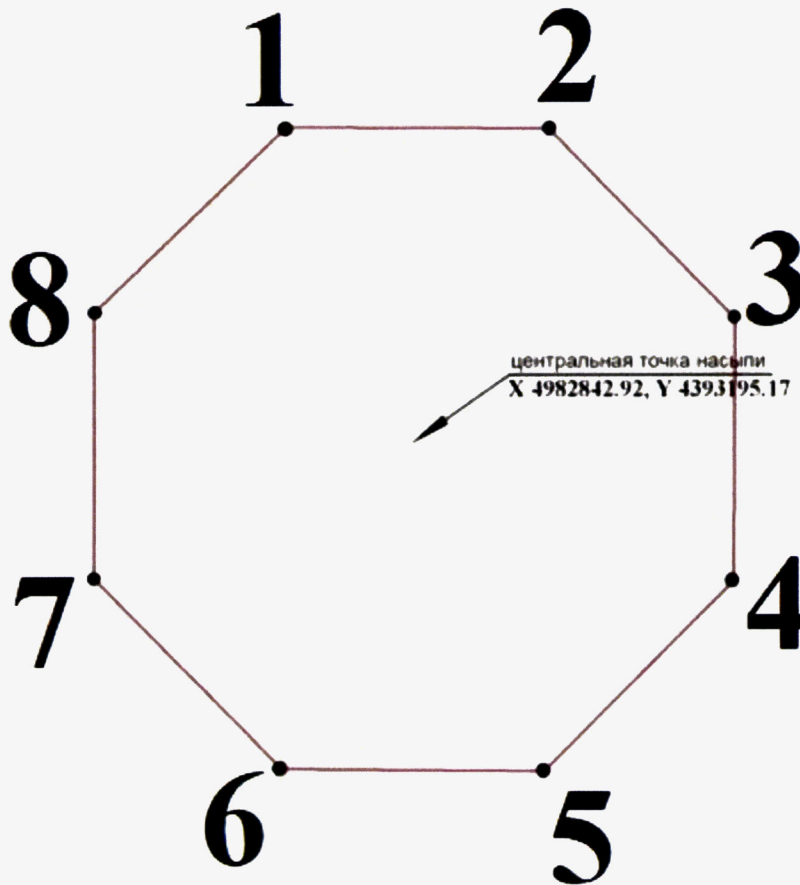
**Условные обозначения:**

— границы территории объекта культурного наследия (памятника истории и культуры) народов Российской Федерации федерального значения «Курган», III тыс. до н. э. – XIII в. н.э.;

— граница насыпи кургана;

•1 — характерная точка.

13. Границы территории объекта культурного наследия (памятника истории и культуры) народов Российской Федерации федерального значения «Курган», III тыс. до н. э. – XIII в. н.э. (Республика Крым, Сакский район, Ивановское сельское поселение, в 1,4 км к юго-востоку от южной окраины с. Ивановка (азимут  $120^\circ$ ), в 2,5 км к северу от северо-западной окраины с. Тепловка (азимут  $359^\circ$ ) (объект археологического наследия)



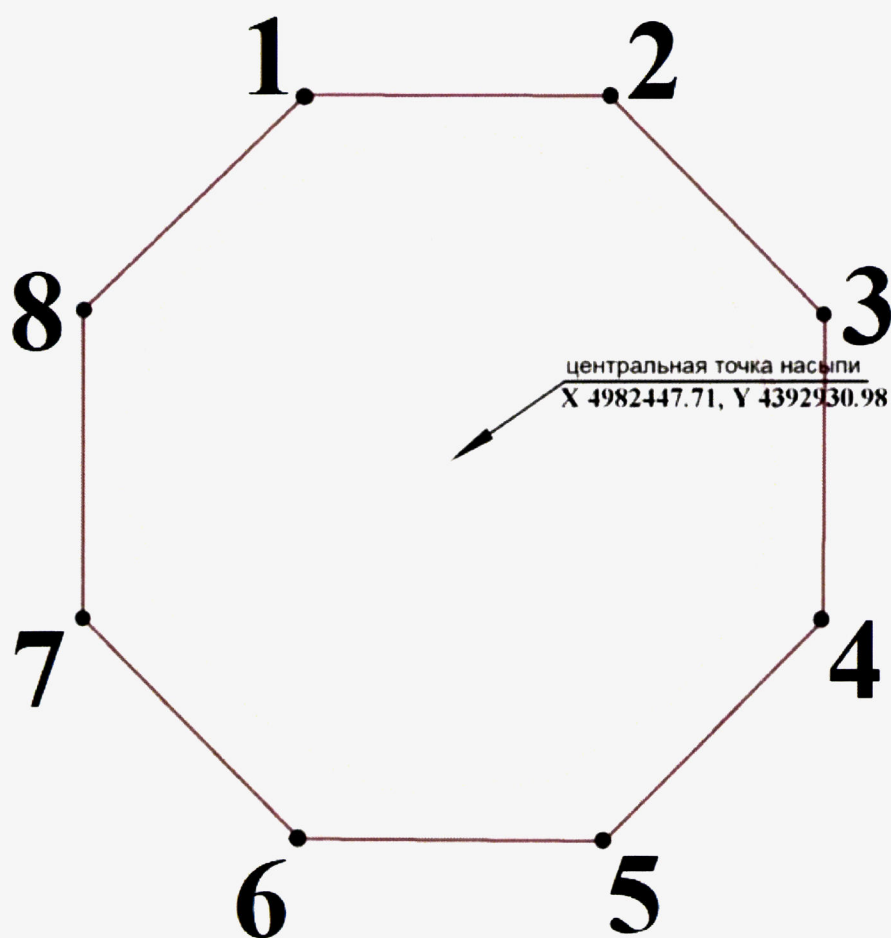
**Условные обозначения:**

— границы территории объекта культурного наследия (памятника истории и культуры) народов Российской Федерации федерального значения «Курган», III тыс. до н. э. – XIII в. н.э.;

— граница насыпи кургана;

•1 — характерная точка.

14. Границы территории объекта культурного наследия (памятника истории и культуры) народов Российской Федерации федерального значения «Курган», III тыс. до н. э. – XIII в. н.э. (Республика Крым, Сакский район, Ивановское сельское поселение, в 1,4 км к юго-востоку от южной окраины с. Ивановка (азимут  $139^\circ$ ), в 2,1 км к северу от северо-западной окраины с. Тепловка (азимут  $352^\circ$ ) (объект археологического наследия)



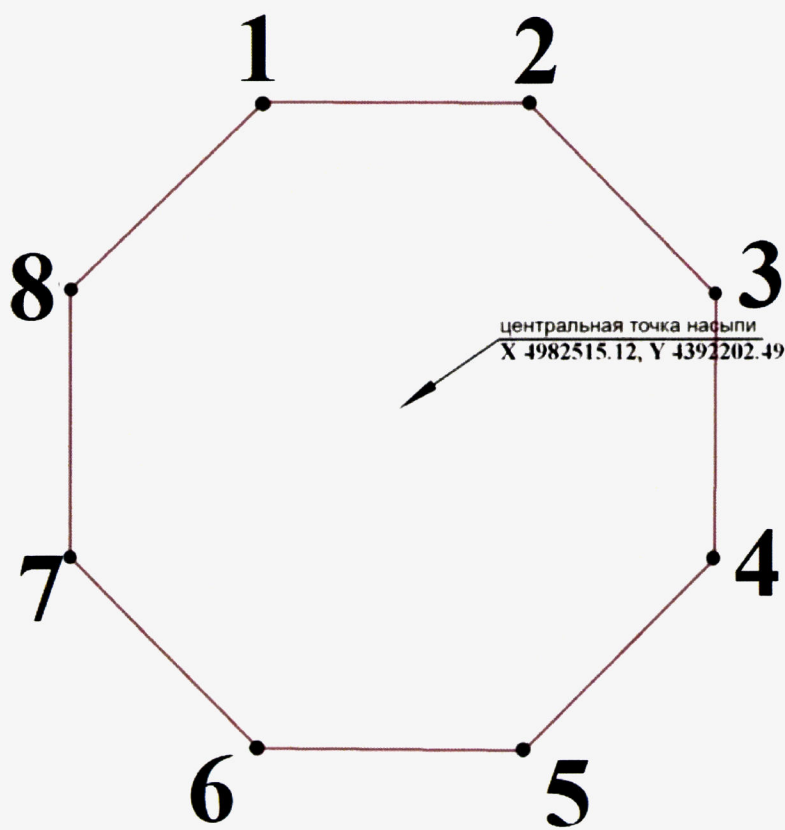
**Условные обозначения:**

— границы территории объекта культурного наследия (памятника истории и культуры) народов Российской Федерации федерального значения «Курган», III тыс. до н. э. – XIII в. н.э.;

— граница насыпи кургана;

●1 — характерная точка.

15. Границы территории объекта культурного наследия (памятника истории и культуры) народов Российской Федерации федерального значения «Курган», III тыс. до н. э. – XIII в. н.э. (Республика Крым, Сакский район, Ивановское сельское поселение, в 1,1 км к югу от южной окраины с. Ивановка (азимут 167°), в 2,4 км к северо-западу от северо-западной окраины с. Тепловка (азимут 336°) (объект археологического наследия)



**Условные обозначения:**

— границы территории объекта культурного наследия (памятника истории и культуры) народов Российской Федерации федерального значения «Курган», III тыс. до н. э. – XIII в. н.э.;

— граница насыпи кургана;

•1 — характерная точка.

П р и л о ж е н и е  
к границам территорий объектов  
культурного наследия (памятников  
истории и культуры) народов  
Российской Федерации  
федерального значения (объектов  
археологического наследия),  
расположенных на территории  
Сакского района Республики Крым,  
утвержденным приказом  
Министерства культуры  
Российской Федерации

от « 4 » февраля 2026 г. № 196

1. Координаты характерных точек границ территории объекта культурного наследия (памятника истории и культуры) народов Российской Федерации федерального значения «Курган», III тыс. до н. э. – XIII в. н.э. (Республика Крым, Сакский район, Веселовское сельское поселение, в 6,6 км к северо-востоку от северо-восточной окраины с. Веселовка (азимут 7°), в 3,9 км к северо-западу от северной окраины с. Наташино (азимут 316°)  
(объект археологического наследия)

| Номер<br>характерной точки | Координаты характерных точек<br>в местной системе координат<br>(СК-63, зона 4) |             |
|----------------------------|--|-------------|
|                            | X  | Y           |
| 1                          | 5024873,236  | 4357676,611 |
| 2                          | 5024873,249  | 4357684,054 |
| 3                          | 5024867,802  | 4357689,472 |
| 4                          | 5024860,333  | 4357689,492 |
| 5                          | 5024854,790  | 4357684,015 |
| 6                          | 5024854,787  | 4357676,600 |
| 7                          | 5024860,271  | 4357671,090 |
| 8                          | 5024867,797  | 4357671,030 |
| 1                          | 5024873,236  | 4357676,611 |

2. Координаты характерных точек границ территории объекта культурного наследия (памятника истории и культуры) народов Российской Федерации федерального значения «Курган», III тыс. до н. э. – XIII в. н.э. (Республика Крым, Сакский район, Веселовское сельское поселение, в 6,4 км к северо-востоку от северо-восточной окраины с. Веселовка (азимут 11°), в 3,5 км к северо-западу от северной окраины с. Наташино (азимут 316°)  
(объект археологического наследия)

| Номер<br>характерной точки | Координаты характерных точек<br>в местной системе координат<br>(СК-63, зона 4) |             |
|----------------------------|--|-------------|
|                            | X  | Y           |
| 1                          | 5024626,654  | 4358040,507 |
| 2                          | 5024626,671  | 4358049,594 |
| 3                          | 5024620,050  | 4358056,180 |
| 4                          | 5024610,934  | 4358056,205 |
| 5                          | 5024604,210  | 4358049,560 |
| 6                          | 5024604,207  | 4358040,484 |
| 7                          | 5024610,854  | 4358033,807 |
| 8                          | 5024620,055  | 4358033,733 |
| 1                          | 5024626,654  | 4358040,507 |

3. Координаты характерных точек границ территории объекта культурного наследия (памятника истории и культуры) народов Российской Федерации федерального значения «Курган», III тыс. до н. э. – XIII в. н.э. (Республика Крым, Сакский район, Воробьевское сельское поселение, в 2,0 км к востоку от восточной окраины с. Фурманово (азимут 90°), в 1,2 км к юго-востоку от южной окраины с. Воробьево (азимут 138°)  
(объект археологического наследия)

| Номер<br>характерной точки | Координаты характерных точек<br>в местной системе координат<br>(СК-63, зона 4) |             |
|----------------------------|--|-------------|
|                            | X  | Y           |
| 1                          | 5010891,275  | 4359188,185 |
| 2                          | 5010891,330  | 4359218,654 |
| 3                          | 5010869,448  | 4359240,421 |
| 4                          | 5010838,925  | 4359240,503 |
| 5                          | 5010816,853  | 4359218,694 |
| 6                          | 5010816,844  | 4359188,023 |
| 7                          | 5010838,603  | 4359166,163 |
| 8                          | 5010869,577  | 4359165,915 |
| 1                          | 5010891,275  | 4359188,185 |

4. Координаты характерных точек границ территории объекта культурного наследия (памятника истории и культуры) народов Российской Федерации федерального значения «Курган», III тыс. до н. э. – XIII в. н.э. (Республика Крым, Сакский район, Воробьевское сельское поселение, в 1,0 км

к северо-западу от северо-западной окраины с. Шишкино (азимут 290°),  
в 4,0 км к западу от юго-западной окраины с. Воробьево (азимут 271°)  
(объект археологического наследия)

| Номер<br>характерной точки | Координаты характерных точек<br>в местной системе координат<br>(СК-63, зона 4) |             |
|----------------------------|--|-------------|
|                            | X  | Y           |
| 1                          | 5011996,574  | 4354088,737 |
| 2                          | 5011996,611  | 4354108,927 |
| 3                          | 5011982,066  | 4354123,395 |
| 4                          | 5011961,834  | 4354123,450 |
| 5                          | 5011947,141  | 4354108,931 |
| 6                          | 5011947,136  | 4354088,642 |
| 7                          | 5011961,629  | 4354074,082 |
| 8                          | 5011982,135  | 4354073,917 |
| 1                          | 5011996,574  | 4354088,737 |

5. Координаты характерных точек границ территории объекта культурного наследия (памятника истории и культуры) народов Российской Федерации федерального значения «Курган», III тыс. до н. э. – XIII в. н.э. (Республика Крым, Сакский район, Воробьевское сельское поселение, в 1,1 км к северо-востоку от северной окраины с. Шишкино (азимут 43°), в 1,7 км к северо-западу от северной окраины с. Воробьево (азимут 323°)  
(объект археологического наследия)

| Номер<br>характерной точки | Координаты характерных точек<br>в местной системе координат<br>(СК-63, зона 4) |             |
|----------------------------|--|-------------|
|                            | X  | Y           |
| 1                          | 5012550,869  | 4355982,035 |
| 2                          | 5012550,896  | 4355996,879 |
| 3                          | 5012540,166  | 4356007,552 |
| 4                          | 5012525,287  | 4356007,592 |
| 5                          | 5012514,431  | 4355996,865 |
| 6                          | 5012514,426  | 4355981,975 |
| 7                          | 5012525,142  | 4355971,210 |
| 8                          | 5012540,204  | 4355971,089 |
| 1                          | 5012550,869  | 4355982,035 |

6. Координаты характерных точек границ территории объекта культурного наследия (памятника истории и культуры) народов Российской Федерации федерального значения «Курган», III тыс. до н. э. – XIII в. н.э. (Республика Крым, Сакский район, Геройское сельское поселение, в 4,0 км к северо-востоку от северной окраины с. Жаворонки (азимут 32°), в 3,4 км к северо-западу от северо-западной окраины с. Скворцово (азимут 311°) (объект археологического наследия)

| Номер характерной точки | Координаты характерных точек в местной системе координат (СК-63, зона 4) |             |
|-------------------------|--|-------------|
|                         | X  | Y           |
| 1                       | 4987772,048  | 4401162,898 |
| 2                       | 4987772,077  | 4401178,564 |
| 3                       | 4987760,760  | 4401189,821 |
| 4                       | 4987745,057  | 4401189,863 |
| 5                       | 4987733,611  | 4401178,553 |
| 6                       | 4987733,606  | 4401162,832 |
| 7                       | 4987744,903  | 4401151,483 |
| 8                       | 4987760,803  | 4401151,356 |
| 1                       | 4987772,048  | 4401162,898 |

7. Координаты характерных точек границ территории объекта культурного наследия (памятника истории и культуры) народов Российской Федерации федерального значения «Группа из 2-х курганов», III тыс. до н. э. – XIII в. н.э. (Республика Крым, Сакский район, Зерновское сельское поселение, в 3,1 км к юго-востоку от юго-восточной окраины с. Зерновое (азимут 150°), в 4,9 км к северо-востоку от восточной окраины с. Крайнее (азимут 36°) (объект археологического наследия)

| Номер характерной точки | Координаты характерных точек в местной системе координат (СК-63, зона 4) |             |
|-------------------------|--|-------------|
|                         | X  | Y           |
| 1                       | 5005689,134  | 4409152,119 |
| 2                       | 5005682,859  | 4409189,672 |
| 3                       | 5005590,987  | 4409168,003 |
| 4                       | 5005598,732  | 4409133,196 |
| 1                       | 5005689,134  | 4409152,119 |

8. Координаты характерных точек границ территории объекта культурного наследия (памятника истории и культуры) народов Российской Федерации федерального значения «Группа из 2-х курганов», III тыс. до н. э. – XIII в. н.э. (Республика Крым, Сакский район, Зерновское сельское поселение, в 2,6 км к северо-востоку от восточной окраины с. Низинное (азимут 31°), в 3,4 км к северозападу от северо-западной окраины с. Сумское (азимут 313°) (объект археологического наследия)

| Номер характерной точки | Координаты характерных точек в местной системе координат (СК-63, зона 4) |             |
|-------------------------|--|-------------|
|                         | X  | Y           |
| 1                       | 5002210,772  | 4412736,450 |
| 2                       | 5002199,822  | 4412781,123 |
| 3                       | 5002075,403  | 4412759,461 |
| 4                       | 5002091,696  | 4412694,289 |
| 1                       | 5002210,772  | 4412736,450 |

9. Координаты характерных точек границ территории объекта культурного наследия (памятника истории и культуры) народов Российской Федерации федерального значения «Курган», III тыс. до н. э. – XIII в. н.э. (Республика Крым, Сакский район, Ивановское сельское поселение, в 3,2 км к западо-юго-западу от южной окраины с. Жаворонки (азимут 253°), в 2,2 км к северо-востоку от северо-восточной окраины с. Тепловка (азимут 23°) (объект археологического наследия)

| Номер характерной точки | Координаты характерных точек в местной системе координат (СК-63, зона 4) |             |
|-------------------------|--|-------------|
|                         | X  | Y           |
| 1                       | 4982712,736  | 4395900,001 |
| 2                       | 4982712,769  | 4395918,628 |
| 3                       | 4982699,340  | 4395931,987 |
| 4                       | 4982680,673  | 4395932,037 |
| 5                       | 4982667,101  | 4395918,627 |
| 6                       | 4982667,096  | 4395899,916 |
| 7                       | 4982680,485  | 4395886,465 |
| 8                       | 4982699,400  | 4395886,314 |
| 1                       | 4982712,736  | 4395900,001 |

10. Координаты характерных точек границ территории объекта культурного наследия (памятника истории и культуры) народов Российской Федерации федерального значения «Курган», III тыс. до н. э. – XIII в. н.э. (Республика Крым, Сакский район, Ивановское сельское поселение, в 0,39 км к юго-западу от южной окраины с. Жаворонки (азимут 221°), в 4,60 км к северо-востоку от северо-восточной окраины с. Тепловка (азимут 54°)  
(объект археологического наследия)

| Номер характерной точки | Координаты характерных точек в местной системе координат (СК-63, зона 4) |             |
|-------------------------|--|-------------|
|                         | X  | Y           |
| 1                       | 4983385,081  | 4398758,546 |
| 2                       | 4983385,104  | 4398771,005 |
| 3                       | 4983376,076  | 4398779,985 |
| 4                       | 4983363,585  | 4398780,019 |
| 5                       | 4983354,440  | 4398770,983 |
| 6                       | 4983354,437  | 4398758,502 |
| 7                       | 4983363,466  | 4398749,430 |
| 8                       | 4983376,101  | 4398749,329 |
| 1                       | 4983385,081  | 4398758,546 |

11. Координаты характерных точек границ территории объекта культурного наследия (памятника истории и культуры) народов Российской Федерации федерального значения «Курган», III тыс. до н. э. – XIII в. н.э. (Республика Крым, Сакский район, Ивановское сельское поселение, в 1,0 км к юго-востоку от восточной окраины с. Ивановка (азимут 121°), в 3,6 км к северу от северо-западной окраины с. Тепловка (азимут 3°)  
(объект археологического наследия)

| Номер характерной точки | Координаты характерных точек в местной системе координат (СК-63, зона 4) |             |
|-------------------------|--|-------------|
|                         | X  | Y           |
| 1                       | 4983979,493  | 4393389,553 |
| 2                       | 4983979,532  | 4393411,305 |
| 3                       | 4983963,872  | 4393426,883 |
| 4                       | 4983942,076  | 4393426,942 |
| 5                       | 4983926,262  | 4393411,315 |
| 6                       | 4983926,255  | 4393389,448 |
| 7                       | 4983941,853  | 4393373,778 |

|   |             |             |
|---|-------------|-------------|
| 8 | 4983963,950 | 4393373,601 |
| 1 | 4983979,493 | 4393389,553 |

12. Координаты характерных точек границ территории объекта культурного наследия (памятника истории и культуры) народов Российской Федерации федерального значения «Курган», III тыс. до н. э. – XIII в. н.э. (Республика Крым, Сакский район, Ивановское сельское поселение, в 3,1 км к юго-востоку от южной окраины с. Ивановка (азимут 116°), в 1,6 км к северу от северо-восточной окраины с. Тепловка (азимут 349°)  
(объект археологического наследия)

| Номер характерной точки | Координаты характерных точек в местной системе координат (СК-63, зона 4) |             |
|-------------------------|--|-------------|
|                         | X  | Y           |
| 1                       | 4982277,746  | 4394751,185 |
| 2                       | 4982277,779  | 4394769,401 |
| 3                       | 4982264,643  | 4394782,468 |
| 4                       | 4982246,388  | 4394782,517 |
| 5                       | 4982233,111  | 4394769,398 |
| 6                       | 4982233,106  | 4394751,103 |
| 7                       | 4982246,204  | 4394737,944 |
| 8                       | 4982264,700  | 4394737,796 |
| 1                       | 4982277,746  | 4394751,185 |

13. Координаты характерных точек границ территории объекта культурного наследия (памятника истории и культуры) народов Российской Федерации федерального значения «Курган», III тыс. до н. э. – XIII в. н.э. (Республика Крым, Сакский район, Ивановское сельское поселение, в 1,4 км к юго-востоку от южной окраины с. Ивановка (азимут 120°), в 2,5 км к северу от северо-западной окраины с. Тепловка (азимут 359°)  
(объект археологического наследия)

| Номер характерной точки | Координаты характерных точек в местной системе координат (СК-63, зона 4) |             |
|-------------------------|--|-------------|
|                         | X  | Y           |
| 1                       | 4982873,210  | 4393182,822 |
| 2                       | 4982873,255  | 4393208,069 |
| 3                       | 4982855,101  | 4393226,128 |
| 4                       | 4982829,805  | 4393226,196 |

|   |             |             |
|---|-------------|-------------|
| 5 | 4982811,482 | 4393208,091 |
| 6 | 4982811,475 | 4393182,694 |
| 7 | 4982829,543 | 4393164,542 |
| 8 | 4982855,199 | 4393164,337 |
| 1 | 4982873,210 | 4393182,822 |

14. Координаты характерных точек границ территории объекта культурного наследия (памятника истории и культуры) народов Российской Федерации федерального значения «Курган», III тыс. до н. э. – XIII в. н.э. (Республика Крым, Сакский район, Ивановское сельское поселение, в 1,4 км к юго-востоку от южной окраины с. Ивановка (азимут 139°), в 2,1 км к северу от северно-западной окраины с. Тепловка (азимут 352°)  
(объект археологического наследия)

| Номер характерной точки | Координаты характерных точек в местной системе координат (СК-63, зона 4) |             |
|-------------------------|--|-------------|
|                         | X  | Y           |
| 1                       | 4982480,189  | 4392917,517 |
| 2                       | 4982480,237  | 4392944,409 |
| 3                       | 4982460,908  | 4392963,636 |
| 4                       | 4982433,966  | 4392963,709 |
| 5                       | 4982414,462  | 4392944,437 |
| 6                       | 4982414,455  | 4392917,378 |
| 7                       | 4982433,685  | 4392898,059 |
| 8                       | 4982461,016  | 4392897,840 |
| 1                       | 4982480,189  | 4392917,517 |

15. Координаты характерных точек границ территории объекта культурного наследия (памятника истории и культуры) народов Российской Федерации федерального значения «Курган», III тыс. до н. э. – XIII в. н.э. (Республика Крым, Сакский район, Ивановское сельское поселение, в 1,1 км к югу от южной окраины с. Ивановка (азимут 167°), в 2,4 км к северо-западу от северно-западной окраины с. Тепловка (азимут 336°)  
(объект археологического наследия)

| Номер характерной точки | Координаты характерных точек в местной системе координат (СК-63, зона 4) |             |
|-------------------------|--|-------------|
|                         | X  | Y           |
| 1                       | 4982540,204  | 4392192,502 |

|   |             |             |
|---|-------------|-------------|
| 2 | 4982540,241 | 4392213,226 |
| 3 | 4982525,315 | 4392228,074 |
| 4 | 4982504,548 | 4392228,130 |
| 5 | 4982489,472 | 4392213,233 |
| 6 | 4982489,466 | 4392192,404 |
| 7 | 4982504,337 | 4392177,464 |
| 8 | 4982525,387 | 4392177,295 |
| 1 | 4982540,204 | 4392192,502 |

---