




МИНИСТЕРСТВО КУЛЬТУРЫ
РОССИЙСКОЙ ФЕДЕРАЦИИ



ПРИКАЗ

от 02 июня 2025 г.

Москва

№ *968*

О включении выявленного объекта культурного наследия (памятника истории и культуры) народов Российской Федерации «Главный корпус с церковью Зосимы, Савватия и Германа», XVIII в., 1898 г., 1900 г., 1909 г., 1913 г., 1998 г. (Архангельская область, городской округ «Город Архангельск», город Архангельск, набережная Северной Двины, дом 77) в единый государственный реестр объектов культурного наследия (памятников истории и культуры) народов Российской Федерации в составе объекта культурного наследия (памятника истории и культуры) народов Российской Федерации федерального значения «Соловецкое подворье», XVIII в. (Архангельская область, город Архангельск, Набережная Северной Двины, д. 77/пер. Банковский, д. 1) в качестве объекта культурного наследия (памятника истории и культуры) народов Российской Федерации федерального значения и утверждении границ его территории

В соответствии с пунктом 5 статьи 3.1 и статьей 18 Федерального закона от 25 июня 2002 г. № 73-ФЗ «Об объектах культурного наследия (памятниках истории и культуры) народов Российской Федерации», подпунктами 5.3.7 и 5.4.3 пункта 5 Положения о Министерстве культуры Российской Федерации, утвержденного постановлением Правительства Российской Федерации от 20 июля 2011 г. № 590, п р и к а з ы в а ю:

1. Включить выявленный объект культурного наследия (памятник истории и культуры) народов Российской Федерации «Главный корпус с церковью Зосимы, Савватия и Германа», XVIII в., 1898 г., 1900 г., 1909 г., 1913 г., 1998 г. (Архангельская область, городской округ «Город Архангельск», город Архангельск, набережная Северной Двины, дом 77) в качестве объекта культурного наследия (памятника истории и культуры) народов Российской Федерации федерального значения в составе объекта культурного

наследия (памятника истории и культуры) народов Российской Федерации федерального значения «Соловецкое подворье», XVIII в. (Архангельская область, город Архангельск, Набережная Северной Двины, д. 77/пер. Банковский, д. 1), вид объекта – памятник, в единый государственный реестр объектов культурного наследия (памятников истории и культуры) народов Российской Федерации.

2. Утвердить границы территории объекта культурного наследия (памятника истории и культуры) народов Российской Федерации федерального значения «Главный корпус с церковью Зосимы, Савватия и Германа», XVIII в., 1898 г., 1900 г., 1909 г., 1913 г., 1998 г. (Архангельская область, городской округ «Город Архангельск», город Архангельск, набережная Северной Двины, дом 77) в составе объекта культурного наследия (памятника истории и культуры) народов Российской Федерации федерального значения «Соловецкое подворье», XVIII в. (Архангельская область, город Архангельск, Набережная Северной Двины, д. 77/пер. Банковский, д. 1) согласно приложению к настоящему приказу.

3. Контроль за исполнением настоящего приказа возложить на заместителя Министра культуры Российской Федерации, курирующего деятельность Департамента государственной охраны культурного наследия.

Министр

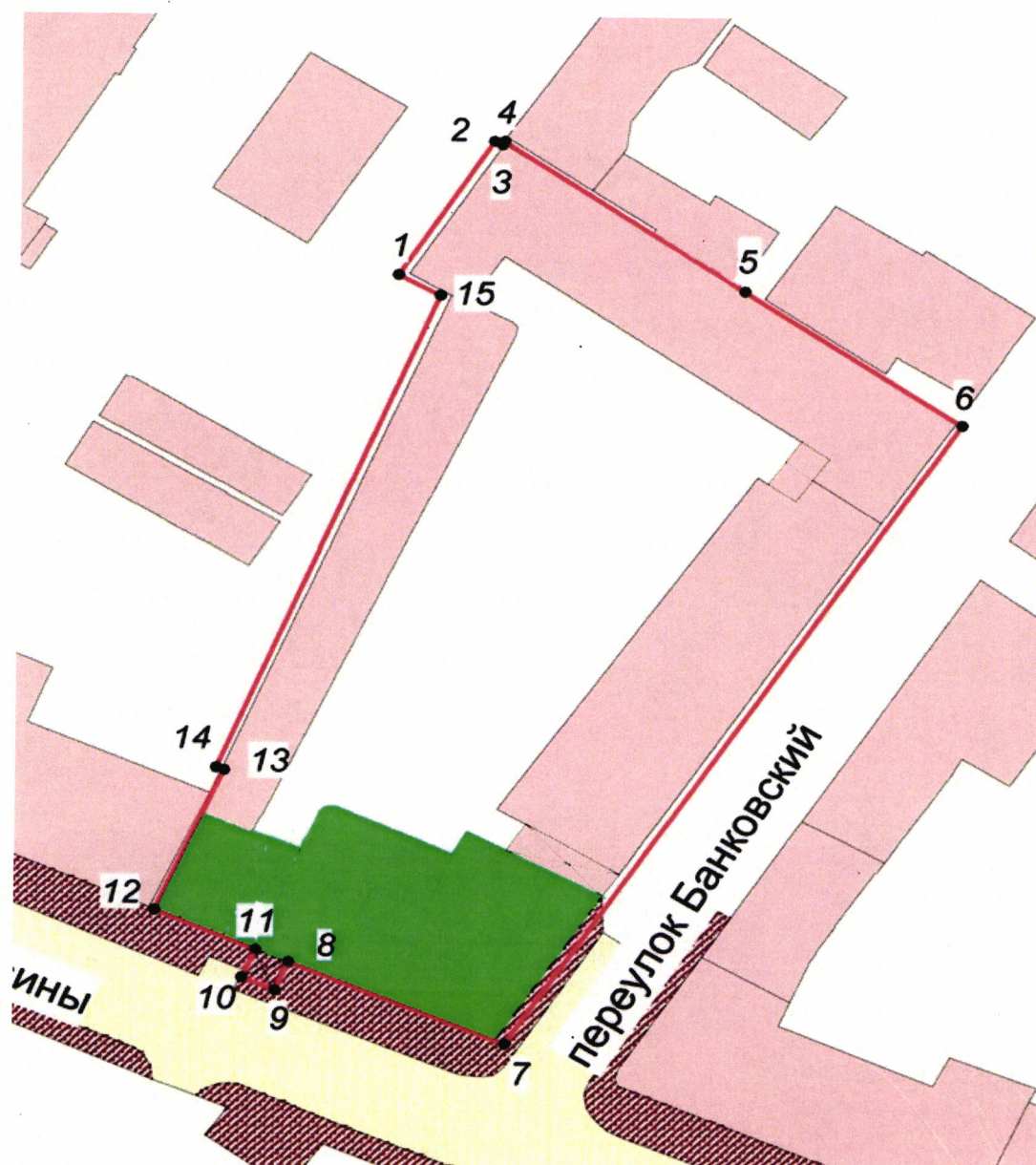


О.Б.Любимова



Приложение
к приказу Министерства культуры
Российской Федерации

от «02» июня 2025 г. № 968

Границы территории объекта культурного наследия (памятника истории и культуры) народов Российской Федерации федерального значения «Главный корпус с церковью Зосимы, Савватия и Германа», XVIII в., 1898 г., 1900 г., 1909 г., 1913 г., 1998 г. (Архангельская область, городской округ «Город Архангельск», город Архангельск, набережная Северной Двины, дом 77) в составе объекта культурного наследия (памятника истории и культуры) народов Российской Федерации федерального значения «Соловецкое подворье», XVIII в. (Архангельская область, город Архангельск, Набережная Северной Двины, д. 77/пер. Банковский, д. 1)



Условные обозначения:

-  – границы территории объекта культурного наследия (памятника истории и культуры) народов Российской Федерации федерального значения «Главный корпус с церковью Зосимы, Савватия и Германа», XVIII в., 1898 г., 1900 г., 1909 г., 1913 г., 1998 г. в составе объекта культурного наследия (памятника истории и культуры) народов Российской Федерации федерального значения «Соловецкое подворье», XVIII в.;
- 1 – характерная точка;
-  – объект культурного наследия (памятник истории и культуры) народов Российской Федерации федерального значения «Главный корпус с церковью Зосимы, Савватия и Германа», XVIII в., 1898 г., 1900 г., 1909 г., 1913 г., 1998 г.

П р и л о ж е н и е

к границам территории объекта культурного наследия (памятника истории и культуры) народов Российской Федерации федерального значения «Главный корпус с церковью Зосимы, Савватия и Германа», XVIII в., 1898 г., 1900 г., 1909 г., 1913 г., 1998 г. (Архангельская область, городской округ «Город Архангельск», город Архангельск, набережная Северной Двины, дом 77) в составе объекта культурного наследия (памятника истории и культуры) народов Российской Федерации федерального значения «Соловецкое подворье», XVIII в. (Архангельская область, город Архангельск, Набережная Северной Двины, д. 77/пер. Банковский, д. 1), утвержденным приказом Министерства культуры Российской Федерации от «02» июня 2025 г. № 968

Координаты характерных точек границ территории объекта культурного наследия (памятника истории и культуры) народов Российской Федерации федерального значения «Главный корпус с церковью Зосимы, Савватия и Германа», XVIII в., 1898 г., 1900 г., 1909 г., 1913 г., 1998 г. (Архангельская область, городской округ «Город Архангельск», город Архангельск, набережная Северной Двины, дом 77) в составе объекта культурного наследия (памятника истории и культуры) народов Российской Федерации федерального значения «Соловецкое подворье», XVIII в. (Архангельская область, город Архангельск, Набережная Северной Двины, д. 77/пер. Банковский, д. 1)

| Номер характерной точки | Координаты характерных точек в местной системе координат (МСК-29) | |
|----------------------------|--|------------|
| | X | Y |
| 1 | 650879,25 | 2519351,10 |
| 2 | 650897,09 | 2519362,33 |
| 3 | 650896,63 | 2519363,25 |
| 4 | 650897,04 | 2519363,53 |
| 5 | 650877,32 | 2519392,31 |
| 6 | 650859,80 | 2519418,31 |
| 7 | 650777,07 | 2519364,62 |
| 8 | 650787,79 | 2519338,79 |
| 9 | 650784,03 | 2519337,23 |
| 10 | 650785,68 | 2519333,26 |
| 11 | 650789,45 | 2519334,92 |
| 12 | 650794,59 | 2519322,81 |
| 13 | 650813,31 | 2519330,90 |

| | | |
|----|-----------|------------|
| 14 | 650813,68 | 2519329,99 |
| 15 | 650876,54 | 2519356,11 |
| 1 | 650879,25 | 2519351,10 |

Метод определения координат – метод спутниковых геодезических измерений.

Значение погрешности определения координат в системе координат, установленной для ведения государственного кадастра недвижимости, – 0,1 м.
