



МИНИСТЕРСТВО КУЛЬТУРЫ
РОССИЙСКОЙ ФЕДЕРАЦИИ



ПРИКАЗ

от 02 июня 2025г.

Москва

№ 967

О включении выявленного объекта культурного наследия (памятника истории и культуры) народов Российской Федерации «Корпус кладовых», 1850-1852 гг. (Архангельская область, городской округ «Город Архангельск», город Архангельск, переулок Банковский, дом 1, корпус 1) в единый государственный реестр объектов культурного наследия (памятников истории и культуры) народов Российской Федерации в составе объекта культурного наследия (памятника истории и культуры) народов Российской Федерации федерального значения «Соловецкое подворье», XVIII в. (Архангельская область, город Архангельск, Набережная Северной Двины, д. 77/пер. Банковский, д. 1) в качестве объекта культурного наследия (памятника истории и культуры) народов Российской Федерации федерального значения и утверждении границ его территории

В соответствии с пунктом 5 статьи 3.1 и статьей 18 Федерального закона от 25 июня 2002 г. № 73-ФЗ «Об объектах культурного наследия (памятниках истории и культуры) народов Российской Федерации», подпунктами 5.3.7 и 5.4.3 пункта 5 Положения о Министерстве культуры Российской Федерации, утвержденного постановлением Правительства Российской Федерации от 20 июля 2011 г. № 590, п р и к а з ы в а ю:

1. Включить выявленный объект культурного наследия (памятник истории и культуры) народов Российской Федерации «Корпус кладовых», 1850-1852 гг. (Архангельская область, городской округ «Город Архангельск», город Архангельск, переулок Банковский, дом 1, корпус 1) в качестве объекта культурного наследия (памятника истории и культуры) народов Российской Федерации федерального значения в составе объекта культурного наследия (памятника истории и культуры) народов Российской Федерации федерального значения «Соловецкое подворье», XVIII в. (Архангельская область,

город Архангельск, Набережная Северной Двины, д. 77/пер. Банковский, д. 1), вид объекта – памятник, в единый государственный реестр объектов культурного наследия (памятников истории и культуры) народов Российской Федерации.

2. Утвердить границы территории объекта культурного наследия (памятника истории и культуры) народов Российской Федерации федерального значения «Корпус кладовых», 1850-1852 гг. (Архангельская область, городской округ «Город Архангельск», город Архангельск, переулок Банковский, дом 1, корпус 1) в составе объекта культурного наследия (памятника истории и культуры) народов Российской Федерации федерального значения «Соловецкое подворье», XVIII в. (Архангельская область, город Архангельск, Набережная Северной Двины, д. 77/пер. Банковский, д. 1) согласно приложению к настоящему приказу.

3. Контроль за исполнением настоящего приказа возложить на заместителя Министра культуры Российской Федерации, курирующего деятельность Департамента государственной охраны культурного наследия.

Министр

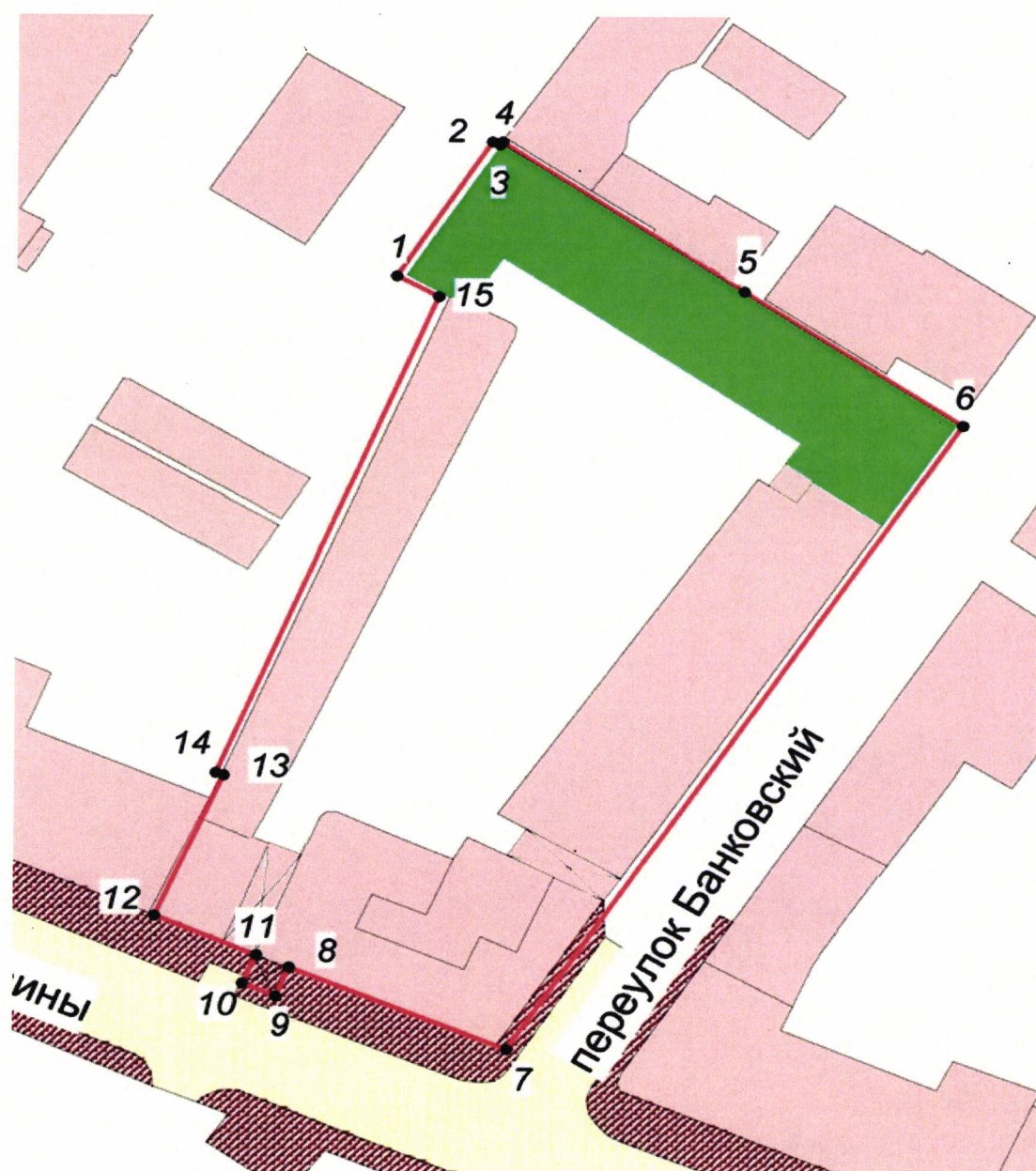


О.Б.Любимова



П р и л о ж е н и е
к приказу Министерства культуры
Российской Федерации

от «02» июня 2025 г. № 967

Границы территории объекта культурного наследия (памятника истории и культуры) народов Российской Федерации федерального значения «Корпус кладовых», 1850-1852 гг. (Архангельская область, городской округ «Город Архангельск», город Архангельск, переулок Банковский, дом 1, корпус 1) в составе объекта культурного наследия (памятника истории и культуры) народов Российской Федерации федерального значения «Соловецкое подворье», XVIII в. (Архангельская область, город Архангельск, Набережная Северной Двины, д. 77/пер. Банковский, д. 1)



Условные обозначения:

-  – границы территории объекта культурного наследия (памятника истории и культуры) народов Российской Федерации федерального значения «Корпус кладовых», 1850-1852 гг. в составе объекта культурного наследия (памятника истории и культуры) народов Российской Федерации федерального значения «Соловецкое подворье», XVIII в.;
- 1 – характерная точка;
-  – объект культурного наследия (памятник истории и культуры) народов Российской Федерации федерального значения «Корпус кладовых», 1850-1852 гг.

П р и л о ж е н и е
к границам территории объекта культурного
наследия (памятника истории и культуры)
народов Российской Федерации федерального
значения «Корпус кладовых», 1850-1852 гг.
(Архангельская область, городской округ
«Город Архангельск», город Архангельск,
переулок Банковский, дом 1, корпус 1)
в составе объекта культурного наследия
(памятника истории и культуры) народов
Российской Федерации федерального значения
«Соловецкое подворье», XVIII в.
(Архангельская область, город Архангельск,
Набережная Северной Двины, д. 77/
пер. Банковский, д. 1), утвержденным приказом
Министерства культуры Российской Федерации
от «02» июня 2025 г. № 967

Координаты характерных точек границ территории объекта культурного наследия (памятника истории и культуры) народов Российской Федерации федерального значения «Корпус кладовых», 1850-1852 гг. (Архангельская область, городской округ «Город Архангельск», город Архангельск, переулок Банковский, дом 1, корпус 1) в составе объекта культурного наследия (памятника истории и культуры) народов Российской Федерации федерального значения «Соловецкое подворье», XVIII в. (Архангельская область, город Архангельск, Набережная Северной Двины, д. 77/пер. Банковский, д. 1)

Номер характерной точки	Координаты характерных точек в местной системе координат (МСК-29)	
	X	Y
1	650879,25	2519351,10
2	650897,09	2519362,33
3	650896,63	2519363,25
4	650897,04	2519363,53
5	650877,32	2519392,31
6	650859,80	2519418,31
7	650777,07	2519364,62
8	650787,79	2519338,79
9	650784,03	2519337,23
10	650785,68	2519333,26
11	650789,45	2519334,92
12	650794,59	2519322,81
13	650813,31	2519330,90

14	650813,68	2519329,99
15	650876,54	2519356,11
1	650879,25	2519351,10

Метод определения координат – метод спутниковых геодезических измерений.

Значение погрешности определения координат в системе координат, установленной для ведения государственного кадастра недвижимости, – 0,1 м.
