



МИНИСТЕРСТВО КУЛЬТУРЫ
РОССИЙСКОЙ ФЕДЕРАЦИИ



МИНИСТЕРСТВО ЮСТИЦИИ РОССИЙСКОЙ ФЕДЕРАЦИИ

ЗАРЕГИСТРИРОВАНО

Регистрационный № 82779

от "1" июня 2025.

ПРИКАЗ

от 20 мая 2025г.

Москва

№ 881

О включении выявленного объекта культурного наследия (памятника истории и культуры) народов Российской Федерации «Успенский собор», 1897-1902 гг. (Новгородская область, Холмский муниципальный округ, территория Красноборская, сооружение 1) в единый государственный реестр объектов культурного наследия (памятников истории и культуры) народов Российской Федерации в качестве объекта культурного наследия (памятника истории и культуры) народов Российской Федерации федерального значения и утверждении границ его территории

В соответствии с пунктом 5 статьи 3.1 и статьей 18 Федерального закона от 25 июня 2002 г. № 73-ФЗ «Об объектах культурного наследия (памятниках истории и культуры) народов Российской Федерации», подпунктами 5.3.7 и 5.4.3 пункта 5 Положения о Министерстве культуры Российской Федерации, утвержденного постановлением Правительства Российской Федерации от 20 июля 2011 г. № 590, п р и к а з ы в а ю:

1. Включить выявленный объект культурного наследия (памятник истории и культуры) народов Российской Федерации «Успенский собор», 1897-1902 гг. (Новгородская область, Холмский муниципальный округ, территория Красноборская, сооружение 1) в качестве объекта культурного наследия (памятника истории и культуры) народов Российской Федерации федерального значения, вид объекта – памятник, в единый государственный реестр объектов культурного наследия (памятников истории и культуры) народов Российской Федерации.

2. Утвердить границы территории объекта культурного наследия (памятника истории и культуры) народов Российской Федерации федерального значения «Успенский собор», 1897-1902 гг. (Новгородская область, Холмский

муниципальный округ, территория Красноборская, сооружение 1) согласно приложению к настоящему приказу.

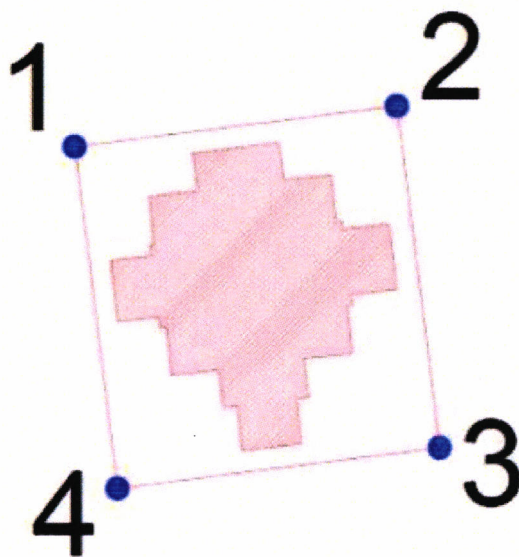
3. Контроль за исполнением настоящего приказа возложить на заместителя Министра культуры Российской Федерации, курирующего деятельность Департамента государственной охраны культурного наследия.

Министр






О.Б.Любимова

Границы территории объекта культурного наследия (памятника истории и культуры) народов Российской Федерации федерального значения «Успенский собор», 1897-1902 гг. (Новгородская область, Холмский муниципальный округ, территория Красноборская, сооружение 1)



Масштаб 1:500

Условные обозначения:

-  — границы территории объекта культурного наследия (памятника истории и культуры) народов Российской Федерации федерального значения «Успенский собор», 1897-1902 гг.;
-  1 — характерная точка;
-  - объект культурного наследия (памятник истории и культуры) народов Российской Федерации федерального значения «Успенский собор», 1897-1902 гг.

П р и л о ж е н и е
к границам территории объекта культурного
наследия (памятника истории и культуры)
народов Российской Федерации федерального
значения «Успенский собор», 1897-1902 гг.
(Новгородская область, Холмский
муниципальный округ, территория
Красноборская, сооружение 1), утвержденным
приказом Министерства культуры Российской
Федерации
от «20» мая 2025 г. № 881

Координаты характерных точек границ территории объекта культурного
наследия (памятника истории и культуры) народов Российской Федерации
федерального значения «Успенский собор», 1897-1902 гг. (Новгородская
область, Холмский муниципальный округ, территория Красноборская,
сооружение 1)

| Номер характерной точки | Координаты характерных точек в местной системе координат (МСК-53, Зона 2) | |
|----------------------------|---|---------------|
| | X | Y |
| 1 | 439 749,424 | 2 153 999,755 |
| 2 | 439 755,044 | 2 154 044,220 |
| 3 | 439 707,981 | 2 154 050,169 |
| 4 | 439 702,360 | 2 154 005,704 |
| 1 | 439 749,424 | 2 153 999,755 |

Метод определения координат – картометрический.

Значение погрешности определения координат в системе координат,
установленной для ведения государственного кадастра недвижимости, – 1,0 м.
