




МИНИСТЕРСТВО КУЛЬТУРЫ  
РОССИЙСКОЙ ФЕДЕРАЦИИ



## ПРИКАЗ

*от 17 января 2025 г.*

Москва

№ 60

**О включении выявленного объекта культурного наследия «Церковь Воскресения», посл. четверть XVIII в. – нач. XIX в., 1803 г. (Калужская область, Ульяновский муниципальный район, сельское поселение «Село Ульяново», Ульяново село, Лапшова улица, здание 5А) в единый государственный реестр объектов культурного наследия (памятников истории и культуры) народов Российской Федерации в качестве объекта культурного наследия федерального значения и утверждении границ его территории**

В соответствии с пунктом 5 статьи 3.1 и статьей 18 Федерального закона от 25 июня 2002 г. № 73-ФЗ «Об объектах культурного наследия (памятниках истории и культуры) народов Российской Федерации», подпунктами 5.3.7 и 5.4.3 пункта 5 Положения о Министерстве культуры Российской Федерации, утвержденного постановлением Правительства Российской Федерации от 20 июля 2011 г. № 590, **п р и к а з ы в а ю:**

1. Включить выявленный объект культурного наследия «Церковь Воскресения», посл. четверть XVIII в. – нач. XIX в., 1803 г. (Калужская область, Ульяновский муниципальный район, сельское поселение «Село Ульяново», Ульяново село, Лапшова улица, здание 5А) в качестве объекта культурного наследия федерального значения, вид объекта – памятник, в единый государственный реестр объектов культурного наследия (памятников истории и культуры) народов Российской Федерации.

2. Утвердить границы территории объекта культурного наследия федерального значения «Церковь Воскресения», посл. четверть XVIII в. – нач. XIX в., 1803 г. (Калужская область, Ульяновский муниципальный район, сельское поселение

«Село Ульяново», Ульяново село, Лапшова улица, здание 5А) согласно приложению к настоящему приказу.

3. Контроль за исполнением настоящего приказа возложить на заместителя Министра культуры Российской Федерации, курирующего деятельность Департамента государственной охраны культурного наследия.

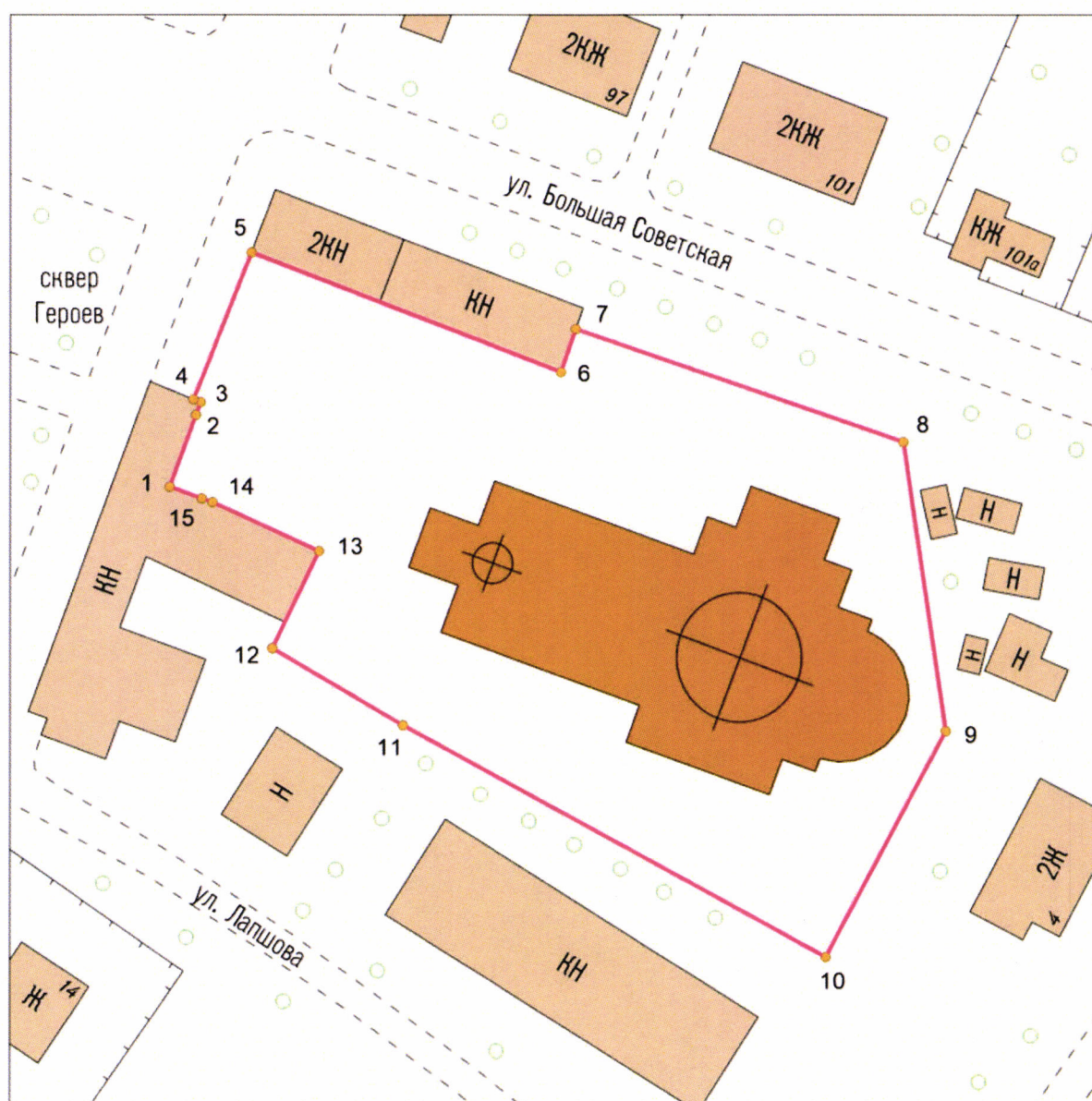
Министр

A handwritten signature in black ink, consisting of stylized, overlapping loops and a long vertical stroke extending downwards.

О.Б.Любимова

Приложение  
к приказу Министерства культуры  
Российской Федерации  
от «17» *сентября* 2025 г. № *60*




Границы территории объекта культурного наследия федерального значения  
«Церковь Воскресения», посл. четверть XVIII в. – нач. XIX в., 1803 г.  
(Калужская область, Ульяновский муниципальный район, сельское поселение  
«Село Ульяново», Ульяново село, Лапшова улица, здание 5А)



Масштаб 1:1000



### Условные обозначения:

-  - границы территории объекта культурного наследия федерального значения «Церковь Воскресения», посл. четверть XVIII в. – нач. XIX в., 1803 г.;
- 1  - характерная точка;
-  - объект культурного наследия федерального значения «Церковь Воскресения», посл. четверть XVIII в. – нач. XIX в., 1803 г.

П р и л о ж е н и е  
к границам территории объекта культурного  
наследия федерального значения «Церковь  
Воскресения», посл. четверть XVIII в. – нач. XIX в.,  
1803 г. (Калужская область, Ульяновский  
муниципальный район, сельское поселение  
«Село Ульяново», Ульяново село, Лапшова  
улица, здание 5А), утвержденным приказом  
Министерства культуры Российской Федерации  
от «17» сентября 2025 г. № 60

Координаты характерных точек границ территории объекта культурного  
наследия федерального значения «Церковь Воскресения», посл. четверть  
XVIII в. – нач. XIX в., 1803 г. (Калужская область, Ульяновский  
муниципальный район, сельское поселение «Село Ульяново», Ульяново село,  
Лапшова улица, здание 5А)

Номер характерной точки	Координаты характерных точек в местной системе координат (МСК)	
	X	Y
1	342241,04	1253399,98
2	342250,90	1253403,58
3	342252,65	1253404,22
4	342253,01	1253403,24
5	342273,18	1253411,24
6	342256,79	1253453,81
7	342262,68	1253455,84
8	342247,21	1253500,84
9	342207,56	1253506,68
10	342176,55	1253490,24
11	342208,34	1253432,10
12	342218,89	1253414,14
13	342232,20	1253420,54
14	342238,92	1253405,87
15	342239,43	1253404,39
1	342241,04	1253399,98

Метод определения координат – аналитический.

Значение погрешности определения координат в системе координат,  
установленной для ведения государственного кадастра недвижимости, – 0,20 м.