




МИНИСТЕРСТВО КУЛЬТУРЫ
РОССИЙСКОЙ ФЕДЕРАЦИИ



ПРИКАЗ

от 20 марта 2025 г.

Москва

№ 503

О включении выявленного объекта культурного наследия «Архитектурно-градостроительный ансамбль исторического и культурного центра г. Цимлянска», 1952 – 1956 гг. (Ростовская область, г. Цимлянск, место примыкания ул. Советской к пл. Победы) и выявленных объектов культурного наследия в его составе в единый государственный реестр объектов культурного наследия (памятников истории и культуры) народов Российской Федерации в качестве объектов культурного наследия федерального значения и утверждении границ их территории

В соответствии с пунктом 5 статьи 3.1 и статьей 18 Федерального закона от 25 июня 2002 г. № 73-ФЗ «Об объектах культурного наследия (памятниках истории и культуры) народов Российской Федерации», подпунктами 5.3.7 и 5.4.3 пункта 5 Положения о Министерстве культуры Российской Федерации, утвержденного постановлением Правительства Российской Федерации от 20 июля 2011 г. № 590, п р и к а з ы в а ю:

1. Включить выявленный объект культурного наследия «Архитектурно-градостроительный ансамбль исторического и культурного центра г. Цимлянска», 1952 – 1956 гг. (Ростовская область, г. Цимлянск, место примыкания ул. Советской к пл. Победы) и выявленные объекты культурного наследия в его составе в единый государственный реестр объектов культурного наследия (памятников истории и культуры) народов Российской Федерации в качестве объектов культурного наследия федерального значения согласно приложению № 1 к настоящему приказу.

2. Утвердить границы территории указанных в приложении № 1 к настоящему приказу объектов культурного наследия федерального значения согласно приложению № 2 к настоящему приказу.

3. Контроль за исполнением настоящего приказа возложить на заместителя Министра культуры Российской Федерации, курирующего деятельность Департамента государственной охраны культурного наследия.

Министр

A handwritten signature in black ink, consisting of stylized, overlapping loops and a long vertical stroke extending downwards.

О.Б.Любимова

Приложение № 1
к приказу Министерства культуры
Российской Федерации
от «20» марта 2025 г. № 503

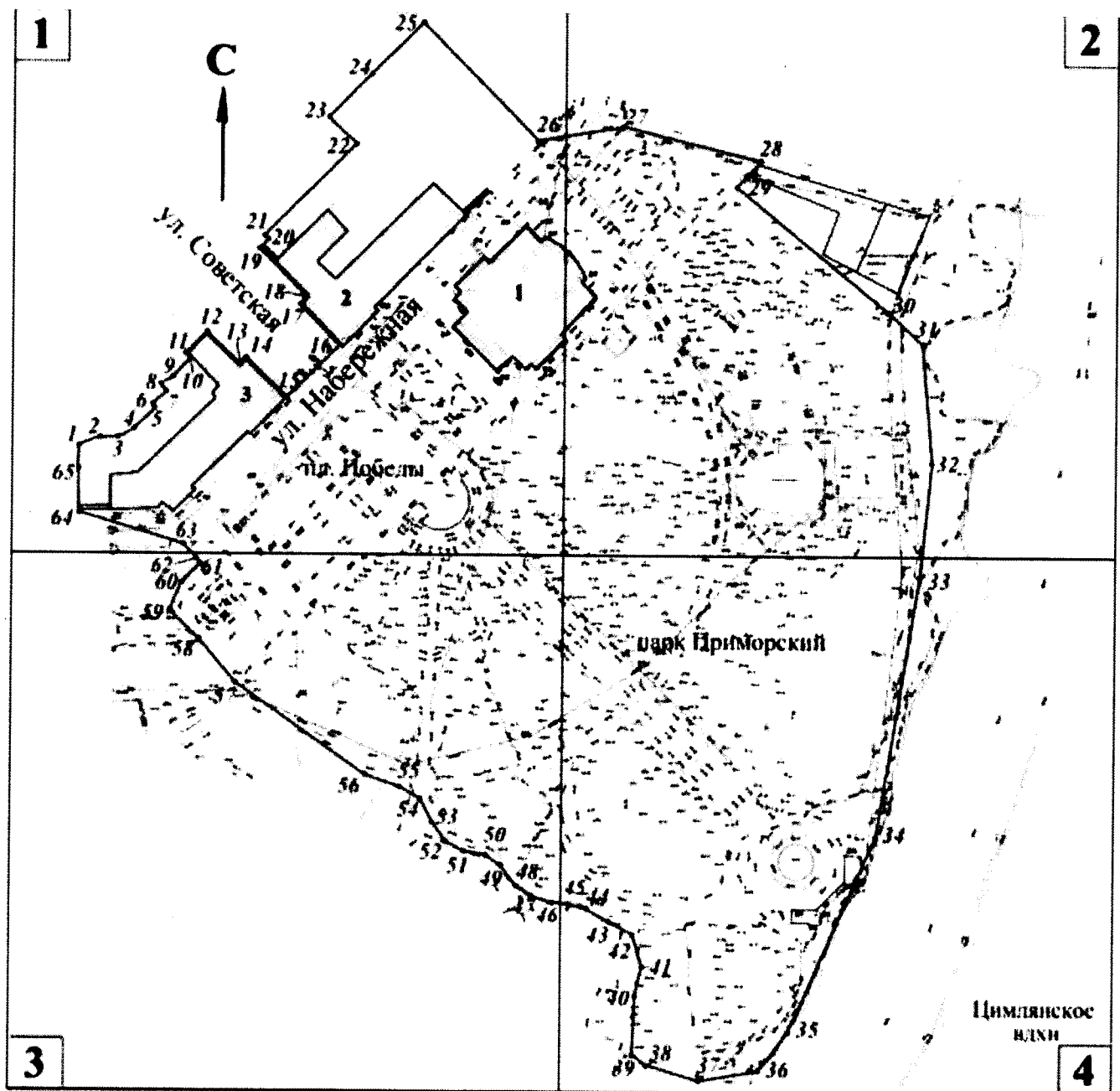
Выявленный объект культурного наследия «Архитектурно-градостроительный ансамбль исторического и культурного центра г. Цимлянска», 1952 – 1956 гг.

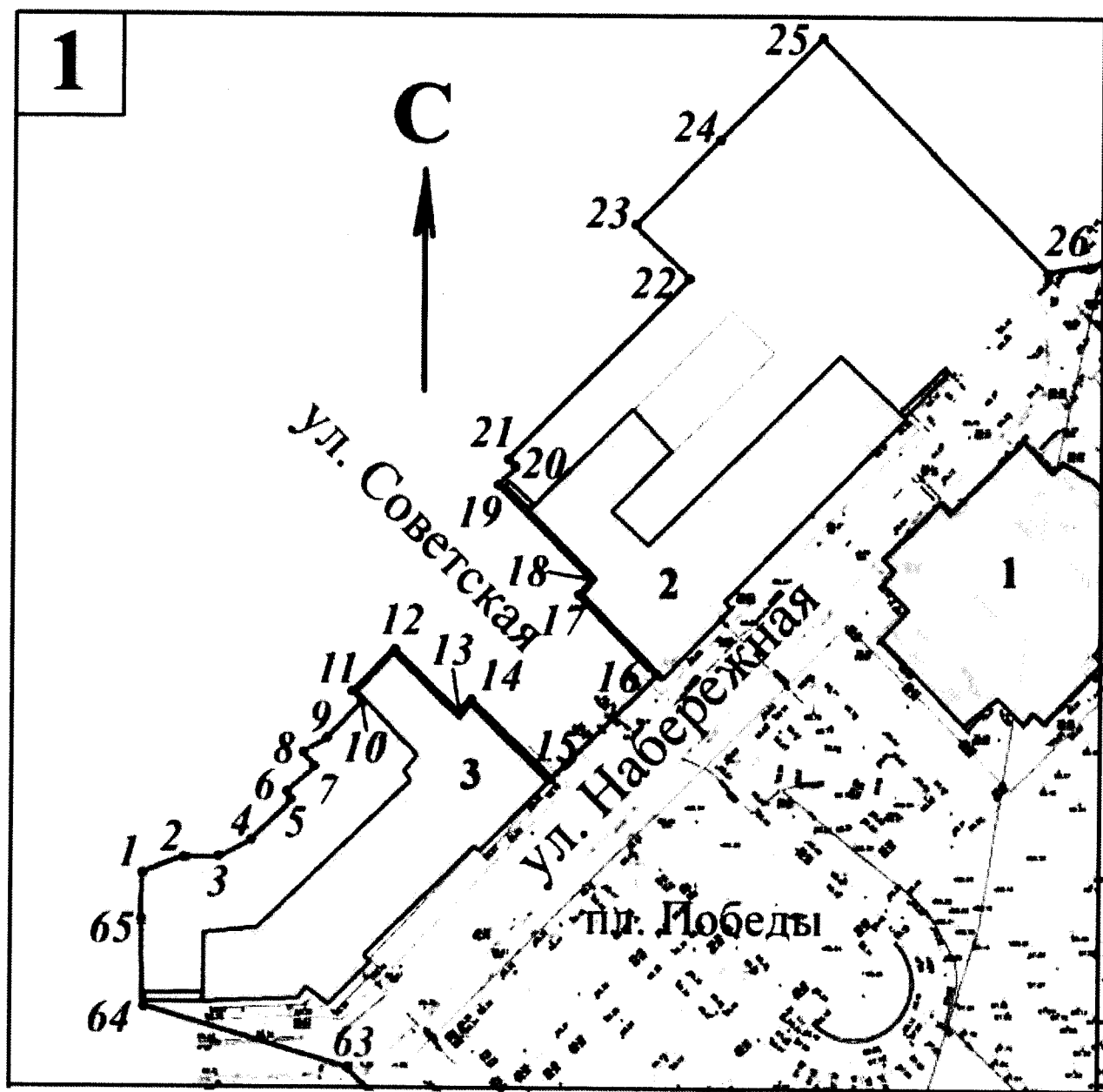
(Ростовская область, г. Цимлянск, место примыкания ул. Советской к пл. Победы) и выявленные объекты культурного наследия в его составе, включаемые в единый государственный реестр объектов культурного наследия (памятников истории и культуры) народов Российской Федерации в качестве объектов культурного наследия федерального значения

№ п/п	Наименование объекта культурного наследия	Даты создания, основных изменений (перестроек)	Местонахождение объекта культурного наследия	Вид объекта культурного наследия
	«Архитектурно-градостроительный ансамбль исторического и культурного центра г. Цимлянска»	1952 – 1956 гг.	Ростовская область, г. Цимлянск, место примыкания ул. Советской к пл. Победы	ансамбль
1.	«Дворец культуры»	1956 г.	Ростовская область, г. Цимлянск, ул. Набережная, 2	памятник
2.	«Дом отдыха»	1956 г.	Ростовская область, г. Цимлянск, ул. Советская, д. 2, строен. 13	памятник
3.	«Здание управления Цимлянской ГЭС»	1954 г.	Ростовская область, г. Цимлянск, ул. Набережная, 11/1	памятник

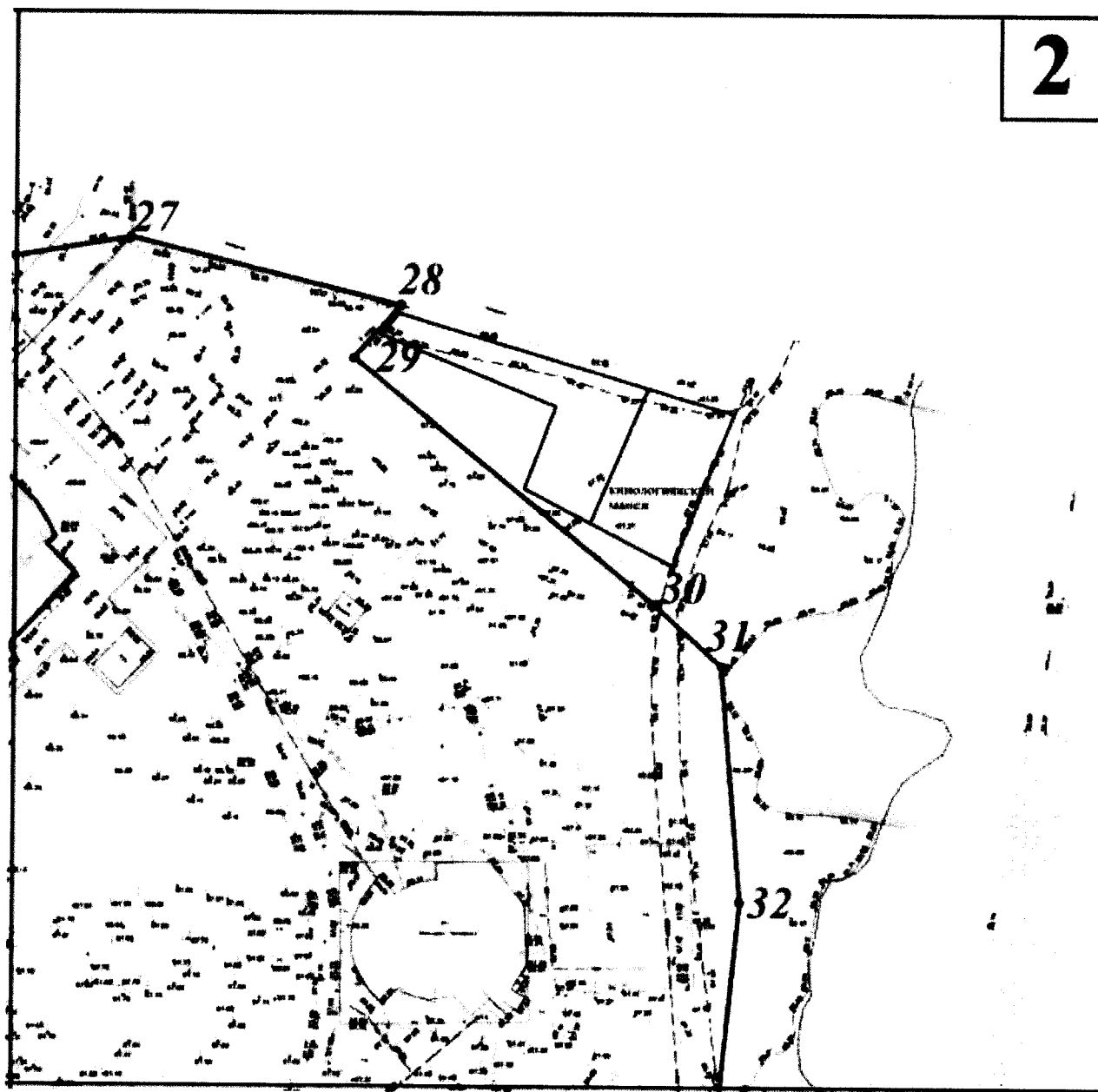
Приложение № 2
к приказу Министерства культуры
Российской Федерации
от «20» марта 2025 г. № 503

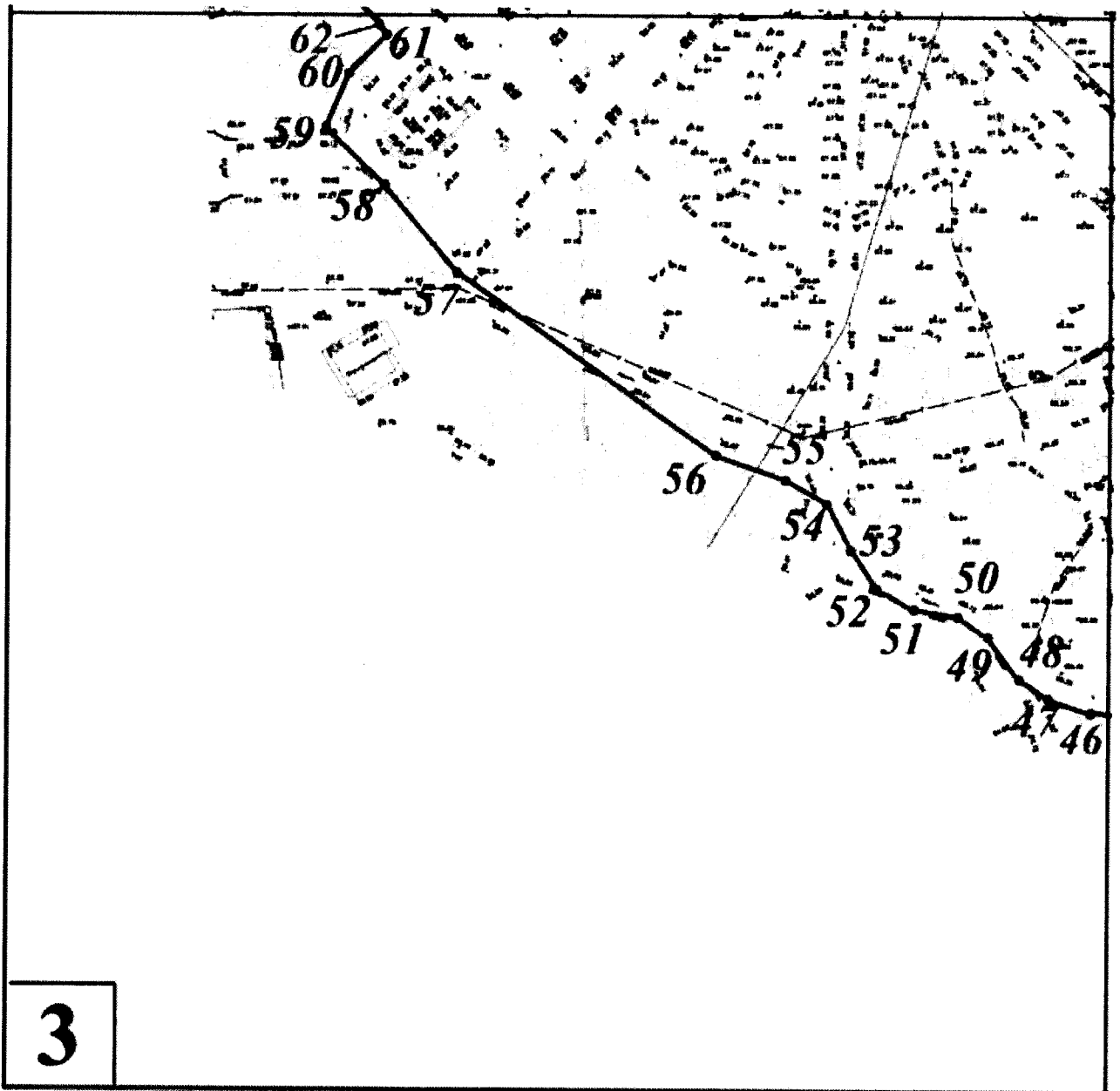
Границы территории объекта культурного наследия федерального значения
«Архитектурно-градостроительный ансамбль исторического и культурного
центра г. Цимлянска», 1952 – 1956 гг. (Ростовская область, г. Цимлянск, место
примыкания ул. Советской к пл. Победы) и объектов культурного наследия
федерального значения в его составе

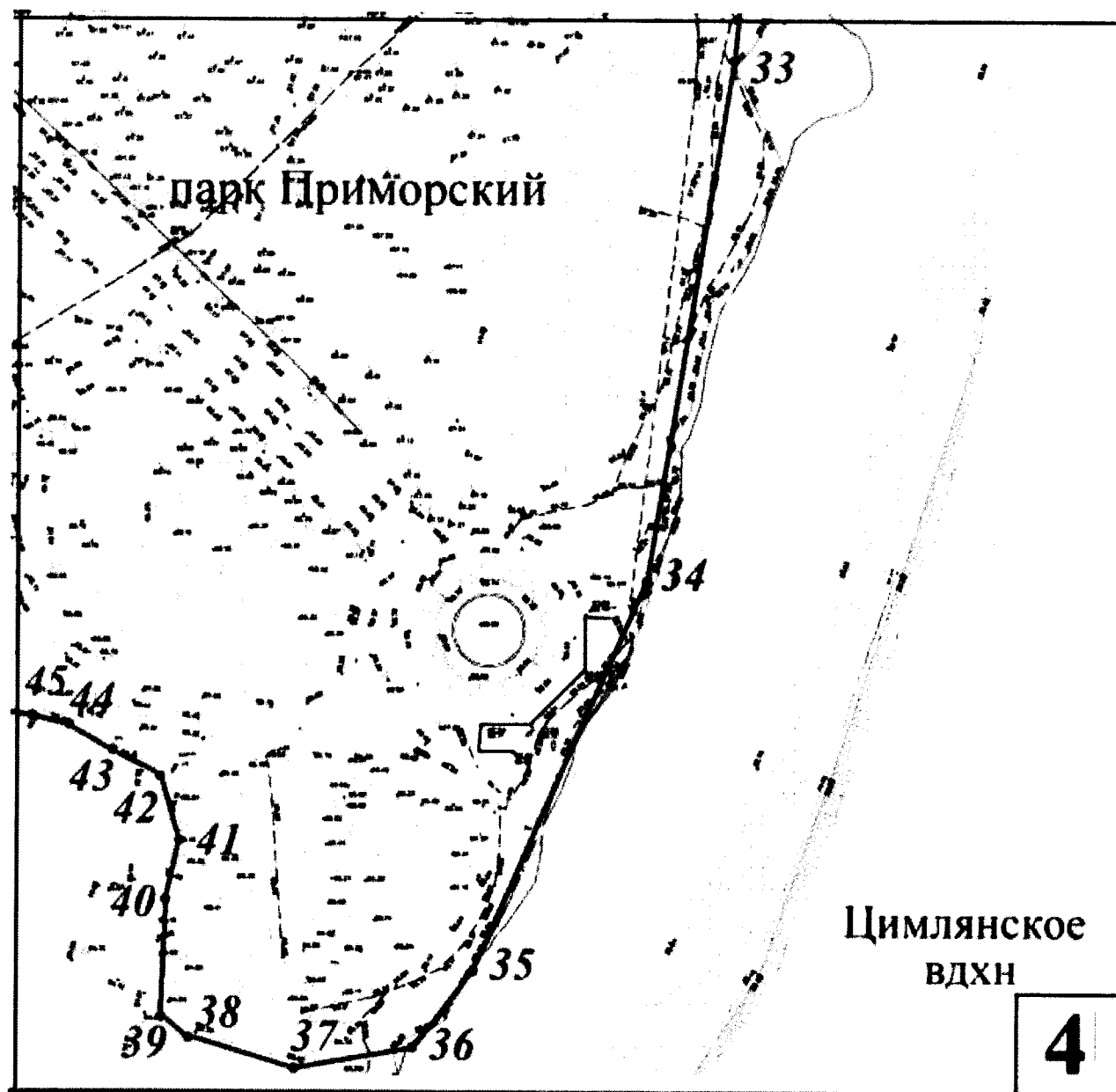




2







Условные обозначения:

- — границы территории объекта культурного наследия федерального значения «Архитектурно-градостроительный ансамбль исторического и культурного центра г. Цимлянска», 1952 – 1956 гг. и объектов культурного наследия федерального значения в его составе;
- 1 — характерная точка;
- — объекты культурного наследия федерального значения в составе объекта культурного наследия федерального значения «Архитектурно-градостроительный ансамбль исторического и культурного центра г. Цимлянска», 1952 – 1956 гг.;

1 – порядковый номер объектов культурного наследия федерального значения в составе объекта культурного наследия федерального значения «Архитектурно-градостроительный ансамбль исторического и культурного центра г. Цимлянска», 1952 – 1956 гг.:

1. «Дворец культуры», 1956 г.;
2. «Дом отдыха», 1956 г.;
3. «Здание управления Цимлянской ГЭС», 1954 г.

П р и л о ж е н и е
к границам территории объекта культурного
наследия федерального значения «Архитектурно-
градостроительный ансамбль исторического
и культурного центра г. Цимлянска», 1952 – 1956 гг.
(Ростовская область, г. Цимлянск, место
примыкания ул. Советской к пл. Победы)
и объектов культурного наследия федерального
значения в его составе, утвержденным приказом
Министерства культуры Российской Федерации
от «20» марта 2025 г. № 503

Координаты характерных точек границ территории объекта культурного наследия
федерального значения «Архитектурно-градостроительный ансамбль
исторического и культурного центра г. Цимлянска», 1952 – 1956 гг. (Ростовская
область, г. Цимлянск, место примыкания ул. Советской к пл. Победы) и объектов
культурного наследия федерального значения в его составе

Номер характерной точки	Координаты характерных точек в местной системе координат (МСК-61)	
	X	Y
1	467936,22	2384696,11
2	467939,15	2384704,00
3	467939,17	2384710,33
4	467942,45	2384716,24
5	467950,05	2384723,82
6	467951,47	2384723,13
7	467956,10	2384728,24
8	467958,81	2384726,09
9	467961,47	2384730,54
10	467968,20	2384737,06
11	467970,07	2384735,32
12	467977,92	2384743,12
13	467966,12	2384754,88
14	467968,79	2384757,45
15	467954,01	2384772,26
16	467973,36	2384791,85
17	467988,09	2384777,06
18	467990,78	2384779,69

19	468008,48	2384762,06
20	468011,77	2384765,35
21	468013,25	2384763,88
22	468046,78	2384797,57
23	468056,85	2384787,41
24	468072,56	2384803,07
25	468091,63	2384822,09
26	468048,24	2384864,38
27	468053,69	2384895,89
28	468041,35	2384946,43
29	468031,64	2384937,54
30	467985,92	2384994,06
31	467974,72	2385006,39
32	467931,18	2385010,03
33	467889,76	2385006,07
34	467793,97	2384990,28
35	467722,42	2384958,79
36	467708,20	2384947,55
37	467704,34	2384925,70
38	467710,02	2384906,36
39	467713,84	2384901,41
40	467735,20	2384902,11
41	467746,29	2384904,35
42	467758,01	2384901,02
43	467762,65	2384892,22
44	467767,34	2384884,08
45	467768,86	2384877,72
46	467769,41	2384871,46
47	467771,90	2384863,48
48	467775,50	2384858,08
49	467783,15	2384852,38
50	467786,75	2384846,84
51	467788,25	2384838,44
52	467791,85	2384832,00
53	467798,75	2384827,19

54	467807,45	2384822,70
55	467811,95	2384814,75
56	467816,20	2384802,13
57	467849,60	2384754,25
58	467865,70	2384740,49
59	467876,06	2384729,84
60	467885,95	2384734,13
61	467893,15	2384741,16
62	467894,94	2384739,61
63	467900,38	2384734,82
64	467911,44	2384696,34
65	467927,52	2384695,97
1	467936,22	2384696,11
