



**МИНИСТЕРСТВО ТРАНСПОРТА РОССИЙСКОЙ ФЕДЕРАЦИИ
ФЕДЕРАЛЬНОЕ АГЕНТСТВО ВОЗДУШНОГО ТРАНСПОРТА**

(РОСАВИАЦИЯ)

ПРИКАЗ

ЗАРЕГИСТРИРОВАНО

Москва

№ 14-17

Регистрационный № 81278

от 17 февраля 2025 г.

17 января 2025 г.

**Об установлении приаэродромной территории аэродрома
гражданской авиации Николаевск-на-Амуре**

В соответствии со статьей 47 Воздушного кодекса Российской Федерации, подпунктом «в» пункта 2 Положения о приаэродромной территории, утвержденного постановлением Правительства Российской Федерации от 2 декабря 2017 г. № 1460, п р и к а з ы в а ю:

1. Установить приаэродромную территорию аэродрома гражданской авиации Николаевск-на-Амуре согласно приложению к настоящему приказу.

2. Настоящий приказ действует в течение срока, указанного в пункте 4 постановления Правительства Российской Федерации от 2 декабря 2017 г. № 1460 «Об утверждении Положения о приаэродромной территории и Правил разрешения разногласий, возникающих между высшими исполнительными органами государственной власти субъектов Российской Федерации, уполномоченными Правительством Российской Федерации федеральными органами исполнительной власти и Федеральной службой по надзору в сфере защиты прав потребителей и благополучия человека при согласовании проекта акта об установлении приаэродромной территории и при определении границ седьмой подзоны приаэродромной территории».

Руководитель

Д.В. Ядров

**Приаэродромная территория
аэродрома гражданской авиации Николаевск-на-Амуре**

I. Общие положения

1. Граница приаэродромной территории аэродрома гражданской авиации Николаевск-на-Амуре установлена путем наложения границ семи подзон.

2. В границах приаэродромной территории аэродрома гражданской авиации Николаевск-на-Амуре устанавливаются следующие ограничения использования земельных участков и (или) расположенных на них объектов недвижимости и осуществления экономической и иной деятельности (далее – ограничения использования объектов недвижимости и осуществления деятельности)¹:

первая подзона, в которой запрещается размещать объекты, не предназначенные для организации и обслуживания воздушного движения и воздушных перевозок, обеспечения взлета, посадки, руления и стоянки воздушных судов;

вторая подзона, в которой запрещается размещать объекты, не предназначенные для обслуживания пассажиров и обработки багажа, грузов и почты, обслуживания воздушных судов, хранения авиационного топлива и заправки воздушных судов, обеспечения энергоснабжения, а также объекты, не относящиеся к инфраструктуре аэропорта;

третья подзона, в которой запрещается размещать объекты, высота которых превышает ограничения, установленные уполномоченным Правительством

¹ Статья 47 Воздушного кодекса Российской Федерации; пункт 1(1) Положения о приаэродромной территории, утвержденного постановлением Правительства Российской Федерации от 2 декабря 2017 г. № 1460 (далее соответственно – Положение, постановление № 1460), в соответствии с пунктом 4 постановления № 1460 данный акт действует до 1 сентября 2029 г.

Российской Федерации федеральным органом исполнительной власти при установлении соответствующей приаэродромной территории;

четвертая подзона, в которой запрещается размещать объекты, создающие помехи в работе наземных объектов средств и систем обслуживания воздушного движения, навигации, посадки и связи, предназначенных для организации воздушного движения и расположенных вне первой подзоны;

пятая подзона, в которой запрещается размещать опасные производственные объекты, функционирование которых может повлиять на безопасность полетов воздушных судов;

шестая подзона, в которой запрещается размещать объекты, способствующие привлечению и массовому скоплению птиц;

седьмая подзона, в которой в целях предотвращения негативного физического воздействия устанавливается перечень ограничений использования земельных участков, определенный в соответствии с земельным законодательством с учетом положений Воздушного кодекса Российской Федерации. При этом под указанным негативным физическим воздействием понимается несоответствие эквивалентного уровня звука, возникающего в связи с полетами воздушных судов, санитарно-эпидемиологическим требованиям².

² Постановление Главного государственного санитарного врача Российской Федерации от 28 января 2021 г. № 2 «Об утверждении санитарных правил и норм СанПиН 1.2.3685-21 «Гигиенические нормативы и требования к обеспечению безопасности и (или) безвредности для человека факторов среды обитания» (зарегистрировано Министерством юстиции Российской Федерации 29 января 2021 г., регистрационный № 62296) с изменениями, внесенными постановлением Главного государственного санитарного врача Российской Федерации от 30 декабря 2022 г. № 24 (зарегистрировано Министерством юстиции Российской Федерации 9 марта 2023 г., регистрационный № 72558) (далее – постановление № 2), в соответствии с пунктом 3 постановления № 2 данный акт действует до 1 марта 2027 г.; постановление Главного государственного санитарного врача Российской Федерации от 28 января 2021 г. № 3 «Об утверждении санитарных правил и норм СанПиН 2.1.3684-21 «Санитарно-эпидемиологические требования к содержанию территорий городских и сельских поселений, к водным объектам, питьевой воде и питьевому водоснабжению, атмосферному воздуху, почвам, жилым помещениям, эксплуатации производственных, общественных помещений, организации и проведению санитарно-противоэпидемических (профилактических) мероприятий» (зарегистрировано Министерством юстиции Российской Федерации 29 января 2021 г., регистрационный № 62297) с изменениями, внесенными постановлениями Главного государственного санитарного врача Российской Федерации от 26 июня 2021 г. № 16 (зарегистрировано Министерством юстиции Российской Федерации 7 июля 2021 г., регистрационный № 64146), от 14 декабря 2021 г. № 37 (зарегистрировано Министерством юстиции Российской Федерации 30 декабря 2021 г., регистрационный № 66692), от 14 февраля 2022 г. № 6 (зарегистрировано Министерством юстиции Российской Федерации 17 февраля 2022 г., регистрационный № 67331), от 15 ноября 2024 г. № 11 (зарегистрировано Министерством юстиции Российской Федерации 27 декабря 2024 г., регистрационный № 80808) (далее – постановление № 3), в соответствии с пунктом 3 постановления № 3 данный акт действует до 1 марта 2027 г.

3. Настоящее приложение включает³:

текстовое и графическое описания местоположения границ приаэродромной территории и выделенных на ней семи подзон и зон (секторов) внутри указанных подзон;

перечень координат характерных точек границ в системе координат, используемой для ведения Единого государственного реестра недвижимости (далее – перечень координат характерных точек границ);

перечень ограничений использования объектов недвижимости и осуществления деятельности в соответствии с Воздушным кодексом Российской Федерации.

II. Описание границ приаэродромной территории аэродрома гражданской авиации Николаевск-на-Амуре

4. Описание границ приаэродромной территории аэродрома гражданской авиации Николаевск-на-Амуре в соответствии с подпунктом «а» пункта 3 Положения включает перечень координат характерных точек границ.

4.1. Граница приаэродромной территории аэродрома гражданской авиации Николаевск-на-Амуре установлена по границе наиболее удаленных от контрольной точки аэродрома (далее – КТА), являющейся центром взлетно-посадочной полосы (далее – ВПП), внешних границ подзон.

4.2. Перечень координат характерных точек границ приаэродромной территории аэродрома гражданской авиации Николаевск-на-Амуре приведен в таблице 1.1.

Таблица 1.1

Обозначение характерных точек границ	Координаты МСК-27	
	X	Y
1	987116,43	4352671,46
2	987330,48	4352914,41
3	987330,48	4352914,41

³ Статья 47 Воздушного кодекса Российской Федерации, пункт 3 Положения.

4	988116,28	4353480,72
5	988863,90	4354096,58
6	989570,21	4354759,40
7	990232,27	4355466,42
8	990847,32	4356214,70
9	991412,79	4357001,12
10	991967,23	4357884,08
11	992458,99	4358803,41
12	992885,71	4359754,69
13	993245,32	4360733,31
14	993536,07	4361734,54
15	993756,58	4362753,56
16	993905,77	4363785,43
17	993982,91	4364825,17
18	993987,65	4365867,76
19	993919,95	4366908,16
20	993780,15	4367941,34
21	993568,91	4368962,32
22	993287,26	4369966,16
23	992936,56	4370948,00
24	992518,50	4371903,12
25	992035,11	4372826,88
26	991488,72	4373714,84
27	990881,96	4374562,70
28	990217,77	4375366,36
29	989499,37	4376121,94
30	988730,21	4376825,79
31	987914,01	4377474,51
32	987054,73	4378064,97
33	986156,50	4378594,32
34	986179,38	4378632,34
35	986494,00	4379155,40
36	985209,97	4379066,23
37	984293,14	4379447,54
38	983353,08	4379767,36
39	982393,92	4380024,29
40	981419,87	4380217,19
41	980435,19	4380345,22
42	979444,19	4380407,83
43	978451,23	4380404,73
44	977460,64	4380335,94
45	977098,77	4380286,59
46	978161,25	4393612,87

47	968883,59	4392968,61
48	972047,36	4378701,50
49	971807,10	4378580,48
50	970951,77	4378076,11
51	962621,30	4377497,62
52	963005,20	4377023,07
53	963389,10	4376548,53
54	963773,00	4376073,98
55	964156,90	4375599,44
56	964540,80	4375124,89
57	964924,70	4374650,35
58	965308,60	4374175,80
59	965723,02	4373663,54
60	965549,38	4373498,52
61	965535,91	4373484,57
62	965189,21	4373168,96
63	964470,40	4372417,14
64	963805,42	4371617,32
65	963197,48	4370773,33
66	963096,83	4370610,96
67	963083,74	4370592,30
68	963032,03	4370506,42
69	962649,48	4369889,25
70	962571,94	4369742,31
71	962544,14	4369696,13
72	962439,95	4369492,16
73	962164,06	4368969,31
74	962107,45	4368841,22
75	962068,28	4368764,53
76	961929,45	4368438,49
77	961743,57	4368017,94
78	961705,36	4367912,22
79	961658,45	4367802,04
80	961502,50	4367350,93
81	961390,02	4367039,72
82	961367,14	4366959,35
83	961316,65	4366813,31
84	961161,51	4366237,34
85	961105,12	4366039,35
86	961094,03	4365986,82
87	961044,55	4365803,14
88	960907,84	4365105,07
89	960890,22	4365021,64

90	960887,05	4364998,90
91	960843,48	4364776,43
92	960714,42	4363738,15
93	960658,00	4362693,36
94	960674,51	4361647,11
95	960763,89	4360604,49
96	960925,72	4359570,56
97	961159,21	4358550,35
98	961463,27	4357548,81
99	961836,42	4356570,82
100	962276,87	4355621,14
101	962782,50	4354704,38
102	963350,87	4353825,03
103	963979,22	4352987,36
104	964664,52	4352195,47
105	965403,45	4351453,23
106	966192,42	4350764,25
107	967027,62	4350131,92
108	967363,74	4349912,56
109	967353,64	4349895,77
110	967039,01	4349372,71
111	966724,39	4348849,66
112	966409,76	4348326,61
113	966095,14	4347803,56
114	965780,51	4347280,50
115	965465,89	4346757,45
116	965151,27	4346234,40
117	964836,64	4345711,35
118	973765,78	4346331,41
119	974374,67	4346373,69
120	973169,21	4331253,86
121	982446,87	4331898,12
122	979163,14	4346706,21
123	979776,50	4346748,81
124	988705,65	4347368,87
125	988321,74	4347843,41
126	987937,84	4348317,96
127	987553,94	4348792,50
128	987170,03	4349267,05
129	986786,13	4349741,59
130	986402,23	4350216,14
131	986018,33	4350690,68
132	985620,46	4351182,49

133	986265,88	4351783,05
134	986485,94	4352018,57
1	987116,43	4352671,46

4.3. Перечень кадастровых кварталов, в границах территорий которых полностью или частично расположена приаэродромная территория аэродрома гражданской авиации Николаевск-на-Амуре, приведен в таблице 1.2.

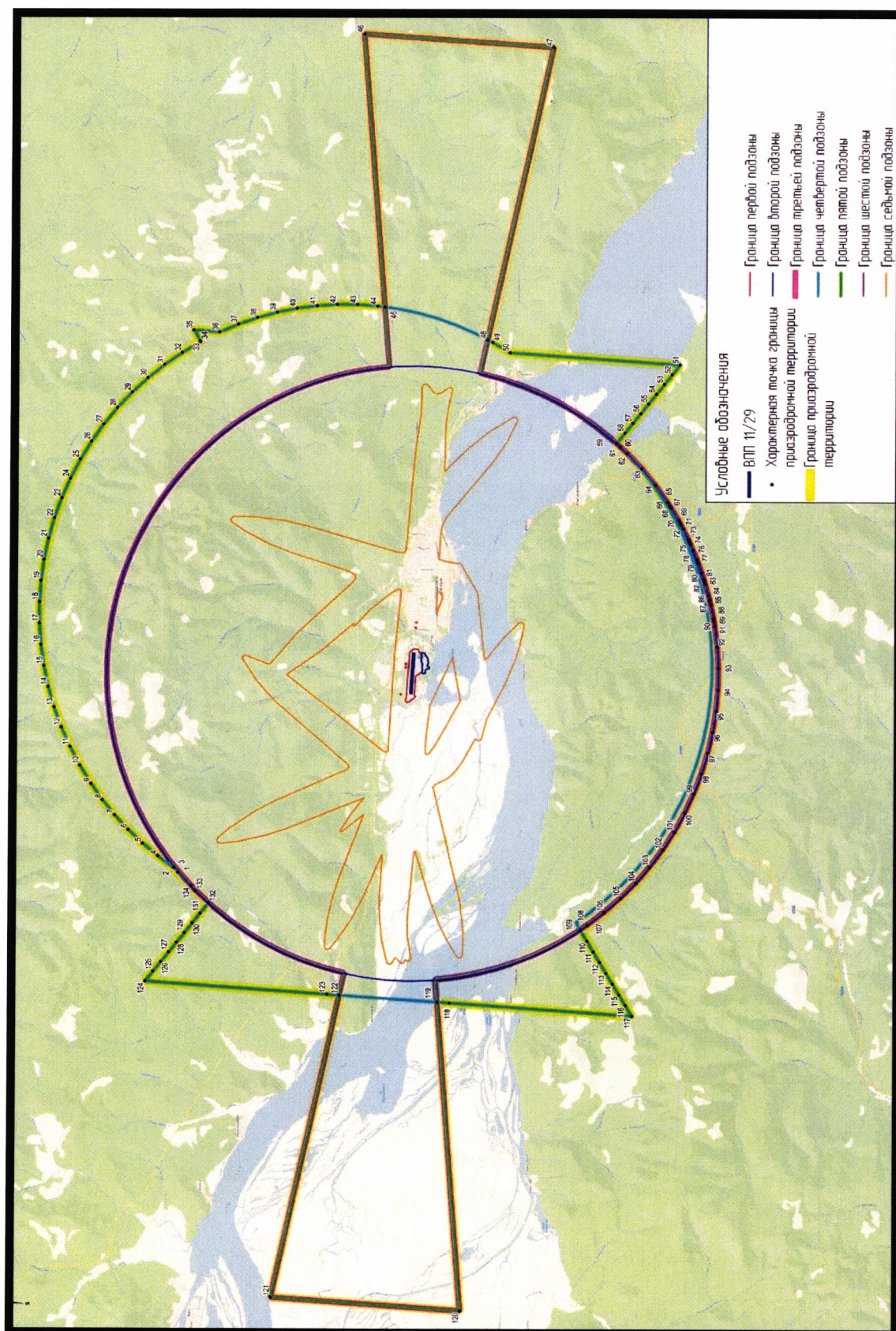
Таблица 1.2

№ п/п	Номера кадастровых кварталов				
	1	2	3	4	5
1	27:10:0010108	27:10:0010109	27:10:0010128	27:10:0010129	27:10:0010130
2	27:10:0010132	27:10:0010134	27:10:0010138	27:10:0010140	27:10:0010141
3	27:10:0010142	27:10:0010143	27:10:0010147	27:10:0010148	27:10:0010201
4	27:10:0010202	27:10:0010203	27:10:0010204	27:10:0010205	27:10:0010213
5	27:10:0010214	27:10:0010215	27:10:0010301	27:10:0010302	27:10:0010303
6	27:10:0010304	27:10:0010305	27:10:0010306	27:10:0010307	27:10:0010308
7	27:10:0010309	27:10:0010310	27:10:0010311	27:10:0010312	27:10:0010313
8	27:10:0010315	27:10:0010316	27:10:0010317	27:10:0010318	27:10:0010319
9	27:10:0010320	27:10:0010321	27:10:0010322	27:10:0010323	27:10:0010324
10	27:10:0010325	27:10:0010326	27:10:0010327	27:10:0010329	27:10:0010330
11	27:10:0010331	27:10:0010337	27:10:0010338	27:10:0010339	27:10:0010340
12	27:10:0010342	27:10:0010343	27:10:0010344	27:10:0010345	27:10:0010346
13	27:10:0010347	27:10:0010348	27:10:0010349	27:10:0010350	27:10:0010351
14	27:10:0010352	27:10:0010353	27:10:0010354	27:10:0010355	27:10:0010356
15	27:10:0010357	27:10:0010358	27:20:0010101	27:20:0010102	27:20:0010103
16	27:20:0010104	27:20:0010105	27:20:0010106	27:20:0010107	27:20:0010108
17	27:20:0010109	27:20:0010110	27:20:0010111	27:20:0010112	27:20:0010113
18	27:20:0010114	27:20:0010115	27:20:0010116	27:20:0010117	27:20:0010118
19	27:20:0010119	27:20:0010120	27:20:0010121	27:20:0010122	27:20:0010123
20	27:20:0010124	27:20:0010125	27:20:0010126	27:20:0010127	27:20:0010128
21	27:20:0010129	27:20:0010130	27:20:0010131	27:20:0010132	27:20:0010133
22	27:20:0010134	27:20:0010135	27:20:0010136	27:20:0010137	27:20:0010138
23	27:20:0010139	27:20:0010140	27:20:0010141	27:20:0010142	27:20:0010143
24	27:20:0010144	27:20:0010145	27:20:0010146	27:20:0010147	27:20:0010148
25	27:20:0010149	27:20:0010150	27:20:0010151	27:20:0010152	27:20:0010153
26	27:20:0010154	27:20:0010155	27:20:0010156	27:20:0010157	27:20:0010158
27	27:20:0010159	27:20:0010160	27:20:0010161	27:20:0010162	27:20:0010163

4.4. Приаэродромная территория аэродрома гражданской авиации Николаевск-на-Амуре расположена в границах муниципального образования Хабаровского края: Николаевский муниципальный район.

4.5. Графическое изображение границ приаэродромной территории аэродрома гражданской авиации Николаевск-на-Амуре приведено на схеме 1.

Схема 1



5. Описание границ первой подзоны:

5.1. Первая подзона приаэродромной территории аэродрома гражданской авиации Николаевск-на-Амуре выделена по внешним границам земельных участков, предоставленных для размещения и эксплуатации зданий, сооружений и оборудования, подлежащих размещению в указанной подзоне, отграничивающим такие земельные участки от земельных участков, предназначенных для иных целей.

5.2. Перечень координат характерных точек границ первой подзоны приаэродромной территории аэродрома гражданской авиации Николаевск-на-Амуре приведен в таблице 2.1.

Таблица 2.1

Обозначение характерных точек границ	Координаты МСК-27	
	X	Y
Контур 1		
1	975209,16	4363264,12
2	975206,68	4363314,55
3	975221,72	4363317,31
4	975215,99	4363427,77
5	975319,84	4363431,97
6	975392,41	4363598,98
7	975623,50	4363614,12
8	975795,51	4363438,14
9	975879,81	4362381,72
10	975928,62	4361631,71
11	975953,98	4361262,42
12	975990,87	4361144,94
13	975987,47	4361084,08
14	975969,59	4361045,34
15	975947,91	4361010,23
16	975926,53	4361002,44
17	975904,75	4361002,78
18	975858,64	4361025,57
19	975719,95	4361111,75
20	975561,06	4361228,71
21	975527,25	4361268,25
22	975526,41	4361295,35

23	975538,76	4361317,95
24	975554,44	4361346,61
25	975563,13	4361373,51
26	975535,92	4361780,00
27	975540,20	4361879,86
28	975532,84	4361957,53
29	975511,25	4362235,67
30	975506,62	4362251,78
31	975485,13	4362286,64
32	975451,82	4362310,59
33	975361,84	4362375,27
34	975349,90	4362373,47
35	975342,09	4362389,23
36	975240,57	4362453,65
37	975209,15	4362477,44
38	975201,19	4362491,00
39	975193,31	4362520,89
40	975184,88	4362552,84
41	975172,92	4362572,30
42	975176,28	4362596,98
43	975192,69	4362691,93
44	975196,92	4362730,50
45	975179,46	4362820,56
46	975185,05	4362918,29
47	975188,19	4362928,99
48	975209,62	4362927,70
49	975240,20	4363126,12
50	975216,88	4363142,55
1	975209,16	4363264,12
Контур 2		
51	975536,70	4364673,09
52	975483,56	4364671,49
53	975485,05	4364621,93
54	975538,19	4364623,52
51	975536,70	4364673,09
Контур 3		
55	975507,74	4364924,29
56	975511,37	4364873,55
57	975462,17	4364870,03
58	975458,53	4364920,76

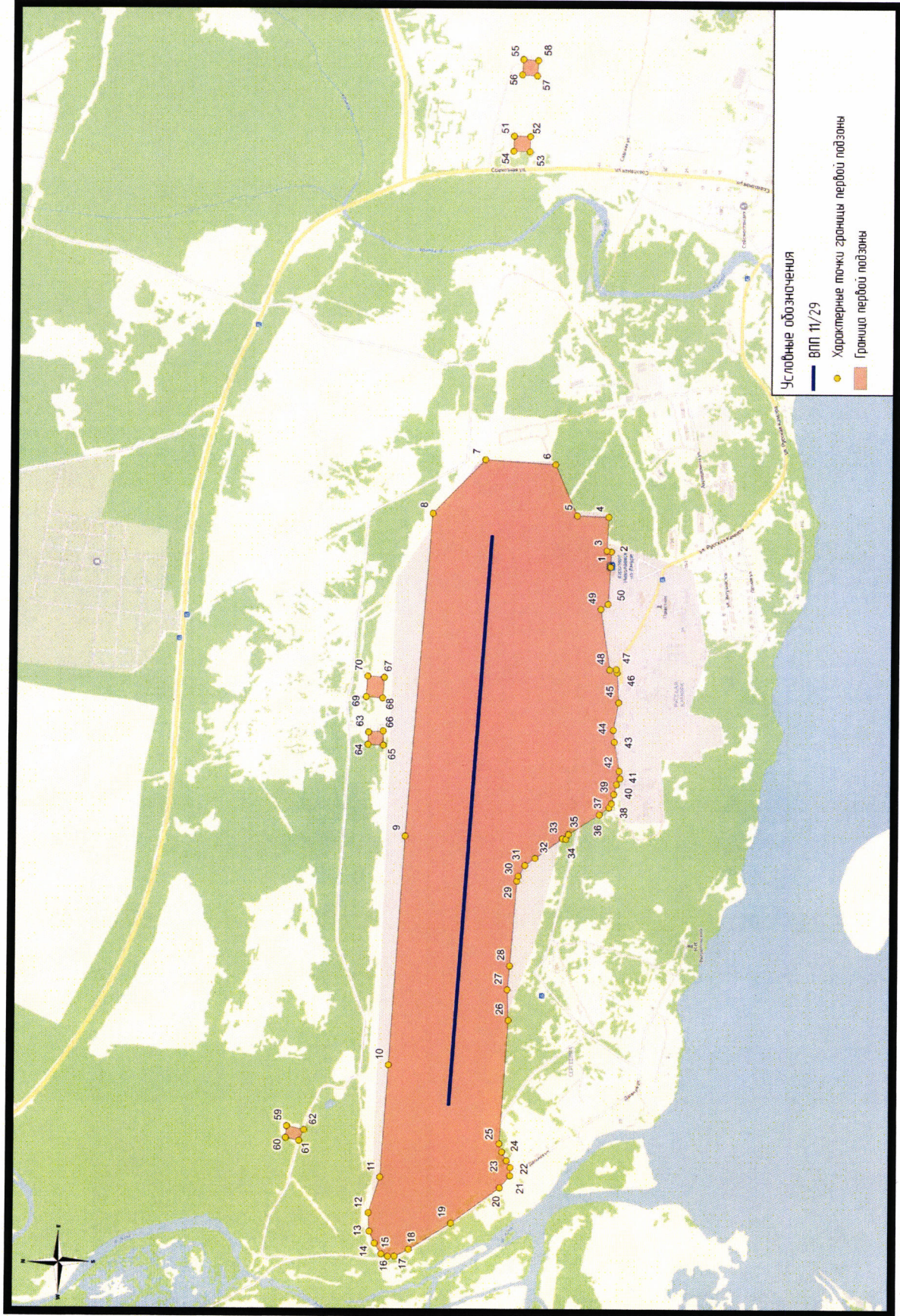
55	975507,74	4364924,29
Контур 4		
59	976261,17	4361429,19
60	976264,57	4361391,04
61	976220,72	4361381,39
62	976204,79	4361416,91
59	976261,17	4361429,19
Контур 5		
63	976001,56	4362721,63
64	976003,47	4362681,24
65	975953,14	4362678,86
66	975954,26	4362725,50
63	976001,56	4362721,63
Контур 6		
67	975951,76	4362901,01
68	975956,60	4362833,30
69	976010,69	4362837,16
70	976005,85	4362904,88
67	975951,76	4362901,01

5.3. Муниципальное образование, в границах территории которого расположена первая подзона приаэродромной территории аэродрома гражданской авиации Николаевск-на-Амуре: Николаевский муниципальный район.

5.4. Кадастровый квартал, в границах территории которого расположена первая подзона приаэродромной территории аэродрома гражданской авиации Николаевск-на-Амуре: 27:20:0010102.

5.5. Графическое изображение границ первой подзоны приаэродромной территории аэродрома гражданской авиации Николаевск-на-Амуре приведено на схеме 2.

Схема 2



6. Описание границ второй подзоны:

6.1. Вторая подзона приаэродромной территории аэродрома гражданской авиации Николаевск-на-Амуре выделена по внешним границам земельных участков, предоставленных для размещения и эксплуатации зданий, сооружений и оборудования, подлежащих размещению в указанной подзоне, отграничивающим такие земельные участки от земельных участков, предназначенных для иных целей.

6.2. Перечень координат характерных точек границ второй подзоны приаэродромной территории аэродрома гражданской авиации Николаевск-на-Амуре приведен в таблице 3.1.

Таблица 3.1

Обозначение характерных точек границ	Координаты МСК-27	
	X	Y
1	975150,21	4362409,59
2	975023,30	4362418,01
3	975028,87	4362501,94
4	975043,20	4362530,95
5	974967,07	4362635,95
6	974892,30	4362635,41
7	974848,67	4362645,56
8	974823,70	4362671,79
9	974826,09	4362728,20
10	974894,65	4362745,45
11	974917,38	4362754,88
12	974930,19	4362770,47
13	974939,46	4362786,66
14	974882,73	4362946,83
15	974914,04	4363170,08
16	974967,10	4363229,98
17	974992,65	4363285,29
18	975022,85	4363290,35
19	975043,14	4363336,98
20	975048,08	4363415,58
21	975215,99	4363427,77
22	975221,72	4363317,31

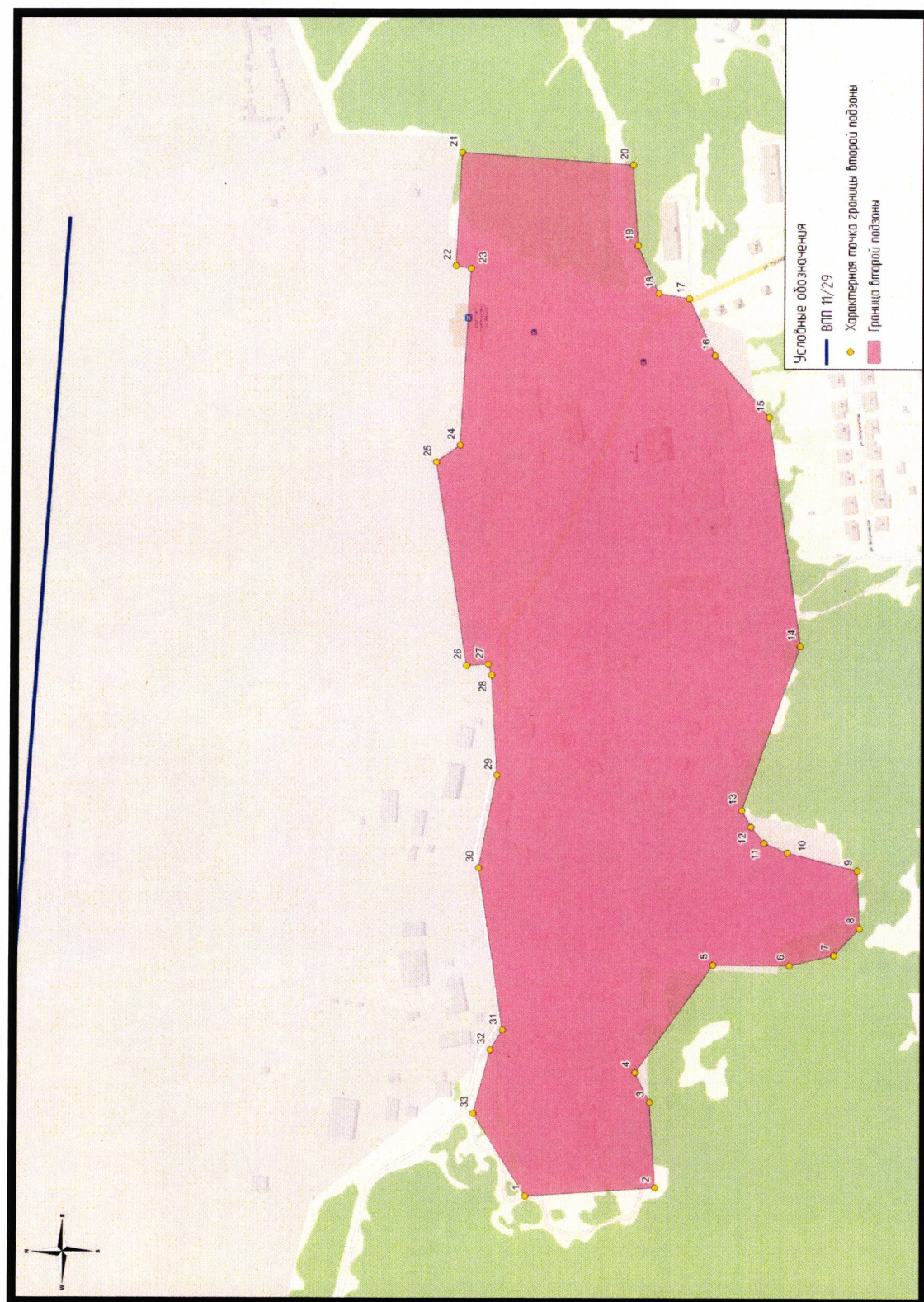
23	975206,68	4363314,55
24	975216,88	4363142,55
25	975240,20	4363126,12
26	975209,62	4362927,70
27	975188,19	4362928,99
28	975185,05	4362918,29
29	975179,46	4362820,56
30	975196,92	4362730,50
31	975172,92	4362572,30
32	975184,88	4362552,84
33	975201,19	4362491,00
1	975150,21	4362409,59

6.3. Муниципальное образование, в границах территории которого расположена вторая подзона приаэродромной территории аэродрома гражданской авиации Николаевск-на-Амуре: Николаевский муниципальный район.

6.4. Кадастровые кварталы, в границах территорий которых полностью или частично расположена вторая подзона приаэродромной территории аэродрома гражданской авиации Николаевск-на-Амуре: 27:20:0010102, 27:20:0010101.

6.5. Графическое изображение границ второй подзоны приаэродромной территории аэродрома гражданской авиации Николаевск-на-Амуре приведено на схеме 3.

Схема 3



7. Описание границ третьей подзоны:

7.1. Третья подзона приаэродромной территории аэродрома гражданской авиации Николаевск-на-Амуре выделена в границах полос воздушных подходов, установленных в соответствии с Федеральными правилами использования воздушного пространства Российской Федерации, утвержденными постановлением Правительства Российской Федерации от 11 марта 2010 г. № 138⁴, и с учетом ограничительных поверхностей аэродрома в соответствии с Федеральными авиационными правилами «Требования, предъявляемые к аэродромам, предназначенным для взлета, посадки, руления и стоянки гражданских воздушных судов», утвержденными приказом Министерства транспорта Российской Федерации от 25 августа 2015 г. № 262 (зарегистрирован Министерством юстиции Российской Федерации 9 октября 2015 г., регистрационный № 39264), с изменениями, внесенными приказом Министерства транспорта Российской Федерации от 24 ноября 2017 г. № 495 (зарегистрирован Министерством юстиции Российской Федерации 21 декабря 2017 г., регистрационный № 49344) (далее – ФАП-262).

7.2. Перечень координат характерных точек границ третьей подзоны приаэродромной территории аэродрома гражданской авиации Николаевск-на-Амуре приведен в таблице 4.1.

Таблица 4.1

Обозначение характерных точек границ	Координаты МСК-27	
	X	Y
1	978922,45	4347791,60
2	979920,88	4348049,71
3	980907,46	4348379,22
4	981868,83	4348776,30
5	982800,37	4349239,06
6	983697,60	4349765,26

⁴ В соответствии с пунктом 3 постановления Правительства Российской Федерации от 11 марта 2010 г. № 138 данный акт действует до 1 ноября 2026 г.

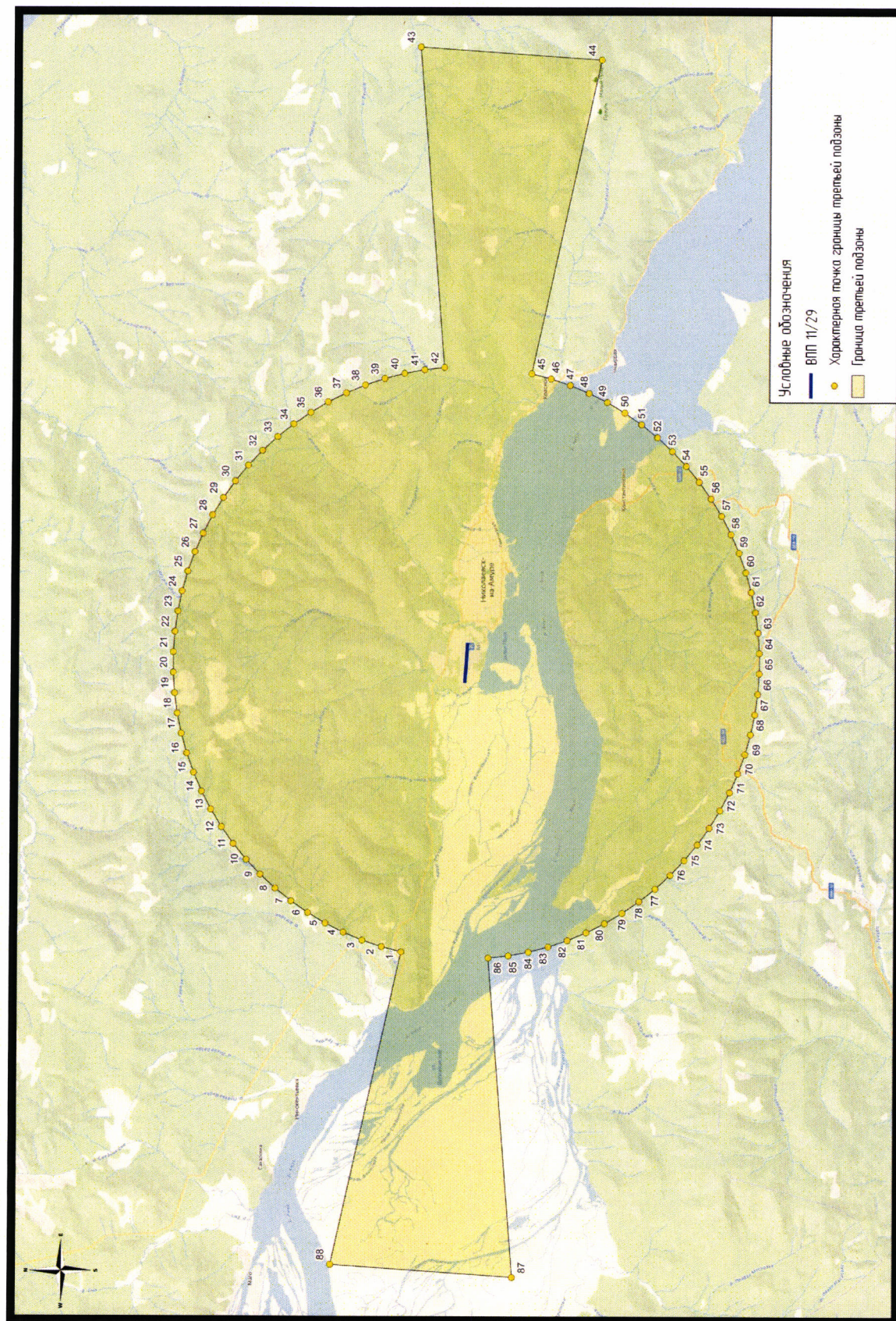
7	984556,21	4350352,37
8	985372,07	4350997,58
9	986141,25	4351697,77
10	986860,06	4352449,59
11	987525,04	4353249,41
12	988132,99	4354093,40
13	988680,98	4354977,48
14	989166,40	4355897,42
15	989586,89	4356848,79
16	989940,44	4357827,01
17	990225,34	4358827,38
18	990440,24	4359845,09
19	990584,09	4360875,25
20	990656,20	4361912,90
21	990656,23	4362953,05
22	990584,17	4363990,70
23	990440,37	4365020,86
24	990225,53	4366038,58
25	989940,68	4367038,97
26	989587,18	4368017,21
27	989166,74	4368968,60
28	988681,38	4369888,56
29	988133,42	4370772,68
30	987525,52	4371616,70
31	986860,58	4372416,56
32	986141,81	4373168,41
33	985372,67	4373868,65
34	984556,85	4374513,89
35	983698,27	4375101,05
36	982801,06	4375627,30
37	981869,54	4376090,10
38	980908,19	4376487,24
39	979921,63	4376816,80
40	978914,60	4377077,19
41	977891,95	4377267,17
42	976867,41	4377384,81
43	978161,25	4393612,87
44	968883,59	4392968,61
45	972408,01	4377075,13
46	971409,59	4376817,02

47	970423,01	4376487,51
48	969461,63	4376090,43
49	968530,09	4375627,67
50	967632,86	4375101,47
51	966774,25	4374514,36
52	965958,39	4373869,15
53	965189,21	4373168,96
54	964470,40	4372417,14
55	963805,42	4371617,32
56	963197,48	4370773,33
57	962649,48	4369889,25
58	962164,06	4368969,31
59	961743,57	4368017,94
60	961390,02	4367039,72
61	961105,12	4366039,35
62	960890,22	4365021,64
63	960746,37	4363991,48
64	960674,26	4362953,83
65	960674,24	4361913,68
66	960746,29	4360876,03
67	960890,09	4359845,87
68	961104,93	4358828,15
69	961389,78	4357827,76
70	961743,28	4356849,52
71	962163,72	4355898,13
72	962649,09	4354978,17
73	963197,04	4354094,05
74	963804,94	4353250,03
75	964469,88	4352450,17
76	965188,65	4351698,32
77	965957,79	4350998,08
78	966773,62	4350352,84
79	967632,19	4349765,68
80	968529,40	4349239,43
81	969460,92	4348776,63
82	970422,27	4348379,49
83	971408,83	4348049,93
84	972415,86	4347789,54
85	973438,52	4347599,56
86	974463,03	4347481,93

87	973169,21	4331253,86
88	982446,87	4331898,12
1	978922,45	4347791,60

7.3. Графическое изображение границ третьей подзоны приаэродромной территории аэродрома гражданской авиации Николаевск-на-Амуре приведено на схеме 4.1.

Схема 4.1



7.4. Перечень кадастровых кварталов, в границах территорий которых полностью или частично расположена третья подзона приаэродромной территории аэродрома гражданской авиации Николаевск-на-Амуре, приведен в таблице 4.2.

Таблица 4.2

№ п/п	Номера кадастровых кварталов				
	1	2	3	4	5
1	27:10:0010108	27:10:0010109	27:10:0010129	27:10:0010130	27:10:0010132
2	27:10:0010134	27:10:0010138	27:10:0010142	27:10:0010147	27:10:0010201
3	27:10:0010202	27:10:0010203	27:10:0010204	27:10:0010213	27:10:0010214
4	27:10:0010215	27:10:0010301	27:10:0010302	27:10:0010303	27:10:0010304
5	27:10:0010305	27:10:0010306	27:10:0010307	27:10:0010308	27:10:0010309
6	27:10:0010310	27:10:0010311	27:10:0010312	27:10:0010313	27:10:0010315
7	27:10:0010316	27:10:0010317	27:10:0010318	27:10:0010319	27:10:0010320
8	27:10:0010321	27:10:0010322	27:10:0010323	27:10:0010324	27:10:0010325
9	27:10:0010326	27:10:0010327	27:10:0010329	27:10:0010330	27:10:0010331
10	27:10:0010337	27:10:0010338	27:10:0010339	27:10:0010340	27:10:0010342
11	27:10:0010343	27:10:0010344	27:10:0010345	27:10:0010346	27:10:0010347
12	27:10:0010348	27:10:0010349	27:10:0010350	27:10:0010351	27:10:0010352
13	27:10:0010353	27:10:0010354	27:10:0010355	27:10:0010356	27:10:0010357
14	27:10:0010358	27:20:0010101	27:20:0010102	27:20:0010103	27:20:0010104
15	27:20:0010105	27:20:0010106	27:20:0010107	27:20:0010108	27:20:0010109
16	27:20:0010110	27:20:0010111	27:20:0010112	27:20:0010113	27:20:0010114
17	27:20:0010115	27:20:0010116	27:20:0010117	27:20:0010118	27:20:0010119
18	27:20:0010120	27:20:0010121	27:20:0010122	27:20:0010123	27:20:0010124
19	27:20:0010125	27:20:0010126	27:20:0010127	27:20:0010128	27:20:0010129
20	27:20:0010130	27:20:0010131	27:20:0010132	27:20:0010133	27:20:0010134
21	27:20:0010135	27:20:0010136	27:20:0010137	27:20:0010138	27:20:0010139
22	27:20:0010140	27:20:0010141	27:20:0010142	27:20:0010143	27:20:0010144
23	27:20:0010145	27:20:0010146	27:20:0010147	27:20:0010148	27:20:0010149
24	27:20:0010150	27:20:0010151	27:20:0010152	27:20:0010153	27:20:0010154
25	27:20:0010155	27:20:0010156	27:20:0010157	27:20:0010158	27:20:0010159
26	27:20:0010160	27:20:0010161	27:20:0010162	27:20:0010163	—

7.5. Муниципальное образование, в границах территории которого расположена третья подзона приаэродромной территории аэродрома гражданской авиации Николаевск-на-Амуре: Николаевский муниципальный район.

7.6. Перечень координат характерных точек границ третьей подзоны приаэродромной территории аэродрома гражданской авиации Николаевск-на-Амуре приведен в таблице 4.3.

Таблица 4.3

Обозначение характерных точек границ	Координаты МСК-27	
	X	Y
Сектор 1 Абсолютная высота (далее – Набс) 57,00 м		
1	975739,94	4363522,85
2	975680,08	4363518,69
3	975500,51	4363506,22
4	975440,66	4363502,06
5	975446,89	4363412,28
6	975584,29	4361433,67
7	975590,53	4361343,88
8	975650,38	4361348,04
9	975829,95	4361360,51
10	975889,80	4361364,67
11	975883,57	4361454,45
12	975746,17	4363433,06
1	975739,94	4363522,85
Сектор 2.1 Набс от 57,00 м до 107,00 м		
1	975584,29	4361433,67
2	975446,89	4363412,28
3	975337,43	4363905,88
4	975227,98	4364399,49
5	975503,93	4360425,68
6	975544,11	4360929,67
1	975584,29	4361433,67
Сектор 2.2 Набс от 57,00 м до 107,00 м		
1	976102,49	4360467,24
2	975826,53	4364441,05
3	975786,35	4363937,06
4	975746,17	4363433,06
5	975883,57	4361454,45

Обозначение характерных точек границ	Координаты МСК-27	
	X	Y
6	975993,03	4360960,85
1	976102,49	4360467,24
Сектор 3 Набс 107,00 м Внешний контур		
1	971739,38	4361226,81
2	971768,43	4360949,13
3	971816,78	4360674,15
4	971884,20	4360403,22
5	971970,34	4360137,65
6	972074,81	4359878,73
7	972197,08	4359627,73
8	972336,56	4359385,87
9	972492,57	4359154,33
10	972664,36	4358934,24
11	972851,08	4358726,67
12	973051,82	4358532,63
13	973265,61	4358353,06
14	973491,40	4358188,84
15	973728,10	4358040,78
16	973974,56	4357909,58
17	974229,56	4357795,90
18	974491,87	4357700,29
19	974760,22	4357623,20
20	975033,28	4357565,02
21	975309,74	4357526,03
22	975588,25	4357506,42
23	975867,44	4357506,28
24	976145,97	4357525,63
25	976422,47	4357564,35
26	976695,59	4357622,27
27	976964,01	4357699,09

Обозначение характерных точек границ	Координаты МСК-27	
	X	Y
28	977226,41	4357794,46
29	977481,53	4357907,89
30	977728,10	4358038,85
31	977964,95	4358186,69
32	978190,90	4358350,69
33	978404,86	4358530,05
34	978605,79	4358723,89
35	978792,71	4358931,29
36	978964,71	4359151,21
37	979120,94	4359382,60
38	979260,66	4359624,33
39	979383,17	4359875,21
40	979487,88	4360134,02
41	979574,29	4360399,51
42	979641,96	4360670,38
43	979690,58	4360945,31
44	979719,90	4361222,97
45	979729,77	4361501,99
46	979720,16	4361781,02
47	979591,08	4363639,92
48	979562,03	4363917,60
49	979513,68	4364192,58
50	979446,27	4364463,51
51	979360,12	4364729,08
52	979255,65	4364988,00
53	979133,38	4365239,00
54	978993,90	4365480,86
55	978837,89	4365712,40
56	978666,10	4365932,49
57	978479,39	4366140,06
58	978278,64	4366334,10
59	978064,85	4366513,67
60	977839,06	4366677,89
61	977602,36	4366825,95
62	977355,91	4366957,15
63	977100,90	4367070,83
64	976838,59	4367166,44

Обозначение характерных точек границ	Координаты МСК-27	
	X	Y
65	976570,25	4367243,53
66	976297,18	4367301,71
67	976020,72	4367340,70
68	975742,21	4367360,31
69	975463,02	4367360,44
70	975184,49	4367341,10
71	974907,99	4367302,38
72	974634,87	4367244,46
73	974366,45	4367167,64
74	974104,05	4367072,27
75	973848,94	4366958,84
76	973602,36	4366827,88
77	973365,51	4366680,04
78	973139,56	4366516,04
79	972925,60	4366336,68
80	972724,67	4366142,84
81	972537,75	4365935,44
82	972365,75	4365715,52
83	972209,52	4365484,13
84	972069,80	4365242,40
85	971947,29	4364991,52
86	971842,58	4364732,71
87	971756,17	4364467,22
88	971688,50	4364196,35
89	971639,88	4363921,42
90	971610,57	4363643,76
91	971600,69	4363364,74
92	971610,30	4363085,71
1	971739,38	4361226,81
Внутренний контур		
1	976540,32	4358492,83
2	976548,20	4358457,29
3	976401,40	4358447,10
4	976411,87	4358393,70
5	976508,86	4357899,23
6	976568,27	4357596,36
7	975439,42	4357517,97

Обозначение характерных точек границ	Координаты МСК-27	
	X	Y
8	975456,40	4357826,14
9	975484,11	4358329,27
10	975487,10	4358383,61
11	975340,31	4358373,41
12	975343,20	4358409,70
13	975343,20	4358409,70
14	975383,38	4358913,70
15	975423,56	4359417,69
16	975463,74	4359921,68
17	975503,93	4360425,68
18	975503,93	4360425,68
19	975227,98	4364399,49
20	975118,52	4364893,09
21	975009,06	4365386,69
22	974899,60	4365880,29
23	974873,33	4365998,76
24	975009,76	4366008,23
25	974918,59	4366473,03
26	974865,24	4366744,99
27	975861,59	4366814,18
28	975846,35	4366537,46
29	975820,30	4366064,52
30	975956,72	4366073,99
31	975947,08	4365953,03
32	975906,90	4365449,04
33	975866,72	4364945,05
34	975826,53	4364441,05
35	975826,53	4364441,05
36	976102,49	4360467,24
37	976102,49	4360467,24
38	976102,49	4360467,24
39	976211,94	4359973,64
40	976321,40	4359480,04
41	976430,86	4358986,43
42	976540,32	4358492,83
1	976540,32	4358492,83
Сектор 4.1		

Обозначение характерных точек границ	Координаты МСК-27	
	X	Y
Набс от 107,00 м до 132,00 м		
Внешний контур		
1	976665,19	4357102,21
2	976962,68	4357176,10
3	977254,44	4357270,08
4	977539,14	4357383,70
5	977815,43	4357516,43
6	978082,05	4357667,67
7	978337,75	4357836,70
8	978581,36	4358022,76
9	978811,73	4358224,96
10	979027,80	4358442,38
11	979228,57	4358674,00
12	979413,11	4358918,76
13	979580,55	4359175,50
14	979730,13	4359443,06
15	979861,15	4359720,17
16	979973,00	4360005,56
17	980065,16	4360297,91
18	980137,20	4360595,84
19	980188,79	4360898,00
20	980219,70	4361202,96
21	980229,77	4361509,32
22	980218,96	4361815,66
23	980089,88	4363674,55
24	980058,24	4363979,44
25	980005,92	4364281,47
26	979933,16	4364579,24
27	979840,30	4364871,36
28	979727,77	4365156,48
29	979596,08	4365433,28
30	979445,86	4365700,47
31	979277,80	4365956,82
32	979092,68	4366201,13
33	978891,35	4366432,27
34	978674,76	4366649,16
35	978443,90	4366850,81

Обозначение характерных точек границ	Координаты МСК-27	
	X	Y
36	978199,85	4367036,28
37	977943,74	4367204,70
38	977676,76	4367355,30
39	977400,15	4367487,37
40	977115,18	4367600,30
41	976823,19	4367693,57
42	976525,53	4367766,75
43	976223,58	4367819,50
44	975918,73	4367851,56
45	975905,02	4367602,65
46	975705,43	4367623,28
47	975505,08	4367630,12
48	975304,84	4367623,14
49	975105,55	4367602,38
50	974908,08	4367567,91
51	974713,25	4367519,89
52	974665,27	4367764,52
53	974367,78	4367690,63
54	974076,02	4367596,65
55	973791,33	4367483,03
56	973515,03	4367350,30
57	973248,41	4367199,06
58	972992,71	4367030,03
59	972749,10	4366843,97
60	972518,73	4366641,77
61	972302,66	4366424,35
62	972101,89	4366192,73
63	971917,35	4365947,97
64	971749,91	4365691,23
65	971600,33	4365423,67
66	971469,31	4365146,56
67	971357,46	4364861,17
68	971265,31	4364568,82
69	971193,26	4364270,89
70	971141,67	4363968,73
71	971110,76	4363663,77
72	971100,69	4363357,41

Обозначение характерных точек границ	Координаты МСК-27	
	X	Y
73	971111,50	4363051,07
74	971240,58	4361192,18
75	971272,22	4360887,29
76	971324,54	4360585,26
77	971397,30	4360287,49
78	971490,16	4359995,37
79	971602,70	4359710,25
80	971734,38	4359433,45
81	971884,60	4359166,26
82	972052,66	4358909,91
83	972237,78	4358665,60
84	972439,11	4358434,46
85	972655,70	4358217,57
86	972886,56	4358015,92
87	973130,61	4357830,45
88	973386,72	4357662,03
89	973653,70	4357511,43
90	973930,32	4357379,36
91	974215,28	4357266,43
92	974507,27	4357173,16
93	974804,93	4357099,98
94	975106,89	4357047,23
95	975411,73	4357015,17
96	975439,14	4357512,85
97	975628,40	4357493,05
98	975818,40	4357486,42
99	976008,30	4357492,99
100	976197,29	4357512,73
101	976384,55	4357545,56
102	976569,25	4357591,33
1	976665,19	4357102,21
Внутренний контур		
1	975309,74	4357526,03
2	975033,28	4357565,02
3	974760,22	4357623,20
4	974491,87	4357700,29
5	974229,56	4357795,90

Обозначение характерных точек границ	Координаты МСК-27	
	X	Y
6	973974,56	4357909,58
7	973728,10	4358040,78
8	973491,40	4358188,84
9	973265,61	4358353,06
10	973051,82	4358532,63
11	972851,08	4358726,67
12	972664,36	4358934,24
13	972492,57	4359154,33
14	972336,56	4359385,87
15	972197,08	4359627,73
16	972074,81	4359878,73
17	971970,34	4360137,65
18	971884,20	4360403,22
19	971816,78	4360674,15
20	971768,43	4360949,13
21	971739,38	4361226,81
22	971610,30	4363085,71
23	971600,69	4363364,74
24	971610,57	4363643,76
25	971639,88	4363921,42
26	971688,50	4364196,35
27	971756,17	4364467,22
28	971842,58	4364732,71
29	971947,29	4364991,52
30	972069,80	4365242,40
31	972209,52	4365484,13
32	972365,75	4365715,52
33	972537,75	4365935,44
34	972724,67	4366142,84
35	972925,60	4366336,68
36	973139,56	4366516,04
37	973365,51	4366680,04
38	973602,36	4366827,88
39	973848,94	4366958,84
40	974104,05	4367072,27
41	974366,45	4367167,64
42	974634,87	4367244,46

Обозначение характерных точек границ	Координаты МСК-27	
	X	Y
43	974907,99	4367302,38
44	975184,49	4367341,10
45	975463,02	4367360,44
46	975742,21	4367360,31
47	976020,72	4367340,70
48	976297,18	4367301,71
49	976570,25	4367243,53
50	976838,59	4367166,44
51	977100,90	4367070,83
52	977355,91	4366957,15
53	977602,36	4366825,95
54	977839,06	4366677,89
55	978064,85	4366513,67
56	978278,64	4366334,10
57	978479,39	4366140,06
58	978666,10	4365932,49
59	978837,89	4365712,40
60	978993,90	4365480,86
61	979133,38	4365239,00
62	979255,65	4364988,00
63	979360,12	4364729,08
64	979446,27	4364463,51
65	979513,68	4364192,58
66	979562,03	4363917,60
67	979591,08	4363639,92
68	979720,16	4361781,02
69	979729,77	4361501,99
70	979719,90	4361222,97
71	979690,58	4360945,31
72	979641,96	4360670,38
73	979574,29	4360399,51
74	979487,88	4360134,02
75	979383,17	4359875,21
76	979260,66	4359624,33
77	979120,94	4359382,60
78	978964,71	4359151,21
79	978792,71	4358931,29

Обозначение характерных точек границ	Координаты МСК-27	
	X	Y
80	978605,79	4358723,89
81	978404,86	4358530,05
82	978190,90	4358350,69
83	977964,95	4358186,69
84	977728,10	4358038,85
85	977481,53	4357907,89
86	977226,41	4357794,46
87	976964,01	4357699,09
88	976695,59	4357622,27
89	976568,47	4357595,31
90	976422,47	4357564,35
91	976145,97	4357525,63
92	975867,44	4357506,28
93	975588,25	4357506,42
94	975439,36	4357516,90
1	975309,74	4357526,03
Сектор 4.2		
Набс от 132,00 м до 157,00 м		
1	979871,74	4365962,45
2	979684,64	4366247,48
3	979478,55	4366519,11
4	979254,43	4366776,05
5	979013,31	4367017,12
6	978756,33	4367241,21
7	978484,67	4367447,25
8	978199,61	4367634,30
9	977902,45	4367801,49
10	977594,60	4367948,04
11	977277,47	4368073,27
12	976952,54	4368176,60
13	976621,33	4368257,53
14	976285,38	4368315,71
15	975946,23	4368350,86
16	975936,17	4368168,19
17	975918,73	4367851,56
18	976223,58	4367819,50
19	976525,53	4367766,75

Обозначение характерных точек границ	Координаты МСК-27	
	X	Y
20	976823,19	4367693,57
21	977115,18	4367600,30
22	977400,15	4367487,37
23	977676,76	4367355,30
24	977943,74	4367204,70
25	978199,85	4367036,28
26	978443,90	4366850,81
27	978674,76	4366649,16
28	978891,35	4366432,27
29	979092,68	4366201,13
30	979277,80	4365956,82
31	979445,86	4365700,47
32	979596,08	4365433,28
33	979727,77	4365156,48
34	979840,30	4364871,36
35	979933,16	4364579,24
36	980005,92	4364281,47
37	980058,24	4363979,44
38	980089,88	4363674,55
39	980218,96	4361815,66
40	980229,77	4361509,32
41	980219,70	4361202,96
42	980188,79	4360898,00
43	980137,20	4360595,84
44	980065,16	4360297,91
45	979973,00	4360005,56
46	979861,15	4359720,17
47	979730,13	4359443,06
48	979580,55	4359175,50
49	979413,11	4358918,76
50	979228,57	4358674,00
51	979027,80	4358442,38
52	978811,73	4358224,96
53	978581,36	4358022,76
54	978337,75	4357836,70
55	978082,05	4357667,67
56	977815,43	4357516,43

Обозначение характерных точек границ	Координаты МСК-27	
	X	Y
57	977539,14	4357383,70
58	977254,44	4357270,08
59	976962,68	4357176,10
60	976665,19	4357102,21
61	976677,74	4357038,27
62	976733,96	4356751,64
63	976910,68	4356822,66
64	976947,95	4356654,58
65	977282,72	4356751,19
66	977609,95	4356870,89
67	977928,05	4357013,08
68	978235,47	4357177,08
69	978530,73	4357362,10
70	978812,38	4357567,23
71	979079,07	4357791,47
72	979329,48	4358033,74
73	979562,42	4358292,87
74	979776,75	4358567,59
75	979971,42	4358856,57
76	980145,49	4359158,40
77	980298,12	4359471,62
78	980428,57	4359794,72
79	980536,19	4360126,11
80	980620,48	4360464,20
81	980681,01	4360807,33
82	980717,50	4361153,85
83	980729,77	4361502,07
84	980717,76	4361850,29
85	980588,68	4363709,19
86	980553,47	4364048,33
87	980495,24	4364384,28
88	980414,24	4364715,47
89	980310,86	4365040,38
90	980185,58	4365357,49
91	980038,98	4365665,32
1	979871,74	4365962,45
Сектор 4.3		

Обозначение характерных точек границ	Координаты МСК-27	
	X	Y
Набс от 132,00 м до 157,00 м		
1	970886,74	4365029,77
2	970784,10	4364704,63
3	970703,85	4364373,25
4	970646,37	4364037,17
5	970611,93	4363697,96
6	970600,69	4363357,18
7	970612,70	4363016,44
8	970741,79	4361157,54
9	970778,02	4360810,99
10	970838,30	4360467,81
11	970922,34	4360129,67
12	971029,72	4359798,19
13	971159,93	4359475,00
14	971312,32	4359161,67
15	971486,17	4358859,70
16	971680,63	4358570,58
17	971894,75	4358295,70
18	972127,50	4358036,41
19	972377,74	4357793,95
20	972644,26	4357569,51
21	972925,76	4357364,17
22	973220,88	4357178,94
23	973528,18	4357014,71
24	973846,17	4356872,28
25	974173,31	4356752,34
26	974508,01	4356655,48
27	974848,64	4356582,17
28	975193,55	4356532,75
29	975207,24	4356704,37
30	975392,08	4356658,46
31	975411,73	4357015,17
32	975106,89	4357047,23
33	974804,93	4357099,98
34	974507,27	4357173,16
35	974215,28	4357266,43
36	973930,32	4357379,36

Обозначение характерных точек границ	Координаты МСК-27	
	X	Y
37	973653,70	4357511,43
38	973386,72	4357662,03
39	973130,61	4357830,45
40	972886,56	4358015,92
41	972655,70	4358217,57
42	972439,11	4358434,46
43	972237,78	4358665,60
44	972052,66	4358909,91
45	971884,60	4359166,26
46	971734,38	4359433,45
47	971602,70	4359710,25
48	971490,16	4359995,37
49	971397,30	4360287,49
50	971324,54	4360585,26
51	971272,22	4360887,29
52	971240,58	4361192,18
53	971111,50	4363051,07
54	971100,69	4363357,41
55	971110,76	4363663,77
56	971141,67	4363968,73
57	971193,26	4364270,89
58	971265,31	4364568,82
59	971357,46	4364861,17
60	971469,31	4365146,56
61	971600,33	4365423,67
62	971749,91	4365691,23
63	971917,35	4365947,97
64	972101,89	4366192,73
65	972302,66	4366424,35
66	972518,73	4366641,77
67	972749,10	4366843,97
68	972992,71	4367030,03
69	973248,41	4367199,06
70	973515,03	4367350,30
71	973791,33	4367483,03
72	974076,02	4367596,65
73	974367,78	4367690,63

Обозначение характерных точек границ	Координаты МСК-27	
	X	Y
74	974665,27	4367764,52
75	974604,23	4368075,70
76	974569,02	4368255,22
77	974237,99	4368173,54
78	973913,30	4368069,48
79	973596,45	4367943,54
80	973288,93	4367796,30
81	972992,15	4367628,44
82	972707,51	4367440,74
83	972436,32	4367234,09
84	972179,84	4367009,43
85	971939,27	4366767,81
86	971715,72	4366510,36
87	971510,24	4366238,28
88	971323,79	4365952,82
89	971157,22	4365655,32
90	971011,31	4365347,16
1	970886,74	4365029,77
Сектор 4.4		
Набс от 157,00 м до 182,00 м		
1	978530,73	4357362,10
2	978235,47	4357177,08
3	977928,05	4357013,08
4	977609,95	4356870,89
5	977282,72	4356751,19
6	976947,95	4356654,58
7	977020,14	4356329,05
8	977056,24	4356166,27
9	977408,01	4356266,21
10	977752,36	4356389,32
11	978087,78	4356535,03
12	978412,76	4356702,71
13	978725,89	4356891,62
14	979025,77	4357100,91
15	979311,08	4357329,68
16	979580,55	4357576,89
17	979833,01	4357841,47

Обозначение характерных точек границ	Координаты МСК-27	
	X	Y
18	980067,32	4358122,24
19	980282,45	4358417,96
20	980477,46	4358727,32
21	980651,48	4359048,96
22	980803,74	4359381,45
23	980933,57	4359723,33
24	981040,39	4360073,07
25	981123,74	4360429,14
26	981183,24	4360789,97
27	981218,63	4361153,95
28	981229,75	4361519,47
29	981216,56	4361884,93
30	981087,47	4363743,83
31	981050,03	4364107,60
32	980988,49	4364468,08
33	980903,13	4364823,68
34	980794,33	4365172,82
35	980662,57	4365513,95
36	980508,43	4365845,57
37	980332,59	4366166,22
38	980135,84	4366474,48
39	979919,03	4366768,97
40	979683,13	4367048,41
41	979429,19	4367311,56
42	979158,32	4367557,25
43	978871,72	4367784,39
44	978570,66	4367991,99
45	978256,47	4368179,12
46	977930,54	4368344,96
47	977594,31	4368488,78
48	977249,27	4368609,93
49	976896,93	4368707,88
50	976538,87	4368782,21
51	976176,66	4368832,57
52	976149,97	4368497,84
53	975956,94	4368545,22
54	975946,23	4368350,86

Обозначение характерных точек границ	Координаты МСК-27	
	X	Y
55	976285,38	4368315,71
56	976621,33	4368257,53
57	976952,54	4368176,60
58	977277,47	4368073,27
59	977594,60	4367948,04
60	977902,45	4367801,49
61	978199,61	4367634,30
62	978484,67	4367447,25
63	978756,33	4367241,21
64	979013,31	4367017,12
65	979254,43	4366776,05
66	979478,55	4366519,11
67	979684,64	4366247,48
68	979871,74	4365962,45
69	980038,98	4365665,32
70	980185,58	4365357,49
71	980310,86	4365040,38
72	980414,24	4364715,47
73	980495,24	4364384,28
74	980553,47	4364048,33
75	980588,68	4363709,19
76	980717,76	4361850,29
77	980729,77	4361502,07
78	980717,50	4361153,85
79	980681,01	4360807,33
80	980620,48	4360464,20
81	980536,19	4360126,11
82	980428,57	4359794,72
83	980298,12	4359471,62
84	980145,49	4359158,40
85	979971,42	4358856,57
86	979776,75	4358567,59
87	979562,42	4358292,87
88	979329,48	4358033,74
89	979079,07	4357791,47
90	978812,38	4357567,23
1	978530,73	4357362,10

Обозначение характерных точек границ	Координаты МСК-27	
	X	Y
Сектор 4.5		
Набс от 157,00 м до 182,00 м		
1	970526,72	4365485,28
2	970396,89	4365143,40
3	970290,07	4364793,66
4	970206,72	4364437,59
5	970147,22	4364076,76
6	970111,83	4363712,78
7	970100,71	4363347,26
8	970113,90	4362981,80
9	970242,99	4361122,90
10	970280,44	4360759,13
11	970341,97	4360398,65
12	970427,33	4360043,05
13	970536,13	4359693,91
14	970667,89	4359352,78
15	970822,03	4359021,16
16	970997,87	4358700,51
17	971194,63	4358392,25
18	971411,43	4358097,76
19	971647,33	4357818,32
20	971901,27	4357555,17
21	972172,14	4357309,48
22	972458,74	4357082,34
23	972759,80	4356874,74
24	973073,99	4356687,61
25	973399,92	4356521,77
26	973736,15	4356377,95
27	974081,20	4356256,80
28	974433,53	4356158,85
29	974791,59	4356084,52
30	975153,80	4356034,16
31	975193,55	4356532,75
32	974848,64	4356582,17
33	974508,01	4356655,48
34	974173,31	4356752,34
35	973846,17	4356872,28

Обозначение характерных точек границ	Координаты МСК-27	
	X	Y
36	973528,18	4357014,71
37	973220,88	4357178,94
38	972925,76	4357364,17
39	972644,26	4357569,51
40	972377,74	4357793,95
41	972127,50	4358036,41
42	971894,75	4358295,70
43	971680,63	4358570,58
44	971486,17	4358859,70
45	971312,32	4359161,67
46	971159,93	4359475,00
47	971029,72	4359798,19
48	970922,34	4360129,67
49	970838,30	4360467,81
50	970778,02	4360810,99
51	970741,79	4361157,54
52	970612,70	4363016,44
53	970600,69	4363357,18
54	970611,93	4363697,96
55	970646,37	4364037,17
56	970703,85	4364373,25
57	970784,10	4364704,63
58	970886,74	4365029,77
59	971011,31	4365347,16
60	971157,22	4365655,32
61	971323,79	4365952,82
62	971510,24	4366238,28
63	971715,72	4366510,36
64	971939,27	4366767,81
65	972179,84	4367009,43
66	972436,32	4367234,09
67	972707,51	4367440,74
68	972992,15	4367628,44
69	973288,93	4367796,30
70	973596,45	4367943,54
71	973913,30	4368069,48
72	974237,99	4368173,54

Обозначение характерных точек границ	Координаты МСК-27	
	X	Y
73	974569,02	4368255,22
74	974531,55	4368446,24
75	974346,92	4368372,63
76	974274,22	4368700,46
77	973922,45	4368600,52
78	973578,10	4368477,41
79	973242,69	4368331,70
80	972917,70	4368164,02
81	972604,57	4367975,11
82	972304,69	4367765,82
83	972019,38	4367537,05
84	971749,91	4367289,84
85	971497,46	4367025,26
86	971263,14	4366744,49
87	971048,01	4366448,77
88	970853,00	4366139,41
89	970678,98	4365817,77
1	970526,72	4365485,28
Сектор 4.6		
Набс от 182,00 м до 207,00 м		
1	981265,68	4365339,64
2	981121,56	4365712,29
3	980952,95	4366074,51
4	980760,61	4366424,71
5	980545,39	4366761,34
6	980308,24	4367082,89
7	980050,22	4367387,95
8	979772,46	4367675,16
9	979476,21	4367943,24
10	979162,77	4368191,02
11	978833,54	4368417,38
12	978489,97	4368621,34
13	978133,59	4368801,97
14	977765,98	4368958,48
15	977388,76	4369090,19
16	977003,62	4369196,49
17	976612,26	4369276,93

Обозначение характерных точек границ	Координаты МСК-27	
	X	Y
18	976216,41	4369331,14
19	976202,96	4369162,47
20	976176,66	4368832,57
21	976538,87	4368782,21
22	976896,93	4368707,88
23	977249,27	4368609,93
24	977594,31	4368488,78
25	977930,54	4368344,96
26	978256,47	4368179,12
27	978570,66	4367991,99
28	978871,72	4367784,39
29	979158,32	4367557,25
30	979429,19	4367311,56
31	979683,13	4367048,41
32	979919,03	4366768,97
33	980135,84	4366474,48
34	980332,59	4366166,22
35	980508,43	4365845,57
36	980662,57	4365513,95
37	980794,33	4365172,82
38	980903,13	4364823,68
39	980988,49	4364468,08
40	981050,03	4364107,60
41	981087,47	4363743,83
42	981216,56	4361884,93
43	981229,75	4361519,47
44	981218,63	4361153,95
45	981183,24	4360789,97
46	981123,74	4360429,14
47	981040,39	4360073,07
48	980933,57	4359723,33
49	980803,74	4359381,45
50	980651,48	4359048,96
51	980477,46	4358727,32
52	980282,45	4358417,96
53	980067,32	4358122,24
54	979833,01	4357841,47

Обозначение характерных точек границ	Координаты МСК-27	
	X	Y
55	979580,55	4357576,89
56	979311,08	4357329,68
57	979025,77	4357100,91
58	978725,89	4356891,62
59	978412,76	4356702,71
60	978087,78	4356535,03
61	977752,36	4356389,32
62	977408,01	4356266,21
63	977056,24	4356166,27
64	977129,60	4355835,45
65	977164,52	4355677,98
66	977549,07	4355786,38
67	977925,56	4355920,14
68	978292,32	4356078,66
69	978647,71	4356261,24
70	978990,16	4356467,06
71	979318,15	4356695,22
72	979630,23	4356944,70
73	979925,02	4357214,40
74	980201,20	4357503,12
75	980457,55	4357809,58
76	980692,94	4358132,42
77	980906,32	4358470,22
78	981096,75	4358821,46
79	981263,38	4359184,60
80	981405,47	4359558,03
81	981522,39	4359940,08
82	981613,63	4360329,07
83	981678,77	4360723,27
84	981717,54	4361120,93
85	981729,75	4361520,28
86	981715,36	4361919,57
87	981586,27	4363778,47
88	981545,34	4364175,91
89	981478,04	4364569,75
90	981384,69	4364958,23
1	981265,68	4365339,64

Обозначение характерных точек границ	Координаты МСК-27	
	X	Y
Сектор 4.7		
Набс от 182,00 м до 207,00 м		
1	970067,08	4365682,13
2	969924,99	4365308,70
3	969808,07	4364926,65
4	969716,83	4364537,66
5	969651,69	4364143,46
6	969612,92	4363745,80
7	969600,71	4363346,45
8	969615,10	4362947,16
9	969744,19	4361088,26
10	969785,12	4360690,82
11	969852,42	4360296,98
12	969945,77	4359908,50
13	970064,78	4359527,09
14	970208,91	4359154,44
15	970377,51	4358792,22
16	970569,85	4358442,02
17	970785,07	4358105,39
18	971022,22	4357783,84
19	971280,25	4357478,78
20	971558,00	4357191,57
21	971854,25	4356923,49
22	972167,69	4356675,71
23	972496,92	4356449,35
24	972840,49	4356245,39
25	973196,87	4356064,76
26	973564,48	4355908,25
27	973941,70	4355776,54
28	974326,84	4355670,24
29	974718,20	4355589,80
30	975114,05	4355535,59
31	975153,80	4356034,16
32	974791,59	4356084,52
33	974433,53	4356158,85
34	974081,20	4356256,80
35	973736,15	4356377,95

Обозначение характерных точек границ	Координаты МСК-27	
	X	Y
36	973399,92	4356521,77
37	973073,99	4356687,61
38	972759,80	4356874,74
39	972458,74	4357082,34
40	972172,14	4357309,48
41	971901,27	4357555,17
42	971647,33	4357818,32
43	971411,43	4358097,76
44	971194,63	4358392,25
45	970997,87	4358700,51
46	970822,03	4359021,16
47	970667,89	4359352,78
48	970536,13	4359693,91
49	970427,33	4360043,05
50	970341,97	4360398,65
51	970280,44	4360759,13
52	970242,99	4361122,90
53	970113,90	4362981,80
54	970100,71	4363347,26
55	970111,83	4363712,78
56	970147,22	4364076,76
57	970206,72	4364437,59
58	970290,07	4364793,66
59	970396,89	4365143,40
60	970526,72	4365485,28
61	970678,98	4365817,77
62	970853,00	4366139,41
63	971048,01	4366448,77
64	971263,14	4366744,49
65	971497,46	4367025,26
66	971749,91	4367289,84
67	972019,38	4367537,05
68	972304,69	4367765,82
69	972604,57	4367975,11
70	972917,70	4368164,02
71	973242,69	4368331,70
72	973578,10	4368477,41

Обозначение характерных точек границ	Координаты МСК-27	
	X	Y
73	973922,45	4368600,52
74	974274,22	4368700,46
75	974238,25	4368862,68
76	974165,95	4369188,75
77	973781,39	4369080,35
78	973404,90	4368946,59
79	973038,15	4368788,07
80	972682,76	4368605,49
81	972340,31	4368399,67
82	972012,31	4368171,51
83	971700,23	4367922,03
84	971405,45	4367652,33
85	971129,26	4367363,61
86	970872,91	4367057,15
87	970637,52	4366734,31
88	970424,14	4366396,51
89	970233,71	4366045,27
1	970067,08	4365682,13
Сектор 5 Набс 207,00 м Внешний контур		
1	975555,00	4378455,91
2	973559,80	4378317,36
3	972163,16	4378220,37
4	972416,63	4377077,36
5	972408,01	4377075,13
6	971409,59	4376817,02
7	970423,01	4376487,51
8	969461,63	4376090,43
9	968530,09	4375627,67
10	967632,86	4375101,47
11	966774,25	4374514,36
12	965958,39	4373869,15
13	965189,21	4373168,96
14	964470,40	4372417,14
15	963805,42	4371617,32
16	963197,48	4370773,33

Обозначение характерных точек границ	Координаты МСК-27	
	X	Y
17	962649,48	4369889,25
18	962164,06	4368969,31
19	961743,57	4368017,94
20	961390,02	4367039,72
21	961105,12	4366039,35
22	960890,22	4365021,64
23	960746,37	4363991,48
24	960674,26	4362953,83
25	960674,24	4361913,68
26	960746,29	4360876,03
27	960890,09	4359845,87
28	961104,93	4358828,15
29	961389,78	4357827,76
30	961743,28	4356849,52
31	962163,72	4355898,13
32	962649,09	4354978,17
33	963197,04	4354094,05
34	963804,94	4353250,03
35	964469,88	4352450,17
36	965188,65	4351698,32
37	965957,79	4350998,08
38	966773,62	4350352,84
39	967632,19	4349765,68
40	968529,40	4349239,43
41	969460,92	4348776,63
42	970422,27	4348379,49
43	971408,83	4348049,93
44	972415,86	4347789,54
45	973438,52	4347599,56
46	974463,03	4347481,93
47	974471,88	4347480,91
48	974378,83	4346313,83
49	975775,47	4346410,82
50	977770,66	4346549,37
51	979167,30	4346646,36
52	978913,83	4347789,37
53	978922,45	4347791,60

Обозначение характерных точек границ	Координаты МСК-27	
	X	Y
54	979920,88	4348049,71
55	980907,46	4348379,22
56	981868,83	4348776,30
57	982800,37	4349239,06
58	983697,60	4349765,26
59	984556,21	4350352,37
60	985372,07	4350997,58
61	986141,25	4351697,77
62	986860,06	4352449,59
63	987525,04	4353249,41
64	988132,99	4354093,40
65	988680,98	4354977,48
66	989166,40	4355897,42
67	989586,89	4356848,79
68	989940,44	4357827,01
69	990225,34	4358827,38
70	990440,24	4359845,09
71	990584,09	4360875,25
72	990656,20	4361912,90
73	990656,23	4362953,05
74	990584,17	4363990,70
75	990440,37	4365020,86
76	990225,53	4366038,58
77	989940,68	4367038,97
78	989587,18	4368017,21
79	989166,74	4368968,60
80	988681,38	4369888,56
81	988133,42	4370772,68
82	987525,52	4371616,70
83	986860,58	4372416,56
84	986141,81	4373168,41
85	985372,67	4373868,65
86	984556,85	4374513,89
87	983698,27	4375101,05
88	982801,06	4375627,30
89	981869,54	4376090,10
90	980908,19	4376487,24

Обозначение характерных точек границ	Координаты МСК-27	
	X	Y
91	979921,63	4376816,80
92	978914,60	4377077,19
93	977891,95	4377267,17
94	976867,41	4377384,81
95	976858,58	4377385,82
96	976951,63	4378552,90
1	975555,00	4378455,91
Внутренний контур		
1	976612,26	4369276,93
2	977003,62	4369196,49
3	977388,76	4369090,19
4	977765,98	4368958,48
5	978133,59	4368801,97
6	978489,97	4368621,34
7	978833,54	4368417,38
8	979162,77	4368191,02
9	979476,21	4367943,24
10	979772,46	4367675,16
11	980050,22	4367387,95
12	980308,24	4367082,89
13	980545,39	4366761,34
14	980760,61	4366424,71
15	980952,95	4366074,51
16	981121,56	4365712,29
17	981265,68	4365339,64
18	981384,69	4364958,23
19	981478,04	4364569,75
20	981545,34	4364175,91
21	981586,27	4363778,47
22	981715,36	4361919,57
23	981729,75	4361520,28
24	981717,54	4361120,93
25	981678,77	4360723,27
26	981613,63	4360329,07
27	981522,39	4359940,08
28	981405,47	4359558,03
29	981263,38	4359184,60

Обозначение характерных точек границ	Координаты МСК-27	
	X	Y
30	981096,75	4358821,46
31	980906,32	4358470,22
32	980692,94	4358132,42
33	980457,55	4357809,58
34	980201,20	4357503,12
35	979925,02	4357214,40
36	979630,23	4356944,70
37	979318,15	4356695,22
38	978990,16	4356467,06
39	978647,71	4356261,24
40	978292,32	4356078,66
41	977925,56	4355920,14
42	977549,07	4355786,38
43	977164,52	4355677,98
44	977239,05	4355341,85
45	977348,51	4354848,25
46	977423,86	4354508,47
47	977177,30	4354491,35
48	977242,09	4354161,04
49	977248,36	4354070,67
50	977283,00	4353571,87
51	977317,64	4353073,07
52	977352,28	4352574,27
53	977386,92	4352075,48
54	977421,55	4351576,68
55	977434,42	4351391,46
56	975439,22	4351252,91
57	975426,36	4351438,13
58	975391,72	4351936,92
59	975357,08	4352435,72
60	975322,44	4352934,52
61	975287,81	4353433,32
62	975253,17	4353932,12
63	975246,89	4354022,49
64	975265,41	4354358,58
65	975018,85	4354341,46
66	975046,51	4354688,39

Обозначение характерных точек границ	Координаты МСК-27	
	X	Y
67	975086,69	4355192,38
68	975114,05	4355535,59
69	974718,20	4355589,80
70	974326,84	4355670,24
71	973941,70	4355776,54
72	973564,48	4355908,25
73	973196,87	4356064,76
74	972840,49	4356245,39
75	972496,92	4356449,35
76	972167,69	4356675,71
77	971854,25	4356923,49
78	971558,00	4357191,57
79	971280,25	4357478,78
80	971022,22	4357783,84
81	970785,07	4358105,39
82	970569,85	4358442,02
83	970377,51	4358792,22
84	970208,91	4359154,44
85	970064,78	4359527,09
86	969945,77	4359908,50
87	969852,42	4360296,98
88	969785,12	4360690,82
89	969744,19	4361088,26
90	969615,10	4362947,16
91	969600,71	4363346,45
92	969612,92	4363745,80
93	969651,69	4364143,46
94	969716,83	4364537,66
95	969808,07	4364926,65
96	969924,99	4365308,70
97	970067,08	4365682,13
98	970233,71	4366045,27
99	970424,14	4366396,51
100	970637,52	4366734,31
101	970872,91	4367057,15
102	971129,26	4367363,61
103	971405,45	4367652,33

Обозначение характерных точек границ	Координаты МСК-27	
	X	Y
104	971700,23	4367922,03
105	972012,31	4368171,51
106	972340,31	4368399,67
107	972682,76	4368605,49
108	973038,15	4368788,07
109	973404,90	4368946,59
110	973781,39	4369080,35
111	974165,95	4369188,75
112	974128,83	4369356,15
113	974019,40	4369849,61
114	973981,04	4370022,61
115	974219,11	4370039,14
116	974216,28	4370053,57
117	974101,84	4370637,05
118	974088,37	4370705,69
119	974058,54	4371135,24
120	974023,91	4371634,04
121	973989,27	4372132,84
122	973954,63	4372631,64
123	973932,85	4372945,30
124	975928,04	4373083,85
125	975949,83	4372770,19
126	975984,46	4372271,39
127	976019,10	4371772,59
128	976053,74	4371273,79
129	976083,57	4370844,24
130	976079,72	4370774,39
131	976047,02	4370180,70
132	976046,21	4370166,02
133	976284,29	4370182,56
134	976270,55	4370010,26
135	976230,36	4369506,12
136	976216,41	4369331,14
1	976612,26	4369276,93
Сектор 5.1		
1	974463,03	4347481,93
2	973169,21	4331253,86

Обозначение характерных точек границ	Координаты МСК-27	
	X	Y
3	982446,87	4331898,12
4	978922,45	4347791,60
5	978913,83	4347789,37
6	979167,30	4346646,36
7	977770,66	4346549,37
8	977776,90	4346459,59
9	975781,70	4346321,04
10	975775,47	4346410,82
11	974378,83	4346313,83
12	974471,88	4347480,91
1	974463,03	4347481,93
Сектор 5.2		
1	976867,41	4377384,81
2	978161,25	4393612,87
3	968883,59	4392968,61
4	972408,01	4377075,13
5	972416,63	4377077,36
6	972163,16	4378220,37
7	973559,80	4378317,36
8	973553,57	4378407,14
9	975548,76	4378545,69
10	975555,00	4378455,91
11	976951,63	4378552,90
12	976858,58	4377385,82
1	976867,41	4377384,81
Сектор 6 Набс от 54,60 м до 62,60 м		
1	975707,79	4364021,75
2	975403,54	4364000,63
3	975420,98	4363911,68
4	975500,51	4363506,22
5	975590,30	4363512,45
6	975680,08	4363518,69
7	975702,80	4363931,25
1	975707,79	4364021,75
Сектор 7 Набс от 62,60 м до 70,60 м		

Обозначение характерных точек границ	Координаты МСК-27	
	X	Y
1	975735,50	4364524,82
2	975306,56	4364495,03
3	975323,99	4364406,15
4	975403,54	4364000,63
5	975707,79	4364021,75
6	975730,52	4364434,38
1	975735,50	4364524,82
Сектор 8 Набс от 70,60 м до 78,60 м		
1	975763,22	4365028,07
2	975209,55	4364989,63
3	975227,01	4364900,62
4	975306,56	4364495,03
5	975735,50	4364524,82
6	975758,23	4364937,51
1	975763,22	4365028,07
Сектор 9 Набс от 78,60 м до 86,60 м		
1	975790,93	4365531,20
2	975112,56	4365484,10
3	975130,02	4365395,09
4	975209,55	4364989,63
5	975763,22	4365028,07
6	975785,94	4365440,64
1	975790,93	4365531,20
Сектор 10 Набс от 86,60 м до 94,60 м		
1	975818,62	4366034,01
2	975015,64	4365978,25
3	975033,03	4365889,56
4	975112,56	4365484,10
5	975790,93	4365531,20
6	975813,65	4365943,77
1	975818,62	4366034,01
Сектор 11 Набс от 94,60 м до 102,60 м		
1	975846,35	4366537,46
2	974918,59	4366473,03

Обозначение характерных точек границ	Координаты МСК-27	
	X	Y
3	975015,64	4365978,25
4	975818,62	4366034,01
5	975820,30	4366064,52
1	975846,35	4366537,46
Сектор 12 Набс от 102,60 м до 107,00 м		
1	975861,59	4366814,18
2	974865,24	4366744,99
3	974918,59	4366473,03
4	975846,35	4366537,46
1	975861,59	4366814,18
Сектор 13 Набс от 120,50 м до 128,50 м		
1	975936,17	4368168,19
2	974604,23	4368075,70
3	974665,27	4367764,52
4	974713,25	4367519,89
5	974908,08	4367567,91
6	975105,55	4367602,38
7	975304,84	4367623,14
8	975505,08	4367630,12
9	975705,43	4367623,28
10	975905,02	4367602,65
11	975918,73	4367851,56
1	975936,17	4368168,19
Сектор 14 Набс от 128,50 м до 136,50 м		
1	975963,88	4368671,32
2	974507,24	4368570,16
3	974531,55	4368446,24
4	974569,02	4368255,22
5	974604,23	4368075,70
6	975936,17	4368168,19
7	975946,23	4368350,86
8	975956,94	4368545,22
1	975963,88	4368671,32
Сектор 15 Набс от 136,50 м до 144,50 м		

Обозначение характерных точек границ	Координаты МСК-27	
	X	Y
1	975991,60	4369174,45
2	974410,26	4369064,63
3	974446,95	4368877,58
4	974507,24	4368570,16
5	975963,88	4368671,32
6	975981,28	4368987,07
1	975991,60	4369174,45
Сектор 16 Набс от 144,50 м до 152,50 м		
1	976019,31	4369677,57
2	974313,27	4369559,10
3	974349,98	4369371,93
4	974410,26	4369064,63
5	975991,60	4369174,45
6	976008,99	4369490,32
1	976019,31	4369677,57
Сектор 17 Набс от 152,50 м до 160,50 м		
1	976047,02	4370180,70
2	974216,28	4370053,57
3	974253,02	4369866,28
4	974313,27	4369559,10
5	976019,31	4369677,57
6	976036,71	4369993,57
7	976046,21	4370166,02
1	976047,02	4370180,70
Сектор 18 Набс от 160,50 м до 168,50 м		
1	976079,72	4370774,39
2	974101,84	4370637,05
3	974216,28	4370053,57
4	976047,02	4370180,70
1	976079,72	4370774,39
Сектор 19 Набс от 168,50 м до 176,50 м		
1	976053,74	4371273,79
2	974058,54	4371135,24
3	974088,37	4370705,69

Обозначение характерных точек границ	Координаты МСК-27	
	X	Y
4	974101,84	4370637,05
5	976079,72	4370774,39
6	976083,57	4370844,24
1	976053,74	4371273,79
Сектор 20 Набс от 176,5 м до 184,5 м		
1	976019,10	4371772,59
2	974023,91	4371634,04
3	974058,54	4371135,24
4	976053,74	4371273,79
1	976019,10	4371772,59
Сектор 21 Набс от 184,50 м до 192,50 м		
1	975984,46	4372271,39
2	973989,27	4372132,84
3	974023,91	4371634,04
4	976019,10	4371772,59
1	975984,46	4372271,39
Сектор 22 Набс от 192,50 м до 200,50 м		
1	975949,83	4372770,19
2	973954,63	4372631,64
3	973989,27	4372132,84
4	975984,46	4372271,39
1	975949,83	4372770,19
Сектор 23 Набс от 200,50 м до 207,00 м		
1	975928,04	4373083,85
2	973932,85	4372945,30
3	973954,63	4372631,64
4	975949,83	4372770,19
1	975928,04	4373083,85
Сектор 24 Набс от 293,10 м до 294,60 м		
1	975548,76	4378545,69
2	973553,57	4378407,14
3	973559,80	4378317,36
4	975555,00	4378455,91

Обозначение характерных точек границ	Координаты МСК-27	
	X	Y
1	975548,76	4378545,69
Сектор 25 Набс от 46,10 м до 54,10 м		
1	975829,95	4361360,51
2	975650,38	4361348,04
3	975627,66	4360935,48
4	975622,67	4360844,91
5	975926,94	4360866,04
6	975909,48	4360955,05
1	975829,95	4361360,51
Сектор 26 Набс от 54,10 м до 62,10 м		
1	975926,94	4360866,04
2	975622,67	4360844,91
3	975599,95	4360432,35
4	975594,96	4360341,78
5	976023,92	4360371,57
6	976006,47	4360460,58
1	975926,94	4360866,04
Сектор 27 Набс от 62,10 м до 70,10 м		
1	976023,92	4360371,57
2	975594,96	4360341,78
3	975572,23	4359929,22
4	975567,25	4359838,66
5	976120,91	4359877,10
6	976103,45	4359966,11
1	976023,92	4360371,57
Сектор 28 Набс от 70,10 м до 78,10 м		
1	976120,91	4359877,10
2	975567,25	4359838,66
3	975544,52	4359426,09
4	975539,53	4359335,53
5	976217,90	4359382,63
6	976200,44	4359471,64
1	976120,91	4359877,10
Сектор 29		

Обозначение характерных точек границ	Координаты МСК-27	
	X	Y
Набс от 78,10 м до 86,10 м		
1	976217,90	4359382,63
2	975539,53	4359335,53
3	975516,81	4358922,96
4	975511,82	4358832,40
5	976314,89	4358888,16
6	976297,43	4358977,17
1	976217,90	4359382,63
Сектор 30 Набс от 86,10 м до 94,10 м		
1	976314,89	4358888,16
2	975511,82	4358832,40
3	975489,10	4358419,83
4	975487,10	4358383,61
5	975484,11	4358329,27
6	976411,87	4358393,70
7	976401,40	4358447,10
8	976394,42	4358482,70
1	976314,89	4358888,16
Сектор 31 Набс от 94,10 м до 102,10 м		
1	976411,87	4358393,70
2	975484,11	4358329,27
3	975456,40	4357826,14
4	976508,86	4357899,23
1	976411,87	4358393,70
Сектор 32 Набс от 102,10 м до 107,00 м		
1	976508,86	4357899,23
2	975456,40	4357826,14
3	975439,42	4357517,97
4	976568,27	4357596,36
1	976508,86	4357899,23
Сектор 33 Набс от 107,10 м до 115,10 м		
1	976197,29	4357512,73
2	976008,30	4357492,99
3	975818,40	4357486,42

Обозначение характерных точек границ	Координаты МСК-27	
	X	Y
4	975628,40	4357493,05
5	975439,14	4357512,85
6	975408,15	4356950,11
7	976677,74	4357038,27
8	976569,25	4357591,33
9	976384,55	4357545,56
1	976197,29	4357512,73
Сектор 34 Набс от 115,10 м до 123,10 м		
1	976677,74	4357038,27
2	975408,15	4356950,11
3	975392,08	4356658,46
4	975380,43	4356446,98
5	976774,72	4356543,80
6	976733,96	4356751,64
1	976677,74	4357038,27
Сектор 35 Набс от 123,10 м до 131,10 м		
1	976774,72	4356543,80
2	975380,43	4356446,98
3	975367,62	4356214,30
4	975352,72	4355943,85
5	976871,71	4356049,33
6	976819,58	4356315,13
1	976774,72	4356543,80
Сектор 36 Набс от 131,10 м до 139,10 м		
1	976871,71	4356049,33
2	975352,72	4355943,85
3	975339,91	4355711,17
4	975325,01	4355440,72
5	976968,70	4355554,86
6	976916,56	4355820,66
1	976871,71	4356049,33
Сектор 37 Набс от 139,10 м до 147,10 м		
1	976968,70	4355554,86
2	975325,01	4355440,72

Обозначение характерных точек границ	Координаты МСК-27	
	X	Y
3	975312,19	4355208,04
4	975297,30	4354937,59
5	977065,69	4355060,39
6	977013,55	4355326,19
1	976968,70	4355554,86
Сектор 38 Набс от 147,10 м до 155,10 м		
1	977065,69	4355060,39
2	975297,30	4354937,59
3	975284,48	4354704,91
4	975269,59	4354434,46
5	977162,67	4354565,92
6	977110,54	4354831,72
1	977065,69	4355060,39
Сектор 39 Набс от 155,10 м до 163,10 м		
1	977162,67	4354565,92
2	975269,59	4354434,46
3	975265,41	4354358,58
4	975246,89	4354022,49
5	975253,17	4353932,12
6	977248,36	4354070,67
7	977242,09	4354161,04
8	977177,30	4354491,35
1	977162,67	4354565,92
Сектор 40 Набс от 163,10 м до 171,10 м		
1	977248,36	4354070,67
2	975253,17	4353932,12
3	975287,81	4353433,32
4	977283,00	4353571,87
1	977248,36	4354070,67
Сектор 41 Набс от 171,10 м до 179,10 м		
1	977283,00	4353571,87
2	975287,81	4353433,32
3	975322,44	4352934,52
4	977317,64	4353073,07

Обозначение характерных точек границ	Координаты МСК-27	
	X	Y
1	977283,00	4353571,87
Сектор 42 Набс от 179,10 м до 187,10 м		
1	977317,64	4353073,07
2	975322,44	4352934,52
3	975357,08	4352435,72
4	977352,28	4352574,27
1	977317,64	4353073,07
Сектор 43 Набс от 187,10 м до 195,10 м		
1	977352,28	4352574,27
2	975357,08	4352435,72
3	975391,72	4351936,92
4	977386,92	4352075,48
1	977352,28	4352574,27
Сектор 44 Набс от 195,10 м до 203,10 м		
1	977386,92	4352075,48
2	975391,72	4351936,92
3	975426,36	4351438,13
4	977421,55	4351576,68
1	977386,92	4352075,48
Сектор 45 Набс от 203,10 м до 207,00 м		
1	977421,55	4351576,68
2	975426,36	4351438,13
3	975439,22	4351252,91
4	977434,42	4351391,46
1	977421,55	4351576,68
Сектор 46 Набс от 284,60 м до 286,10 м		
1	977770,66	4346549,37
2	975775,47	4346410,82
3	975781,70	4346321,04
4	977776,90	4346459,59
1	977770,66	4346549,37
Сектор 47 Набс от 46,10 м до 56,10 м		

Обозначение характерных точек границ	Координаты МСК-27	
	X	Y
1	975993,03	4360960,85
2	975883,57	4361454,45
3	975889,80	4361364,67
4	975829,95	4361360,51
5	975909,48	4360955,05
1	975993,03	4360960,85
Сектор 48 Набс от 46,10 м до 56,10 м		
1	975650,38	4361348,04
2	975590,53	4361343,88
3	975584,29	4361433,67
4	975544,11	4360929,67
5	975627,66	4360935,48
1	975650,38	4361348,04
Сектор 49 Набс от 56,10 м до 66,10 м		
1	975993,03	4360960,85
2	975909,48	4360955,05
3	975926,94	4360866,04
4	976006,47	4360460,58
5	976102,49	4360467,24
1	975993,03	4360960,85
Сектор 50 Набс от 56,10 м до 66,10 м		
1	975627,66	4360935,48
2	975544,11	4360929,67
3	975503,93	4360425,68
4	975599,95	4360432,35
5	975622,67	4360844,91
1	975627,66	4360935,48
Сектор 51 Набс от 66,10 м до 76,10 м		
1	976211,94	4359973,64
2	976102,49	4360467,24
3	976102,49	4360467,24
4	976006,47	4360460,58
5	976023,92	4360371,57
6	976103,45	4359966,11

Обозначение характерных точек границ	Координаты МСК-27	
	X	Y
1	976211,94	4359973,64
Сектор 52 Набс от 66,10 м до 76,10 м		
1	975599,95	4360432,35
2	975503,93	4360425,68
3	975463,74	4359921,68
4	975572,23	4359929,22
5	975594,96	4360341,78
1	975599,95	4360432,35
Сектор 53 Набс от 76,10 м до 86,10 м		
1	976321,40	4359480,04
2	976211,94	4359973,64
3	976103,45	4359966,11
4	976120,91	4359877,10
5	976200,44	4359471,64
1	976321,40	4359480,04
Сектор 54 Набс от 76,10 м до 86,10 м		
1	975572,23	4359929,22
2	975463,74	4359921,68
3	975423,56	4359417,69
4	975544,52	4359426,09
5	975567,25	4359838,66
1	975572,23	4359929,22
Сектор 55 Набс от 86,10 м до 96,10 м		
1	976321,40	4359480,04
2	976200,44	4359471,64
3	976217,90	4359382,63
4	976297,43	4358977,17
5	976430,86	4358986,43
1	976321,40	4359480,04
Сектор 56 Набс от 86,10 м до 96,10 м		
1	975544,52	4359426,09
2	975423,56	4359417,69
3	975383,38	4358913,70

Обозначение характерных точек границ	Координаты МСК-27	
	X	Y
4	975516,81	4358922,96
5	975539,53	4359335,53
1	975544,52	4359426,09
Сектор 57 Набс от 96,10 м до 106,10 м		
1	976540,32	4358492,83
2	976430,86	4358986,43
3	976297,43	4358977,17
4	976314,89	4358888,16
5	976394,42	4358482,70
1	976540,32	4358492,83
Сектор 58 Набс от 96,10 м до 106,10 м		
1	975516,81	4358922,96
2	975383,38	4358913,70
3	975343,20	4358409,70
4	975489,10	4358419,83
5	975511,82	4358832,40
1	975516,81	4358922,96
Сектор 59 Набс от 106,10 м до 107,00 м		
1	976540,32	4358492,83
2	976394,42	4358482,70
3	976401,40	4358447,10
4	976548,20	4358457,29
1	976540,32	4358492,83
Сектор 60 Набс от 106,10 м до 107,00 м		
1	975489,10	4358419,83
2	975343,20	4358409,70
3	975340,31	4358373,41
4	975487,10	4358383,61
1	975489,10	4358419,83
Сектор 61 Набс от 148,40 м до 160,90 м		
1	976910,68	4356822,66
2	976733,96	4356751,64
3	976774,72	4356543,80

Обозначение характерных точек границ	Координаты МСК-27	
	X	Y
4	976819,58	4356315,13
5	977020,14	4356329,05
6	976947,95	4356654,58
1	976910,68	4356822,66
Сектор 62 Набс от 148,40 м до 160,90 м		
1	975392,08	4356658,46
2	975207,24	4356704,37
3	975193,55	4356532,75
4	975167,06	4356200,37
5	975367,62	4356214,30
6	975380,43	4356446,98
1	975392,08	4356658,46
Сектор 63 Набс от 160,90 м до 173,40 м		
1	977020,14	4356329,05
2	976819,58	4356315,13
3	976871,71	4356049,33
4	976916,56	4355820,66
5	977129,60	4355835,45
6	977056,24	4356166,27
1	977020,14	4356329,05
Сектор 64 Набс от 160,90 м до 173,40 м		
1	975367,62	4356214,30
2	975167,06	4356200,37
3	975153,80	4356034,16
4	975126,87	4355696,38
5	975339,91	4355711,17
6	975352,72	4355943,85
1	975367,62	4356214,30
Сектор 65 Набс от 173,40 м до 185,90 м		
1	977129,60	4355835,45
2	976916,56	4355820,66
3	976968,70	4355554,86
4	977013,55	4355326,19
5	977239,05	4355341,85

Обозначение характерных точек границ	Координаты МСК-27	
	X	Y
6	977164,52	4355677,98
1	977129,60	4355835,45
Сектор 66 Набс от 173,40 м до 185,90 м		
1	975339,91	4355711,17
2	975126,87	4355696,38
3	975114,05	4355535,59
4	975086,69	4355192,38
5	975312,19	4355208,04
6	975325,01	4355440,72
1	975339,91	4355711,17
Сектор 67 Набс от 185,90 м до 198,40 м		
1	977239,05	4355341,85
2	977013,55	4355326,19
3	977065,69	4355060,39
4	977110,54	4354831,72
5	977348,51	4354848,25
1	977239,05	4355341,85
Сектор 68 Набс от 185,90 м до 198,40 м		
1	975312,19	4355208,04
2	975086,69	4355192,38
3	975046,51	4354688,39
4	975284,48	4354704,91
5	975297,30	4354937,59
1	975312,19	4355208,04
Сектор 69 Набс от 198,40 м до 207,00 м		
1	977348,51	4354848,25
2	977110,54	4354831,72
3	977162,67	4354565,92
4	977177,30	4354491,35
5	977423,86	4354508,47
1	977348,51	4354848,25
Сектор 70 Набс от 198,40 м до 207,00 м		
1	975284,48	4354704,91

Обозначение характерных точек границ	Координаты МСК-27	
	X	Y
2	975046,51	4354688,39
3	975018,85	4354341,46
4	975265,41	4354358,58
5	975269,59	4354434,46
1	975284,48	4354704,91
Сектор 71 Набс от 54,60 м до 64,60 м		
1	975786,35	4363937,06
2	975702,80	4363931,25
3	975680,08	4363518,69
4	975739,94	4363522,85
5	975746,17	4363433,06
1	975786,35	4363937,06
Сектор 72 Набс от 54,60 м до 64,60 м		
1	975420,98	4363911,68
2	975337,43	4363905,88
3	975446,89	4363412,28
4	975440,66	4363502,06
5	975500,51	4363506,22
1	975420,98	4363911,68
Сектор 73 Набс от 64,60 м до 74,60 м		
1	975826,53	4364441,05
2	975730,52	4364434,38
3	975707,79	4364021,75
4	975702,80	4363931,25
5	975786,35	4363937,06
1	975826,53	4364441,05
Сектор 74 Набс от 64,60 м до 74,60 м		
1	975323,99	4364406,15
2	975227,98	4364399,49
3	975337,43	4363905,88
4	975420,98	4363911,68
5	975403,54	4364000,63
1	975323,99	4364406,15
Сектор 75		

Обозначение характерных точек границ	Координаты МСК-27	
	X	Y
Набс от 74,60 м до 84,60 м		
1	975866,72	4364945,05
2	975758,23	4364937,51
3	975735,50	4364524,82
4	975730,52	4364434,38
5	975826,53	4364441,05
1	975866,72	4364945,05
Сектор 76 Набс от 74,60 м до 84,60 м		
1	975323,99	4364406,15
2	975306,56	4364495,03
3	975227,01	4364900,62
4	975118,52	4364893,09
5	975227,98	4364399,49
1	975323,99	4364406,15
Сектор 77 Набс от 84,60 м до 94,60 м		
1	975906,90	4365449,04
2	975785,94	4365440,64
3	975763,22	4365028,07
4	975758,23	4364937,51
5	975866,72	4364945,05
1	975906,90	4365449,04
Сектор 78 Набс от 84,60 м до 94,60 м		
1	975130,02	4365395,09
2	975009,06	4365386,69
3	975118,52	4364893,09
4	975227,01	4364900,62
5	975209,55	4364989,63
1	975130,02	4365395,09
Сектор 79 Набс от 94,60 м до 104,60 м		
1	975947,08	4365953,03
2	975813,65	4365943,77
3	975790,93	4365531,20
4	975785,94	4365440,64
5	975906,90	4365449,04

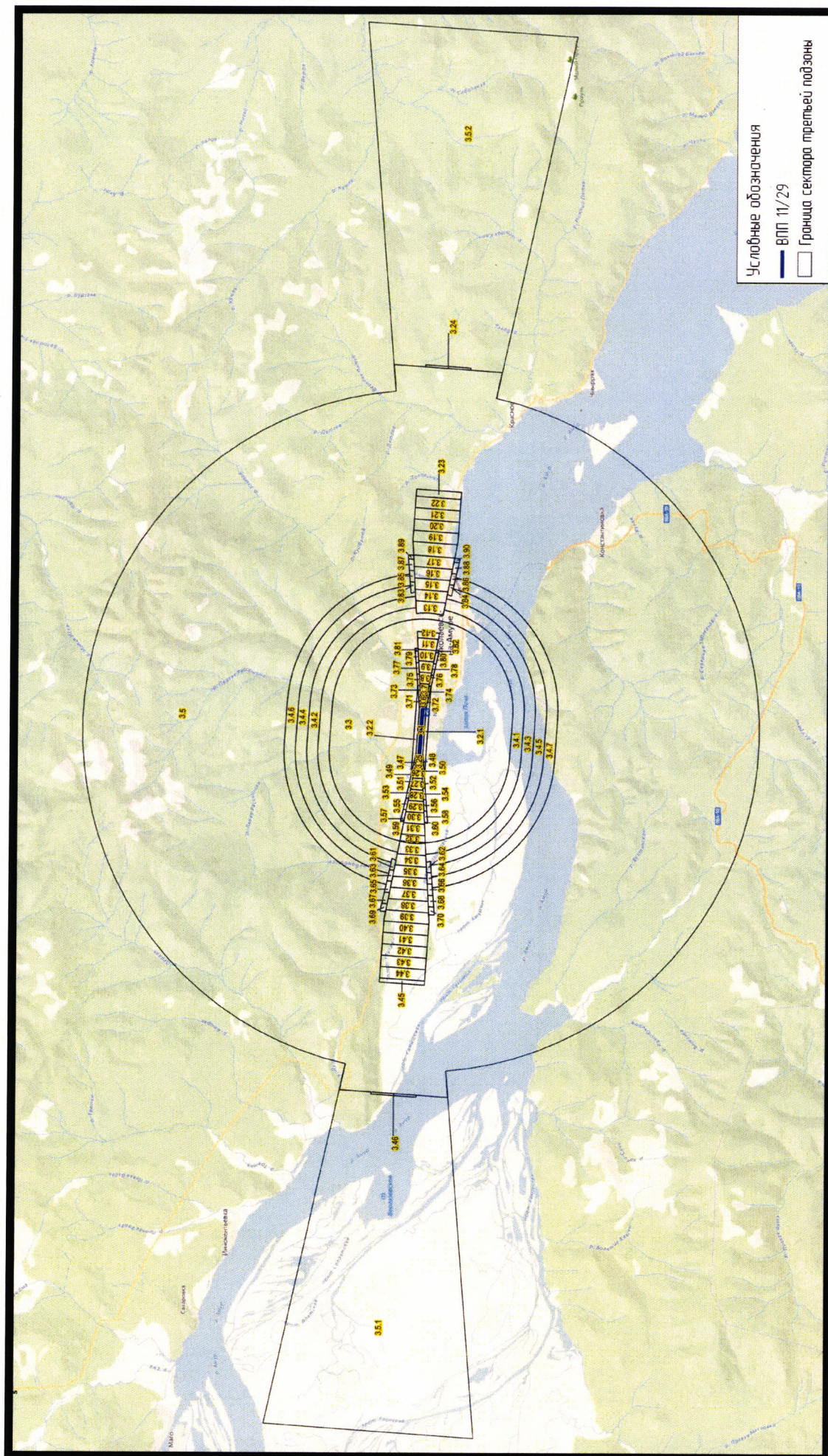
Обозначение характерных точек границ	Координаты МСК-27	
	X	Y
1	975947,08	4365953,03
Сектор 80 Набс от 94,60 м до 104,6 м		
1	975033,03	4365889,56
2	974899,60	4365880,29
3	975009,06	4365386,69
4	975130,02	4365395,09
5	975112,56	4365484,10
1	975033,03	4365889,56
Сектор 81 Набс от 104,60 м до 107,00 м		
1	975956,72	4366073,99
2	975820,30	4366064,52
3	975818,62	4366034,01
4	975813,65	4365943,77
5	975947,08	4365953,03
1	975956,72	4366073,99
Сектор 82 Набс от 104,60 м до 107,00 м		
1	975009,76	4366008,23
2	974873,33	4365998,76
3	974899,60	4365880,29
4	975033,03	4365889,56
5	975015,64	4365978,25
1	975009,76	4366008,23
Сектор 83 Набс от 166,20 м до 178,70 м		
1	976190,16	4369001,98
2	975981,28	4368987,07
3	975963,88	4368671,32
4	975956,94	4368545,22
5	976149,97	4368497,84
6	976176,66	4368832,57
1	976190,16	4369001,98
Сектор 84 Набс от 166,20 м до 178,70 м		
1	974446,95	4368877,58
2	974238,25	4368862,68

Обозначение характерных точек границ	Координаты МСК-27	
	X	Y
3	974346,92	4368372,63
4	974531,55	4368446,24
5	974507,24	4368570,16
1	974446,95	4368877,58
Сектор 85 Набс от 178,70 м до 191,20 м		
1	976230,36	4369506,12
2	976008,99	4369490,32
3	975991,60	4369174,45
4	975981,28	4368987,07
5	976190,16	4369001,98
6	976216,41	4369331,14
1	976230,36	4369506,12
Сектор 86 Набс от 178,70 м до 191,20 м		
1	974349,98	4369371,93
2	974128,83	4369356,15
3	974238,25	4368862,68
4	974446,95	4368877,58
5	974410,26	4369064,63
1	974349,98	4369371,93
Сектор 87 Набс от 191,20 м до 203,70 м		
1	976270,55	4370010,26
2	976036,71	4369993,57
3	976019,31	4369677,57
4	976008,99	4369490,32
5	976230,36	4369506,12
1	976270,55	4370010,26
Сектор 88 Набс от 191,20 м до 203,70 м		
1	974253,02	4369866,28
2	974019,40	4369849,61
3	974128,83	4369356,15
4	974349,98	4369371,93
5	974313,27	4369559,10
1	974253,02	4369866,28
Сектор 89		

Обозначение характерных точек границ	Координаты МСК-27	
	X	Y
Набс от 203,70 м до 207,00 м		
1	976036,71	4369993,57
2	976270,55	4370010,26
3	976284,29	4370182,56
4	976046,21	4370166,02
1	976036,71	4369993,57
Сектор 90 Набс от 203,70 м до 207,00 м		
1	974253,02	4369866,28
2	974219,11	4370039,14
3	973981,04	4370022,61
4	974019,40	4369849,61
1	974253,02	4369866,28

7.7. Графическое изображение границ секторов третьей подзоны приаэродромной территории аэродрома гражданской авиации Николаевск-на-Амуре приведено на схеме 4.2.

Схема 4.2



8. Описание границ четвертой подзоны:

8.1. Четвертая подзона приаэродромной территории аэродрома гражданской авиации Николаевск-на-Амуре выделена по границам зон действия средств радиотехнического обеспечения полетов воздушных судов и авиационной электросвязи (далее – РТОП и АС), обозначенным в аэронавигационном паспорте аэродрома гражданской авиации Николаевск-на-Амуре.

Граница четвертой подзоны приаэродромной территории аэродрома гражданской авиации Николаевск-на-Амуре определена путем совмещения границ зон ограничения размещения объектов, создающих помехи в работе наземных объектов средств и систем обслуживания воздушного движения, навигации, посадки и связи, предназначенных для организации воздушного движения. Контур четвертой подзоны выделен по максимально удаленным от средств РТОП и АС границам зон ограничений.

В составе четвертой подзоны определены высотные ограничения для окружающей застройки. В границах выделенных участков наклонных поверхностей ограничения застройки указаны высоты от минимальной к максимальной отметке по их границам в направлении от места установки средств РТОП и АС. При наложении нескольких участков с различными ограничениями подлежат учету более жесткие ограничения.

8.2. Перечень координат характерных точек границ четвертой подзоны приаэродромной территории аэродрома гражданской авиации Николаевск-на-Амуре приведен в таблице 5.1.

Таблица 5.1

Обозначение характерных точек границ	Координаты МСК-27	
	X	Y
1	964149,10	4371943,34
2	963533,70	4371096,31
3	962978,88	4370208,42
4	962487,35	4369283,99
5	962061,50	4368327,52

6	961703,41	4367343,67
7	961414,82	4366337,25
8	961197,14	4365313,14
9	961051,43	4364276,35
10	960978,40	4363231,91
11	960978,40	4362184,93
12	961051,43	4361140,49
13	961197,14	4360103,70
14	961414,82	4359079,59
15	961703,41	4358073,16
16	962061,50	4357089,32
17	962487,35	4356132,85
18	962978,88	4355208,42
19	963533,70	4354320,53
20	964149,10	4353473,50
21	964822,09	4352671,46
22	965549,38	4351918,32
23	966327,44	4351217,75
24	967152,48	4350573,16
25	967585,52	4350281,06
26	967580,73	4350273,29
27	967353,64	4349895,77
28	967039,01	4349372,71
29	966724,39	4348849,66
30	966409,76	4348326,61
31	966095,14	4347803,56
32	965780,51	4347280,50
33	965465,89	4346757,45
34	965151,27	4346234,40
35	964836,64	4345711,35
36	973765,78	4346331,41
37	979776,50	4346748,81
38	988705,65	4347368,87
39	988321,74	4347843,41
40	987937,84	4348317,96
41	987553,94	4348792,50
42	987170,03	4349267,05
43	986786,13	4349741,59
44	986402,23	4350216,14
45	986018,33	4350690,68

46	985599,36	4351208,57
47	985611,07	4351217,75
48	986389,13	4351918,32
49	987116,43	4352671,46
50	987330,48	4352914,41
51	987330,48	4352914,41
52	988116,28	4353480,72
53	988863,90	4354096,58
54	989570,21	4354759,40
55	990232,27	4355466,42
56	990847,32	4356214,70
57	991412,79	4357001,12
58	991967,23	4357884,08
59	992458,99	4358803,41
60	992885,71	4359754,69
61	993245,32	4360733,31
62	993536,07	4361734,54
63	993756,58	4362753,56
64	993905,77	4363785,43
65	993982,91	4364825,17
66	993987,65	4365867,76
67	993919,95	4366908,16
68	993780,15	4367941,34
69	993568,91	4368962,32
70	993287,26	4369966,16
71	992936,56	4370948,00
72	992518,50	4371903,12
73	992035,11	4372826,88
74	991488,72	4373714,84
75	990881,96	4374562,70
76	990217,77	4375366,36
77	989499,37	4376121,94
78	988730,21	4376825,79
79	987914,01	4377474,51
80	987054,73	4378064,97
81	986156,50	4378594,32
82	986179,38	4378632,34
83	986494,00	4379155,40
84	985209,97	4379066,23
85	984293,14	4379447,54

86	983353,08	4379767,36
87	982393,92	4380024,29
88	981419,87	4380217,19
89	980435,19	4380345,22
90	979444,19	4380407,83
91	978451,23	4380404,73
92	977460,64	4380335,94
93	976476,78	4380201,76
94	975503,95	4380002,78
95	974546,41	4379739,88
96	973608,37	4379414,20
97	972693,93	4379027,17
98	971807,10	4378580,48
99	970951,77	4378076,11
100	962621,30	4377497,62
101	963005,20	4377023,07
102	963389,10	4376548,53
103	963773,00	4376073,98
104	964156,90	4375599,44
105	964540,80	4375124,89
106	964924,70	4374650,35
107	965308,60	4374175,80
108	965723,02	4373663,54
109	965549,38	4373498,52
110	964822,09	4372745,38
1	964149,10	4371943,34

8.3. Перечень кадастровых кварталов, в границах территорий которых полностью или частично расположена четвертая подзона приаэродромной территории аэродрома гражданской авиации Николаевск-на-Амуре, приведен в таблице 5.2.

Таблица 5.2

№ п/п	Номера кадастровых кварталов				
	1	2	3	4	5
1	27:10:0010108	27:10:0010109	27:10:0010128	27:10:0010129	27:10:0010130
2	27:10:0010134	27:10:0010140	27:10:0010141	27:10:0010142	27:10:0010143
3	27:10:0010148	27:10:0010201	27:10:0010202	27:10:0010203	27:10:0010204
4	27:10:0010205	27:10:0010213	27:10:0010214	27:10:0010215	27:10:0010301

5	27:10:0010302	27:10:0010303	27:10:0010304	27:10:0010305	27:10:0010306
6	27:10:0010307	27:10:0010308	27:10:0010309	27:10:0010310	27:10:0010311
7	27:10:0010312	27:10:0010313	27:10:0010315	27:10:0010316	27:10:0010317
8	27:10:0010318	27:10:0010319	27:10:0010320	27:10:0010321	27:10:0010322
9	27:10:0010323	27:10:0010324	27:10:0010325	27:10:0010326	27:10:0010327
10	27:10:0010329	27:10:0010330	27:10:0010331	27:10:0010337	27:10:0010338
11	27:10:0010339	27:10:0010340	27:10:0010342	27:10:0010343	27:10:0010344
12	27:10:0010345	27:10:0010346	27:10:0010347	27:10:0010348	27:10:0010349
13	27:10:0010350	27:10:0010351	27:10:0010352	27:10:0010353	27:10:0010354
14	27:10:0010355	27:10:0010356	27:10:0010357	27:10:0010358	27:20:0010101
15	27:20:0010102	27:20:0010103	27:20:0010104	27:20:0010105	27:20:0010106
16	27:20:0010107	27:20:0010108	27:20:0010109	27:20:0010110	27:20:0010111
17	27:20:0010112	27:20:0010113	27:20:0010114	27:20:0010115	27:20:0010116
18	27:20:0010117	27:20:0010118	27:20:0010119	27:20:0010120	27:20:0010121
19	27:20:0010122	27:20:0010123	27:20:0010124	27:20:0010125	27:20:0010126
20	27:20:0010127	27:20:0010128	27:20:0010129	27:20:0010130	27:20:0010131
21	27:20:0010132	27:20:0010133	27:20:0010134	27:20:0010135	27:20:0010136
22	27:20:0010137	27:20:0010138	27:20:0010139	27:20:0010140	27:20:0010141
23	27:20:0010142	27:20:0010143	27:20:0010144	27:20:0010145	27:20:0010146
24	27:20:0010147	27:20:0010148	27:20:0010149	27:20:0010150	27:20:0010151
25	27:20:0010152	27:20:0010153	27:20:0010154	27:20:0010155	27:20:0010156
26	27:20:0010157	27:20:0010158	27:20:0010159	27:20:0010160	27:20:0010161
27	27:20:0010162	27:20:0010163	—	—	—

8.4. Муниципальное образование, в границах территории которого расположена четвертая подзона приаэродромной территории аэродрома гражданской авиации Николаевск-на-Амуре: Николаевский муниципальный район.

8.5. Графическое изображение границ четвертой подзоны приаэродромной территории аэродрома гражданской авиации Николаевск-на-Амуре приведено на схеме 5.1.

Схема 5.1



8.6. Перечень координат характерных точек границ секторов четвертой подзоны приаэродромной территории аэродрома гражданской авиации Николаевск-на-Амуре приведен в таблице 5.3.

Таблица 5.3

Обозначение характерных точек границ	Координаты МСК-27	
	X	Y
Сектор 4.1.1		
Набс от уровня земли		
1	975969,26	4362858,42
2	975958,80	4362858,05
3	975948,38	4362856,96
4	975938,07	4362855,14
5	975927,91	4362852,61
6	975917,96	4362849,37
7	975908,25	4362845,45
8	975898,84	4362840,86
9	975889,77	4362835,63
10	975881,09	4362829,77
11	975872,84	4362823,33
12	975865,06	4362816,32
13	975857,79	4362808,79
14	975851,06	4362800,77
15	975844,90	4362792,30
16	975839,36	4362783,42
17	975834,44	4362774,17
18	975830,18	4362764,61
19	975826,60	4362754,77
20	975823,71	4362744,71
21	975821,54	4362734,47
22	975820,08	4362724,10
23	975819,35	4362713,65
24	975819,35	4362703,18
25	975820,08	4362692,74
26	975821,54	4362682,37
27	975823,71	4362672,13
28	975826,60	4362662,07
29	975830,18	4362652,23
30	975834,44	4362642,66
31	975839,36	4362633,42
32	975844,90	4362624,54
33	975851,06	4362616,07
34	975857,79	4362608,05
35	975865,06	4362600,52
36	975872,84	4362593,51
37	975881,09	4362587,07
38	975889,77	4362581,21
39	975898,84	4362575,98
40	975908,25	4362571,39
41	975917,96	4362567,47
42	975927,91	4362564,23
43	975938,07	4362561,70
44	975948,38	4362559,88
45	975958,80	4362558,78
46	975969,26	4362558,42
47	975979,72	4362558,78
48	975990,14	4362559,88
49	976000,45	4362561,70
50	976010,60	4362564,23
51	976020,56	4362567,47
52	976030,27	4362571,39
53	976039,68	4362575,98
54	976048,75	4362581,21
55	976057,43	4362587,07
56	976065,68	4362593,51
57	976073,46	4362600,52
58	976080,73	4362608,05
59	976087,46	4362616,07
60	976093,61	4362624,54
61	976099,16	4362633,42
62	976104,08	4362642,66
63	976108,34	4362652,23
64	976111,92	4362662,07
65	976114,80	4362672,13
66	976116,98	4362682,37
67	976118,44	4362692,74
68	976119,17	4362703,18
69	976119,17	4362713,65
70	976118,44	4362724,10

Обозначение характерных точек границ	Координаты МСК-27	
	X	Y
71	976116,98	4362734,47
72	976114,80	4362744,71
73	976111,92	4362754,77
74	976108,34	4362764,61
75	976104,08	4362774,17
76	976099,16	4362783,42
77	976093,61	4362792,30
78	976087,46	4362800,77
79	976080,73	4362808,79
80	976073,46	4362816,32
81	976065,68	4362823,33
82	976057,43	4362829,77
83	976048,75	4362835,63
84	976039,68	4362840,86
85	976030,27	4362845,45
86	976020,56	4362849,37
87	976010,60	4362852,61
88	976000,45	4362855,14
89	975990,14	4362856,96
90	975979,72	4362858,05
1	975969,26	4362858,42
Сектор 4.1.2 Набс 67,00 м Внешний контур		
1	976082,89	4362221,50
2	976116,03	4362230,44
3	976148,47	4362241,64
4	976180,07	4362255,03
5	976210,67	4362270,56
6	976240,14	4362288,15
7	976268,33	4362307,73
8	976295,11	4362329,19
9	976320,36	4362352,43
10	976329,69	4362361,88
11	976343,96	4362377,36
12	976365,78	4362403,84
13	976385,74	4362431,76
14	976403,74	4362460,98
15	976419,69	4362491,37
16	976433,52	4362522,78
17	976445,16	4362555,06
18	976454,56	4362588,07
19	976461,67	4362621,65

Обозначение характерных точек границ	Координаты МСК-27	
	X	Y
20	976466,46	4362655,63
21	976468,91	4362689,86
22	976469,01	4362724,18
23	976466,75	4362758,43
24	976462,15	4362792,44
25	976455,22	4362826,05
26	976446,01	4362859,11
27	976434,55	4362891,46
28	976420,90	4362922,95
29	976405,12	4362953,42
30	976387,28	4362982,75
31	976367,48	4363010,78
32	976345,80	4363037,38
33	976322,35	4363062,44
34	976297,23	4363085,82
35	976270,57	4363107,43
36	976242,49	4363127,16
37	976213,12	4363144,92
38	976182,60	4363160,62
39	976151,08	4363174,19
40	976118,70	4363185,57
41	976085,61	4363194,69
42	976051,98	4363201,53
43	976017,96	4363206,04
44	975983,71	4363208,21
45	975949,39	4363208,02
46	975915,16	4363205,48
47	975881,19	4363200,60
48	975847,64	4363193,40
49	975814,65	4363183,92
50	975782,40	4363172,19
51	975751,02	4363158,28
52	975720,68	4363142,25
53	975691,50	4363124,17
54	975663,64	4363104,14
55	975637,21	4363082,24
56	975638,24	4363067,37
57	975619,88	4363066,10
58	975596,00	4363041,11
59	975573,91	4363014,52
60	975553,71	4362986,48
61	975535,49	4362957,10
62	975517,74	4362923,20

Обозначение характерных точек границ	Координаты МСК-27	
	X	Y
63	975505,35	4362894,93
64	975493,57	4362862,44
65	975484,07	4362829,20
66	975476,88	4362795,39
67	975472,05	4362761,17
68	975469,59	4362726,69
69	975469,52	4362692,12
70	975471,84	4362657,64
71	975476,54	4362623,39
72	975483,59	4362589,55
73	975492,97	4362556,28
74	975504,62	4362523,74
75	975518,49	4362492,08
76	975529,04	4362471,34
77	975552,61	4362432,00
78	975572,70	4362403,88
79	975594,69	4362377,21
80	975618,47	4362352,12
81	975643,93	4362328,74
82	975670,94	4362307,17
83	975699,37	4362287,52
84	975729,10	4362269,87
85	975765,00	4362275,28
86	975801,17	4362278,39
87	975837,47	4362279,21
88	975873,75	4362277,73
89	975909,86	4362273,95
90	975945,66	4362267,90
91	975981,00	4362259,59
92	976015,75	4362249,06
93	976049,76	4362236,34
1	976082,89	4362221,50
Внутренний контур		
1	975969,26	4362858,42
2	975990,14	4362856,96
3	976000,45	4362855,14
4	976020,56	4362849,37
5	976039,68	4362840,86
6	976048,75	4362835,63
7	976065,68	4362823,33
8	976073,46	4362816,32
9	976080,73	4362808,79
10	976093,61	4362792,30

Обозначение характерных точек границ	Координаты МСК-27	
	X	Y
11	976099,16	4362783,42
12	976108,34	4362764,61
13	976114,80	4362744,71
14	976116,98	4362734,47
15	976118,44	4362724,10
16	976119,17	4362703,18
17	976118,44	4362692,74
18	976114,80	4362672,13
19	976108,34	4362652,23
20	976099,16	4362633,42
21	976093,61	4362624,54
22	976080,73	4362608,05
23	976073,46	4362600,52
24	976065,68	4362593,51
25	976048,75	4362581,21
26	976039,68	4362575,98
27	976020,56	4362567,47
28	976000,45	4362561,70
29	975990,14	4362559,88
30	975969,26	4362558,42
31	975948,38	4362559,88
32	975938,07	4362561,70
33	975917,96	4362567,47
34	975898,84	4362575,98
35	975889,77	4362581,21
36	975872,84	4362593,51
37	975865,06	4362600,52
38	975857,79	4362608,05
39	975844,90	4362624,54
40	975839,36	4362633,42
41	975830,18	4362652,23
42	975823,71	4362672,13
43	975821,54	4362682,37
44	975820,08	4362692,74
45	975819,35	4362713,65
46	975820,08	4362724,10
47	975823,71	4362744,71
48	975830,18	4362764,61
49	975839,36	4362783,42
50	975844,90	4362792,30
51	975857,79	4362808,79
52	975865,06	4362816,32
53	975872,84	4362823,33

Обозначение характерных точек границ	Координаты МСК-27	
	X	Y
54	975889,77	4362835,63
55	975898,84	4362840,86
56	975917,96	4362849,37
57	975938,07	4362855,14
58	975948,38	4362856,96
1	975969,26	4362858,42
Сектор 4.1.3		
Набс от 71,36 м до 75,73 м		
1	976804,93	4362159,18
2	976840,16	4362216,96
3	976871,41	4362276,99
4	976898,52	4362339,00
5	976921,38	4362402,69
6	976939,88	4362467,79
7	976953,93	4362533,99
8	976963,47	4362600,99
9	976968,46	4362668,48
10	976968,87	4362736,15
11	976964,71	4362803,70
12	976955,99	4362870,81
13	976942,74	4362937,17
14	976925,04	4363002,49
15	976902,96	4363066,46
16	976876,61	4363128,80
17	976846,10	4363189,20
18	976811,57	4363247,41
19	976773,19	4363303,14
20	976731,12	4363356,16
21	976685,57	4363406,20
22	976636,73	4363453,05
23	976584,84	4363496,49
24	976530,13	4363536,32
25	976472,85	4363572,36
26	976413,26	4363604,44
27	976351,64	4363632,42
28	976288,27	4363656,17
29	976223,44	4363675,58
30	976157,44	4363690,55
31	976090,59	4363701,03
32	976023,17	4363706,96
33	975955,51	4363708,32
34	975712,86	4363429,45
35	975833,88	4363279,85

Обозначение характерных точек границ	Координаты МСК-27	
	X	Y
36	975749,16	4363269,47
37	975668,94	4363257,22
38	975641,96	4363365,68
39	975617,65	4363363,99
40	975637,21	4363082,24
41	975663,64	4363104,14
42	975691,50	4363124,17
43	975720,68	4363142,25
44	975751,02	4363158,28
45	975782,40	4363172,19
46	975814,65	4363183,92
47	975847,64	4363193,40
48	975881,19	4363200,60
49	975915,16	4363205,48
50	975949,39	4363208,02
51	975983,71	4363208,21
52	976017,96	4363206,04
53	976051,98	4363201,53
54	976085,61	4363194,69
55	976118,70	4363185,57
56	976151,08	4363174,19
57	976182,60	4363160,62
58	976213,12	4363144,92
59	976242,49	4363127,16
60	976270,57	4363107,43
61	976297,23	4363085,82
62	976322,35	4363062,44
63	976345,80	4363037,38
64	976367,48	4363010,78
65	976387,28	4362982,75
66	976405,12	4362953,42
67	976420,90	4362922,95
68	976434,55	4362891,46
69	976446,01	4362859,11
70	976455,22	4362826,05
71	976462,15	4362792,44
72	976466,75	4362758,43
73	976469,01	4362724,18
74	976468,91	4362689,86
75	976466,46	4362655,63
76	976461,67	4362621,65
77	976454,56	4362588,07
78	976445,16	4362555,06

Обозначение характерных точек границ	Координаты МСК-27	
	X	Y
79	976433,52	4362522,78
80	976419,69	4362491,37
81	976403,74	4362460,98
82	976385,74	4362431,76
83	976365,78	4362403,84
84	976343,96	4362377,36
85	976329,69	4362361,88
86	976394,85	4362346,50
87	976458,96	4362328,22
88	976519,84	4362307,63
89	976579,10	4362284,26
90	976636,48	4362258,21
91	976680,60	4362235,70
92	976693,37	4362228,76
93	976747,79	4362196,91
94	976801,34	4362161,69
1	976804,93	4362159,18
Сектор 4.1.4		
Набс от 75,73 м до 80,09 м		
1	977152,75	4361786,81
2	977212,85	4361869,69
3	977267,17	4361956,47
4	977315,44	4362046,75
5	977357,43	4362140,12
6	977392,97	4362236,13
7	977421,87	4362334,34
8	977444,00	4362434,30
9	977459,26	4362535,53
10	977467,58	4362637,56
11	977468,93	4362739,93
12	977463,29	4362842,15
13	977450,68	4362943,75
14	977431,18	4363044,25
15	977404,87	4363143,19
16	977371,87	4363240,10
17	977332,34	4363334,54
18	977286,45	4363426,05
19	977234,43	4363514,23
20	977176,52	4363598,65
21	977112,99	4363678,93
22	977044,12	4363754,68
23	976970,25	4363825,56
24	976891,72	4363891,24

Обозначение характерных точек границ	Координаты МСК-27	
	X	Y
25	976808,89	4363951,41
26	976722,15	4364005,78
27	976631,90	4364054,12
28	976538,57	4364096,18
29	976487,43	4364068,47
30	976417,88	4364033,23
31	976347,32	4364000,16
32	976275,94	4363969,24
33	976201,21	4363939,40
34	976125,97	4363911,79
35	976047,72	4363885,46
36	975966,65	4363860,59
37	975885,70	4363838,05
38	975802,44	4363817,12
39	975717,14	4363797,96
40	975633,66	4363781,40
41	975548,69	4363766,76
42	975593,09	4363757,16
43	975655,92	4363745,90
44	975715,18	4363738,08
45	975771,78	4363733,44
46	975826,55	4363731,80
47	975880,20	4363733,08
48	975933,43	4363737,26
49	975986,90	4363744,40
50	975957,90	4363711,07
51	975955,51	4363708,32
52	976023,17	4363706,96
53	976090,59	4363701,03
54	976157,44	4363690,55
55	976223,44	4363675,58
56	976288,27	4363656,17
57	976351,64	4363632,42
58	976413,26	4363604,44
59	976472,85	4363572,36
60	976530,13	4363536,32
61	976584,84	4363496,49
62	976636,73	4363453,05
63	976685,57	4363406,20
64	976731,12	4363356,16
65	976773,19	4363303,14
66	976811,57	4363247,41
67	976846,10	4363189,20

Обозначение характерных точек границ	Координаты МСК-27	
	X	Y
68	976876,61	4363128,80
69	976902,96	4363066,46
70	976925,04	4363002,49
71	976942,74	4362937,17
72	976955,99	4362870,81
73	976964,71	4362803,70
74	976968,87	4362736,15
75	976968,46	4362668,48
76	976963,47	4362600,99
77	976953,93	4362533,99
78	976939,88	4362467,79
79	976921,38	4362402,69
80	976898,52	4362339,00
81	976871,41	4362276,99
82	976840,16	4362216,96
83	976804,93	4362159,18
84	976852,49	4362124,07
85	976902,56	4362083,03
86	976949,65	4362040,11
87	976994,89	4361994,38
88	977037,92	4361946,12
89	977078,46	4361895,62
90	977116,28	4361843,24
91	977151,19	4361789,36
1	977152,75	4361786,81
Сектор 4.1.5 Набс от 80,09 м до 84,45 м		
1	977337,46	4361249,64
2	977434,21	4361346,83
3	977524,07	4361450,42
4	977606,62	4361559,92
5	977681,47	4361674,82
6	977748,27	4361794,57
7	977806,71	4361918,63
8	977856,51	4362046,40
9	977897,44	4362177,28
10	977929,31	4362310,65
11	977951,96	4362445,90
12	977965,28	4362582,38
13	977969,23	4362719,46
14	977963,77	4362856,48
15	977948,94	4362992,81
16	977924,80	4363127,79

Обозначение характерных точек границ	Координаты МСК-27	
	X	Y
17	977891,46	4363260,81
18	977849,09	4363391,23
19	977797,88	4363518,44
20	977738,08	4363641,85
21	977669,96	4363760,86
22	977593,84	4363874,93
23	977510,09	4363983,51
24	977419,09	4364086,10
25	977321,27	4364182,21
26	977217,10	4364271,39
27	977107,07	4364353,23
28	976991,68	4364427,33
29	976974,35	4364411,09
30	976919,23	4364361,74
31	976875,87	4364325,21
32	976862,27	4364314,13
33	976803,56	4364268,34
34	976743,20	4364224,43
35	976681,30	4364182,46
36	976617,97	4364142,46
37	976553,30	4364104,46
38	976538,57	4364096,18
39	976631,90	4364054,12
40	976722,15	4364005,78
41	976808,89	4363951,41
42	976891,72	4363891,24
43	976970,25	4363825,56
44	977044,12	4363754,68
45	977112,99	4363678,93
46	977176,52	4363598,65
47	977234,43	4363514,23
48	977286,45	4363426,05
49	977332,34	4363334,54
50	977371,87	4363240,10
51	977404,87	4363143,19
52	977431,18	4363044,25
53	977450,68	4362943,75
54	977463,29	4362842,15
55	977468,93	4362739,93
56	977467,58	4362637,56
57	977459,26	4362535,53
58	977444,00	4362434,30
59	977421,87	4362334,34

Обозначение характерных точек границ	Координаты МСК-27	
	X	Y
60	977392,97	4362236,13
61	977357,43	4362140,12
62	977315,44	4362046,75
63	977267,17	4361956,47
64	977212,85	4361869,69
65	977152,75	4361786,81
66	977183,96	4361732,73
67	977214,19	4361673,79
68	977240,82	4361614,77
69	977265,00	4361553,26
70	977286,45	4361489,53
71	977304,46	4361425,71
72	977305,21	4361422,78
73	977319,49	4361360,39
74	977331,09	4361295,77
1	977337,46	4361249,64
Сектор 4.1.6		
Набс от 84,45 м до 88,82 м		
1	977251,62	4360562,37
2	977394,12	4360654,21
3	977530,06	4360755,50
4	977658,83	4360865,77
5	977779,83	4360984,51
6	977892,50	4361111,19
7	977996,32	4361245,20
8	978090,83	4361385,95
9	978175,58	4361532,77
10	978250,19	4361685,01
11	978314,30	4361841,94
12	978367,63	4362002,87
13	978409,94	4362167,04
14	978441,02	4362333,69
15	978460,73	4362502,07
16	978468,98	4362671,40
17	978465,75	4362840,90
18	978451,03	4363009,79
19	978424,90	4363177,30
20	978387,47	4363342,64
21	978338,93	4363505,08
22	978279,49	4363663,84
23	978209,43	4363818,22
24	978129,06	4363967,49
25	978038,76	4364110,97

Обозначение характерных точек границ	Координаты МСК-27	
	X	Y
26	977938,95	4364248,00
27	977830,08	4364377,96
28	977712,65	4364500,23
29	977587,20	4364614,27
30	977454,32	4364719,54
31	977314,60	4364815,56
32	977305,48	4364801,59
33	977263,77	4364740,58
34	977219,61	4364680,63
35	977174,81	4364624,03
36	977127,83	4364568,66
37	977078,72	4364514,64
38	977027,53	4364462,09
39	976991,68	4364427,33
40	977107,07	4364353,23
41	977217,10	4364271,39
42	977321,27	4364182,21
43	977419,09	4364086,10
44	977510,09	4363983,51
45	977593,84	4363874,93
46	977669,96	4363760,86
47	977738,08	4363641,85
48	977797,88	4363518,44
49	977849,09	4363391,23
50	977891,46	4363260,81
51	977924,80	4363127,79
52	977948,94	4362992,81
53	977963,77	4362856,48
54	977969,23	4362719,46
55	977965,28	4362582,38
56	977951,96	4362445,90
57	977929,31	4362310,65
58	977897,44	4362177,28
59	977856,51	4362046,40
60	977806,71	4361918,63
61	977748,27	4361794,57
62	977681,47	4361674,82
63	977606,62	4361559,92
64	977524,07	4361450,42
65	977434,21	4361346,83
66	977337,46	4361249,64
67	977339,87	4361228,38
68	977345,25	4361162,37

Обозначение характерных точек границ	Координаты МСК-27	
	X	Y
69	977347,52	4361096,12
70	977346,63	4361027,96
71	977342,50	4360960,16
72	977335,24	4360893,05
73	977324,97	4360826,97
74	977311,46	4360760,41
75	977295,18	4360695,62
76	977275,72	4360630,77
77	977253,67	4360567,78
1	977251,62	4360562,37
Сектор 4.1.7		
Набс от 88,82 м до 93,18 м		
1	976570,76	4359769,34
2	976769,93	4359817,24
3	976965,37	4359878,62
4	977156,16	4359953,19
5	977341,42	4360040,62
6	977520,28	4360140,48
7	977691,91	4360252,31
8	977855,51	4360375,59
9	978010,31	4360509,76
10	978155,59	4360654,17
11	978290,69	4360808,16
12	978414,95	4360971,01
13	978527,82	4361141,97
14	978628,75	4361320,22
15	978717,29	4361504,95
16	978793,01	4361695,29
17	978855,57	4361890,35
18	978904,66	4362089,23
19	978940,08	4362291,00
20	978961,64	4362494,71
21	978969,25	4362699,42
22	978962,87	4362904,17
23	978942,53	4363108,00
24	978908,33	4363309,98
25	978860,42	4363509,15
26	978799,04	4363704,58
27	978724,46	4363895,37
28	978637,04	4364080,63
29	978537,17	4364259,49
30	978425,34	4364431,11
31	978302,05	4364594,71

Обозначение характерных точек границ	Координаты МСК-27	
	X	Y
32	978167,88	4364749,51
33	978023,47	4364894,79
34	977869,47	4365029,88
35	977706,62	4365154,15
36	977535,67	4365267,01
37	977535,35	4365266,10
38	977508,78	4365194,44
39	977481,53	4365128,34
40	977479,79	4365124,10
41	977449,80	4365058,00
42	977416,59	4364991,08
43	977381,55	4364926,29
44	977344,95	4364863,86
45	977314,60	4364815,56
46	977454,32	4364719,54
47	977587,20	4364614,27
48	977712,65	4364500,23
49	977830,08	4364377,96
50	977938,95	4364248,00
51	978038,76	4364110,97
52	978129,06	4363967,49
53	978209,43	4363818,22
54	978279,49	4363663,84
55	978338,93	4363505,08
56	978387,47	4363342,64
57	978424,90	4363177,30
58	978451,03	4363009,79
59	978465,75	4362840,90
60	978468,98	4362671,40
61	978460,73	4362502,07
62	978441,02	4362333,69
63	978409,94	4362167,04
64	978367,63	4362002,87
65	978314,30	4361841,94
66	978250,19	4361685,01
67	978175,58	4361532,77
68	978090,83	4361385,95
69	977996,32	4361245,20
70	977892,50	4361111,19
71	977779,83	4360984,51
72	977658,83	4360865,77
73	977530,06	4360755,50
74	977394,12	4360654,21

Обозначение характерных точек границ	Координаты МСК-27	
	X	Y
75	977251,62	4360562,37
76	977228,46	4360504,96
77	977200,94	4360444,36
78	977170,51	4360384,51
79	977137,24	4360325,66
80	977101,22	4360268,07
81	977062,59	4360211,98
82	977021,49	4360157,60
83	976978,07	4360105,11
84	976932,52	4360054,69
85	976885,05	4360006,52
86	976883,04	4360004,57
87	976834,48	4359959,47
88	976782,39	4359915,10
89	976727,61	4359872,39
90	976671,91	4359832,73
91	976615,14	4359795,86
1	976570,76	4359769,34
Сектор 4.1.8		
Набс от 93,18 м до 97,54 м		
1	973172,37	4364812,55
2	973033,20	4364613,57
3	972908,18	4364405,41
4	972797,88	4364189,08
5	972702,85	4363965,63
6	972623,54	4363736,12
7	972560,34	4363501,67
8	972513,54	4363263,41
9	972483,38	4363022,47
10	972469,99	4362780,01
11	972473,45	4362537,22
12	972493,73	4362295,24
13	972530,74	4362055,26
14	972584,31	4361818,42
15	972654,16	4361585,87
16	972739,97	4361358,71
17	972841,33	4361138,06
18	972957,74	4360924,96
19	973088,64	4360720,44
20	973233,41	4360525,50
21	973391,35	4360341,06
22	973561,70	4360168,02
23	973743,63	4360007,20

Обозначение характерных точек границ	Координаты МСК-27	
	X	Y
24	973936,28	4359859,39
25	974138,71	4359725,28
26	974349,95	4359605,54
27	974568,99	4359500,73
28	974794,77	4359411,36
29	975026,20	4359337,87
30	975262,17	4359280,59
31	975501,54	4359239,81
32	975743,16	4359215,73
33	975985,88	4359208,46
34	976228,51	4359218,03
35	976469,89	4359244,41
36	976708,87	4359287,46
37	976944,28	4359346,97
38	977175,00	4359422,67
39	977399,92	4359514,17
40	977617,95	4359621,06
41	977828,05	4359742,80
42	978029,20	4359878,82
43	978220,43	4360028,46
44	978400,83	4360190,99
45	978569,53	4360365,64
46	978725,71	4360551,57
47	978868,62	4360747,89
48	978997,58	4360953,63
49	979111,96	4361167,83
50	979211,22	4361389,44
51	979294,87	4361617,39
52	979362,51	4361850,60
53	979413,82	4362087,94
54	979448,55	4362328,26
55	979466,54	4362570,42
56	979467,69	4362813,24
57	979452,00	4363055,55
58	979419,55	4363296,19
59	979370,49	4363534,01
60	979305,07	4363767,85
61	979223,58	4363996,59
62	979126,43	4364219,13
63	979014,09	4364434,40
64	978887,09	4364641,36
65	978746,05	4364839,02
66	978591,64	4365026,42

Обозначение характерных точек границ	Координаты МСК-27	
	X	Y
67	978424,61	4365202,67
68	978245,76	4365366,91
69	978055,95	4365518,35
70	977856,10	4365656,27
71	977647,17	4365780,00
72	977638,85	4365704,45
73	977627,74	4365628,34
74	977614,29	4365554,50
75	977598,12	4365480,48
76	977580,00	4365409,43
77	977558,50	4365336,00
78	977535,67	4365267,01
79	977706,62	4365154,15
80	977869,47	4365029,88
81	978023,47	4364894,79
82	978167,88	4364749,51
83	978302,05	4364594,71
84	978425,34	4364431,11
85	978537,17	4364259,49
86	978637,04	4364080,63
87	978724,46	4363895,37
88	978799,04	4363704,58
89	978860,42	4363509,15
90	978908,33	4363309,98
91	978942,53	4363108,00
92	978962,87	4362904,17
93	978969,25	4362699,42
94	978961,64	4362494,71
95	978940,08	4362291,00
96	978904,66	4362089,23
97	978855,57	4361890,35
98	978793,01	4361695,29
99	978717,29	4361504,95
100	978628,75	4361320,22
101	978527,82	4361141,97
102	978414,95	4360971,01
103	978290,69	4360808,16
104	978155,59	4360654,17
105	978010,31	4360509,76
106	977855,51	4360375,59
107	977691,91	4360252,31
108	977520,28	4360140,48
109	977341,42	4360040,62

Обозначение характерных точек границ	Координаты МСК-27	
	X	Y
110	977156,16	4359953,19
111	976965,37	4359878,62
112	976769,93	4359817,24
113	976570,76	4359769,34
114	976556,04	4359760,96
115	976494,69	4359728,22
116	976433,04	4359698,64
117	976369,66	4359671,49
118	976304,75	4359646,92
119	976271,36	4359635,50
120	976304,66	4359478,43
121	976222,55	4359474,60
122	976140,68	4359468,58
123	976058,80	4359460,36
124	975976,67	4359449,91
125	975894,04	4359437,18
126	975810,65	4359422,12
127	975726,24	4359404,64
128	975669,26	4359391,59
129	975680,82	4359555,71
130	975626,81	4359559,27
131	975560,75	4359566,09
132	975495,57	4359575,49
133	975429,93	4359587,69
134	975365,82	4359602,31
135	975301,69	4359619,70
136	975239,62	4359639,24
137	975177,98	4359661,39
138	975117,01	4359686,12
139	975056,90	4359713,37
140	974997,86	4359743,08
141	974941,75	4359774,20
142	974885,34	4359808,51
143	974830,50	4359845,00
144	974777,41	4359883,52
145	974726,23	4359923,93
146	974677,08	4359966,05
147	974628,75	4360011,00
148	974600,90	4360038,66
149	974423,40	4360137,36
150	974252,99	4360247,85
151	974090,44	4360369,60
152	973936,51	4360502,08

Обозначение характерных точек границ	Координаты МСК-27	
	X	Y
153	973791,89	4360644,67
154	973657,25	4360796,72
155	973533,20	4360957,53
156	973420,32	4361126,36
157	973319,12	4361302,45
158	973230,07	4361484,97
159	973153,57	4361673,11
160	973089,97	4361865,99
161	973039,57	4362062,73
162	973002,60	4362262,43
163	972979,22	4362464,17
164	972969,54	4362667,03
165	972973,62	4362870,09
166	972991,42	4363072,40
167	973022,87	4363273,04
168	973067,82	4363471,10
169	973126,07	4363665,66
170	973197,36	4363855,83
171	973281,34	4364040,74
172	973377,64	4364219,55
173	973485,82	4364391,44
174	973464,00	4364414,62
175	973421,69	4364461,64
176	973380,83	4364509,83
177	973341,54	4364559,03
178	973303,90	4364609,11
179	973266,48	4364662,09
180	973231,01	4364715,63
181	973197,57	4364769,50
1	973172,37	4364812,55
Сектор 4.1.9		
Набс от 97,54 м до 101,91 м		
1	972956,90	4365340,10
2	972781,44	4365124,57
3	972621,36	4364897,39
4	972477,44	4364659,63
5	972350,39	4364412,46
6	972240,80	4364157,06
7	972149,20	4363894,67
8	972076,05	4363626,55
9	972021,70	4363354,00
10	971986,40	4363078,33
11	971970,33	4362800,88

Обозначение характерных точек границ	Координаты МСК-27	
	X	Y
12	971973,56	4362522,98
13	971996,08	4362245,97
14	972037,78	4361971,20
15	972098,46	4361699,99
16	972177,83	4361433,64
17	972275,50	4361173,45
18	972391,00	4360920,67
19	972523,77	4360676,52
20	972673,18	4360442,18
21	972838,50	4360218,77
22	973018,93	4360007,39
23	973213,61	4359809,05
24	973421,58	4359624,70
25	973641,86	4359455,24
26	973873,37	4359301,48
27	974115,00	4359164,17
28	974365,58	4359043,97
29	974623,90	4358941,46
30	974888,72	4358857,13
31	975158,75	4358791,40
32	975432,70	4358744,57
33	975709,23	4358716,88
34	975987,02	4358708,46
35	976264,73	4358719,35
36	976541,01	4358749,49
37	976814,53	4358798,75
38	977083,96	4358866,88
39	977348,02	4358953,55
40	977605,42	4359058,35
41	977854,92	4359180,78
42	978095,32	4359320,23
43	978325,46	4359476,03
44	978544,22	4359647,45
45	978750,56	4359833,63
46	978943,46	4360033,70
47	979122,01	4360246,68
48	979285,34	4360471,54
49	979432,66	4360707,20
50	979563,26	4360952,52
51	979676,51	4361206,32
52	979771,86	4361467,36
53	979848,86	4361734,40
54	979907,13	4362006,15

Обозначение характерных точек границ	Координаты МСК-27	
	X	Y
55	979946,39	4362281,28
56	979966,45	4362558,47
57	979967,21	4362836,39
58	979948,68	4363113,69
59	979910,93	4363389,03
60	979854,16	4363661,09
61	979778,63	4363928,55
62	979684,71	4364190,12
63	979572,86	4364444,53
64	979443,61	4364690,57
65	979297,58	4364927,03
66	979135,49	4365152,79
67	978958,12	4365366,75
68	978766,32	4365567,87
69	978561,01	4365755,19
70	978343,20	4365927,80
71	978113,92	4366084,87
72	977874,29	4366225,64
73	977625,47	4366349,43
74	977631,48	4366311,86
75	977641,52	4366236,94
76	977647,70	4366176,99
77	977649,20	4366159,35
78	977653,97	4366085,05
79	977656,26	4366008,60
80	977655,91	4365933,12
81	977652,87	4365856,16
82	977647,17	4365780,00
83	977856,10	4365656,27
84	978055,95	4365518,35
85	978245,76	4365366,91
86	978424,61	4365202,67
87	978591,64	4365026,42
88	978746,05	4364839,02
89	978887,09	4364641,36
90	979014,09	4364434,40
91	979126,43	4364219,13
92	979223,58	4363996,59
93	979305,07	4363767,85
94	979370,49	4363534,01
95	979419,55	4363296,19
96	979452,00	4363055,55
97	979467,69	4362813,24

Обозначение характерных точек границ	Координаты МСК-27	
	X	Y
98	979466,54	4362570,42
99	979448,55	4362328,26
100	979413,82	4362087,94
101	979362,51	4361850,60
102	979294,87	4361617,39
103	979211,22	4361389,44
104	979111,96	4361167,83
105	978997,58	4360953,63
106	978868,62	4360747,89
107	978725,71	4360551,57
108	978569,53	4360365,64
109	978400,83	4360190,99
110	978220,43	4360028,46
111	978029,20	4359878,82
112	977828,05	4359742,80
113	977617,95	4359621,06
114	977399,92	4359514,17
115	977175,00	4359422,67
116	976944,28	4359346,97
117	976708,87	4359287,46
118	976469,89	4359244,41
119	976228,51	4359218,03
120	975985,88	4359208,46
121	975743,16	4359215,73
122	975501,54	4359239,81
123	975262,17	4359280,59
124	975026,20	4359337,87
125	974794,77	4359411,36
126	974568,99	4359500,73
127	974349,95	4359605,54
128	974138,71	4359725,28
129	973936,28	4359859,39
130	973743,63	4360007,20
131	973561,70	4360168,02
132	973391,35	4360341,06
133	973233,41	4360525,50
134	973088,64	4360720,44
135	972957,74	4360924,96
136	972841,33	4361138,06
137	972739,97	4361358,71
138	972654,16	4361585,87
139	972584,31	4361818,42
140	972530,74	4362055,26

Обозначение характерных точек границ	Координаты МСК-27	
	X	Y
141	972493,73	4362295,24
142	972473,45	4362537,22
143	972469,99	4362780,01
144	972483,38	4363022,47
145	972513,54	4363263,41
146	972560,34	4363501,67
147	972623,54	4363736,12
148	972702,85	4363965,63
149	972797,88	4364189,08
150	972908,18	4364405,41
151	973033,20	4364613,57
152	973172,37	4364812,55
153	973164,92	4364825,73
154	973134,51	4364881,87
155	973105,62	4364939,15
156	973078,05	4364998,08
157	973052,95	4365056,08
158	973029,31	4365115,37
159	973007,89	4365173,87
160	972986,75	4365237,31
161	972967,99	4365299,71
1	972956,90	4365340,10
Сектор 4.1.10		
Набс от 101,91 м до 106,27 м		
1	972883,21	4365983,52
2	972663,83	4365761,96
3	972460,31	4365525,74
4	972273,65	4365276,00
5	972104,72	4365013,93
6	971954,35	4364740,78
7	971823,25	4364457,89
8	971712,06	4364166,59
9	971621,31	4363868,29
10	971551,43	4363564,43
11	971502,76	4363256,45
12	971475,53	4362945,85
13	971469,87	4362634,10
14	971485,82	4362322,71
15	971523,29	4362013,18
16	971582,11	4361706,98
17	971661,98	4361405,59
18	971762,54	4361110,45
19	971883,29	4360822,98

Обозначение характерных точек границ	Координаты МСК-27	
	X	Y
20	972023,66	4360544,57
21	972182,97	4360276,55
22	972360,46	4360020,20
23	972555,27	4359776,75
24	972766,47	4359547,38
25	972993,05	4359333,19
26	973233,92	4359135,20
27	973487,92	4358954,36
28	973753,83	4358791,55
29	974030,38	4358647,54
30	974316,24	4358523,03
31	974610,03	4358418,61
32	974910,35	4358334,78
33	975215,75	4358271,95
34	975524,77	4358230,43
35	975835,92	4358210,40
36	976147,71	4358211,96
37	976458,65	4358235,11
38	976767,23	4358279,74
39	977071,99	4358345,62
40	977371,45	4358432,46
41	977664,18	4358539,82
42	977948,78	4358667,19
43	978223,86	4358813,97
44	978488,13	4358979,44
45	978740,30	4359162,81
46	978979,17	4359363,21
47	979203,59	4359579,67
48	979412,48	4359811,14
49	979604,84	4360056,53
50	979779,75	4360314,65
51	979936,37	4360584,26
52	980073,93	4360864,06
53	980191,80	4361152,73
54	980289,39	4361448,86
55	980366,24	4361751,04
56	980421,98	4362057,81
57	980456,34	4362367,71
58	980469,16	4362679,24
59	980460,38	4362990,91
60	980430,04	4363301,23
61	980378,28	4363608,70
62	980305,36	4363911,85

Обозначение характерных точек границ	Координаты МСК-27	
	X	Y
63	980211,62	4364209,22
64	980097,51	4364499,39
65	979963,58	4364780,96
66	979810,48	4365052,57
67	979638,93	4365312,94
68	979449,77	4365560,80
69	979243,89	4365794,96
70	979022,30	4366014,31
71	978786,05	4366217,79
72	978536,28	4366404,42
73	978274,18	4366573,30
74	978001,02	4366723,64
75	977718,10	4366854,69
76	977426,79	4366965,84
77	977458,11	4366899,12
78	977488,63	4366828,08
79	977515,95	4366758,12
80	977542,02	4366684,06
81	977564,77	4366611,60
82	977585,85	4366535,40
83	977603,62	4366461,31
84	977618,84	4366386,72
85	977625,47	4366349,43
86	977874,29	4366225,64
87	978113,92	4366084,87
88	978343,20	4365927,80
89	978561,01	4365755,19
90	978766,32	4365567,87
91	978958,12	4365366,75
92	979135,49	4365152,79
93	979297,58	4364927,03
94	979443,61	4364690,57
95	979572,86	4364444,53
96	979684,71	4364190,12
97	979778,63	4363928,55
98	979854,16	4363661,09
99	979910,93	4363389,03
100	979948,68	4363113,69
101	979967,21	4362836,39
102	979966,45	4362558,47
103	979946,39	4362281,28
104	979907,13	4362006,15
105	979848,86	4361734,40

Обозначение характерных точек границ	Координаты МСК-27	
	X	Y
106	979771,86	4361467,36
107	979676,51	4361206,32
108	979563,26	4360952,52
109	979432,66	4360707,20
110	979285,34	4360471,54
111	979122,01	4360246,68
112	978943,46	4360033,70
113	978750,56	4359833,63
114	978544,22	4359647,45
115	978325,46	4359476,03
116	978095,32	4359320,23
117	977854,92	4359180,78
118	977605,42	4359058,35
119	977348,02	4358953,55
120	977083,96	4358866,88
121	976814,53	4358798,75
122	976541,01	4358749,49
123	976264,73	4358719,35
124	975987,02	4358708,46
125	975709,23	4358716,88
126	975432,70	4358744,57
127	975158,75	4358791,40
128	974888,72	4358857,13
129	974623,90	4358941,46
130	974365,58	4359043,97
131	974115,00	4359164,17
132	973873,37	4359301,48
133	973641,86	4359455,24
134	973421,58	4359624,70
135	973213,61	4359809,05
136	973018,93	4360007,39
137	972838,50	4360218,77
138	972673,18	4360442,18
139	972523,77	4360676,52
140	972391,00	4360920,67
141	972275,50	4361173,45
142	972177,83	4361433,64
143	972098,46	4361699,99
144	972037,78	4361971,20
145	971996,08	4362245,97
146	971973,56	4362522,98
147	971970,33	4362800,88
148	971986,40	4363078,33

Обозначение характерных точек границ	Координаты МСК-27	
	Х	У
149	972021,70	4363354,00
150	972076,05	4363626,55
151	972149,20	4363894,67
152	972240,80	4364157,06
153	972350,39	4364412,46
154	972477,44	4364659,63
155	972621,36	4364897,39
156	972781,44	4365124,57
157	972956,90	4365340,10
158	972951,01	4365362,88
159	972935,85	4365426,69
160	972923,07	4365488,30
161	972912,02	4365550,25
162	972902,35	4365615,13
163	972894,59	4365680,11
164	972888,73	4365745,03
165	972884,75	4365809,76
166	972882,64	4365874,13
167	972882,33	4365938,01
1	972883,21	4365983,52
Сектор 4.1.11		
Набс от 106,27 м до 110,63 м		
1	973258,91	4366910,09
2	972973,51	4366711,61
3	972702,60	4366493,77
4	972447,47	4366257,64
5	972209,36	4366004,36
6	971989,44	4365735,13
7	971788,75	4365451,28
8	971608,26	4365154,17
9	971448,86	4364845,24
10	971311,31	4364525,98
11	971196,28	4364197,93
12	971104,32	4363862,68
13	971035,87	4363521,86
14	970991,27	4363177,10
15	970970,74	4362830,07
16	970974,37	4362482,46
17	971002,14	4362135,94
18	971053,92	4361792,19
19	971129,47	4361452,86
20	971228,41	4361119,61
21	971350,26	4360794,03

Обозначение характерных точек границ	Координаты МСК-27	
	Х	У
22	971494,45	4360477,71
23	971660,26	4360172,17
24	971846,91	4359878,89
25	972053,48	4359599,29
26	972278,98	4359334,72
27	972522,32	4359086,46
28	972782,32	4358855,70
29	973057,72	4358643,57
30	973347,21	4358451,09
31	973649,36	4358279,19
32	973962,73	4358128,70
33	974285,80	4358000,35
34	974617,00	4357894,75
35	974954,75	4357812,42
36	975297,40	4357753,77
37	975643,29	4357719,06
38	975990,76	4357708,47
39	976338,13	4357722,04
40	976683,71	4357759,73
41	977025,84	4357821,33
42	977362,86	4357906,56
43	977693,15	4358015,00
44	978015,10	4358146,13
45	978327,17	4358299,31
46	978627,83	4358473,80
47	978915,65	4358668,77
48	979189,22	4358883,26
49	979447,22	4359116,24
50	979688,42	4359366,59
51	979911,64	4359633,09
52	980115,79	4359914,45
53	980299,91	4360209,33
54	980463,09	4360516,28
55	980604,55	4360833,83
56	980723,60	4361160,44
57	980819,67	4361494,53
58	980892,29	4361834,49
59	980941,12	4362178,68
60	980965,91	4362525,43
61	980966,55	4362873,06
62	980943,03	4363219,89
63	980895,47	4363564,26
64	980824,09	4363904,48

Обозначение характерных точек границ	Координаты МСК-27	
	X	Y
65	980729,25	4364238,93
66	980611,40	4364565,97
67	980471,11	4364884,04
68	980309,06	4365191,59
69	980126,03	4365487,14
70	979922,90	4365769,25
71	979700,67	4366036,57
72	979460,39	4366287,80
73	979203,24	4366521,73
74	978930,46	4366737,22
75	978643,37	4366933,24
76	978343,34	4367108,84
77	978031,85	4367263,17
78	977710,38	4367395,48
79	977380,49	4367505,13
80	977043,78	4367591,59
81	976701,88	4367654,45
82	976776,43	4367620,44
83	976958,25	4367526,74
84	977133,27	4367420,87
85	977181,60	4367360,29
86	977227,50	4367298,67
87	977270,88	4367236,23
88	977313,14	4367170,86
89	977352,59	4367105,12
90	977389,93	4367037,92
91	977425,57	4366968,32
92	977426,79	4366965,84
93	977718,10	4366854,69
94	978001,02	4366723,64
95	978274,18	4366573,30
96	978536,28	4366404,42
97	978786,05	4366217,79
98	979022,30	4366014,31
99	979243,89	4365794,96
100	979449,77	4365560,80
101	979638,93	4365312,94
102	979810,48	4365052,57
103	979963,58	4364780,96
104	980097,51	4364499,39
105	980211,62	4364209,22
106	980305,36	4363911,85
107	980378,28	4363608,70

Обозначение характерных точек границ	Координаты МСК-27	
	X	Y
108	980430,04	4363301,23
109	980460,38	4362990,91
110	980469,16	4362679,24
111	980456,34	4362367,71
112	980421,98	4362057,81
113	980366,24	4361751,04
114	980289,39	4361448,86
115	980191,80	4361152,73
116	980073,93	4360864,06
117	979936,37	4360584,26
118	979779,75	4360314,65
119	979604,84	4360056,53
120	979412,48	4359811,14
121	979203,59	4359579,67
122	978979,17	4359363,21
123	978740,30	4359162,81
124	978488,13	4358979,44
125	978223,86	4358813,97
126	977948,78	4358667,19
127	977664,18	4358539,82
128	977371,45	4358432,46
129	977071,99	4358345,62
130	976767,23	4358279,74
131	976458,65	4358235,11
132	976147,71	4358211,96
133	975835,92	4358210,40
134	975524,77	4358230,43
135	975215,75	4358271,95
136	974910,35	4358334,78
137	974610,03	4358418,61
138	974316,24	4358523,03
139	974030,38	4358647,54
140	973753,83	4358791,55
141	973487,92	4358954,36
142	973233,92	4359135,20
143	972993,05	4359333,19
144	972766,47	4359547,38
145	972555,27	4359776,75
146	972360,46	4360020,20
147	972182,97	4360276,55
148	972023,66	4360544,57
149	971883,29	4360822,98
150	971762,54	4361110,45

Обозначение характерных точек границ	Координаты МСК-27	
	X	Y
151	971661,98	4361405,59
152	971582,11	4361706,98
153	971523,29	4362013,18
154	971485,82	4362322,71
155	971469,87	4362634,10
156	971475,53	4362945,85
157	971502,76	4363256,45
158	971551,43	4363564,43
159	971621,31	4363868,29
160	971712,06	4364166,59
161	971823,25	4364457,89
162	971954,35	4364740,78
163	972104,72	4365013,93
164	972273,65	4365276,00
165	972460,31	4365525,74
166	972663,83	4365761,96
167	972883,21	4365983,52
168	972883,89	4366003,85
169	972887,29	4366068,81
170	972892,44	4366132,72
171	972899,64	4366198,65
172	972908,47	4366262,63
173	972919,22	4366327,09
174	972931,92	4366391,87
175	972946,59	4366456,81
176	972962,54	4366519,17
177	973073,85	4366681,97
178	973195,62	4366837,11
1	973258,91	4366910,09
Сектор 4.1.12 Набс от 110,63 м до 115,00 м Внешний контур		
1	975969,26	4357208,42
2	976352,92	4357221,82
3	976734,71	4357261,94
4	977112,77	4357328,61
5	977485,26	4357421,48
6	977850,37	4357540,11
7	978206,31	4357683,92
8	978551,35	4357852,21
9	978883,82	4358044,15
10	979202,08	4358258,83
11	979504,59	4358495,17

Обозначение характерных точек границ	Координаты МСК-27	
	X	Y
12	979789,88	4358752,05
13	980056,56	4359028,20
14	980303,32	4359322,28
15	980528,97	4359632,86
16	980732,40	4359958,42
17	980912,63	4360297,38
18	981068,77	4360648,08
19	981200,07	4361008,83
20	981305,89	4361377,85
21	981385,70	4361753,35
22	981439,13	4362133,51
23	981465,91	4362516,47
24	981465,91	4362900,37
25	981439,13	4363283,33
26	981385,70	4363663,48
27	981305,89	4364038,99
28	981200,07	4364408,01
29	981068,77	4364768,76
30	980912,63	4365119,46
31	980732,40	4365458,42
32	980528,97	4365783,98
33	980303,32	4366094,56
34	980056,56	4366388,64
35	979789,88	4366664,79
36	979504,59	4366921,66
37	979202,08	4367158,01
38	978883,82	4367372,68
39	978551,35	4367564,63
40	978206,31	4367732,92
41	977850,37	4367876,73
42	977485,26	4367995,36
43	977112,77	4368088,23
44	976734,71	4368154,89
45	976352,92	4368195,02
46	975969,26	4368208,42
47	975585,60	4368195,02
48	975203,81	4368154,89
49	974825,74	4368088,23
50	974453,25	4367995,36
51	974088,15	4367876,73
52	973732,21	4367732,92
53	973387,17	4367564,63
54	973054,70	4367372,68

Обозначение характерных точек границ	Координаты МСК-27	
	X	Y
55	972736,44	4367158,01
56	972433,93	4366921,66
57	972148,64	4366664,79
58	971881,96	4366388,64
59	971635,20	4366094,56
60	971409,55	4365783,98
61	971206,12	4365458,42
62	971025,89	4365119,46
63	970869,75	4364768,76
64	970738,45	4364408,01
65	970632,63	4364038,99
66	970552,82	4363663,48
67	970499,39	4363283,33
68	970472,61	4362900,37
69	970472,61	4362516,47
70	970499,39	4362133,51
71	970552,82	4361753,35
72	970632,63	4361377,85
73	970738,45	4361008,83
74	970869,75	4360648,08
75	971025,89	4360297,38
76	971206,12	4359958,42
77	971409,55	4359632,86
78	971635,20	4359322,28
79	971881,96	4359028,20
80	972148,64	4358752,05
81	972433,93	4358495,17
82	972736,44	4358258,83
83	973054,70	4358044,15
84	973387,17	4357852,21
85	973732,21	4357683,92
86	974088,15	4357540,11
87	974453,25	4357421,48
88	974825,74	4357328,61
89	975203,81	4357261,94
90	975585,60	4357221,82
1	975969,26	4357208,42
Внутренний контур		
1	976701,88	4367654,45
2	977043,78	4367591,59
3	977380,49	4367505,13
4	977710,38	4367395,48
5	978031,85	4367263,17

Обозначение характерных точек границ	Координаты МСК-27	
	X	Y
6	978343,34	4367108,84
7	978643,37	4366933,24
8	978930,46	4366737,22
9	979203,24	4366521,73
10	979460,39	4366287,80
11	979700,67	4366036,57
12	979922,90	4365769,25
13	980126,03	4365487,14
14	980309,06	4365191,59
15	980471,11	4364884,04
16	980611,40	4364565,97
17	980729,25	4364238,93
18	980824,09	4363904,48
19	980895,47	4363564,26
20	980943,03	4363219,89
21	980966,55	4362873,06
22	980965,91	4362525,43
23	980941,12	4362178,68
24	980892,29	4361834,49
25	980819,67	4361494,53
26	980723,60	4361160,44
27	980604,55	4360833,83
28	980463,09	4360516,28
29	980299,91	4360209,33
30	980115,79	4359914,45
31	979911,64	4359633,09
32	979688,42	4359366,59
33	979447,22	4359116,24
34	979189,22	4358883,26
35	978915,65	4358668,77
36	978627,83	4358473,80
37	978327,17	4358299,31
38	978015,10	4358146,13
39	977693,15	4358015,00
40	977362,86	4357906,56
41	977025,84	4357821,33
42	976683,71	4357759,73
43	976338,13	4357722,04
44	975990,76	4357708,47
45	975643,29	4357719,06
46	975297,40	4357753,77
47	974954,75	4357812,42
48	974617,00	4357894,75

Обозначение характерных точек границ	Координаты МСК-27	
	X	Y
49	974285,80	4358000,35
50	973962,73	4358128,70
51	973649,36	4358279,19
52	973347,21	4358451,09
53	973057,72	4358643,57
54	972782,32	4358855,70
55	972522,32	4359086,46
56	972278,98	4359334,72
57	972053,48	4359599,29
58	971846,91	4359878,89
59	971660,26	4360172,17
60	971494,45	4360477,71
61	971350,26	4360794,03
62	971228,41	4361119,61
63	971129,47	4361452,86
64	971053,92	4361792,19
65	971002,14	4362135,94
66	970974,37	4362482,46
67	970970,74	4362830,07
68	970991,27	4363177,10
69	971035,87	4363521,86
70	971104,32	4363862,68
71	971196,28	4364197,93
72	971311,31	4364525,98
73	971448,86	4364845,24
74	971608,26	4365154,17
75	971788,75	4365451,28
76	971989,44	4365735,13
77	972209,36	4366004,36
78	972447,47	4366257,64
79	972702,60	4366493,77
80	972973,51	4366711,61
81	973258,91	4366910,09
82	973327,32	4366983,92
83	973468,38	4367121,75
84	973618,19	4367250,03
85	973776,10	4367368,18
86	973941,43	4367475,70
87	974113,47	4367572,13
88	974291,47	4367657,05
89	974474,67	4367730,10
90	974662,27	4367790,95
91	974853,46	4367839,34

Обозначение характерных точек границ	Координаты МСК-27	
	X	Y
92	974954,45	4367859,59
93	974973,11	4367875,19
94	974992,39	4367890,02
95	975032,68	4367917,21
96	975053,64	4367929,55
97	975075,10	4367941,02
98	975097,01	4367951,60
99	975119,35	4367961,27
100	975142,06	4367970,01
101	975165,10	4367977,81
102	975212,00	4367990,52
103	975259,75	4367999,33
104	975308,07	4368004,19
105	975356,65	4368005,07
106	975380,95	4368004,01
107	975405,19	4368001,96
108	975429,33	4367998,90
109	975453,32	4367994,86
110	975477,13	4367989,84
111	975500,72	4367983,83
112	975524,06	4367976,85
113	975547,09	4367968,92
114	975569,77	4367960,05
115	975592,07	4367950,25
116	975613,96	4367939,53
117	975635,40	4367927,91
118	975675,49	4367902,93
119	975795,67	4367893,21
120	975998,36	4367865,70
121	976198,70	4367824,45
122	976395,77	4367769,64
123	976588,64	4367701,53
1	976701,88	4367654,45
Сектор 4.1.13 Набс от 115,00 м до 119,36 м Внешний контур		
1	975969,26	4356708,42
2	976387,80	4356723,04
3	976804,30	4356766,81
4	977216,73	4356839,53
5	977623,08	4356940,85
6	978021,38	4357070,26
7	978409,68	4357227,15

Обозначение характерных точек границ	Координаты МСК-27	
	X	Y
8	978786,09	4357410,73
9	979148,77	4357620,13
10	979495,97	4357854,32
11	979825,98	4358112,15
12	980137,21	4358392,38
13	980428,13	4358693,64
14	980697,32	4359014,45
15	980943,48	4359353,26
16	981165,41	4359708,42
17	981362,02	4360078,19
18	981532,36	4360460,78
19	981675,60	4360854,32
20	981791,03	4361256,89
21	981878,11	4361666,53
22	981936,39	4362081,25
23	981965,60	4362499,02
24	981965,60	4362917,82
25	981936,39	4363335,59
26	981878,11	4363750,31
27	981791,03	4364159,95
28	981675,60	4364562,52
29	981532,36	4364956,06
30	981362,02	4365338,65
31	981165,41	4365708,42
32	980943,48	4366063,58
33	980697,32	4366402,39
34	980428,13	4366723,20
35	980137,21	4367024,46
36	979825,98	4367304,69
37	979495,97	4367562,52
38	979148,77	4367796,71
39	978786,09	4368006,10
40	978409,68	4368189,69
41	978021,38	4368346,58
42	977623,08	4368475,99
43	977216,73	4368577,30
44	976804,30	4368650,03
45	976387,80	4368693,80
46	975969,26	4368708,42
47	975550,72	4368693,80
48	975134,22	4368650,03
49	974721,79	4368577,30
50	974315,43	4368475,99

Обозначение характерных точек границ	Координаты МСК-27	
	X	Y
51	973917,14	4368346,58
52	973528,84	4368189,69
53	973152,43	4368006,10
54	972789,74	4367796,71
55	972442,55	4367562,52
56	972112,53	4367304,69
57	971801,31	4367024,46
58	971510,39	4366723,20
59	971241,19	4366402,39
60	970995,03	4366063,58
61	970773,11	4365708,42
62	970576,49	4365338,65
63	970406,16	4364956,06
64	970262,92	4364562,52
65	970147,48	4364159,95
66	970060,41	4363750,31
67	970002,13	4363335,59
68	969972,91	4362917,82
69	969972,91	4362499,02
70	970002,13	4362081,25
71	970060,41	4361666,53
72	970147,48	4361256,89
73	970262,92	4360854,32
74	970406,16	4360460,78
75	970576,49	4360078,19
76	970773,11	4359708,42
77	970995,03	4359353,26
78	971241,19	4359014,45
79	971510,39	4358693,64
80	971801,31	4358392,38
81	972112,53	4358112,15
82	972442,55	4357854,32
83	972789,74	4357620,13
84	973152,43	4357410,73
85	973528,84	4357227,15
86	973917,14	4357070,26
87	974315,43	4356940,85
88	974721,79	4356839,53
89	975134,22	4356766,81
90	975550,72	4356723,04
1	975969,26	4356708,42
Внутренний контур		
1	975969,26	4357208,42

Обозначение характерных точек границ	Координаты МСК-27	
	X	Y
2	975585,60	4357221,82
3	975203,81	4357261,94
4	974825,74	4357328,61
5	974453,25	4357421,48
6	974088,15	4357540,11
7	973732,21	4357683,92
8	973387,17	4357852,21
9	973054,70	4358044,15
10	972736,44	4358258,83
11	972433,93	4358495,17
12	972148,64	4358752,05
13	971881,96	4359028,20
14	971635,20	4359322,28
15	971409,55	4359632,86
16	971206,12	4359958,42
17	971025,89	4360297,38
18	970869,75	4360648,08
19	970738,45	4361008,83
20	970632,63	4361377,85
21	970552,82	4361753,35
22	970499,39	4362133,51
23	970472,61	4362516,47
24	970472,61	4362900,37
25	970499,39	4363283,33
26	970552,82	4363663,48
27	970632,63	4364038,99
28	970738,45	4364408,01
29	970869,75	4364768,76
30	971025,89	4365119,46
31	971206,12	4365458,42
32	971409,55	4365783,98
33	971635,20	4366094,56
34	971881,96	4366388,64
35	972148,64	4366664,79
36	972433,93	4366921,66
37	972736,44	4367158,01
38	973054,70	4367372,68
39	973387,17	4367564,63
40	973732,21	4367732,92
41	974088,15	4367876,73
42	974453,25	4367995,36
43	974825,74	4368088,23
44	975203,81	4368154,89

Обозначение характерных точек границ	Координаты МСК-27	
	X	Y
45	975585,60	4368195,02
46	975969,26	4368208,42
47	976352,92	4368195,02
48	976734,71	4368154,89
49	977112,77	4368088,23
50	977485,26	4367995,36
51	977850,37	4367876,73
52	978206,31	4367732,92
53	978551,35	4367564,63
54	978883,82	4367372,68
55	979202,08	4367158,01
56	979504,59	4366921,66
57	979789,88	4366664,79
58	980056,56	4366388,64
59	980303,32	4366094,56
60	980528,97	4365783,98
61	980732,40	4365458,42
62	980912,63	4365119,46
63	981068,77	4364768,76
64	981200,07	4364408,01
65	981305,89	4364038,99
66	981385,70	4363663,48
67	981439,13	4363283,33
68	981465,91	4362900,37
69	981465,91	4362516,47
70	981439,13	4362133,51
71	981385,70	4361753,35
72	981305,89	4361377,85
73	981200,07	4361008,83
74	981068,77	4360648,08
75	980912,63	4360297,38
76	980732,40	4359958,42
77	980528,97	4359632,86
78	980303,32	4359322,28
79	980056,56	4359028,20
80	979789,88	4358752,05
81	979504,59	4358495,17
82	979202,08	4358258,83
83	978883,82	4358044,15
84	978551,35	4357852,21
85	978206,31	4357683,92
86	977850,37	4357540,11
87	977485,26	4357421,48

Обозначение характерных точек границ	Координаты МСК-27	
	X	Y
88	977112,77	4357328,61
89	976734,71	4357261,94
90	976352,92	4357221,82
1	975969,26	4357208,42
Сектор 4.1.14 Набс от 119,36 м до 123,72 м Внешний контур		
1	975969,26	4356208,42
2	976422,68	4356224,25
3	976873,88	4356271,68
4	977320,69	4356350,46
5	977760,90	4356460,22
6	978192,39	4356600,42
7	978613,05	4356770,37
8	979020,82	4356969,26
9	979413,73	4357196,11
10	979789,86	4357449,81
11	980147,38	4357729,13
12	980484,54	4358032,71
13	980799,70	4358359,07
14	981091,33	4358706,62
15	981358,00	4359073,67
16	981598,42	4359458,42
17	981811,42	4359859,01
18	981995,95	4360273,48
19	982151,13	4360699,81
20	982276,18	4361135,93
21	982370,51	4361579,71
22	982433,65	4362028,98
23	982465,30	4362481,57
24	982465,30	4362935,27
25	982433,65	4363387,85
26	982370,51	4363837,13
27	982276,18	4364280,91
28	982151,13	4364717,03
29	981995,95	4365143,36
30	981811,42	4365557,83
31	981598,42	4365958,42
32	981358,00	4366343,17
33	981091,33	4366710,22
34	980799,70	4367057,77
35	980484,54	4367384,13
36	980147,38	4367687,71

Обозначение характерных точек границ	Координаты МСК-27	
	X	Y
37	979789,86	4367967,03
38	979413,73	4368220,73
39	979020,82	4368447,58
40	978613,05	4368646,46
41	978192,39	4368816,42
42	977760,90	4368956,62
43	977320,69	4369066,38
44	976873,88	4369145,16
45	976422,68	4369192,59
46	975969,26	4369208,42
47	975515,84	4369192,59
48	975064,63	4369145,16
49	974617,83	4369066,38
50	974177,62	4368956,62
51	973746,13	4368816,42
52	973325,47	4368646,46
53	972917,69	4368447,58
54	972524,78	4368220,73
55	972148,65	4367967,03
56	971791,14	4367687,71
57	971453,98	4367384,13
58	971138,82	4367057,77
59	970847,19	4366710,22
60	970580,51	4366343,17
61	970340,09	4365958,42
62	970127,10	4365557,83
63	969942,56	4365143,36
64	969787,39	4364717,03
65	969662,34	4364280,91
66	969568,01	4363837,13
67	969504,87	4363387,85
68	969473,22	4362935,27
69	969473,22	4362481,57
70	969504,87	4362028,98
71	969568,01	4361579,71
72	969662,34	4361135,93
73	969787,39	4360699,81
74	969942,56	4360273,48
75	970127,10	4359859,01
76	970340,09	4359458,42
77	970580,51	4359073,67
78	970847,19	4358706,62
79	971138,82	4358359,07

Обозначение характерных точек границ	Координаты МСК-27	
	X	Y
80	971453,98	4358032,71
81	971791,14	4357729,13
82	972148,65	4357449,81
83	972524,78	4357196,11
84	972917,69	4356969,26
85	973325,47	4356770,37
86	973746,13	4356600,42
87	974177,62	4356460,22
88	974617,83	4356350,46
89	975064,63	4356271,68
90	975515,84	4356224,25
1	975969,26	4356208,42
Внутренний контур		
1	975969,26	4356708,42
2	975550,72	4356723,04
3	975134,22	4356766,81
4	974721,79	4356839,53
5	974315,43	4356940,85
6	973917,14	4357070,26
7	973528,84	4357227,15
8	973152,43	4357410,73
9	972789,74	4357620,13
10	972442,55	4357854,32
11	972112,53	4358112,15
12	971801,31	4358392,38
13	971510,39	4358693,64
14	971241,19	4359014,45
15	970995,03	4359353,26
16	970773,11	4359708,42
17	970576,49	4360078,19
18	970406,16	4360460,78
19	970262,92	4360854,32
20	970147,48	4361256,89
21	970060,41	4361666,53
22	970002,13	4362081,25
23	969972,91	4362499,02
24	969972,91	4362917,82
25	970002,13	4363335,59
26	970060,41	4363750,31
27	970147,48	4364159,95
28	970262,92	4364562,52
29	970406,16	4364956,06
30	970576,49	4365338,65

Обозначение характерных точек границ	Координаты МСК-27	
	X	Y
31	970773,11	4365708,42
32	970995,03	4366063,58
33	971241,19	4366402,39
34	971510,39	4366723,20
35	971801,31	4367024,46
36	972112,53	4367304,69
37	972442,55	4367562,52
38	972789,74	4367796,71
39	973152,43	4368006,10
40	973528,84	4368189,69
41	973917,14	4368346,58
42	974315,43	4368475,99
43	974721,79	4368577,30
44	975134,22	4368650,03
45	975550,72	4368693,80
46	975969,26	4368708,42
47	976387,80	4368693,80
48	976804,30	4368650,03
49	977216,73	4368577,30
50	977623,08	4368475,99
51	978021,38	4368346,58
52	978409,68	4368189,69
53	978786,09	4368006,10
54	979148,77	4367796,71
55	979495,97	4367562,52
56	979825,98	4367304,69
57	980137,21	4367024,46
58	980428,13	4366723,20
59	980697,32	4366402,39
60	980943,48	4366063,58
61	981165,41	4365708,42
62	981362,02	4365338,65
63	981532,36	4364956,06
64	981675,60	4364562,52
65	981791,03	4364159,95
66	981878,11	4363750,31
67	981936,39	4363335,59
68	981965,60	4362917,82
69	981965,60	4362499,02
70	981936,39	4362081,25
71	981878,11	4361666,53
72	981791,03	4361256,89
73	981675,60	4360854,32

Обозначение характерных точек границ	Координаты МСК-27	
	X	Y
74	981532,36	4360460,78
75	981362,02	4360078,19
76	981165,41	4359708,42
77	980943,48	4359353,26
78	980697,32	4359014,45
79	980428,13	4358693,64
80	980137,21	4358392,38
81	979825,98	4358112,15
82	979495,97	4357854,32
83	979148,77	4357620,13
84	978786,09	4357410,73
85	978409,68	4357227,15
86	978021,38	4357070,26
87	977623,08	4356940,85
88	977216,73	4356839,53
89	976804,30	4356766,81
90	976387,80	4356723,04
1	975969,26	4356708,42
Сектор 4.1.15 Набс от 123,72 м до 128,09 м Внешний контур		
1	975969,26	4355708,42
2	976457,55	4355725,47
3	976943,47	4355776,54
4	977424,64	4355861,39
5	977898,72	4355979,59
6	978363,40	4356130,57
7	978816,42	4356313,60
8	979255,56	4356527,79
9	979678,69	4356772,08
10	980083,76	4357045,30
11	980468,77	4357346,11
12	980831,87	4357673,04
13	981171,27	4358024,51
14	981485,33	4358398,79
15	981772,52	4358794,07
16	982031,44	4359208,42
17	982260,82	4359639,82
18	982459,55	4360086,17
19	982626,65	4360545,30
20	982761,33	4361014,97
21	982862,91	4361492,88
22	982930,91	4361976,72

Обозначение характерных точек границ	Координаты МСК-27	
	X	Y
23	982964,99	4362464,12
24	982964,99	4362952,72
25	982930,91	4363440,12
26	982862,91	4363923,96
27	982761,33	4364401,87
28	982626,65	4364871,54
29	982459,55	4365330,67
30	982260,82	4365777,02
31	982031,44	4366208,42
32	981772,52	4366622,77
33	981485,33	4367018,05
34	981171,27	4367392,33
35	980831,87	4367743,80
36	980468,77	4368070,73
37	980083,76	4368371,54
38	979678,69	4368644,76
39	979255,56	4368889,05
40	978816,42	4369103,24
41	978363,40	4369286,27
42	977898,72	4369437,25
43	977424,64	4369555,45
44	976943,47	4369640,30
45	976457,55	4369691,37
46	975969,26	4369708,42
47	975480,96	4369691,37
48	974995,05	4369640,30
49	974513,88	4369555,45
50	974039,80	4369437,25
51	973575,12	4369286,27
52	973122,10	4369103,24
53	972682,96	4368889,05
54	972259,82	4368644,76
55	971854,76	4368371,54
56	971469,75	4368070,73
57	971106,65	4367743,80
58	970767,25	4367392,33
59	970453,18	4367018,05
60	970166,00	4366622,77
61	969907,08	4366208,42
62	969677,70	4365777,02
63	969478,97	4365330,67
64	969311,86	4364871,54
65	969177,19	4364401,87

Обозначение характерных точек границ	Координаты МСК-27	
	X	Y
66	969075,60	4363923,96
67	969007,61	4363440,12
68	968973,52	4362952,72
69	968973,52	4362464,12
70	969007,61	4361976,72
71	969075,60	4361492,88
72	969177,19	4361014,97
73	969311,86	4360545,30
74	969478,97	4360086,17
75	969677,70	4359639,82
76	969907,08	4359208,42
77	970166,00	4358794,07
78	970453,18	4358398,79
79	970767,25	4358024,51
80	971106,65	4357673,04
81	971469,75	4357346,11
82	971854,76	4357045,30
83	972259,82	4356772,08
84	972682,96	4356527,79
85	973122,10	4356313,60
86	973575,12	4356130,57
87	974039,80	4355979,59
88	974513,88	4355861,39
89	974995,05	4355776,54
90	975480,96	4355725,47
1	975969,26	4355708,42
Внутренний контур		
1	975969,26	4356208,42
2	975515,84	4356224,25
3	975064,63	4356271,68
4	974617,83	4356350,46
5	974177,62	4356460,22
6	973746,13	4356600,42
7	973325,47	4356770,37
8	972917,69	4356969,26
9	972524,78	4357196,11
10	972148,65	4357449,81
11	971791,14	4357729,13
12	971453,98	4358032,71
13	971138,82	4358359,07
14	970847,19	4358706,62
15	970580,51	4359073,67
16	970340,09	4359458,42

Обозначение характерных точек границ	Координаты МСК-27	
	X	Y
17	970127,10	4359859,01
18	969942,56	4360273,48
19	969787,39	4360699,81
20	969662,34	4361135,93
21	969568,01	4361579,71
22	969504,87	4362028,98
23	969473,22	4362481,57
24	969473,22	4362935,27
25	969504,87	4363387,85
26	969568,01	4363837,13
27	969662,34	4364280,91
28	969787,39	4364717,03
29	969942,56	4365143,36
30	970127,10	4365557,83
31	970340,09	4365958,42
32	970580,51	4366343,17
33	970847,19	4366710,22
34	971138,82	4367057,77
35	971453,98	4367384,13
36	971791,14	4367687,71
37	972148,65	4367967,03
38	972524,78	4368220,73
39	972917,69	4368447,58
40	973325,47	4368646,46
41	973746,13	4368816,42
42	974177,62	4368956,62
43	974617,83	4369066,38
44	975064,63	4369145,16
45	975515,84	4369192,59
46	975969,26	4369208,42
47	976422,68	4369192,59
48	976873,88	4369145,16
49	977320,69	4369066,38
50	977760,90	4368956,62
51	978192,39	4368816,42
52	978613,05	4368646,46
53	979020,82	4368447,58
54	979413,73	4368220,73
55	979789,86	4367967,03
56	980147,38	4367687,71
57	980484,54	4367384,13
58	980799,70	4367057,77
59	981091,33	4366710,22

Обозначение характерных точек границ	Координаты МСК-27	
	X	Y
60	981358,00	4366343,17
61	981598,42	4365958,42
62	981811,42	4365557,83
63	981995,95	4365143,36
64	982151,13	4364717,03
65	982276,18	4364280,91
66	982370,51	4363837,13
67	982433,65	4363387,85
68	982465,30	4362935,27
69	982465,30	4362481,57
70	982433,65	4362028,98
71	982370,51	4361579,71
72	982276,18	4361135,93
73	982151,13	4360699,81
74	981995,95	4360273,48
75	981811,42	4359859,01
76	981598,42	4359458,42
77	981358,00	4359073,67
78	981091,33	4358706,62
79	980799,70	4358359,07
80	980484,54	4358032,71
81	980147,38	4357729,13
82	979789,86	4357449,81
83	979413,73	4357196,11
84	979020,82	4356969,26
85	978613,05	4356770,37
86	978192,39	4356600,42
87	977760,90	4356460,22
88	977320,69	4356350,46
89	976873,88	4356271,68
90	976422,68	4356224,25
1	975969,26	4356208,42
Сектор 4.1.16		
Набс от 128,09 м до 132,45 м		
Внешний контур		
1	975969,26	4355208,42
2	976492,43	4355226,69
3	977013,06	4355281,41
4	977528,60	4355372,31
5	978036,54	4355498,96
6	978534,41	4355660,72
7	979019,78	4355856,83
8	979490,30	4356086,31

Обозначение характерных точек границ	Координаты МСК-27	
	X	Y
9	979943,65	4356348,06
10	980377,65	4356640,79
11	980790,17	4356963,09
12	981179,20	4357313,37
13	981542,85	4357689,94
14	981879,34	4358090,96
15	982187,04	4358514,47
16	982464,45	4358958,42
17	982710,21	4359420,64
18	982923,14	4359898,87
19	983102,18	4360390,79
20	983246,48	4360894,01
21	983355,32	4361406,06
22	983428,17	4361924,46
23	983464,69	4362446,67
24	983464,69	4362970,17
25	983428,17	4363492,38
26	983355,32	4364010,78
27	983246,48	4364522,83
28	983102,18	4365026,05
29	982923,14	4365517,97
30	982710,21	4365996,20
31	982464,45	4366458,42
32	982187,04	4366902,37
33	981879,34	4367325,88
34	981542,85	4367726,90
35	981179,20	4368103,47
36	980790,17	4368453,75
37	980377,65	4368776,05
38	979943,65	4369068,78
39	979490,30	4369330,53
40	979019,78	4369560,01
41	978534,41	4369756,11
42	978036,54	4369917,88
43	977528,60	4370044,53
44	977013,06	4370135,43
45	976492,43	4370190,15
46	975969,26	4370208,42
47	975446,09	4370190,15
48	974925,46	4370135,43
49	974409,92	4370044,53
50	973901,98	4369917,88
51	973404,11	4369756,11

Обозначение характерных точек границ	Координаты МСК-27	
	X	Y
52	972918,73	4369560,01
53	972448,22	4369330,53
54	971994,86	4369068,78
55	971560,87	4368776,05
56	971148,35	4368453,75
57	970759,32	4368103,47
58	970395,67	4367726,90
59	970059,18	4367325,88
60	969751,48	4366902,37
61	969474,07	4366458,42
62	969228,30	4365996,20
63	969015,38	4365517,97
64	968836,34	4365026,05
65	968692,04	4364522,83
66	968583,20	4364010,78
67	968510,34	4363492,38
68	968473,83	4362970,17
69	968473,83	4362446,67
70	968510,34	4361924,46
71	968583,20	4361406,06
72	968692,04	4360894,01
73	968836,34	4360390,79
74	969015,38	4359898,87
75	969228,30	4359420,64
76	969474,07	4358958,42
77	969751,48	4358514,47
78	970059,18	4358090,96
79	970395,67	4357689,94
80	970759,32	4357313,37
81	971148,35	4356963,09
82	971560,87	4356640,79
83	971994,86	4356348,06
84	972448,22	4356086,31
85	972918,73	4355856,83
86	973404,11	4355660,72
87	973901,98	4355498,96
88	974409,92	4355372,31
89	974925,46	4355281,41
90	975446,09	4355226,69
1	975969,26	4355208,42
Внутренний контур		
1	975969,26	4355708,42
2	975480,96	4355725,47

Обозначение характерных точек границ	Координаты МСК-27	
	X	Y
3	974995,05	4355776,54
4	974513,88	4355861,39
5	974039,80	4355979,59
6	973575,12	4356130,57
7	973122,10	4356313,60
8	972682,96	4356527,79
9	972259,82	4356772,08
10	971854,76	4357045,30
11	971469,75	4357346,11
12	971106,65	4357673,04
13	970767,25	4358024,51
14	970453,18	4358398,79
15	970166,00	4358794,07
16	969907,08	4359208,42
17	969677,70	4359639,82
18	969478,97	4360086,17
19	969311,86	4360545,30
20	969177,19	4361014,97
21	969075,60	4361492,88
22	969007,61	4361976,72
23	968973,52	4362464,12
24	968973,52	4362952,72
25	969007,61	4363440,12
26	969075,60	4363923,96
27	969177,19	4364401,87
28	969311,86	4364871,54
29	969478,97	4365330,67
30	969677,70	4365777,02
31	969907,08	4366208,42
32	970166,00	4366622,77
33	970453,18	4367018,05
34	970767,25	4367392,33
35	971106,65	4367743,80
36	971469,75	4368070,73
37	971854,76	4368371,54
38	972259,82	4368644,76
39	972682,96	4368889,05
40	973122,10	4369103,24
41	973575,12	4369286,27
42	974039,80	4369437,25
43	974513,88	4369555,45
44	974995,05	4369640,30
45	975480,96	4369691,37

Обозначение характерных точек границ	Координаты МСК-27	
	X	Y
46	975969,26	4369708,42
47	976457,55	4369691,37
48	976943,47	4369640,30
49	977424,64	4369555,45
50	977898,72	4369437,25
51	978363,40	4369286,27
52	978816,42	4369103,24
53	979255,56	4368889,05
54	979678,69	4368644,76
55	980083,76	4368371,54
56	980468,77	4368070,73
57	980831,87	4367743,80
58	981171,27	4367392,33
59	981485,33	4367018,05
60	981772,52	4366622,77
61	982031,44	4366208,42
62	982260,82	4365777,02
63	982459,55	4365330,67
64	982626,65	4364871,54
65	982761,33	4364401,87
66	982862,91	4363923,96
67	982930,91	4363440,12
68	982964,99	4362952,72
69	982964,99	4362464,12
70	982930,91	4361976,72
71	982862,91	4361492,88
72	982761,33	4361014,97
73	982626,65	4360545,30
74	982459,55	4360086,17
75	982260,82	4359639,82
76	982031,44	4359208,42
77	981772,52	4358794,07
78	981485,33	4358398,79
79	981171,27	4358024,51
80	980831,87	4357673,04
81	980468,77	4357346,11
82	980083,76	4357045,30
83	979678,69	4356772,08
84	979255,56	4356527,79
85	978816,42	4356313,60
86	978363,40	4356130,57
87	977898,72	4355979,59
88	977424,64	4355861,39

Обозначение характерных точек границ	Координаты МСК-27	
	X	Y
89	976943,47	4355776,54
90	976457,55	4355725,47
1	975969,26	4355708,42
Сектор 4.1.17 Набс от 132,45 м до 136,81 м Внешний контур		
1	975969,26	4354708,42
2	976527,31	4354727,91
3	977082,64	4354786,27
4	977632,55	4354883,24
5	978174,36	4355018,33
6	978705,42	4355190,88
7	979223,15	4355400,06
8	979725,03	4355644,84
9	980208,61	4355924,03
10	980671,54	4356236,28
11	981111,56	4356580,06
12	981526,53	4356953,70
13	981914,42	4357355,37
14	982273,35	4357783,13
15	982601,56	4358234,88
16	982897,46	4358708,42
17	983159,61	4359201,45
18	983386,73	4359711,57
19	983577,71	4360236,28
20	983731,62	4360773,04
21	983847,72	4361319,23
22	983925,43	4361872,19
23	983964,39	4362429,22
24	983964,39	4362987,62
25	983925,43	4363544,65
26	983847,72	4364097,60
27	983731,62	4364643,79
28	983577,71	4365180,56
29	983386,73	4365705,27
30	983159,61	4366215,39
31	982897,46	4366708,42
32	982601,56	4367181,96
33	982273,35	4367633,71
34	981914,42	4368061,46
35	981526,53	4368463,14
36	981111,56	4368836,77
37	980671,54	4369180,56

Обозначение характерных точек границ	Координаты МСК-27	
	X	Y
38	980208,61	4369492,80
39	979725,03	4369772,00
40	979223,15	4370016,78
41	978705,42	4370225,96
42	978174,36	4370398,51
43	977632,55	4370533,60
44	977082,64	4370630,56
45	976527,31	4370688,93
46	975969,26	4370708,42
47	975411,21	4370688,93
48	974855,87	4370630,56
49	974305,97	4370533,60
50	973764,16	4370398,51
51	973233,10	4370225,96
52	972715,37	4370016,78
53	972213,49	4369772,00
54	971729,90	4369492,80
55	971266,98	4369180,56
56	970826,96	4368836,77
57	970411,99	4368463,14
58	970024,10	4368061,46
59	969665,17	4367633,71
60	969336,96	4367181,96
61	969041,06	4366708,42
62	968778,91	4366215,39
63	968551,79	4365705,27
64	968360,81	4365180,56
65	968206,89	4364643,79
66	968090,80	4364097,60
67	968013,08	4363544,65
68	967974,13	4362987,62
69	967974,13	4362429,22
70	968013,08	4361872,19
71	968090,80	4361319,23
72	968206,89	4360773,04
73	968360,81	4360236,28
74	968551,79	4359711,57
75	968778,91	4359201,45
76	969041,06	4358708,42
77	969336,96	4358234,88
78	969665,17	4357783,13
79	970024,10	4357355,37
80	970411,99	4356953,70

Обозначение характерных точек границ	Координаты МСК-27	
	X	Y
81	970826,96	4356580,06
82	971266,98	4356236,28
83	971729,90	4355924,03
84	972213,49	4355644,84
85	972715,37	4355400,06
86	973233,10	4355190,88
87	973764,16	4355018,33
88	974305,97	4354883,24
89	974855,87	4354786,27
90	975411,21	4354727,91
1	975969,26	4354708,42
Внутренний контур		
1	975969,26	4355208,42
2	975446,09	4355226,69
3	974925,46	4355281,41
4	974409,92	4355372,31
5	973901,98	4355498,96
6	973404,11	4355660,72
7	972918,73	4355856,83
8	972448,22	4356086,31
9	971994,86	4356348,06
10	971560,87	4356640,79
11	971148,35	4356963,09
12	970759,32	4357313,37
13	970395,67	4357689,94
14	970059,18	4358090,96
15	969751,48	4358514,47
16	969474,07	4358958,42
17	969228,30	4359420,64
18	969015,38	4359898,87
19	968836,34	4360390,79
20	968692,04	4360894,01
21	968583,20	4361406,06
22	968510,34	4361924,46
23	968473,83	4362446,67
24	968473,83	4362970,17
25	968510,34	4363492,38
26	968583,20	4364010,78
27	968692,04	4364522,83
28	968836,34	4365026,05
29	969015,38	4365517,97
30	969228,30	4365996,20
31	969474,07	4366458,42

Обозначение характерных точек границ	Координаты МСК-27	
	X	Y
32	969751,48	4366902,37
33	970059,18	4367325,88
34	970395,67	4367726,90
35	970759,32	4368103,47
36	971148,35	4368453,75
37	971560,87	4368776,05
38	971994,86	4369068,78
39	972448,22	4369330,53
40	972918,73	4369560,01
41	973404,11	4369756,11
42	973901,98	4369917,88
43	974409,92	4370044,53
44	974925,46	4370135,43
45	975446,09	4370190,15
46	975969,26	4370208,42
47	976492,43	4370190,15
48	977013,06	4370135,43
49	977528,60	4370044,53
50	978036,54	4369917,88
51	978534,41	4369756,11
52	979019,78	4369560,01
53	979490,30	4369330,53
54	979943,65	4369068,78
55	980377,65	4368776,05
56	980790,17	4368453,75
57	981179,20	4368103,47
58	981542,85	4367726,90
59	981879,34	4367325,88
60	982187,04	4366902,37
61	982464,45	4366458,42
62	982710,21	4365996,20
63	982923,14	4365517,97
64	983102,18	4365026,05
65	983246,48	4364522,83
66	983355,32	4364010,78
67	983428,17	4363492,38
68	983464,69	4362970,17
69	983464,69	4362446,67
70	983428,17	4361924,46
71	983355,32	4361406,06
72	983246,48	4360894,01
73	983102,18	4360390,79
74	982923,14	4359898,87

Обозначение характерных точек границ	Координаты МСК-27	
	X	Y
75	982710,21	4359420,64
76	982464,45	4358958,42
77	982187,04	4358514,47
78	981879,34	4358090,96
79	981542,85	4357689,94
80	981179,20	4357313,37
81	980790,17	4356963,09
82	980377,65	4356640,79
83	979943,65	4356348,06
84	979490,30	4356086,31
85	979019,78	4355856,83
86	978534,41	4355660,72
87	978036,54	4355498,96
88	977528,60	4355372,31
89	977013,06	4355281,41
90	976492,43	4355226,69
1	975969,26	4355208,42
Сектор 4.1.18 Набс от 136,81 м до 141,18 м Внешний контур		
1	975969,26	4354208,42
2	976562,19	4354229,12
3	977152,23	4354291,14
4	977736,51	4354394,16
5	978312,18	4354537,69
6	978876,43	4354721,03
7	979426,52	4354943,28
8	979959,77	4355203,36
9	980473,57	4355500,01
10	980965,43	4355831,77
11	981432,95	4356197,04
12	981873,86	4356594,03
13	982285,99	4357020,81
14	982667,35	4357475,30
15	983016,08	4357955,28
16	983330,48	4358458,42
17	983609,01	4358982,26
18	983850,32	4359524,26
19	984053,24	4360081,77
20	984216,77	4360652,08
21	984340,12	4361232,41
22	984422,70	4361819,93
23	984464,08	4362411,77

Обозначение характерных точек границ	Координаты МСК-27	
	X	Y
24	984464,08	4363005,07
25	984422,70	4363596,91
26	984340,12	4364184,43
27	984216,77	4364764,76
28	984053,24	4365335,06
29	983850,32	4365892,58
30	983609,01	4366434,57
31	983330,48	4366958,42
32	983016,08	4367461,56
33	982667,35	4367941,54
34	982285,99	4368396,03
35	981873,86	4368822,81
36	981432,95	4369219,80
37	980965,43	4369585,06
38	980473,57	4369916,83
39	979959,77	4370213,47
40	979426,52	4370473,56
41	978876,43	4370695,81
42	978312,18	4370879,14
43	977736,51	4371022,67
44	977152,23	4371125,70
45	976562,19	4371187,71
46	975969,26	4371208,42
47	975376,33	4371187,71
48	974786,29	4371125,70
49	974202,01	4371022,67
50	973626,34	4370879,14
51	973062,09	4370695,81
52	972512,00	4370473,56
53	971978,75	4370213,47
54	971464,95	4369916,83
55	970973,08	4369585,06
56	970505,56	4369219,80
57	970064,66	4368822,81
58	969652,53	4368396,03
59	969271,17	4367941,54
60	968922,44	4367461,56
61	968608,04	4366958,42
62	968329,51	4366434,57
63	968088,20	4365892,58
64	967885,28	4365335,06
65	967721,75	4364764,76
66	967598,39	4364184,43

Обозначение характерных точек границ	Координаты МСК-27	
	X	Y
67	967515,82	4363596,91
68	967474,44	4363005,07
69	967474,44	4362411,77
70	967515,82	4361819,93
71	967598,39	4361232,41
72	967721,75	4360652,08
73	967885,28	4360081,77
74	968088,20	4359524,26
75	968329,51	4358982,26
76	968608,04	4358458,42
77	968922,44	4357955,28
78	969271,17	4357475,30
79	969652,53	4357020,81
80	970064,66	4356594,03
81	970505,56	4356197,04
82	970973,08	4355831,77
83	971464,95	4355500,01
84	971978,75	4355203,36
85	972512,00	4354943,28
86	973062,09	4354721,03
87	973626,34	4354537,69
88	974202,01	4354394,16
89	974786,29	4354291,14
90	975376,33	4354229,12
1	975969,26	4354208,42
Внутренний контур		
1	975969,26	4354708,42
2	975411,21	4354727,91
3	974855,87	4354786,27
4	974305,97	4354883,24
5	973764,16	4355018,33
6	973233,10	4355190,88
7	972715,37	4355400,06
8	972213,49	4355644,84
9	971729,90	4355924,03
10	971266,98	4356236,28
11	970826,96	4356580,06
12	970411,99	4356953,70
13	970024,10	4357355,37
14	969665,17	4357783,13
15	969336,96	4358234,88
16	969041,06	4358708,42
17	968778,91	4359201,45

Обозначение характерных точек границ	Координаты МСК-27	
	X	Y
18	968551,79	4359711,57
19	968360,81	4360236,28
20	968206,89	4360773,04
21	968090,80	4361319,23
22	968013,08	4361872,19
23	967974,13	4362429,22
24	967974,13	4362987,62
25	968013,08	4363544,65
26	968090,80	4364097,60
27	968206,89	4364643,79
28	968360,81	4365180,56
29	968551,79	4365705,27
30	968778,91	4366215,39
31	969041,06	4366708,42
32	969336,96	4367181,96
33	969665,17	4367633,71
34	970024,10	4368061,46
35	970411,99	4368463,14
36	970826,96	4368836,77
37	971266,98	4369180,56
38	971729,90	4369492,80
39	972213,49	4369772,00
40	972715,37	4370016,78
41	973233,10	4370225,96
42	973764,16	4370398,51
43	974305,97	4370533,60
44	974855,87	4370630,56
45	975411,21	4370688,93
46	975969,26	4370708,42
47	976527,31	4370688,93
48	977082,64	4370630,56
49	977632,55	4370533,60
50	978174,36	4370398,51
51	978705,42	4370225,96
52	979223,15	4370016,78
53	979725,03	4369772,00
54	980208,61	4369492,80
55	980671,54	4369180,56
56	981111,56	4368836,77
57	981526,53	4368463,14
58	981914,42	4368061,46
59	982273,35	4367633,71
60	982601,56	4367181,96

Обозначение характерных точек границ	Координаты МСК-27	
	X	Y
61	982897,46	4366708,42
62	983159,61	4366215,39
63	983386,73	4365705,27
64	983577,71	4365180,56
65	983731,62	4364643,79
66	983847,72	4364097,60
67	983925,43	4363544,65
68	983964,39	4362987,62
69	983964,39	4362429,22
70	983925,43	4361872,19
71	983847,72	4361319,23
72	983731,62	4360773,04
73	983577,71	4360236,28
74	983386,73	4359711,57
75	983159,61	4359201,45
76	982897,46	4358708,42
77	982601,56	4358234,88
78	982273,35	4357783,13
79	981914,42	4357355,37
80	981526,53	4356953,70
81	981111,56	4356580,06
82	980671,54	4356236,28
83	980208,61	4355924,03
84	979725,03	4355644,84
85	979223,15	4355400,06
86	978705,42	4355190,88
87	978174,36	4355018,33
88	977632,55	4354883,24
89	977082,64	4354786,27
90	976527,31	4354727,91
1	975969,26	4354708,42
Сектор 4.1.19 Набс от 141,18 м до 145,54 м Внешний контур		
1	975969,26	4353708,42
2	976597,07	4353730,34
3	977221,82	4353796,01
4	977840,46	4353905,09
5	978450,00	4354057,06
6	979047,44	4354251,19
7	979629,89	4354486,51
8	980194,50	4354761,89
9	980738,53	4355075,99

Обозначение характерных точек границ	Координаты МСК-27	
	X	Y
10	981259,33	4355427,27
11	981754,35	4355814,02
12	982221,18	4356234,36
13	982657,56	4356686,24
14	983061,36	4357167,47
15	983430,60	4357675,68
16	983763,49	4358208,42
17	984058,41	4358763,08
18	984313,91	4359336,96
19	984528,77	4359927,27
20	984701,92	4360531,12
21	984832,53	4361145,59
22	984919,96	4361767,66
23	984963,78	4362394,32
24	984963,78	4363022,51
25	984919,96	4363649,18
26	984832,53	4364271,25
27	984701,92	4364885,72
28	984528,77	4365489,57
29	984313,91	4366079,88
30	984058,41	4366653,76
31	983763,49	4367208,42
32	983430,60	4367741,16
33	983061,36	4368249,37
34	982657,56	4368730,59
35	982221,18	4369182,48
36	981754,35	4369602,82
37	981259,33	4369989,57
38	980738,53	4370340,85
39	980194,50	4370654,95
40	979629,89	4370930,33
41	979047,44	4371165,65
42	978450,00	4371359,77
43	977840,46	4371511,75
44	977221,82	4371620,83
45	976597,07	4371686,50
46	975969,26	4371708,42
47	975341,45	4371686,50
48	974716,70	4371620,83
49	974098,05	4371511,75
50	973488,52	4371359,77
51	972891,08	4371165,65
52	972308,63	4370930,33

Обозначение характерных точек границ	Координаты МСК-27	
	X	Y
53	971744,02	4370654,95
54	971199,99	4370340,85
55	970679,19	4369989,57
56	970184,17	4369602,82
57	969717,33	4369182,48
58	969280,96	4368730,59
59	968877,16	4368249,37
60	968507,92	4367741,16
61	968175,03	4367208,42
62	967880,11	4366653,76
63	967624,60	4366079,88
64	967409,75	4365489,57
65	967236,60	4364885,72
66	967105,99	4364271,25
67	967018,56	4363649,18
68	966974,74	4363022,51
69	966974,74	4362394,32
70	967018,56	4361767,66
71	967105,99	4361145,59
72	967236,60	4360531,12
73	967409,75	4359927,27
74	967624,60	4359336,96
75	967880,11	4358763,08
76	968175,03	4358208,42
77	968507,92	4357675,68
78	968877,16	4357167,47
79	969280,96	4356686,24
80	969717,33	4356234,36
81	970184,17	4355814,02
82	970679,19	4355427,27
83	971199,99	4355075,99
84	971744,02	4354761,89
85	972308,63	4354486,51
86	972891,08	4354251,19
87	973488,52	4354057,06
88	974098,05	4353905,09
89	974716,70	4353796,01
90	975341,45	4353730,34
1	975969,26	4353708,42
Внутренний контур		
1	975969,26	4354208,42
2	975376,33	4354229,12
3	974786,29	4354291,14

Обозначение характерных точек границ	Координаты МСК-27	
	X	Y
4	974202,01	4354394,16
5	973626,34	4354537,69
6	973062,09	4354721,03
7	972512,00	4354943,28
8	971978,75	4355203,36
9	971464,95	4355500,01
10	970973,08	4355831,77
11	970505,56	4356197,04
12	970064,66	4356594,03
13	969652,53	4357020,81
14	969271,17	4357475,30
15	968922,44	4357955,28
16	968608,04	4358458,42
17	968329,51	4358982,26
18	968088,20	4359524,26
19	967885,28	4360081,77
20	967721,75	4360652,08
21	967598,39	4361232,41
22	967515,82	4361819,93
23	967474,44	4362411,77
24	967474,44	4363005,07
25	967515,82	4363596,91
26	967598,39	4364184,43
27	967721,75	4364764,76
28	967885,28	4365335,06
29	968088,20	4365892,58
30	968329,51	4366434,57
31	968608,04	4366958,42
32	968922,44	4367461,56
33	969271,17	4367941,54
34	969652,53	4368396,03
35	970064,66	4368822,81
36	970505,56	4369219,80
37	970973,08	4369585,06
38	971464,95	4369916,83
39	971978,75	4370213,47
40	972512,00	4370473,56
41	973062,09	4370695,81
42	973626,34	4370879,14
43	974202,01	4371022,67
44	974786,29	4371125,70
45	975376,33	4371187,71
46	975969,26	4371208,42

Обозначение характерных точек границ	Координаты МСК-27	
	X	Y
47	976562,19	4371187,71
48	977152,23	4371125,70
49	977736,51	4371022,67
50	978312,18	4370879,14
51	978876,43	4370695,81
52	979426,52	4370473,56
53	979959,77	4370213,47
54	980473,57	4369916,83
55	980965,43	4369585,06
56	981432,95	4369219,80
57	981873,86	4368822,81
58	982285,99	4368396,03
59	982667,35	4367941,54
60	983016,08	4367461,56
61	983330,48	4366958,42
62	983609,01	4366434,57
63	983850,32	4365892,58
64	984053,24	4365335,06
65	984216,77	4364764,76
66	984340,12	4364184,43
67	984422,70	4363596,91
68	984464,08	4363005,07
69	984464,08	4362411,77
70	984422,70	4361819,93
71	984340,12	4361232,41
72	984216,77	4360652,08
73	984053,24	4360081,77
74	983850,32	4359524,26
75	983609,01	4358982,26
76	983330,48	4358458,42
77	983016,08	4357955,28
78	982667,35	4357475,30
79	982285,99	4357020,81
80	981873,86	4356594,03
81	981432,95	4356197,04
82	980965,43	4355831,77
83	980473,57	4355500,01
84	979959,77	4355203,36
85	979426,52	4354943,28
86	978876,43	4354721,03
87	978312,18	4354537,69
88	977736,51	4354394,16
89	977152,23	4354291,14

Обозначение характерных точек границ	Координаты МСК-27	
	X	Y
90	976562,19	4354229,12
1	975969,26	4354208,42
Сектор 4.1.20 Набс от 145,54 м до 149,90 м Внешний контур		
1	975969,26	4353208,42
2	976631,95	4353231,56
3	977291,40	4353300,87
4	977944,42	4353416,02
5	978587,81	4353576,43
6	979218,45	4353781,34
7	979833,26	4354029,74
8	980429,24	4354320,42
9	981003,49	4354651,96
10	981553,22	4355022,76
11	982075,74	4355431,00
12	982568,51	4355874,69
13	983029,13	4356351,68
14	983455,36	4356859,64
15	983845,12	4357396,09
16	984196,50	4357958,42
17	984507,80	4358543,89
18	984777,51	4359149,66
19	985004,30	4359772,76
20	985187,07	4360410,16
21	985324,93	4361058,76
22	985417,22	4361715,40
23	985463,47	4362376,87
24	985463,47	4363039,96
25	985417,22	4363701,44
26	985324,93	4364358,08
27	985187,07	4365006,68
28	985004,30	4365644,08
29	984777,51	4366267,18
30	984507,80	4366872,95
31	984196,50	4367458,42
32	983845,12	4368020,75
33	983455,36	4368557,20
34	983029,13	4369065,16
35	982568,51	4369542,15
36	982075,74	4369985,84
37	981553,22	4370394,08
38	981003,49	4370764,88

Обозначение характерных точек границ	Координаты МСК-27	
	X	Y
39	980429,24	4371096,42
40	979833,26	4371387,10
41	979218,45	4371635,50
42	978587,81	4371840,41
43	977944,42	4372000,82
44	977291,40	4372115,97
45	976631,95	4372185,28
46	975969,26	4372208,42
47	975306,57	4372185,28
48	974647,11	4372115,97
49	973994,10	4372000,82
50	973350,70	4371840,41
51	972720,07	4371635,50
52	972105,26	4371387,10
53	971509,28	4371096,42
54	970935,03	4370764,88
55	970385,30	4370394,08
56	969862,78	4369985,84
57	969370,00	4369542,15
58	968909,38	4369065,16
59	968483,16	4368557,20
60	968093,40	4368020,75
61	967742,02	4367458,42
62	967430,72	4366872,95
63	967161,01	4366267,18
64	966934,22	4365644,08
65	966751,45	4365006,68
66	966613,59	4364358,08
67	966521,30	4363701,44
68	966475,05	4363039,96
69	966475,05	4362376,87
70	966521,30	4361715,40
71	966613,59	4361058,76
72	966751,45	4360410,16
73	966934,22	4359772,76
74	967161,01	4359149,66
75	967430,72	4358543,89
76	967742,02	4357958,42
77	968093,40	4357396,09
78	968483,16	4356859,64
79	968909,38	4356351,68
80	969370,00	4355874,69
81	969862,78	4355431,00

Обозначение характерных точек границ	Координаты МСК-27	
	X	Y
82	970385,30	4355022,76
83	970935,03	4354651,96
84	971509,28	4354320,42
85	972105,26	4354029,74
86	972720,07	4353781,34
87	973350,70	4353576,43
88	973994,10	4353416,02
89	974647,11	4353300,87
90	975306,57	4353231,56
1	975969,26	4353208,42
Внутренний контур		
1	975969,26	4353708,42
2	975341,45	4353730,34
3	974716,70	4353796,01
4	974098,05	4353905,09
5	973488,52	4354057,06
6	972891,08	4354251,19
7	972308,63	4354486,51
8	971744,02	4354761,89
9	971199,99	4355075,99
10	970679,19	4355427,27
11	970184,17	4355814,02
12	969717,33	4356234,36
13	969280,96	4356686,24
14	968877,16	4357167,47
15	968507,92	4357675,68
16	968175,03	4358208,42
17	967880,11	4358763,08
18	967624,60	4359336,96
19	967409,75	4359927,27
20	967236,60	4360531,12
21	967105,99	4361145,59
22	967018,56	4361767,66
23	966974,74	4362394,32
24	966974,74	4363022,51
25	967018,56	4363649,18
26	967105,99	4364271,25
27	967236,60	4364885,72
28	967409,75	4365489,57
29	967624,60	4366079,88
30	967880,11	4366653,76
31	968175,03	4367208,42
32	968507,92	4367741,16

Обозначение характерных точек границ	Координаты МСК-27	
	X	Y
33	968877,16	4368249,37
34	969280,96	4368730,59
35	969717,33	4369182,48
36	970184,17	4369602,82
37	970679,19	4369989,57
38	971199,99	4370340,85
39	971744,02	4370654,95
40	972308,63	4370930,33
41	972891,08	4371165,65
42	973488,52	4371359,77
43	974098,05	4371511,75
44	974716,70	4371620,83
45	975341,45	4371686,50
46	975969,26	4371708,42
47	976597,07	4371686,50
48	977221,82	4371620,83
49	977840,46	4371511,75
50	978450,00	4371359,77
51	979047,44	4371165,65
52	979629,89	4370930,33
53	980194,50	4370654,95
54	980738,53	4370340,85
55	981259,33	4369989,57
56	981754,35	4369602,82
57	982221,18	4369182,48
58	982657,56	4368730,59
59	983061,36	4368249,37
60	983430,60	4367741,16
61	983763,49	4367208,42
62	984058,41	4366653,76
63	984313,91	4366079,88
64	984528,77	4365489,57
65	984701,92	4364885,72
66	984832,53	4364271,25
67	984919,96	4363649,18
68	984963,78	4363022,51
69	984963,78	4362394,32
70	984919,96	4361767,66
71	984832,53	4361145,59
72	984701,92	4360531,12
73	984528,77	4359927,27
74	984313,91	4359336,96
75	984058,41	4358763,08

Обозначение характерных точек границ	Координаты МСК-27	
	X	Y
76	983763,49	4358208,42
77	983430,60	4357675,68
78	983061,36	4357167,47
79	982657,56	4356686,24
80	982221,18	4356234,36
81	981754,35	4355814,02
82	981259,33	4355427,27
83	980738,53	4355075,99
84	980194,50	4354761,89
85	979629,89	4354486,51
86	979047,44	4354251,19
87	978450,00	4354057,06
88	977840,46	4353905,09
89	977221,82	4353796,01
90	976597,07	4353730,34
1	975969,26	4353708,42
Сектор 4.1.21 Набс от 149,90 м до 154,27 м Внешний контур		
1	975969,26	4352708,42
2	976666,82	4352732,78
3	977360,99	4352805,74
4	978048,38	4352926,94
5	978725,63	4353095,80
6	979389,46	4353311,49
7	980036,63	4353572,96
8	980663,97	4353878,94
9	981268,45	4354227,94
10	981847,11	4354618,25
11	982397,14	4355047,97
12	982915,84	4355515,02
13	983400,71	4356017,11
14	983849,37	4356551,80
15	984259,63	4357116,49
16	984629,51	4357708,42
17	984957,20	4358324,71
18	985241,10	4358962,35
19	985479,82	4359618,25
20	985672,22	4360289,20
21	985817,34	4360971,94
22	985914,48	4361663,13
23	985963,17	4362359,42
24	985963,17	4363057,41

Обозначение характерных точек границ	Координаты МСК-27	
	X	Y
25	985914,48	4363753,70
26	985817,34	4364444,90
27	985672,22	4365127,64
28	985479,82	4365798,59
29	985241,10	4366454,49
30	984957,20	4367092,13
31	984629,51	4367708,42
32	984259,63	4368300,35
33	983849,37	4368865,03
34	983400,71	4369399,73
35	982915,84	4369901,82
36	982397,14	4370368,86
37	981847,11	4370798,59
38	981268,45	4371188,90
39	980663,97	4371537,90
40	980036,63	4371843,87
41	979389,46	4372105,35
42	978725,63	4372321,04
43	978048,38	4372489,90
44	977360,99	4372611,10
45	976666,82	4372684,06
46	975969,26	4372708,42
47	975271,69	4372684,06
48	974577,53	4372611,10
49	973890,14	4372489,90
50	973212,89	4372321,04
51	972549,06	4372105,35
52	971901,89	4371843,87
53	971274,54	4371537,90
54	970670,07	4371188,90
55	970091,41	4370798,59
56	969541,38	4370368,86
57	969022,68	4369901,82
58	968537,81	4369399,73
59	968089,15	4368865,03
60	967678,88	4368300,35
61	967309,01	4367708,42
62	966981,32	4367092,13
63	966697,42	4366454,49
64	966458,69	4365798,59
65	966266,30	4365127,64
66	966121,18	4364444,90
67	966024,04	4363753,70

Обозначение характерных точек границ	Координаты МСК-27	
	X	Y
68	965975,35	4363057,41
69	965975,35	4362359,42
70	966024,04	4361663,13
71	966121,18	4360971,94
72	966266,30	4360289,20
73	966458,69	4359618,25
74	966697,42	4358962,35
75	966981,32	4358324,71
76	967309,01	4357708,42
77	967678,88	4357116,49
78	968089,15	4356551,80
79	968537,81	4356017,11
80	969022,68	4355515,02
81	969541,38	4355047,97
82	970091,41	4354618,25
83	970670,07	4354227,94
84	971274,54	4353878,94
85	971901,89	4353572,96
86	972549,06	4353311,49
87	973212,89	4353095,80
88	973890,14	4352926,94
89	974577,53	4352805,74
90	975271,69	4352732,78
1	975969,26	4352708,42
Внутренний контур		
1	975969,26	4353208,42
2	975306,57	4353231,56
3	974647,11	4353300,87
4	973994,10	4353416,02
5	973350,70	4353576,43
6	972720,07	4353781,34
7	972105,26	4354029,74
8	971509,28	4354320,42
9	970935,03	4354651,96
10	970385,30	4355022,76
11	969862,78	4355431,00
12	969370,00	4355874,69
13	968909,38	4356351,68
14	968483,16	4356859,64
15	968093,40	4357396,09
16	967742,02	4357958,42
17	967430,72	4358543,89
18	967161,01	4359149,66

Обозначение характерных точек границ	Координаты МСК-27	
	X	Y
19	966934,22	4359772,76
20	966751,45	4360410,16
21	966613,59	4361058,76
22	966521,30	4361715,40
23	966475,05	4362376,87
24	966475,05	4363039,96
25	966521,30	4363701,44
26	966613,59	4364358,08
27	966751,45	4365006,68
28	966934,22	4365644,08
29	967161,01	4366267,18
30	967430,72	4366872,95
31	967742,02	4367458,42
32	968093,40	4368020,75
33	968483,16	4368557,20
34	968909,38	4369065,16
35	969370,00	4369542,15
36	969862,78	4369985,84
37	970385,30	4370394,08
38	970935,03	4370764,88
39	971509,28	4371096,42
40	972105,26	4371387,10
41	972720,07	4371635,50
42	973350,70	4371840,41
43	973994,10	4372000,82
44	974647,11	4372115,97
45	975306,57	4372185,28
46	975969,26	4372208,42
47	976631,95	4372185,28
48	977291,40	4372115,97
49	977944,42	4372000,82
50	978587,81	4371840,41
51	979218,45	4371635,50
52	979833,26	4371387,10
53	980429,24	4371096,42
54	981003,49	4370764,88
55	981553,22	4370394,08
56	982075,74	4369985,84
57	982568,51	4369542,15
58	983029,13	4369065,16
59	983455,36	4368557,20
60	983845,12	4368020,75
61	984196,50	4367458,42

Обозначение характерных точек границ	Координаты МСК-27	
	X	Y
62	984507,80	4366872,95
63	984777,51	4366267,18
64	985004,30	4365644,08
65	985187,07	4365006,68
66	985324,93	4364358,08
67	985417,22	4363701,44
68	985463,47	4363039,96
69	985463,47	4362376,87
70	985417,22	4361715,40
71	985324,93	4361058,76
72	985187,07	4360410,16
73	985004,30	4359772,76
74	984777,51	4359149,66
75	984507,80	4358543,89
76	984196,50	4357958,42
77	983845,12	4357396,09
78	983455,36	4356859,64
79	983029,13	4356351,68
80	982568,51	4355874,69
81	982075,74	4355431,00
82	981553,22	4355022,76
83	981003,49	4354651,96
84	980429,24	4354320,42
85	979833,26	4354029,74
86	979218,45	4353781,34
87	978587,81	4353576,43
88	977944,42	4353416,02
89	977291,40	4353300,87
90	976631,95	4353231,56
1	975969,26	4353208,42
Сектор 4.1.22 Набс от 154,27 м до 158,63 м Внешний контур		
1	975969,26	4352208,42
2	976701,70	4352234,00
3	977430,58	4352310,60
4	978152,33	4352437,87
5	978863,45	4352615,17
6	979560,47	4352841,65
7	980239,99	4353116,19
8	980898,71	4353437,47
9	981533,41	4353803,91
10	982141,00	4354213,74

Обозначение характерных точек границ	Координаты МСК-27	
	X	Y
11	982718,53	4354664,95
12	983263,17	4355155,35
13	983772,28	4355682,55
14	984243,37	4356243,97
15	984674,15	4356836,89
16	985062,53	4357458,42
17	985406,60	4358105,52
18	985704,69	4358775,05
19	985955,35	4359463,74
20	986157,36	4360168,24
21	986309,74	4360885,11
22	986411,74	4361610,87
23	986462,86	4362341,97
24	986462,86	4363074,86
25	986411,74	4363805,97
26	986309,74	4364531,73
27	986157,36	4365248,60
28	985955,35	4365953,10
29	985704,69	4366641,79
30	985406,60	4367311,32
31	985062,53	4367958,42
32	984674,15	4368579,94
33	984243,37	4369172,86
34	983772,28	4369734,29
35	983263,17	4370261,49
36	982718,53	4370751,89
37	982141,00	4371203,10
38	981533,41	4371612,92
39	980898,71	4371979,37
40	980239,99	4372300,65
41	979560,47	4372575,19
42	978863,45	4372801,67
43	978152,33	4372978,97
44	977430,58	4373106,23
45	976701,70	4373182,84
46	975969,26	4373208,42
47	975236,82	4373182,84
48	974507,94	4373106,23
49	973786,19	4372978,97
50	973075,07	4372801,67
51	972378,05	4372575,19
52	971698,52	4372300,65
53	971039,81	4371979,37

Обозначение характерных точек границ	Координаты МСК-27	
	X	Y
54	970405,11	4371612,92
55	969797,51	4371203,10
56	969219,99	4370751,89
57	968675,35	4370261,49
58	968166,24	4369734,29
59	967695,15	4369172,86
60	967264,36	4368579,94
61	966875,99	4367958,42
62	966531,92	4367311,32
63	966233,83	4366641,79
64	965983,17	4365953,10
65	965781,15	4365248,60
66	965628,78	4364531,73
67	965526,78	4363805,97
68	965475,66	4363074,86
69	965475,66	4362341,97
70	965526,78	4361610,87
71	965628,78	4360885,11
72	965781,15	4360168,24
73	965983,17	4359463,74
74	966233,83	4358775,05
75	966531,92	4358105,52
76	966875,99	4357458,42
77	967264,36	4356836,89
78	967695,15	4356243,97
79	968166,24	4355682,55
80	968675,35	4355155,35
81	969219,99	4354664,95
82	969797,51	4354213,74
83	970405,11	4353803,91
84	971039,81	4353437,47
85	971698,52	4353116,19
86	972378,05	4352841,65
87	973075,07	4352615,17
88	973786,19	4352437,87
89	974507,94	4352310,60
90	975236,82	4352234,00
1	975969,26	4352208,42
Внутренний контур		
1	975969,26	4352708,42
2	975271,69	4352732,78
3	974577,53	4352805,74
4	973890,14	4352926,94

Обозначение характерных точек границ	Координаты МСК-27	
	X	Y
5	973212,89	4353095,80
6	972549,06	4353311,49
7	971901,89	4353572,96
8	971274,54	4353878,94
9	970670,07	4354227,94
10	970091,41	4354618,25
11	969541,38	4355047,97
12	969022,68	4355515,02
13	968537,81	4356017,11
14	968089,15	4356551,80
15	967678,88	4357116,49
16	967309,01	4357708,42
17	966981,32	4358324,71
18	966697,42	4358962,35
19	966458,69	4359618,25
20	966266,30	4360289,20
21	966121,18	4360971,94
22	966024,04	4361663,13
23	965975,35	4362359,42
24	965975,35	4363057,41
25	966024,04	4363753,70
26	966121,18	4364444,90
27	966266,30	4365127,64
28	966458,69	4365798,59
29	966697,42	4366454,49
30	966981,32	4367092,13
31	967309,01	4367708,42
32	967678,88	4368300,35
33	968089,15	4368865,03
34	968537,81	4369399,73
35	969022,68	4369901,82
36	969541,38	4370368,86
37	970091,41	4370798,59
38	970670,07	4371188,90
39	971274,54	4371537,90
40	971901,89	4371843,87
41	972549,06	4372105,35
42	973212,89	4372321,04
43	973890,14	4372489,90
44	974577,53	4372611,10
45	975271,69	4372684,06
46	975969,26	4372708,42
47	976666,82	4372684,06

Обозначение характерных точек границ	Координаты МСК-27	
	X	Y
48	977360,99	4372611,10
49	978048,38	4372489,90
50	978725,63	4372321,04
51	979389,46	4372105,35
52	980036,63	4371843,87
53	980663,97	4371537,90
54	981268,45	4371188,90
55	981847,11	4370798,59
56	982397,14	4370368,86
57	982915,84	4369901,82
58	983400,71	4369399,73
59	983849,37	4368865,03
60	984259,63	4368300,35
61	984629,51	4367708,42
62	984957,20	4367092,13
63	985241,10	4366454,49
64	985479,82	4365798,59
65	985672,22	4365127,64
66	985817,34	4364444,90
67	985914,48	4363753,70
68	985963,17	4363057,41
69	985963,17	4362359,42
70	985914,48	4361663,13
71	985817,34	4360971,94
72	985672,22	4360289,20
73	985479,82	4359618,25
74	985241,10	4358962,35
75	984957,20	4358324,71
76	984629,51	4357708,42
77	984259,63	4357116,49
78	983849,37	4356551,80
79	983400,71	4356017,11
80	982915,84	4355515,02
81	982397,14	4355047,97
82	981847,11	4354618,25
83	981268,45	4354227,94
84	980663,97	4353878,94
85	980036,63	4353572,96
86	979389,46	4353311,49
87	978725,63	4353095,80
88	978048,38	4352926,94
89	977360,99	4352805,74
90	976666,82	4352732,78

Обозначение характерных точек границ	Координаты МСК-27	
	X	Y
1	975969,26	4352708,42
Сектор 4.1.23		
Набс от 158,63 м до 162,99 м		
Внешний контур		
1	975969,26	4351708,42
2	976736,58	4351735,21
3	977500,16	4351815,47
4	978256,29	4351948,80
5	979001,27	4352134,54
6	979731,48	4352371,80
7	980443,36	4352659,42
8	981133,45	4352996,00
9	981798,37	4353379,89
10	982434,90	4353809,23
11	983039,92	4354281,93
12	983610,50	4354795,68
13	984143,85	4355347,98
14	984637,38	4355936,14
15	985088,67	4356557,30
16	985495,54	4357208,42
17	985855,99	4357886,34
18	986168,28	4358587,75
19	986430,88	4359309,23
20	986642,51	4360047,28
21	986802,14	4360798,29
22	986909,00	4361558,61
23	986962,56	4362324,52
24	986962,56	4363092,31
25	986909,00	4363858,23
26	986802,14	4364618,55
27	986642,51	4365369,56
28	986430,88	4366107,61
29	986168,28	4366829,09
30	985855,99	4367530,50
31	985495,54	4368208,42
32	985088,67	4368859,54
33	984637,38	4369480,70
34	984143,85	4370068,86
35	983610,50	4370621,16
36	983039,92	4371134,91
37	982434,90	4371607,61
38	981798,37	4372036,95
39	981133,45	4372420,84

Обозначение характерных точек границ	Координаты МСК-27	
	X	Y
40	980443,36	4372757,42
41	979731,48	4373045,04
42	979001,27	4373282,30
43	978256,29	4373468,04
44	977500,16	4373601,37
45	976736,58	4373681,62
46	975969,26	4373708,42
47	975201,94	4373681,62
48	974438,35	4373601,37
49	973682,23	4373468,04
50	972937,25	4373282,30
51	972207,04	4373045,04
52	971495,16	4372757,42
53	970805,07	4372420,84
54	970140,15	4372036,95
55	969503,62	4371607,61
56	968898,60	4371134,91
57	968328,02	4370621,16
58	967794,67	4370068,86
59	967301,14	4369480,70
60	966849,85	4368859,54
61	966442,98	4368208,42
62	966082,52	4367530,50
63	965770,24	4366829,09
64	965507,64	4366107,61
65	965296,01	4365369,56
66	965136,37	4364618,55
67	965029,52	4363858,23
68	964975,96	4363092,31
69	964975,96	4362324,52
70	965029,52	4361558,61
71	965136,37	4360798,29
72	965296,01	4360047,28
73	965507,64	4359309,23
74	965770,24	4358587,75
75	966082,52	4357886,34
76	966442,98	4357208,42
77	966849,85	4356557,30
78	967301,14	4355936,14
79	967794,67	4355347,98
80	968328,02	4354795,68
81	968898,60	4354281,93
82	969503,62	4353809,23

Обозначение характерных точек границ	Координаты МСК-27	
	X	Y
83	970140,15	4353379,89
84	970805,07	4352996,00
85	971495,16	4352659,42
86	972207,04	4352371,80
87	972937,25	4352134,54
88	973682,23	4351948,80
89	974438,35	4351815,47
90	975201,94	4351735,21
1	975969,26	4351708,42
Внутренний контур		
1	975969,26	4352208,42
2	975236,82	4352234,00
3	974507,94	4352310,60
4	973786,19	4352437,87
5	973075,07	4352615,17
6	972378,05	4352841,65
7	971698,52	4353116,19
8	971039,81	4353437,47
9	970405,11	4353803,91
10	969797,51	4354213,74
11	969219,99	4354664,95
12	968675,35	4355155,35
13	968166,24	4355682,55
14	967695,15	4356243,97
15	967264,36	4356836,89
16	966875,99	4357458,42
17	966531,92	4358105,52
18	966233,83	4358775,05
19	965983,17	4359463,74
20	965781,15	4360168,24
21	965628,78	4360885,11
22	965526,78	4361610,87
23	965475,66	4362341,97
24	965475,66	4363074,86
25	965526,78	4363805,97
26	965628,78	4364531,73
27	965781,15	4365248,60
28	965983,17	4365953,10
29	966233,83	4366641,79
30	966531,92	4367311,32
31	966875,99	4367958,42
32	967264,36	4368579,94
33	967695,15	4369172,86

Обозначение характерных точек границ	Координаты МСК-27	
	X	Y
34	968166,24	4369734,29
35	968675,35	4370261,49
36	969219,99	4370751,89
37	969797,51	4371203,10
38	970405,11	4371612,92
39	971039,81	4371979,37
40	971698,52	4372300,65
41	972378,05	4372575,19
42	973075,07	4372801,67
43	973786,19	4372978,97
44	974507,94	4373106,23
45	975236,82	4373182,84
46	975969,26	4373208,42
47	976701,70	4373182,84
48	977430,58	4373106,23
49	978152,33	4372978,97
50	978863,45	4372801,67
51	979560,47	4372575,19
52	980239,99	4372300,65
53	980898,71	4371979,37
54	981533,41	4371612,92
55	982141,00	4371203,10
56	982718,53	4370751,89
57	983263,17	4370261,49
58	983772,28	4369734,29
59	984243,37	4369172,86
60	984674,15	4368579,94
61	985062,53	4367958,42
62	985406,60	4367311,32
63	985704,69	4366641,79
64	985955,35	4365953,10
65	986157,36	4365248,60
66	986309,74	4364531,73
67	986411,74	4363805,97
68	986462,86	4363074,86
69	986462,86	4362341,97
70	986411,74	4361610,87
71	986309,74	4360885,11
72	986157,36	4360168,24
73	985955,35	4359463,74
74	985704,69	4358775,05
75	985406,60	4358105,52
76	985062,53	4357458,42

Обозначение характерных точек границ	Координаты МСК-27	
	X	Y
77	984674,15	4356836,89
78	984243,37	4356243,97
79	983772,28	4355682,55
80	983263,17	4355155,35
81	982718,53	4354664,95
82	982141,00	4354213,74
83	981533,41	4353803,91
84	980898,71	4353437,47
85	980239,99	4353116,19
86	979560,47	4352841,65
87	978863,45	4352615,17
88	978152,33	4352437,87
89	977430,58	4352310,60
90	976701,70	4352234,00
1	975969,26	4352208,42
Сектор 4.1.24 Набс от 162,99 м до 167,36 м Внешний контур		
1	975969,26	4351208,42
2	976771,46	4351236,43
3	977569,75	4351320,34
4	978360,24	4351459,72
5	979139,09	4351653,91
6	979902,49	4351901,95
7	980646,73	4352202,65
8	981368,18	4352554,52
9	982063,33	4352955,87
10	982728,79	4353404,72
11	983361,32	4353898,91
12	983957,83	4354436,01
13	984515,42	4355013,42
14	985031,38	4355628,31
15	985503,19	4356277,70
16	985928,55	4356958,42
17	986305,39	4357667,15
18	986631,87	4358400,44
19	986906,41	4359154,72
20	987127,66	4359926,32
21	987294,55	4360711,47
22	987406,26	4361506,34
23	987462,25	4362307,08
24	987462,25	4363109,76
25	987406,26	4363910,50

Обозначение характерных точек границ	Координаты МСК-27	
	X	Y
26	987294,55	4364705,37
27	987127,66	4365490,52
28	986906,41	4366262,11
29	986631,87	4367016,40
30	986305,39	4367749,69
31	985928,55	4368458,42
32	985503,19	4369139,14
33	985031,38	4369788,53
34	984515,42	4370403,42
35	983957,83	4370980,83
36	983361,32	4371517,93
37	982728,79	4372012,11
38	982063,33	4372460,97
39	981368,18	4372862,32
40	980646,73	4373214,19
41	979902,49	4373514,88
42	979139,09	4373762,93
43	978360,24	4373957,12
44	977569,75	4374096,50
45	976771,46	4374180,41
46	975969,26	4374208,42
47	975167,06	4374180,41
48	974368,77	4374096,50
49	973578,27	4373957,12
50	972799,43	4373762,93
51	972036,03	4373514,88
52	971291,79	4373214,19
53	970570,34	4372862,32
54	969875,19	4372460,97
55	969209,73	4372012,11
56	968577,20	4371517,93
57	967980,69	4370980,83
58	967423,09	4370403,42
59	966907,14	4369788,53
60	966435,33	4369139,14
61	966009,97	4368458,42
62	965633,13	4367749,69
63	965306,64	4367016,40
64	965032,11	4366262,11
65	964810,86	4365490,52
66	964643,97	4364705,37
67	964532,26	4363910,50
68	964476,26	4363109,76

Обозначение характерных точек границ	Координаты МСК-27	
	X	Y
69	964476,26	4362307,08
70	964532,26	4361506,34
71	964643,97	4360711,47
72	964810,86	4359926,32
73	965032,11	4359154,72
74	965306,64	4358400,44
75	965633,13	4357667,15
76	966009,97	4356958,42
77	966435,33	4356277,70
78	966907,14	4355628,31
79	967423,09	4355013,42
80	967980,69	4354436,01
81	968577,20	4353898,91
82	969209,73	4353404,72
83	969875,19	4352955,87
84	970570,34	4352554,52
85	971291,79	4352202,65
86	972036,03	4351901,95
87	972799,43	4351653,91
88	973578,27	4351459,72
89	974368,77	4351320,34
90	975167,06	4351236,43
1	975969,26	4351208,42
Внутренний контур		
1	975969,26	4351708,42
2	975201,94	4351735,21
3	974438,35	4351815,47
4	973682,23	4351948,80
5	972937,25	4352134,54
6	972207,04	4352371,80
7	971495,16	4352659,42
8	970805,07	4352996,00
9	970140,15	4353379,89
10	969503,62	4353809,23
11	968898,60	4354281,93
12	968328,02	4354795,68
13	967794,67	4355347,98
14	967301,14	4355936,14
15	966849,85	4356557,30
16	966442,98	4357208,42
17	966082,52	4357886,34
18	965770,24	4358587,75
19	965507,64	4359309,23

Обозначение характерных точек границ	Координаты МСК-27	
	X	Y
20	965296,01	4360047,28
21	965136,37	4360798,29
22	965029,52	4361558,61
23	964975,96	4362324,52
24	964975,96	4363092,31
25	965029,52	4363858,23
26	965136,37	4364618,55
27	965296,01	4365369,56
28	965507,64	4366107,61
29	965770,24	4366829,09
30	966082,52	4367530,50
31	966442,98	4368208,42
32	966849,85	4368859,54
33	967301,14	4369480,70
34	967794,67	4370068,86
35	968328,02	4370621,16
36	968898,60	4371134,91
37	969503,62	4371607,61
38	970140,15	4372036,95
39	970805,07	4372420,84
40	971495,16	4372757,42
41	972207,04	4373045,04
42	972937,25	4373282,30
43	973682,23	4373468,04
44	974438,35	4373601,37
45	975201,94	4373681,62
46	975969,26	4373708,42
47	976736,58	4373681,62
48	977500,16	4373601,37
49	978256,29	4373468,04
50	979001,27	4373282,30
51	979731,48	4373045,04
52	980443,36	4372757,42
53	981133,45	4372420,84
54	981798,37	4372036,95
55	982434,90	4371607,61
56	983039,92	4371134,91
57	983610,50	4370621,16
58	984143,85	4370068,86
59	984637,38	4369480,70
60	985088,67	4368859,54
61	985495,54	4368208,42
62	985855,99	4367530,50

Обозначение характерных точек границ	Координаты МСК-27	
	X	Y
63	986168,28	4366829,09
64	986430,88	4366107,61
65	986642,51	4365369,56
66	986802,14	4364618,55
67	986909,00	4363858,23
68	986962,56	4363092,31
69	986962,56	4362324,52
70	986909,00	4361558,61
71	986802,14	4360798,29
72	986642,51	4360047,28
73	986430,88	4359309,23
74	986168,28	4358587,75
75	985855,99	4357886,34
76	985495,54	4357208,42
77	985088,67	4356557,30
78	984637,38	4355936,14
79	984143,85	4355347,98
80	983610,50	4354795,68
81	983039,92	4354281,93
82	982434,90	4353809,23
83	981798,37	4353379,89
84	981133,45	4352996,00
85	980443,36	4352659,42
86	979731,48	4352371,80
87	979001,27	4352134,54
88	978256,29	4351948,80
89	977500,16	4351815,47
90	976736,58	4351735,21
1	975969,26	4351708,42
Сектор 4.1.25 Набс от 167,36 м до 171,72 м Внешний контур		
1	975969,26	4350708,42
2	976806,34	4350737,65
3	977639,34	4350825,20
4	978464,20	4350970,65
5	979276,91	4351173,28
6	980073,50	4351432,11
7	980850,10	4351745,87
8	981602,92	4352113,05
9	982328,29	4352531,84
10	983022,68	4353000,22
11	983682,71	4353515,89

Обозначение характерных точек границ	Координаты МСК-27	
	X	Y
12	984305,16	4354076,34
13	984887,00	4354678,85
14	985425,39	4355320,48
15	985917,71	4355998,10
16	986361,56	4356708,42
17	986754,79	4357447,97
18	987095,47	4358213,14
19	987381,94	4359000,22
20	987612,81	4359805,36
21	987786,95	4360624,64
22	987903,52	4361454,08
23	987961,95	4362289,63
24	987961,95	4363127,21
25	987903,52	4363962,76
26	987786,95	4364792,20
27	987612,81	4365611,48
28	987381,94	4366416,62
29	987095,47	4367203,70
30	986754,79	4367968,87
31	986361,56	4368708,42
32	985917,71	4369418,73
33	985425,39	4370096,36
34	984887,00	4370737,99
35	984305,16	4371340,50
36	983682,71	4371900,95
37	983022,68	4372416,62
38	982328,29	4372885,00
39	981602,92	4373303,79
40	980850,10	4373670,96
41	980073,50	4373984,73
42	979276,91	4374243,56
43	978464,20	4374446,19
44	977639,34	4374591,64
45	976806,34	4374679,19
46	975969,26	4374708,42
47	975132,18	4374679,19
48	974299,18	4374591,64
49	973474,32	4374446,19
50	972661,61	4374243,56
51	971865,02	4373984,73
52	971088,42	4373670,96
53	970335,60	4373303,79
54	969610,23	4372885,00

Обозначение характерных точек границ	Координаты МСК-27	
	X	Y
55	968915,84	4372416,62
56	968255,81	4371900,95
57	967633,36	4371340,50
58	967051,52	4370737,99
59	966513,13	4370096,36
60	966020,81	4369418,73
61	965576,95	4368708,42
62	965183,73	4367968,87
63	964843,05	4367203,70
64	964556,58	4366416,62
65	964325,71	4365611,48
66	964151,57	4364792,20
67	964035,00	4363962,76
68	963976,57	4363127,21
69	963976,57	4362289,63
70	964035,00	4361454,08
71	964151,57	4360624,64
72	964325,71	4359805,36
73	964556,58	4359000,22
74	964843,05	4358213,14
75	965183,73	4357447,97
76	965576,95	4356708,42
77	966020,81	4355998,10
78	966513,13	4355320,48
79	967051,52	4354678,85
80	967633,36	4354076,34
81	968255,81	4353515,89
82	968915,84	4353000,22
83	969610,23	4352531,84
84	970335,60	4352113,05
85	971088,42	4351745,87
86	971865,02	4351432,11
87	972661,61	4351173,28
88	973474,32	4350970,65
89	974299,18	4350825,20
90	975132,18	4350737,65
1	975969,26	4350708,42
Внутренний контур		
1	975969,26	4351208,42
2	975167,06	4351236,43
3	974368,77	4351320,34
4	973578,27	4351459,72
5	972799,43	4351653,91

Обозначение характерных точек границ	Координаты МСК-27	
	X	Y
6	972036,03	4351901,95
7	971291,79	4352202,65
8	970570,34	4352554,52
9	969875,19	4352955,87
10	969209,73	4353404,72
11	968577,20	4353898,91
12	967980,69	4354436,01
13	967423,09	4355013,42
14	966907,14	4355628,31
15	966435,33	4356277,70
16	966009,97	4356958,42
17	965633,13	4357667,15
18	965306,64	4358400,44
19	965032,11	4359154,72
20	964810,86	4359926,32
21	964643,97	4360711,47
22	964532,26	4361506,34
23	964476,26	4362307,08
24	964476,26	4363109,76
25	964532,26	4363910,50
26	964643,97	4364705,37
27	964810,86	4365490,52
28	965032,11	4366262,11
29	965306,64	4367016,40
30	965633,13	4367749,69
31	966009,97	4368458,42
32	966435,33	4369139,14
33	966907,14	4369788,53
34	967423,09	4370403,42
35	967980,69	4370980,83
36	968577,20	4371517,93
37	969209,73	4372012,11
38	969875,19	4372460,97
39	970570,34	4372862,32
40	971291,79	4373214,19
41	972036,03	4373514,88
42	972799,43	4373762,93
43	973578,27	4373957,12
44	974368,77	4374096,50
45	975167,06	4374180,41
46	975969,26	4374208,42
47	976771,46	4374180,41
48	977569,75	4374096,50

Обозначение характерных точек границ	Координаты МСК-27	
	X	Y
49	978360,24	4373957,12
50	979139,09	4373762,93
51	979902,49	4373514,88
52	980646,73	4373214,19
53	981368,18	4372862,32
54	982063,33	4372460,97
55	982728,79	4372012,11
56	983361,32	4371517,93
57	983957,83	4370980,83
58	984515,42	4370403,42
59	985031,38	4369788,53
60	985503,19	4369139,14
61	985928,55	4368458,42
62	986305,39	4367749,69
63	986631,87	4367016,40
64	986906,41	4366262,11
65	987127,66	4365490,52
66	987294,55	4364705,37
67	987406,26	4363910,50
68	987462,25	4363109,76
69	987462,25	4362307,08
70	987406,26	4361506,34
71	987294,55	4360711,47
72	987127,66	4359926,32
73	986906,41	4359154,72
74	986631,87	4358400,44
75	986305,39	4357667,15
76	985928,55	4356958,42
77	985503,19	4356277,70
78	985031,38	4355628,31
79	984515,42	4355013,42
80	983957,83	4354436,01
81	983361,32	4353898,91
82	982728,79	4353404,72
83	982063,33	4352955,87
84	981368,18	4352554,52
85	980646,73	4352202,65
86	979902,49	4351901,95
87	979139,09	4351653,91
88	978360,24	4351459,72
89	977569,75	4351320,34
90	976771,46	4351236,43
1	975969,26	4351208,42

Обозначение характерных точек границ	Координаты МСК-27	
	X	Y
Сектор 4.1.26 Набс от 171,72 м до 176,08 м Внешний контур		
1	975969,26	4350208,42
2	976841,21	4350238,87
3	977708,92	4350330,07
4	978568,16	4350481,57
5	979414,73	4350692,65
6	980244,51	4350962,26
7	981053,47	4351289,10
8	981837,65	4351671,57
9	982593,25	4352107,82
10	983316,57	4352595,71
11	984004,10	4353132,86
12	984652,49	4353716,67
13	985258,57	4354344,29
14	985819,39	4355012,65
15	986332,23	4355718,51
16	986794,58	4356458,42
17	987204,18	4357228,78
18	987559,06	4358025,84
19	987857,47	4358845,71
20	988097,96	4359684,40
21	988279,36	4360537,82
22	988400,78	4361401,81
23	988461,64	4362272,18
24	988461,64	4363144,66
25	988400,78	4364015,03
26	988279,36	4364879,02
27	988097,96	4365732,44
28	987857,47	4366571,13
29	987559,06	4367391,00
30	987204,18	4368188,06
31	986794,58	4368958,42
32	986332,23	4369698,33
33	985819,39	4370404,19
34	985258,57	4371072,55
35	984652,49	4371700,17
36	984004,10	4372283,97
37	983316,57	4372821,13
38	982593,25	4373309,02
39	981837,65	4373745,26
40	981053,47	4374127,74

Обозначение характерных точек границ	Координаты МСК-27	
	X	Y
41	980244,51	4374454,58
42	979414,73	4374724,19
43	978568,16	4374935,26
44	977708,92	4375086,77
45	976841,21	4375177,97
46	975969,26	4375208,42
47	975097,30	4375177,97
48	974229,60	4375086,77
49	973370,36	4374935,26
50	972523,79	4374724,19
51	971694,01	4374454,58
52	970885,05	4374127,74
53	970100,86	4373745,26
54	969345,27	4373309,02
55	968621,94	4372821,13
56	967934,41	4372283,97
57	967286,03	4371700,17
58	966679,95	4371072,55
59	966119,12	4370404,19
60	965606,29	4369698,33
61	965143,94	4368958,42
62	964734,33	4368188,06
63	964379,46	4367391,00
64	964081,05	4366571,13
65	963840,56	4365732,44
66	963659,16	4364879,02
67	963537,74	4364015,03
68	963476,87	4363144,66
69	963476,87	4362272,18
70	963537,74	4361401,81
71	963659,16	4360537,82
72	963840,56	4359684,40
73	964081,05	4358845,71
74	964379,46	4358025,84
75	964734,33	4357228,78
76	965143,94	4356458,42
77	965606,29	4355718,51
78	966119,12	4355012,65
79	966679,95	4354344,29
80	967286,03	4353716,67
81	967934,41	4353132,86
82	968621,94	4352595,71
83	969345,27	4352107,82

Обозначение характерных точек границ	Координаты МСК-27	
	X	Y
84	970100,86	4351671,57
85	970885,05	4351289,10
86	971694,01	4350962,26
87	972523,79	4350692,65
88	973370,36	4350481,57
89	974229,60	4350330,07
90	975097,30	4350238,87
1	975969,26	4350208,42
Внутренний контур		
1	975969,26	4350708,42
2	975132,18	4350737,65
3	974299,18	4350825,20
4	973474,32	4350970,65
5	972661,61	4351173,28
6	971865,02	4351432,11
7	971088,42	4351745,87
8	970335,60	4352113,05
9	969610,23	4352531,84
10	968915,84	4353000,22
11	968255,81	4353515,89
12	967633,36	4354076,34
13	967051,52	4354678,85
14	966513,13	4355320,48
15	966020,81	4355998,10
16	965576,95	4356708,42
17	965183,73	4357447,97
18	964843,05	4358213,14
19	964556,58	4359000,22
20	964325,71	4359805,36
21	964151,57	4360624,64
22	964035,00	4361454,08
23	963976,57	4362289,63
24	963976,57	4363127,21
25	964035,00	4363962,76
26	964151,57	4364792,20
27	964325,71	4365611,48
28	964556,58	4366416,62
29	964843,05	4367203,70
30	965183,73	4367968,87
31	965576,95	4368708,42
32	966020,81	4369418,73
33	966513,13	4370096,36
34	967051,52	4370737,99

Обозначение характерных точек границ	Координаты МСК-27	
	X	Y
35	967633,36	4371340,50
36	968255,81	4371900,95
37	968915,84	4372416,62
38	969610,23	4372885,00
39	970335,60	4373303,79
40	971088,42	4373670,96
41	971865,02	4373984,73
42	972661,61	4374243,56
43	973474,32	4374446,19
44	974299,18	4374591,64
45	975132,18	4374679,19
46	975969,26	4374708,42
47	976806,34	4374679,19
48	977639,34	4374591,64
49	978464,20	4374446,19
50	979276,91	4374243,56
51	980073,50	4373984,73
52	980850,10	4373670,96
53	981602,92	4373303,79
54	982328,29	4372885,00
55	983022,68	4372416,62
56	983682,71	4371900,95
57	984305,16	4371340,50
58	984887,00	4370737,99
59	985425,39	4370096,36
60	985917,71	4369418,73
61	986361,56	4368708,42
62	986754,79	4367968,87
63	987095,47	4367203,70
64	987381,94	4366416,62
65	987612,81	4365611,48
66	987786,95	4364792,20
67	987903,52	4363962,76
68	987961,95	4363127,21
69	987961,95	4362289,63
70	987903,52	4361454,08
71	987786,95	4360624,64
72	987612,81	4359805,36
73	987381,94	4359000,22
74	987095,47	4358213,14
75	986754,79	4357447,97
76	986361,56	4356708,42
77	985917,71	4355998,10

Обозначение характерных точек границ	Координаты МСК-27	
	X	Y
78	985425,39	4355320,48
79	984887,00	4354678,85
80	984305,16	4354076,34
81	983682,71	4353515,89
82	983022,68	4353000,22
83	982328,29	4352531,84
84	981602,92	4352113,05
85	980850,10	4351745,87
86	980073,50	4351432,11
87	979276,91	4351173,28
88	978464,20	4350970,65
89	977639,34	4350825,20
90	976806,34	4350737,65
1	975969,26	4350708,42
Сектор 4.1.27 Набс от 176,08 м до 180,45 м Внешний контур		
1	975969,26	4349708,42
2	976876,09	4349740,09
3	977778,51	4349834,93
4	978672,11	4349992,50
5	979552,54	4350212,02
6	980415,52	4350492,42
7	981256,84	4350832,33
8	982072,39	4351230,10
9	982858,21	4351683,79
10	983610,47	4352191,20
11	984325,50	4352749,84
12	984999,82	4353357,00
13	985630,14	4354009,72
14	986213,40	4354704,82
15	986746,75	4355438,91
16	987227,59	4356208,42
17	987653,58	4357009,59
18	988022,65	4357838,53
19	988332,99	4358691,20
20	988583,10	4359563,43
21	988771,76	4360450,99
22	988898,04	4361349,55
23	988961,34	4362254,73
24	988961,34	4363162,11
25	988898,04	4364067,29
26	988771,76	4364965,85

Обозначение характерных точек границ	Координаты МСК-27	
	X	Y
27	988583,10	4365853,40
28	988332,99	4366725,64
29	988022,65	4367578,31
30	987653,58	4368407,24
31	987227,59	4369208,42
32	986746,75	4369977,93
33	986213,40	4370712,02
34	985630,14	4371407,12
35	984999,82	4372059,84
36	984325,50	4372667,00
37	983610,47	4373225,64
38	982858,21	4373733,04
39	982072,39	4374186,74
40	981256,84	4374584,51
41	980415,52	4374924,42
42	979552,54	4375204,82
43	978672,11	4375424,34
44	977778,51	4375581,90
45	976876,09	4375676,75
46	975969,26	4375708,42
47	975062,42	4375676,75
48	974160,01	4375581,90
49	973266,41	4375424,34
50	972385,97	4375204,82
51	971523,00	4374924,42
52	970681,68	4374584,51
53	969866,13	4374186,74
54	969080,31	4373733,04
55	968328,05	4373225,64
56	967613,02	4372667,00
57	966938,70	4372059,84
58	966308,38	4371407,12
59	965725,12	4370712,02
60	965191,77	4369977,93
61	964710,93	4369208,42
62	964284,94	4368407,24
63	963915,87	4367578,31
64	963605,52	4366725,64
65	963355,41	4365853,40
66	963166,76	4364965,85
67	963040,47	4364067,29
68	962977,18	4363162,11
69	962977,18	4362254,73

Обозначение характерных точек границ	Координаты МСК-27	
	X	Y
70	963040,47	4361349,55
71	963166,76	4360450,99
72	963355,41	4359563,43
73	963605,52	4358691,20
74	963915,87	4357838,53
75	964284,94	4357009,59
76	964710,93	4356208,42
77	965191,77	4355438,91
78	965725,12	4354704,82
79	966308,38	4354009,72
80	966938,70	4353357,00
81	967613,02	4352749,84
82	968328,05	4352191,20
83	969080,31	4351683,79
84	969866,13	4351230,10
85	970681,68	4350832,33
86	971523,00	4350492,42
87	972385,97	4350212,02
88	973266,41	4349992,50
89	974160,01	4349834,93
90	975062,42	4349740,09
1	975969,26	4349708,42
Внутренний контур		
1	975969,26	4350208,42
2	975097,30	4350238,87
3	974229,60	4350330,07
4	973370,36	4350481,57
5	972523,79	4350692,65
6	971694,01	4350962,26
7	970885,05	4351289,10
8	970100,86	4351671,57
9	969345,27	4352107,82
10	968621,94	4352595,71
11	967934,41	4353132,86
12	967286,03	4353716,67
13	966679,95	4354344,29
14	966119,12	4355012,65
15	965606,29	4355718,51
16	965143,94	4356458,42
17	964734,33	4357228,78
18	964379,46	4358025,84
19	964081,05	4358845,71
20	963840,56	4359684,40

Обозначение характерных точек границ	Координаты МСК-27	
	X	Y
21	963659,16	4360537,82
22	963537,74	4361401,81
23	963476,87	4362272,18
24	963476,87	4363144,66
25	963537,74	4364015,03
26	963659,16	4364879,02
27	963840,56	4365732,44
28	964081,05	4366571,13
29	964379,46	4367391,00
30	964734,33	4368188,06
31	965143,94	4368958,42
32	965606,29	4369698,33
33	966119,12	4370404,19
34	966679,95	4371072,55
35	967286,03	4371700,17
36	967934,41	4372283,97
37	968621,94	4372821,13
38	969345,27	4373309,02
39	970100,86	4373745,26
40	970885,05	4374127,74
41	971694,01	4374454,58
42	972523,79	4374724,19
43	973370,36	4374935,26
44	974229,60	4375086,77
45	975097,30	4375177,97
46	975969,26	4375208,42
47	976841,21	4375177,97
48	977708,92	4375086,77
49	978568,16	4374935,26
50	979414,73	4374724,19
51	980244,51	4374454,58
52	981053,47	4374127,74
53	981837,65	4373745,26
54	982593,25	4373309,02
55	983316,57	4372821,13
56	984004,10	4372283,97
57	984652,49	4371700,17
58	985258,57	4371072,55
59	985819,39	4370404,19
60	986332,23	4369698,33
61	986794,58	4368958,42
62	987204,18	4368188,06
63	987559,06	4367391,00

Обозначение характерных точек границ	Координаты МСК-27	
	X	Y
64	987857,47	4366571,13
65	988097,96	4365732,44
66	988279,36	4364879,02
67	988400,78	4364015,03
68	988461,64	4363144,66
69	988461,64	4362272,18
70	988400,78	4361401,81
71	988279,36	4360537,82
72	988097,96	4359684,40
73	987857,47	4358845,71
74	987559,06	4358025,84
75	987204,18	4357228,78
76	986794,58	4356458,42
77	986332,23	4355718,51
78	985819,39	4355012,65
79	985258,57	4354344,29
80	984652,49	4353716,67
81	984004,10	4353132,86
82	983316,57	4352595,71
83	982593,25	4352107,82
84	981837,65	4351671,57
85	981053,47	4351289,10
86	980244,51	4350962,26
87	979414,73	4350692,65
88	978568,16	4350481,57
89	977708,92	4350330,07
90	976841,21	4350238,87
1	975969,26	4350208,42
Сектор 4.1.28 Набс от 180,45 м до 184,81 м Внешний контур		
1	975969,26	4349208,42
2	976910,97	4349241,30
3	977848,10	4349339,80
4	978776,07	4349503,43
5	979690,36	4349731,39
6	980586,53	4350022,57
7	981460,20	4350375,56
8	982307,13	4350788,63
9	983123,17	4351259,77
10	983904,36	4351786,69
11	984646,89	4352366,82
12	985347,15	4352997,33

Обозначение характерных точек границ	Координаты МСК-27	
	X	Y
13	986001,71	4353675,16
14	986607,40	4354396,99
15	987161,27	4355159,32
16	987660,60	4355958,42
17	988102,98	4356790,41
18	988486,24	4357651,23
19	988808,52	4358536,69
20	989068,25	4359442,47
21	989264,16	4360364,17
22	989395,30	4361297,29
23	989461,04	4362237,28
24	989461,04	4363179,56
25	989395,30	4364119,55
26	989264,16	4365052,67
27	989068,25	4365974,36
28	988808,52	4366880,15
29	988486,24	4367765,61
30	988102,98	4368626,43
31	987660,60	4369458,42
32	987161,27	4370257,52
33	986607,40	4371019,85
34	986001,71	4371741,68
35	985347,15	4372419,51
36	984646,89	4373050,02
37	983904,36	4373630,15
38	983123,17	4374157,07
39	982307,13	4374628,21
40	981460,20	4375041,28
41	980586,53	4375394,27
42	979690,36	4375685,45
43	978776,07	4375913,41
44	977848,10	4376077,04
45	976910,97	4376175,53
46	975969,26	4376208,42
47	975027,55	4376175,53
48	974090,42	4376077,04
49	973162,45	4375913,41
50	972248,15	4375685,45
51	971351,99	4375394,27
52	970478,31	4375041,28
53	969631,39	4374628,21
54	968815,35	4374157,07
55	968034,16	4373630,15

Обозначение характерных точек границ	Координаты МСК-27	
	X	Y
56	967291,63	4373050,02
57	966591,37	4372419,51
58	965936,80	4371741,68
59	965331,11	4371019,85
60	964777,25	4370257,52
61	964277,92	4369458,42
62	963835,54	4368626,43
63	963452,28	4367765,61
64	963130,00	4366880,15
65	962870,27	4365974,36
66	962674,35	4365052,67
67	962543,21	4364119,55
68	962477,48	4363179,56
69	962477,48	4362237,28
70	962543,21	4361297,29
71	962674,35	4360364,17
72	962870,27	4359442,47
73	963130,00	4358536,69
74	963452,28	4357651,23
75	963835,54	4356790,41
76	964277,92	4355958,42
77	964777,25	4355159,32
78	965331,11	4354396,99
79	965936,80	4353675,16
80	966591,37	4352997,33
81	967291,63	4352366,82
82	968034,16	4351786,69
83	968815,35	4351259,77
84	969631,39	4350788,63
85	970478,31	4350375,56
86	971351,99	4350022,57
87	972248,15	4349731,39
88	973162,45	4349503,43
89	974090,42	4349339,80
90	975027,55	4349241,30
1	975969,26	4349208,42
Внутренний контур		
1	975969,26	4349708,42
2	975062,42	4349740,09
3	974160,01	4349834,93
4	973266,41	4349992,50
5	972385,97	4350212,02
6	971523,00	4350492,42

Обозначение характерных точек границ	Координаты МСК-27	
	X	Y
7	970681,68	4350832,33
8	969866,13	4351230,10
9	969080,31	4351683,79
10	968328,05	4352191,20
11	967613,02	4352749,84
12	966938,70	4353357,00
13	966308,38	4354009,72
14	965725,12	4354704,82
15	965191,77	4355438,91
16	964710,93	4356208,42
17	964284,94	4357009,59
18	963915,87	4357838,53
19	963605,52	4358691,20
20	963355,41	4359563,43
21	963166,76	4360450,99
22	963040,47	4361349,55
23	962977,18	4362254,73
24	962977,18	4363162,11
25	963040,47	4364067,29
26	963166,76	4364965,85
27	963355,41	4365853,40
28	963605,52	4366725,64
29	963915,87	4367578,31
30	964284,94	4368407,24
31	964710,93	4369208,42
32	965191,77	4369977,93
33	965725,12	4370712,02
34	966308,38	4371407,12
35	966938,70	4372059,84
36	967613,02	4372667,00
37	968328,05	4373225,64
38	969080,31	4373733,04
39	969866,13	4374186,74
40	970681,68	4374584,51
41	971523,00	4374924,42
42	972385,97	4375204,82
43	973266,41	4375424,34
44	974160,01	4375581,90
45	975062,42	4375676,75
46	975969,26	4375708,42
47	976876,09	4375676,75
48	977778,51	4375581,90
49	978672,11	4375424,34

Обозначение характерных точек границ	Координаты МСК-27	
	X	Y
50	979552,54	4375204,82
51	980415,52	4374924,42
52	981256,84	4374584,51
53	982072,39	4374186,74
54	982858,21	4373733,04
55	983610,47	4373225,64
56	984325,50	4372667,00
57	984999,82	4372059,84
58	985630,14	4371407,12
59	986213,40	4370712,02
60	986746,75	4369977,93
61	987227,59	4369208,42
62	987653,58	4368407,24
63	988022,65	4367578,31
64	988332,99	4366725,64
65	988583,10	4365853,40
66	988771,76	4364965,85
67	988898,04	4364067,29
68	988961,34	4363162,11
69	988961,34	4362254,73
70	988898,04	4361349,55
71	988771,76	4360450,99
72	988583,10	4359563,43
73	988332,99	4358691,20
74	988022,65	4357838,53
75	987653,58	4357009,59
76	987227,59	4356208,42
77	986746,75	4355438,91
78	986213,40	4354704,82
79	985630,14	4354009,72
80	984999,82	4353357,00
81	984325,50	4352749,84
82	983610,47	4352191,20
83	982858,21	4351683,79
84	982072,39	4351230,10
85	981256,84	4350832,33
86	980415,52	4350492,42
87	979552,54	4350212,02
88	978672,11	4349992,50
89	977778,51	4349834,93
90	976876,09	4349740,09
1	975969,26	4349708,42
Сектор 4.1.29		

Обозначение характерных точек границ	Координаты МСК-27	
	X	Y
Набс от 184,81 м до 189,17 м		
Внешний контур		
1	975969,26	4348708,42
2	976945,85	4348742,52
3	977917,68	4348844,67
4	978880,02	4349014,35
5	979828,18	4349250,76
6	980757,54	4349552,72
7	981663,57	4349918,78
8	982541,86	4350347,15
9	983388,13	4350835,75
10	984198,25	4351382,18
11	984968,29	4351983,80
12	985694,48	4352637,66
13	986373,29	4353340,59
14	987001,41	4354089,16
15	987575,79	4354879,72
16	988093,61	4355708,42
17	988552,38	4356571,22
18	988949,83	4357463,93
19	989284,05	4358382,18
20	989553,40	4359321,51
21	989756,57	4360277,34
22	989892,57	4361245,02
23	989960,73	4362219,83
24	989960,73	4363197,01
25	989892,57	4364171,82
26	989756,57	4365139,49
27	989553,40	4366095,33
28	989284,05	4367034,66
29	988949,83	4367952,91
30	988552,38	4368845,62
31	988093,61	4369708,42
32	987575,79	4370537,12
33	987001,41	4371327,68
34	986373,29	4372076,25
35	985694,48	4372779,18
36	984968,29	4373433,04
37	984198,25	4374034,66
38	983388,13	4374581,09
39	982541,86	4375069,69
40	981663,57	4375498,06
41	980757,54	4375864,12

Обозначение характерных точек границ	Координаты МСК-27	
	X	Y
42	979828,18	4376166,08
43	978880,02	4376402,49
44	977917,68	4376572,17
45	976945,85	4376674,32
46	975969,26	4376708,42
47	974992,67	4376674,32
48	974020,84	4376572,17
49	973058,50	4376402,49
50	972110,34	4376166,08
51	971180,98	4375864,12
52	970274,95	4375498,06
53	969396,66	4375069,69
54	968550,39	4374581,09
55	967740,27	4374034,66
56	966970,23	4373433,04
57	966244,04	4372779,18
58	965565,23	4372076,25
59	964937,11	4371327,68
60	964362,73	4370537,12
61	963844,90	4369708,42
62	963386,14	4368845,62
63	962988,69	4367952,91
64	962654,47	4367034,66
65	962385,12	4366095,33
66	962181,95	4365139,49
67	962045,95	4364171,82
68	961977,79	4363197,01
69	961977,79	4362219,83
70	962045,95	4361245,02
71	962181,95	4360277,34
72	962385,12	4359321,51
73	962654,47	4358382,18
74	962988,69	4357463,93
75	963386,14	4356571,22
76	963844,90	4355708,42
77	964362,73	4354879,72
78	964937,11	4354089,16
79	965565,23	4353340,59
80	966244,04	4352637,66
81	966970,23	4351983,80
82	967740,27	4351382,18
83	968550,39	4350835,75
84	969396,66	4350347,15

Обозначение характерных точек границ	Координаты МСК-27	
	X	Y
85	970274,95	4349918,78
86	971180,98	4349552,72
87	972110,34	4349250,76
88	973058,50	4349014,35
89	974020,84	4348844,67
90	974992,67	4348742,52
1	975969,26	4348708,42
Внутренний контур		
1	975969,26	4349208,42
2	975027,55	4349241,30
3	974090,42	4349339,80
4	973162,45	4349503,43
5	972248,15	4349731,39
6	971351,99	4350022,57
7	970478,31	4350375,56
8	969631,39	4350788,63
9	968815,35	4351259,77
10	968034,16	4351786,69
11	967291,63	4352366,82
12	966591,37	4352997,33
13	965936,80	4353675,16
14	965331,11	4354396,99
15	964777,25	4355159,32
16	964277,92	4355958,42
17	963835,54	4356790,41
18	963452,28	4357651,23
19	963130,00	4358536,69
20	962870,27	4359442,47
21	962674,35	4360364,17
22	962543,21	4361297,29
23	962477,48	4362237,28
24	962477,48	4363179,56
25	962543,21	4364119,55
26	962674,35	4365052,67
27	962870,27	4365974,36
28	963130,00	4366880,15
29	963452,28	4367765,61
30	963835,54	4368626,43
31	964277,92	4369458,42
32	964777,25	4370257,52
33	965331,11	4371019,85
34	965936,80	4371741,68
35	966591,37	4372419,51

Обозначение характерных точек границ	Координаты МСК-27	
	X	Y
36	967291,63	4373050,02
37	968034,16	4373630,15
38	968815,35	4374157,07
39	969631,39	4374628,21
40	970478,31	4375041,28
41	971351,99	4375394,27
42	972248,15	4375685,45
43	973162,45	4375913,41
44	974090,42	4376077,04
45	975027,55	4376175,53
46	975969,26	4376208,42
47	976910,97	4376175,53
48	977848,10	4376077,04
49	978776,07	4375913,41
50	979690,36	4375685,45
51	980586,53	4375394,27
52	981460,20	4375041,28
53	982307,13	4374628,21
54	983123,17	4374157,07
55	983904,36	4373630,15
56	984646,89	4373050,02
57	985347,15	4372419,51
58	986001,71	4371741,68
59	986607,40	4371019,85
60	987161,27	4370257,52
61	987660,60	4369458,42
62	988102,98	4368626,43
63	988486,24	4367765,61
64	988808,52	4366880,15
65	989068,25	4365974,36
66	989264,16	4365052,67
67	989395,30	4364119,55
68	989461,04	4363179,56
69	989461,04	4362237,28
70	989395,30	4361297,29
71	989264,16	4360364,17
72	989068,25	4359442,47
73	988808,52	4358536,69
74	988486,24	4357651,23
75	988102,98	4356790,41
76	987660,60	4355958,42
77	987161,27	4355159,32
78	986607,40	4354396,99

Обозначение характерных точек границ	Координаты МСК-27	
	X	Y
79	986001,71	4353675,16
80	985347,15	4352997,33
81	984646,89	4352366,82
82	983904,36	4351786,69
83	983123,17	4351259,77
84	982307,13	4350788,63
85	981460,20	4350375,56
86	980586,53	4350022,57
87	979690,36	4349731,39
88	978776,07	4349503,43
89	977848,10	4349339,80
90	976910,97	4349241,30
1	975969,26	4349208,42
Сектор 4.1.30 Набс от 189,17 м до 193,54 м Внешний контур		
1	975969,26	4348208,42
2	976980,73	4348243,74
3	977987,27	4348349,53
4	978983,98	4348525,28
5	979966,00	4348770,12
6	980928,55	4349082,88
7	981866,94	4349462,01
8	982776,60	4349905,68
9	983653,09	4350411,72
10	984492,15	4350977,67
11	985289,68	4351600,77
12	986041,81	4352277,99
13	986744,86	4353006,03
14	987395,41	4353781,33
15	987990,30	4354600,12
16	988526,63	4355458,42
17	989001,77	4356352,04
18	989413,42	4357276,62
19	989759,58	4358227,67
20	990038,55	4359200,55
21	990248,97	4360190,52
22	990389,83	4361192,76
23	990460,43	4362202,38
24	990460,43	4363214,46
25	990389,83	4364224,08
26	990248,97	4365226,32
27	990038,55	4366216,29

Обозначение характерных точек границ	Координаты МСК-27	
	X	Y
28	989759,58	4367189,17
29	989413,42	4368140,21
30	989001,77	4369064,80
31	988526,63	4369958,42
32	987990,30	4370816,72
33	987395,41	4371635,51
34	986744,86	4372410,81
35	986041,81	4373138,85
36	985289,68	4373816,06
37	984492,15	4374439,17
38	983653,09	4375005,12
39	982776,60	4375511,16
40	981866,94	4375954,83
41	980928,55	4376333,96
42	979966,00	4376646,71
43	978983,98	4376891,56
44	977987,27	4377067,31
45	976980,73	4377173,10
46	975969,26	4377208,42
47	974957,79	4377173,10
48	973951,25	4377067,31
49	972954,54	4376891,56
50	971972,52	4376646,71
51	971009,97	4376333,96
52	970071,58	4375954,83
53	969161,92	4375511,16
54	968285,43	4375005,12
55	967446,37	4374439,17
56	966648,84	4373816,06
57	965896,71	4373138,85
58	965193,66	4372410,81
59	964543,10	4371635,51
60	963948,21	4370816,72
61	963411,89	4369958,42
62	962936,75	4369064,80
63	962525,09	4368140,21
64	962178,94	4367189,17
65	961899,97	4366216,29
66	961689,55	4365226,32
67	961548,69	4364224,08
68	961478,09	4363214,46
69	961478,09	4362202,38
70	961548,69	4361192,76

Обозначение характерных точек границ	Координаты МСК-27	
	X	Y
71	961689,55	4360190,52
72	961899,97	4359200,55
73	962178,94	4358227,67
74	962525,09	4357276,62
75	962936,75	4356352,04
76	963411,89	4355458,42
77	963948,21	4354600,12
78	964543,10	4353781,33
79	965193,66	4353006,03
80	965896,71	4352277,99
81	966648,84	4351600,77
82	967446,37	4350977,67
83	968285,43	4350411,72
84	969161,92	4349905,68
85	970071,58	4349462,01
86	971009,97	4349082,88
87	971972,52	4348770,12
88	972954,54	4348525,28
89	973951,25	4348349,53
90	974957,79	4348243,74
1	975969,26	4348208,42
Внутренний контур		
1	975969,26	4348708,42
2	974992,67	4348742,52
3	974020,84	4348844,67
4	973058,50	4349014,35
5	972110,34	4349250,76
6	971180,98	4349552,72
7	970274,95	4349918,78
8	969396,66	4350347,15
9	968550,39	4350835,75
10	967740,27	4351382,18
11	966970,23	4351983,80
12	966244,04	4352637,66
13	965565,23	4353340,59
14	964937,11	4354089,16
15	964362,73	4354879,72
16	963844,90	4355708,42
17	963386,14	4356571,22
18	962988,69	4357463,93
19	962654,47	4358382,18
20	962385,12	4359321,51
21	962181,95	4360277,34

Обозначение характерных точек границ	Координаты МСК-27	
	X	Y
22	962045,95	4361245,02
23	961977,79	4362219,83
24	961977,79	4363197,01
25	962045,95	4364171,82
26	962181,95	4365139,49
27	962385,12	4366095,33
28	962654,47	4367034,66
29	962988,69	4367952,91
30	963386,14	4368845,62
31	963844,90	4369708,42
32	964362,73	4370537,12
33	964937,11	4371327,68
34	965565,23	4372076,25
35	966244,04	4372779,18
36	966970,23	4373433,04
37	967740,27	4374034,66
38	968550,39	4374581,09
39	969396,66	4375069,69
40	970274,95	4375498,06
41	971180,98	4375864,12
42	972110,34	4376166,08
43	973058,50	4376402,49
44	974020,84	4376572,17
45	974992,67	4376674,32
46	975969,26	4376708,42
47	976945,85	4376674,32
48	977917,68	4376572,17
49	978880,02	4376402,49
50	979828,18	4376166,08
51	980757,54	4375864,12
52	981663,57	4375498,06
53	982541,86	4375069,69
54	983388,13	4374581,09
55	984198,25	4374034,66
56	984968,29	4373433,04
57	985694,48	4372779,18
58	986373,29	4372076,25
59	987001,41	4371327,68
60	987575,79	4370537,12
61	988093,61	4369708,42
62	988552,38	4368845,62
63	988949,83	4367952,91
64	989284,05	4367034,66

Обозначение характерных точек границ	Координаты МСК-27	
	X	Y
65	989553,40	4366095,33
66	989756,57	4365139,49
67	989892,57	4364171,82
68	989960,73	4363197,01
69	989960,73	4362219,83
70	989892,57	4361245,02
71	989756,57	4360277,34
72	989553,40	4359321,51
73	989284,05	4358382,18
74	988949,83	4357463,93
75	988552,38	4356571,22
76	988093,61	4355708,42
77	987575,79	4354879,72
78	987001,41	4354089,16
79	986373,29	4353340,59
80	985694,48	4352637,66
81	984968,29	4351983,80
82	984198,25	4351382,18
83	983388,13	4350835,75
84	982541,86	4350347,15
85	981663,57	4349918,78
86	980757,54	4349552,72
87	979828,18	4349250,76
88	978880,02	4349014,35
89	977917,68	4348844,67
90	976945,85	4348742,52
1	975969,26	4348708,42
Сектор 4.1.31 Набс от 193,54 м до 197,90 м Внешний контур		
1	975969,26	4377708,42
2	974922,91	4377671,88
3	973881,66	4377562,44
4	972850,58	4377380,63
5	972498,75	4377301,42
6	971874,48	4377137,77
7	971834,70	4377127,34
8	971800,70	4377117,55
9	970838,96	4376803,81
10	970102,46	4376513,52
11	969868,21	4376411,60
12	968927,19	4375952,63
13	968879,97	4375927,42

Обозначение характерных точек границ	Координаты МСК-27	
	X	Y
14	968020,47	4375429,14
15	967908,97	4375358,79
16	967152,48	4374843,67
17	967094,03	4374800,99
18	966389,49	4374250,86
19	966327,44	4374199,09
20	965723,02	4373663,54
21	965549,38	4373498,52
22	964822,09	4372745,38
23	964149,10	4371943,34
24	963533,70	4371096,31
25	962978,88	4370208,42
26	962487,35	4369283,99
27	962061,50	4368327,52
28	961703,41	4367343,67
29	961414,82	4366337,25
30	961197,14	4365313,14
31	961051,43	4364276,35
32	960978,40	4363231,91
33	960978,40	4362184,93
34	961051,43	4361140,49
35	961197,14	4360103,70
36	961414,82	4359079,59
37	961703,41	4358073,16
38	962061,50	4357089,32
39	962487,35	4356132,85
40	962978,88	4355208,42
41	963533,70	4354320,53
42	964149,10	4353473,50
43	964822,09	4352671,46
44	965549,38	4351918,32
45	966327,44	4351217,75
46	967152,48	4350573,16
47	967585,52	4350281,06
48	968020,47	4349987,70
49	968090,84	4349947,03
50	968861,61	4349499,28
51	968927,19	4349464,21
52	969747,55	4349059,60
53	969868,21	4349005,24
54	970790,37	4348630,81
55	970838,96	4348613,03
56	971834,70	4348289,49

Обозначение характерных точек границ	Координаты МСК-27	
	X	Y
57	972086,64	4348219,62
58	972850,58	4348036,21
59	973881,66	4347854,40
60	973925,95	4347848,24
61	974922,91	4347744,96
62	975969,26	4347708,42
63	977015,61	4347744,96
64	978056,86	4347854,40
65	979087,93	4348036,21
66	979436,65	4348114,68
67	980037,03	4348270,51
68	980103,82	4348289,49
69	981099,56	4348613,03
70	981793,94	4348893,58
71	982070,31	4349005,24
72	983011,33	4349464,21
73	983041,44	4349481,59
74	983918,05	4349987,70
75	984010,40	4350049,99
76	984786,04	4350573,16
77	984834,43	4350608,47
78	985599,36	4351208,57
79	985611,07	4351217,75
80	986389,13	4351918,32
81	987116,43	4352671,46
82	987330,48	4352914,41
83	987330,48	4352914,41
84	987789,42	4353473,50
85	988404,82	4354320,53
86	988467,44	4354414,12
87	988959,64	4355208,42
88	989406,68	4356042,40
89	989451,17	4356132,85
90	989877,02	4357089,32
91	990144,58	4357803,30
92	990235,11	4358073,16
93	990523,69	4359079,59
94	990659,68	4359676,66
95	990741,38	4360103,70
96	990887,09	4361140,49
97	990936,83	4361722,58
98	990960,12	4362184,93
99	990960,12	4363231,91

Обозначение характерных точек границ	Координаты МСК-27	
	X	Y
100	990912,40	4364013,26
101	990887,09	4364276,35
102	990741,38	4365313,14
103	990523,69	4366337,25
104	990418,25	4366736,65
105	990235,11	4367343,67
106	989877,02	4368327,52
107	989451,17	4369283,99
108	988959,64	4370208,42
109	988484,36	4370977,18
110	988404,82	4371096,31
111	987789,42	4371943,34
112	987116,43	4372745,38
113	986389,13	4373498,52
114	985611,07	4374199,09
115	985576,15	4374228,30
116	984786,04	4374843,67
117	984159,79	4375274,85
118	983918,05	4375429,14
119	983861,71	4375464,17
120	983087,89	4375911,64
121	983011,33	4375952,63
122	982203,67	4376351,44
123	982070,31	4376411,60
124	981163,40	4376780,41
125	981099,56	4376803,81
126	980103,82	4377127,34
127	979871,63	4377191,91
128	979087,93	4377380,63
129	978056,86	4377562,44
130	978034,62	4377565,55
131	977468,24	4377633,33
132	977015,61	4377671,88
133	976516,16	4377698,45
1	975969,26	4377708,42
Внутренний контур		
1	975969,26	4348208,42
2	974957,79	4348243,74
3	973951,25	4348349,53
4	972954,54	4348525,28
5	971972,52	4348770,12
6	971009,97	4349082,88
7	970071,58	4349462,01

Обозначение характерных точек границ	Координаты МСК-27	
	X	Y
8	969161,92	4349905,68
9	968285,43	4350411,72
10	967446,37	4350977,67
11	966648,84	4351600,77
12	965896,71	4352277,99
13	965193,66	4353006,03
14	964543,10	4353781,33
15	963948,21	4354600,12
16	963411,89	4355458,42
17	962936,75	4356352,04
18	962525,09	4357276,62
19	962178,94	4358227,67
20	961899,97	4359200,55
21	961689,55	4360190,52
22	961548,69	4361192,76
23	961478,09	4362202,38
24	961478,09	4363214,46
25	961548,69	4364224,08
26	961689,55	4365226,32
27	961899,97	4366216,29
28	962178,94	4367189,17
29	962525,09	4368140,21
30	962936,75	4369064,80
31	963411,89	4369958,42
32	963948,21	4370816,72
33	964543,10	4371635,51
34	965193,66	4372410,81
35	965896,71	4373138,85
36	966648,84	4373816,06
37	967446,37	4374439,17
38	968285,43	4375005,12
39	969161,92	4375511,16
40	970071,58	4375954,83
41	971009,97	4376333,96
42	971972,52	4376646,71
43	972954,54	4376891,56
44	973951,25	4377067,31
45	974957,79	4377173,10
46	975969,26	4377208,42
47	976980,73	4377173,10
48	977987,27	4377067,31
49	978983,98	4376891,56
50	979966,00	4376646,71

Обозначение характерных точек границ	Координаты МСК-27	
	X	Y
51	980928,55	4376333,96
52	981866,94	4375954,83
53	982776,60	4375511,16
54	983653,09	4375005,12
55	984492,15	4374439,17
56	985289,68	4373816,06
57	986041,81	4373138,85
58	986744,86	4372410,81
59	987395,41	4371635,51
60	987990,30	4370816,72
61	988526,63	4369958,42
62	989001,77	4369064,80
63	989413,42	4368140,21
64	989759,58	4367189,17
65	990038,55	4366216,29
66	990248,97	4365226,32
67	990389,83	4364224,08
68	990460,43	4363214,46
69	990460,43	4362202,38
70	990389,83	4361192,76
71	990248,97	4360190,52
72	990038,55	4359200,55
73	989759,58	4358227,67
74	989413,42	4357276,62
75	989001,77	4356352,04
76	988526,63	4355458,42
77	987990,30	4354600,12
78	987395,41	4353781,33
79	986744,86	4353006,03
80	986041,81	4352277,99
81	985289,68	4351600,77
82	984492,15	4350977,67
83	983653,09	4350411,72
84	982776,60	4349905,68
85	981866,94	4349462,01
86	980928,55	4349082,88
87	979966,00	4348770,12
88	978983,98	4348525,28
89	977987,27	4348349,53
90	976980,73	4348243,74
1	975969,26	4348208,42
Сектор 4.1.3а Набс от 71,36 м до 75,73 м		

Обозначение характерных точек границ	Координаты МСК-27	
	X	Y
1	975305,76	4363456,60
2	975256,50	4363409,83
3	975210,53	4363359,82
4	975168,05	4363306,81
5	975129,28	4363251,04
6	975094,38	4363192,76
7	975063,52	4363132,25
8	975036,83	4363069,78
9	975014,45	4363005,64
10	974996,48	4362940,14
11	974982,99	4362873,56
12	974974,05	4362806,22
13	974969,71	4362738,43
14	974969,98	4362670,51
15	974974,86	4362602,75
16	974984,33	4362535,49
17	974998,34	4362469,02
18	975016,83	4362403,66
19	975052,39	4362415,62
20	975109,57	4362432,35
21	975157,13	4362444,00
22	975166,94	4362446,15
23	975225,72	4362457,31
24	975284,08	4362465,51
25	975343,34	4362471,03
26	975403,26	4362473,83
27	975465,23	4362473,96
28	975529,04	4362471,34
29	975518,49	4362492,08
30	975504,62	4362523,74
31	975492,97	4362556,28
32	975483,59	4362589,55
33	975476,54	4362623,39
34	975471,84	4362657,64
35	975469,52	4362692,12
36	975469,59	4362726,69
37	975472,05	4362761,17
38	975476,88	4362795,39
39	975484,07	4362829,20
40	975493,57	4362862,44
41	975505,35	4362894,93
42	975517,74	4362923,20
43	975532,18	4363060,01

Обозначение характерных точек границ	Координаты МСК-27	
	X	Y
44	975442,35	4363053,77
45	975432,31	4363209,12
46	975349,65	4363188,84
47	975414,05	4363295,90
1	975305,76	4363456,60
Сектор 4.1.4а		
Набс от 75,73 м до 80,09 м		
1	974877,52	4363737,07
2	974810,74	4363661,22
3	974749,22	4363581,05
4	974693,23	4363496,93
5	974643,03	4363409,22
6	974598,85	4363318,33
7	974560,90	4363224,67
8	974529,33	4363128,67
9	974504,30	4363030,76
10	974485,92	4362931,39
11	974474,28	4362831,01
12	974469,42	4362730,07
13	974471,36	4362629,03
14	974480,11	4362528,35
15	974495,61	4362428,49
16	974517,80	4362329,90
17	974546,58	4362233,03
18	974581,82	4362138,32
19	974627,73	4362179,20
20	974676,47	4362218,53
21	974725,61	4362254,38
22	974776,40	4362287,78
23	974828,54	4362318,54
24	974883,43	4362347,37
25	974939,03	4362373,10
26	974994,92	4362395,67
27	975016,83	4362403,66
28	974998,34	4362469,02
29	974984,33	4362535,49
30	974974,86	4362602,75
31	974969,98	4362670,51
32	974969,71	4362738,43
33	974974,05	4362806,22
34	974982,99	4362873,56
35	974996,48	4362940,14
36	975014,45	4363005,64

Обозначение характерных точек границ	Координаты МСК-27	
	X	Y
37	975036,83	4363069,78
38	975063,52	4363132,25
39	975094,38	4363192,76
40	975129,28	4363251,04
41	975168,05	4363306,81
42	975210,53	4363359,82
43	975256,50	4363409,83
44	975305,76	4363456,60
45	975171,12	4363656,43
46	975122,30	4363728,88
47	975054,97	4363728,79
48	974990,30	4363730,34
49	974922,97	4363733,73
1	974877,52	4363737,07
Сектор 4.1.5а		
Набс от 80,09 м до 84,45 м		
1	974328,08	4363851,46
2	974254,33	4363737,50
3	974188,47	4363618,81
4	974130,82	4363495,92
5	974081,64	4363369,40
6	974041,15	4363239,84
7	974009,55	4363107,83
8	973986,97	4362973,98
9	973973,52	4362838,90
10	973969,27	4362703,23
11	973974,22	4362567,58
12	973988,37	4362432,57
13	974011,65	4362298,84
14	974043,94	4362167,00
15	974085,10	4362037,65
16	974134,94	4361911,39
17	974193,23	4361788,80
18	974259,70	4361670,44
19	974261,99	4361675,96
20	974288,05	4361734,38
21	974316,59	4361791,17
22	974337,24	4361828,57
23	974347,46	4361846,11
24	974380,48	4361898,99
25	974416,50	4361951,09
26	974454,30	4362000,63
27	974494,87	4362048,86

Обозначение характерных точек границ	Координаты МСК-27	
	X	Y
28	974537,34	4362094,70
29	974581,82	4362138,32
30	974546,58	4362233,03
31	974517,80	4362329,90
32	974495,61	4362428,49
33	974480,11	4362528,35
34	974471,36	4362629,03
35	974469,42	4362730,07
36	974474,28	4362831,01
37	974485,92	4362931,39
38	974504,30	4363030,76
39	974529,33	4363128,67
40	974560,90	4363224,67
41	974598,85	4363318,33
42	974643,03	4363409,22
43	974693,23	4363496,93
44	974749,22	4363581,05
45	974810,74	4363661,22
46	974877,52	4363737,07
47	974858,47	4363738,72
48	974794,17	4363745,45
49	974730,16	4363753,93
50	974666,48	4363764,18
51	974603,21	4363776,22
52	974540,44	4363790,03
53	974478,24	4363805,63
54	974475,69	4363806,35
55	974419,23	4363822,23
56	974358,37	4363841,26
1	974328,08	4363851,46
Сектор 4.1.6а		
Набс от 84,45 м до 88,82 м		
1	973873,63	4364071,63
2	973787,24	4363928,58
3	973710,60	4363780,07
4	973644,05	4363626,78
5	973587,89	4363469,39
6	973542,37	4363308,60
7	973507,70	4363145,12
8	973484,02	4362979,69
9	973471,45	4362813,05
10	973470,04	4362645,95
11	973479,80	4362479,12

Обозначение характерных точек границ	Координаты МСК-27	
	X	Y
12	973500,68	4362313,32
13	973532,59	4362149,28
14	973575,39	4361987,74
15	973628,88	4361829,42
16	973692,84	4361675,03
17	973766,96	4361525,25
18	973850,92	4361380,77
19	973944,35	4361242,21
20	974046,83	4361110,21
21	974157,90	4360985,35
22	974153,37	4361050,50
23	974151,71	4361114,54
24	974152,85	4361179,26
25	974156,77	4361243,08
26	974163,57	4361307,49
27	974173,02	4361370,26
28	974185,31	4361432,98
29	974200,47	4361495,36
30	974218,45	4361557,13
31	974239,24	4361618,00
32	974259,70	4361670,44
33	974193,23	4361788,80
34	974134,94	4361911,39
35	974085,10	4362037,65
36	974043,94	4362167,00
37	974011,65	4362298,84
38	973988,37	4362432,57
39	973974,22	4362567,58
40	973969,27	4362703,23
41	973973,52	4362838,90
42	973986,97	4362973,98
43	974009,55	4363107,83
44	974041,15	4363239,84
45	974081,64	4363369,40
46	974130,82	4363495,92
47	974188,47	4363618,81
48	974254,33	4363737,50
49	974328,08	4363851,46
50	974298,29	4363862,00
51	974239,07	4363884,42
52	974180,77	4363908,48
53	974123,46	4363934,14
54	974067,20	4363961,35

Обозначение характерных точек границ	Координаты МСК-27	
	X	Y
55	974009,79	4363991,27
56	973955,86	4364021,46
57	973901,00	4364054,35
1	973873,63	4364071,63
Сектор 4.1.7а Набс от 88,82 м до 93,18 м		
1	973485,82	4364391,44
2	973377,64	4364219,55
3	973281,34	4364040,74
4	973197,36	4363855,83
5	973126,07	4363665,66
6	973067,82	4363471,10
7	973022,87	4363273,04
8	972991,42	4363072,40
9	972973,62	4362870,09
10	972969,54	4362667,03
11	972979,22	4362464,17
12	973002,60	4362262,43
13	973039,57	4362062,73
14	973089,97	4361865,99
15	973153,57	4361673,11
16	973230,07	4361484,97
17	973319,12	4361302,45
18	973420,32	4361126,36
19	973533,20	4360957,53
20	973657,25	4360796,72
21	973791,89	4360644,67
22	973936,51	4360502,08
23	974090,44	4360369,60
24	974252,99	4360247,85
25	974423,40	4360137,36
26	974600,90	4360038,66
27	974582,84	4360057,35
28	974538,24	4360106,23
29	974496,95	4360155,38
30	974457,05	4360207,00
31	974418,82	4360260,94
32	974383,51	4360315,39
33	974363,22	4360349,08
34	974350,23	4360371,72
35	974320,02	4360428,00
36	974291,22	4360487,46
37	974265,65	4360546,40

Обозначение характерных точек границ	Координаты МСК-27	
	X	Y
38	974242,54	4360606,37
39	974221,97	4360667,19
40	974204,00	4360728,64
41	974188,26	4360792,39
42	974175,35	4360856,34
43	974165,29	4360920,23
44	974157,90	4360985,35
45	974046,83	4361110,21
46	973944,35	4361242,21
47	973850,92	4361380,77
48	973766,96	4361525,25
49	973692,84	4361675,03
50	973628,88	4361829,42
51	973575,39	4361987,74
52	973532,59	4362149,28
53	973500,68	4362313,32
54	973479,80	4362479,12
55	973470,04	4362645,95
56	973471,45	4362813,05
57	973484,02	4362979,69
58	973507,70	4363145,12
59	973542,37	4363308,60
60	973587,89	4363469,39
61	973644,05	4363626,78
62	973710,60	4363780,07
63	973787,24	4363928,58
64	973873,63	4364071,63
65	973847,47	4364088,69
66	973796,43	4364123,60
67	973745,60	4364160,62
68	973695,20	4364199,69
69	973645,44	4364240,74
70	973598,53	4364281,86
71	973592,44	4364287,37
72	973552,55	4364324,61
73	973507,66	4364368,91
1	973485,82	4364391,44
Сектор 4.2.1 Набс от уровня земли		
1	975493,71	4365207,89
2	975472,79	4365207,16
3	975451,96	4365204,97
4	975431,34	4365201,33

Обозначение характерных точек границ	Координаты МСК-27	
	X	Y
5	975411,02	4365196,27
6	975391,11	4365189,80
7	975371,69	4365181,95
8	975352,87	4365172,77
9	975334,74	4365162,30
10	975317,38	4365150,59
11	975300,88	4365137,70
12	975285,32	4365123,69
13	975270,77	4365108,63
14	975257,31	4365092,59
15	975245,00	4365075,65
16	975233,91	4365057,89
17	975224,08	4365039,40
18	975215,56	4365020,27
19	975208,40	4365000,59
20	975202,63	4364980,47
21	975198,27	4364959,98
22	975195,36	4364939,25
23	975193,90	4364918,36
24	975193,90	4364897,42
25	975195,36	4364876,53
26	975198,27	4364855,79
27	975202,63	4364835,31
28	975208,40	4364815,18
29	975215,56	4364795,51
30	975224,08	4364776,38
31	975233,91	4364757,89
32	975245,00	4364740,13
33	975257,31	4364723,19
34	975270,77	4364707,15
35	975285,32	4364692,09
36	975300,88	4364678,08
37	975317,38	4364665,18
38	975334,74	4364653,47
39	975352,87	4364643,00
40	975371,69	4364633,83
41	975391,11	4364625,98
42	975411,02	4364619,51
43	975431,34	4364614,44
44	975451,96	4364610,81
45	975472,79	4364608,62
46	975493,71	4364607,89
47	975514,64	4364608,62

Обозначение характерных точек границ	Координаты МСК-27	
	X	Y
48	975535,47	4364610,81
49	975556,09	4364614,44
50	975576,41	4364619,51
51	975596,32	4364625,98
52	975615,74	4364633,83
53	975634,56	4364643,00
54	975652,69	4364653,47
55	975670,05	4364665,18
56	975686,55	4364678,08
57	975702,11	4364692,09
58	975716,66	4364707,15
59	975730,12	4364723,19
60	975742,43	4364740,13
61	975753,52	4364757,89
62	975763,35	4364776,38
63	975771,87	4364795,51
64	975779,03	4364815,18
65	975784,80	4364835,31
66	975789,16	4364855,79
67	975792,07	4364876,53
68	975793,53	4364897,42
69	975793,53	4364918,36
70	975792,07	4364939,25
71	975789,16	4364959,98
72	975784,80	4364980,47
73	975779,03	4365000,59
74	975771,87	4365020,27
75	975763,35	4365039,40
76	975753,52	4365057,89
77	975742,43	4365075,65
78	975730,12	4365092,59
79	975716,66	4365108,63
80	975702,11	4365123,69
81	975686,55	4365137,70
82	975670,05	4365150,59
83	975652,69	4365162,30
84	975634,56	4365172,77
85	975615,74	4365181,95
86	975596,32	4365189,80
87	975576,41	4365196,27
88	975556,09	4365201,33
89	975535,47	4365204,97
90	975514,64	4365207,16

Обозначение характерных точек границ	Координаты МСК-27	
	X	Y
1	975493,71	4365207,89
Сектор 4.2.2 Набс 61,00 м Внешний контур		
1	975493,71	4365507,99
2	975451,86	4365506,53
3	975410,21	4365502,15
4	975368,97	4365494,88
5	975328,33	4365484,75
6	975288,50	4365471,80
7	975249,67	4365456,12
8	975212,03	4365437,76
9	975175,76	4365416,82
10	975141,04	4365393,40
11	975108,04	4365367,62
12	975076,92	4365339,59
13	975047,83	4365309,47
14	975020,91	4365277,39
15	974996,29	4365243,50
16	974974,10	4365207,99
17	974954,44	4365171,01
18	974937,40	4365132,75
19	974923,08	4365093,40
20	974911,54	4365053,14
21	974902,83	4365012,18
22	974897,00	4364970,71
23	974894,08	4364928,93
24	974894,08	4364887,05
25	974897,00	4364845,27
26	974902,83	4364803,80
27	974911,54	4364762,84
28	974923,08	4364722,58
29	974937,40	4364683,22
30	974954,44	4364644,97
31	974974,10	4364607,99
32	974996,29	4364572,47
33	975020,91	4364538,59
34	975047,83	4364506,51
35	975076,92	4364476,38
36	975108,04	4364448,36
37	975141,04	4364422,58
38	975175,76	4364399,16
39	975212,03	4364378,22

Обозначение характерных точек границ	Координаты МСК-27	
	X	Y
40	975249,67	4364359,86
41	975288,50	4364344,17
42	975328,33	4364331,23
43	975368,97	4364321,10
44	975410,21	4364313,83
45	975451,86	4364309,45
46	975493,71	4364307,99
47	975535,57	4364309,45
48	975577,22	4364313,83
49	975618,46	4364321,10
50	975659,10	4364331,23
51	975698,93	4364344,17
52	975737,76	4364359,86
53	975775,40	4364378,22
54	975811,67	4364399,16
55	975846,39	4364422,58
56	975879,39	4364448,36
57	975910,51	4364476,38
58	975939,60	4364506,51
59	975966,52	4364538,59
60	975991,14	4364572,47
61	976013,33	4364607,99
62	976032,99	4364644,97
63	976050,03	4364683,22
64	976064,35	4364722,58
65	976075,89	4364762,84
66	976084,60	4364803,80
67	976090,43	4364845,27
68	976093,35	4364887,05
69	976093,35	4364928,93
70	976090,43	4364970,71
71	976084,60	4365012,18
72	976075,89	4365053,14
73	976064,35	4365093,40
74	976050,03	4365132,75
75	976032,99	4365171,01
76	976013,33	4365207,99
77	975991,14	4365243,50
78	975966,52	4365277,39
79	975939,60	4365309,47
80	975910,51	4365339,59
81	975879,39	4365367,62
82	975846,39	4365393,40

Обозначение характерных точек границ	Координаты МСК-27	
	X	Y
83	975811,67	4365416,82
84	975775,40	4365437,76
85	975737,76	4365456,12
86	975698,93	4365471,80
87	975659,10	4365484,75
88	975618,46	4365494,88
89	975577,22	4365502,15
90	975535,57	4365506,53
1	975493,71	4365507,99
Внутренний контур		
1	975493,71	4365207,89
2	975514,64	4365207,16
3	975535,47	4365204,97
4	975556,09	4365201,33
5	975576,41	4365196,27
6	975596,32	4365189,80
7	975615,74	4365181,95
8	975634,56	4365172,77
9	975652,69	4365162,30
10	975670,05	4365150,59
11	975686,55	4365137,70
12	975702,11	4365123,69
13	975716,66	4365108,63
14	975730,12	4365092,59
15	975742,43	4365075,65
16	975753,52	4365057,89
17	975763,35	4365039,40
18	975771,87	4365020,27
19	975779,03	4365000,59
20	975784,80	4364980,47
21	975789,16	4364959,98
22	975792,07	4364939,25
23	975793,53	4364918,36
24	975793,53	4364897,42
25	975792,07	4364876,53
26	975789,16	4364855,79
27	975784,80	4364835,31
28	975779,03	4364815,18
29	975771,87	4364795,51
30	975763,35	4364776,38
31	975753,52	4364757,89
32	975742,43	4364740,13
33	975730,12	4364723,19

Обозначение характерных точек границ	Координаты МСК-27	
	X	Y
34	975716,66	4364707,15
35	975702,11	4364692,09
36	975686,55	4364678,08
37	975670,05	4364665,18
38	975652,69	4364653,47
39	975634,56	4364643,00
40	975615,74	4364633,83
41	975596,32	4364625,98
42	975576,41	4364619,51
43	975556,09	4364614,44
44	975535,47	4364610,81
45	975514,64	4364608,62
46	975493,71	4364607,89
47	975472,79	4364608,62
48	975451,96	4364610,81
49	975431,34	4364614,44
50	975411,02	4364619,51
51	975391,11	4364625,98
52	975371,69	4364633,83
53	975352,87	4364643,00
54	975334,74	4364653,47
55	975317,38	4364665,18
56	975300,88	4364678,08
57	975285,32	4364692,09
58	975270,77	4364707,15
59	975257,31	4364723,19
60	975245,00	4364740,13
61	975233,91	4364757,89
62	975224,08	4364776,38
63	975215,56	4364795,51
64	975208,40	4364815,18
65	975202,63	4364835,31
66	975198,27	4364855,79
67	975195,36	4364876,53
68	975193,90	4364897,42
69	975193,90	4364918,36
70	975195,36	4364939,25
71	975198,27	4364959,98
72	975202,63	4364980,47
73	975208,40	4365000,59
74	975215,56	4365020,27
75	975224,08	4365039,40
76	975233,91	4365057,89

Обозначение характерных точек границ	Координаты МСК-27	
	X	Y
77	975245,00	4365075,65
78	975257,31	4365092,59
79	975270,77	4365108,63
80	975285,32	4365123,69
81	975300,88	4365137,70
82	975317,38	4365150,59
83	975334,74	4365162,30
84	975352,87	4365172,77
85	975371,69	4365181,95
86	975391,11	4365189,80
87	975411,02	4365196,27
88	975431,34	4365201,33
89	975451,96	4365204,97
90	975472,79	4365207,16
1	975493,71	4365207,89
Сектор 4.2.3 Набс от 67,47 м до 74,45 м Внешний контур		
1	975493,71	4365907,99
2	975423,96	4365905,55
3	975354,54	4365898,26
4	975285,80	4365886,14
5	975218,08	4365869,25
6	975151,69	4365847,68
7	975086,98	4365821,53
8	975024,24	4365790,94
9	974963,80	4365756,04
10	974905,93	4365717,01
11	974850,93	4365674,03
12	974799,06	4365627,33
13	974750,57	4365577,12
14	974705,70	4365523,65
15	974664,68	4365467,18
16	974627,69	4365407,99
17	974594,92	4365346,36
18	974566,53	4365282,60
19	974542,66	4365217,01
20	974523,42	4365149,91
21	974508,91	4365081,64
22	974499,19	4365012,52
23	974494,32	4364942,89
24	974494,32	4364873,09
25	974499,19	4364803,46

Обозначение характерных точек границ	Координаты МСК-27	
	X	Y
26	974508,91	4364734,34
27	974523,42	4364666,07
28	974542,66	4364598,97
29	974566,53	4364533,38
30	974594,92	4364469,62
31	974627,69	4364407,99
32	974664,68	4364348,80
33	974705,70	4364292,33
34	974750,57	4364238,86
35	974799,06	4364188,65
36	974850,93	4364141,94
37	974905,93	4364098,97
38	974963,80	4364059,94
39	975024,24	4364025,04
40	975086,98	4363994,44
41	975151,69	4363968,30
42	975218,08	4363946,73
43	975285,80	4363929,84
44	975354,54	4363917,72
45	975423,96	4363910,42
46	975493,71	4363907,99
47	975563,47	4363910,42
48	975632,89	4363917,72
49	975701,63	4363929,84
50	975769,35	4363946,73
51	975835,74	4363968,30
52	975900,45	4363994,44
53	975963,19	4364025,04
54	976023,63	4364059,94
55	976081,50	4364098,97
56	976136,50	4364141,94
57	976188,37	4364188,65
58	976236,86	4364238,86
59	976281,73	4364292,33
60	976322,75	4364348,80
61	976359,74	4364407,99
62	976392,51	4364469,62
63	976420,90	4364533,38
64	976444,77	4364598,97
65	976464,01	4364666,07
66	976478,52	4364734,34
67	976488,24	4364803,46
68	976493,11	4364873,09

Обозначение характерных точек границ	Координаты МСК-27	
	X	Y
69	976493,11	4364942,89
70	976488,24	4365012,52
71	976478,52	4365081,64
72	976464,01	4365149,91
73	976444,77	4365217,01
74	976420,90	4365282,60
75	976392,51	4365346,36
76	976359,74	4365407,99
77	976322,75	4365467,18
78	976281,73	4365523,65
79	976236,86	4365577,12
80	976188,37	4365627,33
81	976136,50	4365674,03
82	976081,50	4365717,01
83	976023,63	4365756,04
84	975963,19	4365790,94
85	975900,45	4365821,53
86	975835,74	4365847,68
87	975769,35	4365869,25
88	975701,63	4365886,14
89	975632,89	4365898,26
90	975563,47	4365905,55
1	975493,71	4365907,99
Внутренний контур		
1	975493,71	4365507,99
2	975535,57	4365506,53
3	975577,22	4365502,15
4	975618,46	4365494,88
5	975659,10	4365484,75
6	975698,93	4365471,80
7	975737,76	4365456,12
8	975775,40	4365437,76
9	975811,67	4365416,82
10	975846,39	4365393,40
11	975879,39	4365367,62
12	975910,51	4365339,59
13	975939,60	4365309,47
14	975966,52	4365277,39
15	975991,14	4365243,50
16	976013,33	4365207,99
17	976032,99	4365171,01
18	976050,03	4365132,75
19	976064,35	4365093,40

Обозначение характерных точек границ	Координаты МСК-27	
	X	Y
20	976075,89	4365053,14
21	976084,60	4365012,18
22	976090,43	4364970,71
23	976093,35	4364928,93
24	976093,35	4364887,05
25	976090,43	4364845,27
26	976084,60	4364803,80
27	976075,89	4364762,84
28	976064,35	4364722,58
29	976050,03	4364683,22
30	976032,99	4364644,97
31	976013,33	4364607,99
32	975991,14	4364572,47
33	975966,52	4364538,59
34	975939,60	4364506,51
35	975910,51	4364476,38
36	975879,39	4364448,36
37	975846,39	4364422,58
38	975811,67	4364399,16
39	975775,40	4364378,22
40	975737,76	4364359,86
41	975698,93	4364344,17
42	975659,10	4364331,23
43	975618,46	4364321,10
44	975577,22	4364313,83
45	975535,57	4364309,45
46	975493,71	4364307,99
47	975451,86	4364309,45
48	975410,21	4364313,83
49	975368,97	4364321,10
50	975328,33	4364331,23
51	975288,50	4364344,17
52	975249,67	4364359,86
53	975212,03	4364378,22
54	975175,76	4364399,16
55	975141,04	4364422,58
56	975108,04	4364448,36
57	975076,92	4364476,38
58	975047,83	4364506,51
59	975020,91	4364538,59
60	974996,29	4364572,47
61	974974,10	4364607,99
62	974954,44	4364644,97

Обозначение характерных точек границ	Координаты МСК-27	
	X	Y
63	974937,40	4364683,22
64	974923,08	4364722,58
65	974911,54	4364762,84
66	974902,83	4364803,80
67	974897,00	4364845,27
68	974894,08	4364887,05
69	974894,08	4364928,93
70	974897,00	4364970,71
71	974902,83	4365012,18
72	974911,54	4365053,14
73	974923,08	4365093,40
74	974937,40	4365132,75
75	974954,44	4365171,01
76	974974,10	4365207,99
77	974996,29	4365243,50
78	975020,91	4365277,39
79	975047,83	4365309,47
80	975076,92	4365339,59
81	975108,04	4365367,62
82	975141,04	4365393,40
83	975175,76	4365416,82
84	975212,03	4365437,76
85	975249,67	4365456,12
86	975288,50	4365471,80
87	975328,33	4365484,75
88	975368,97	4365494,88
89	975410,21	4365502,15
90	975451,86	4365506,53
1	975493,71	4365507,99
Сектор 4.2.4 Набс от 74,45 м до 83,18 м Внешний контур		
1	974475,69	4363806,35
2	974478,24	4363805,63
3	974540,44	4363790,03
4	974603,21	4363776,22
5	974666,48	4363764,18
6	974730,16	4363753,93
7	974794,17	4363745,45
8	974858,47	4363738,72
9	974877,52	4363737,07
10	974922,97	4363733,73
11	974990,30	4363730,34

Обозначение характерных точек границ	Координаты МСК-27	
	X	Y
12	975054,97	4363728,79
13	975122,30	4363728,88
14	975083,09	4363787,06
15	975158,01	4363777,44
16	975232,80	4363770,24
17	975307,44	4363765,47
18	975369,53	4363763,36
19	975352,71	4363842,69
20	975540,62	4363843,52
21	975535,16	4363766,01
22	975548,69	4363766,76
23	975548,69	4363766,76
24	975633,66	4363781,40
25	975717,14	4363797,96
26	975802,44	4363817,12
27	975885,70	4363838,05
28	975966,65	4363860,59
29	976047,72	4363885,46
30	976125,97	4363911,79
31	976201,21	4363939,40
32	976275,94	4363969,24
33	976347,32	4364000,16
34	976417,88	4364033,23
35	976487,43	4364068,47
36	976538,57	4364096,18
37	976553,30	4364104,46
38	976617,97	4364142,46
39	976681,30	4364182,46
40	976743,20	4364224,43
41	976803,56	4364268,34
42	976862,27	4364314,13
43	976875,87	4364325,21
44	976912,91	4364422,30
45	976943,13	4364521,73
46	976966,40	4364623,01
47	976982,59	4364725,66
48	976991,64	4364829,18
49	976993,50	4364933,09
50	976988,17	4365036,87
51	976975,66	4365140,03
52	976956,04	4365242,08
53	976929,39	4365342,53
54	976895,86	4365440,89

Обозначение характерных точек границ	Координаты МСК-27	
	X	Y
55	976855,60	4365536,69
56	976808,80	4365629,48
57	976755,69	4365718,80
58	976696,52	4365804,23
59	976631,58	4365885,36
60	976561,18	4365961,80
61	976485,65	4366033,18
62	976405,37	4366099,16
63	976320,71	4366159,42
64	976232,07	4366213,68
65	976139,90	4366261,67
66	976044,62	4366303,16
67	975946,70	4366337,96
68	975846,61	4366365,89
69	975744,82	4366386,82
70	975641,82	4366400,66
71	975538,12	4366407,33
72	975434,20	4366406,81
73	975330,57	4366399,09
74	975227,72	4366384,22
75	975126,14	4366362,26
76	975026,34	4366333,32
77	974928,77	4366297,53
78	974833,92	4366255,08
79	974742,23	4366206,17
80	974654,15	4366151,02
81	974570,10	4366089,91
82	974490,48	4366023,12
83	974415,68	4365950,98
84	974346,05	4365873,84
85	974281,93	4365792,06
86	974223,63	4365706,04
87	974171,42	4365616,18
88	974125,56	4365522,93
89	974086,27	4365426,73
90	974053,73	4365328,03
91	974028,10	4365227,32
92	974009,51	4365125,08
93	973998,04	4365021,80
94	973993,75	4364917,97
95	973996,66	4364814,09
96	974006,75	4364710,66
97	974023,98	4364608,18

Обозначение характерных точек границ	Координаты МСК-27	
	X	Y
98	974048,27	4364507,14
99	974079,49	4364408,02
100	974117,50	4364311,30
101	974162,12	4364217,44
102	974213,13	4364126,90
103	974270,28	4364040,11
104	974333,31	4363957,49
105	974401,90	4363879,42
1	974475,69	4363806,35
Внутренний контур		
1	975493,71	4365907,99
2	975563,47	4365905,55
3	975632,89	4365898,26
4	975701,63	4365886,14
5	975769,35	4365869,25
6	975835,74	4365847,68
7	975900,45	4365821,53
8	975963,19	4365790,94
9	976023,63	4365756,04
10	976081,50	4365717,01
11	976136,50	4365674,03
12	976188,37	4365627,33
13	976236,86	4365577,12
14	976281,73	4365523,65
15	976322,75	4365467,18
16	976359,74	4365407,99
17	976392,51	4365346,36
18	976420,90	4365282,60
19	976444,77	4365217,01
20	976464,01	4365149,91
21	976478,52	4365081,64
22	976488,24	4365012,52
23	976493,11	4364942,89
24	976493,11	4364873,09
25	976488,24	4364803,46
26	976478,52	4364734,34
27	976464,01	4364666,07
28	976444,77	4364598,97
29	976420,90	4364533,38
30	976392,51	4364469,62
31	976359,74	4364407,99
32	976322,75	4364348,80
33	976281,73	4364292,33

Обозначение характерных точек границ	Координаты МСК-27	
	X	Y
34	976236,86	4364238,86
35	976188,37	4364188,65
36	976136,50	4364141,94
37	976081,50	4364098,97
38	976023,63	4364059,94
39	975963,19	4364025,04
40	975900,45	4363994,44
41	975835,74	4363968,30
42	975769,35	4363946,73
43	975701,63	4363929,84
44	975632,89	4363917,72
45	975563,47	4363910,42
46	975493,71	4363907,99
47	975423,96	4363910,42
48	975354,54	4363917,72
49	975285,80	4363929,84
50	975218,08	4363946,73
51	975151,69	4363968,30
52	975086,98	4363994,44
53	975024,24	4364025,04
54	974963,80	4364059,94
55	974905,93	4364098,97
56	974850,93	4364141,94
57	974799,06	4364188,65
58	974750,57	4364238,86
59	974705,70	4364292,33
60	974664,68	4364348,80
61	974627,69	4364407,99
62	974594,92	4364469,62
63	974566,53	4364533,38
64	974542,66	4364598,97
65	974523,42	4364666,07
66	974508,91	4364734,34
67	974499,19	4364803,46
68	974494,32	4364873,09
69	974494,32	4364942,89
70	974499,19	4365012,52
71	974508,91	4365081,64
72	974523,42	4365149,91
73	974542,66	4365217,01
74	974566,53	4365282,60
75	974594,92	4365346,36
76	974627,69	4365407,99

Обозначение характерных точек границ	Координаты МСК-27	
	X	Y
77	974664,68	4365467,18
78	974705,70	4365523,65
79	974750,57	4365577,12
80	974799,06	4365627,33
81	974850,93	4365674,03
82	974905,93	4365717,01
83	974963,80	4365756,04
84	975024,24	4365790,94
85	975086,98	4365821,53
86	975151,69	4365847,68
87	975218,08	4365869,25
88	975285,80	4365886,14
89	975354,54	4365898,26
90	975423,96	4365905,55
1	975493,71	4365907,99
Сектор 4.2.5		
Набс от 83,18 м до 91,90 м		
1	973592,44	4364287,37
2	973598,53	4364281,86
3	973645,44	4364240,74
4	973695,20	4364199,69
5	973745,60	4364160,62
6	973796,43	4364123,60
7	973847,47	4364088,69
8	973873,63	4364071,63
9	973901,00	4364054,35
10	973955,86	4364021,46
11	974009,79	4363991,27
12	974067,20	4363961,35
13	974123,46	4363934,14
14	974180,77	4363908,48
15	974239,07	4363884,42
16	974298,29	4363862,00
17	974328,08	4363851,46
18	974358,37	4363841,26
19	974419,23	4363822,23
20	974475,69	4363806,35
21	974401,90	4363879,42
22	974333,31	4363957,49
23	974270,28	4364040,11
24	974213,13	4364126,90
25	974162,12	4364217,44
26	974117,50	4364311,30

Обозначение характерных точек границ	Координаты МСК-27	
	X	Y
27	974079,49	4364408,02
28	974048,27	4364507,14
29	974023,98	4364608,18
30	974006,75	4364710,66
31	973996,66	4364814,09
32	973993,75	4364917,97
33	973998,04	4365021,80
34	974009,51	4365125,08
35	974028,10	4365227,32
36	974053,73	4365328,03
37	974086,27	4365426,73
38	974125,56	4365522,93
39	974171,42	4365616,18
40	974223,63	4365706,04
41	974281,93	4365792,06
42	974346,05	4365873,84
43	974415,68	4365950,98
44	974490,48	4366023,12
45	974570,10	4366089,91
46	974654,15	4366151,02
47	974742,23	4366206,17
48	974833,92	4366255,08
49	974928,77	4366297,53
50	975026,34	4366333,32
51	975126,14	4366362,26
52	975227,72	4366384,22
53	975330,57	4366399,09
54	975434,20	4366406,81
55	975538,12	4366407,33
56	975641,82	4366400,66
57	975744,82	4366386,82
58	975846,61	4366365,89
59	975946,70	4366337,96
60	976044,62	4366303,16
61	976139,90	4366261,67
62	976232,07	4366213,68
63	976320,71	4366159,42
64	976405,37	4366099,16
65	976485,65	4366033,18
66	976561,18	4365961,80
67	976631,58	4365885,36
68	976696,52	4365804,23
69	976755,69	4365718,80

Обозначение характерных точек границ	Координаты МСК-27	
	X	Y
70	976808,80	4365629,48
71	976855,60	4365536,69
72	976895,86	4365440,89
73	976929,39	4365342,53
74	976956,04	4365242,08
75	976975,66	4365140,03
76	976988,17	4365036,87
77	976993,50	4364933,09
78	976991,64	4364829,18
79	976982,59	4364725,66
80	976966,40	4364623,01
81	976943,13	4364521,73
82	976912,91	4364422,30
83	976875,87	4364325,21
84	976919,23	4364361,74
85	976974,35	4364411,09
86	976991,68	4364427,33
87	977027,53	4364462,09
88	977078,72	4364514,64
89	977127,83	4364568,66
90	977174,81	4364624,03
91	977219,61	4364680,63
92	977263,77	4364740,58
93	977305,48	4364801,59
94	977314,60	4364815,56
95	977344,95	4364863,86
96	977381,55	4364926,29
97	977416,59	4364991,08
98	977449,80	4365058,00
99	977479,79	4365124,10
100	977481,53	4365128,34
101	977461,38	4365266,15
102	977431,65	4365402,36
103	977392,50	4365536,17
104	977344,12	4365666,93
105	977286,75	4365794,00
106	977220,67	4365916,76
107	977146,19	4366034,63
108	977063,69	4366147,02
109	976973,55	4366253,38
110	976876,22	4366353,21
111	976772,18	4366446,02
112	976661,92	4366531,35

Обозначение характерных точек границ	Координаты МСК-27	
	X	Y
113	976545,99	4366608,79
114	976424,94	4366677,97
115	976299,36	4366738,54
116	976169,87	4366790,22
117	976037,10	4366832,76
118	975901,68	4366865,94
119	975764,29	4366889,60
120	975625,57	4366903,64
121	975486,22	4366907,97
122	975346,90	4366902,59
123	975208,30	4366887,52
124	975071,08	4366862,82
125	974935,92	4366828,63
126	974803,47	4366785,10
127	974674,37	4366732,45
128	974549,25	4366670,94
129	974428,73	4366600,86
130	974313,37	4366522,55
131	974203,76	4366436,39
132	974100,41	4366342,81
133	974003,84	4366242,25
134	973914,50	4366135,21
135	973832,84	4366022,21
136	973759,25	4365903,79
137	973694,09	4365780,54
138	973637,67	4365653,04
139	973590,27	4365521,92
140	973552,13	4365387,82
141	973523,42	4365251,39
142	973504,28	4365113,29
143	973494,81	4364974,19
144	973495,06	4364834,77
145	973505,01	4364695,70
146	973524,64	4364557,67
147	973553,83	4364421,34
1	973592,44	4364287,37
Сектор 4.2.6		
Набс от 91,90 м до 100,63 м		
1	975850,58	4367382,39
2	975850,17	4367379,74
3	975843,73	4367346,01
4	975833,01	4367306,12
5	975819,42	4367268,01

Обозначение характерных точек границ	Координаты МСК-27	
	X	Y
6	975802,03	4367229,43
7	975782,24	4367193,62
8	975759,70	4367159,58
9	975733,78	4367126,57
10	975705,68	4367096,24
11	975674,88	4367067,98
12	975642,94	4367043,10
13	975608,16	4367020,23
14	975572,35	4367000,62
15	975534,80	4366983,81
16	975496,01	4366970,07
17	975455,09	4366959,24
18	975414,13	4366951,92
19	975373,86	4366948,03
20	975333,36	4366947,32
21	975291,80	4366949,94
22	975251,39	4366955,79
23	975211,26	4366964,92
24	975172,01	4366977,24
25	975132,79	4366993,17
26	975095,67	4367011,92
27	975061,16	4367032,99
28	975028,45	4367056,69
29	974997,02	4367083,54
30	974967,43	4367113,31
31	974941,08	4367144,50
32	974917,26	4367177,76
33	974895,50	4367214,05
34	974877,56	4367250,32
35	974862,27	4367288,69
36	974851,95	4367321,44
37	974851,23	4367324,02
38	974691,14	4367275,66
39	974534,64	4367216,71
40	974382,43	4367147,42
41	974235,19	4367068,11
42	974093,59	4366979,14
43	973958,25	4366880,89
44	973829,78	4366773,82
45	973708,76	4366658,40
46	973595,73	4366535,15
47	973491,19	4366404,61
48	973395,61	4366267,38

Обозначение характерных точек границ	Координаты МСК-27	
	X	Y
49	973309,41	4366124,06
50	973233,00	4365975,30
51	973166,70	4365821,77
52	973110,81	4365664,15
53	973065,59	4365503,14
54	973031,23	4365339,47
55	973007,89	4365173,87
56	973029,31	4365115,37
57	973052,95	4365056,08
58	973078,05	4364998,08
59	973105,62	4364939,15
60	973134,51	4364881,87
61	973164,92	4364825,73
62	973172,37	4364812,55
63	973197,57	4364769,50
64	973231,01	4364715,63
65	973266,48	4364662,09
66	973303,90	4364609,11
67	973341,54	4364559,03
68	973380,83	4364509,83
69	973421,69	4364461,64
70	973464,00	4364414,62
71	973485,82	4364391,44
72	973507,66	4364368,91
73	973552,55	4364324,61
74	973592,44	4364287,37
75	973553,83	4364421,34
76	973524,64	4364557,67
77	973505,01	4364695,70
78	973495,06	4364834,77
79	973494,81	4364974,19
80	973504,28	4365113,29
81	973523,42	4365251,39
82	973552,13	4365387,82
83	973590,27	4365521,92
84	973637,67	4365653,04
85	973694,09	4365780,54
86	973759,25	4365903,79
87	973832,84	4366022,21
88	973914,50	4366135,21
89	974003,84	4366242,25
90	974100,41	4366342,81
91	974203,76	4366436,39

Обозначение характерных точек границ	Координаты МСК-27	
	X	Y
92	974313,37	4366522,55
93	974428,73	4366600,86
94	974549,25	4366670,94
95	974674,37	4366732,45
96	974803,47	4366785,10
97	974935,92	4366828,63
98	975071,08	4366862,82
99	975208,30	4366887,52
100	975346,90	4366902,59
101	975486,22	4366907,97
102	975625,57	4366903,64
103	975764,29	4366889,60
104	975901,68	4366865,94
105	976037,10	4366832,76
106	976169,87	4366790,22
107	976299,36	4366738,54
108	976424,94	4366677,97
109	976545,99	4366608,79
110	976661,92	4366531,35
111	976772,18	4366446,02
112	976876,22	4366353,21
113	976973,55	4366253,38
114	977063,69	4366147,02
115	977146,19	4366034,63
116	977220,67	4365916,76
117	977286,75	4365794,00
118	977344,12	4365666,93
119	977392,50	4365536,17
120	977431,65	4365402,36
121	977461,38	4365266,15
122	977481,53	4365128,34
123	977508,78	4365194,44
124	977535,35	4365266,10
125	977535,67	4365267,01
126	977558,50	4365336,00
127	977580,00	4365409,43
128	977598,12	4365480,48
129	977614,29	4365554,50
130	977627,74	4365628,34
131	977638,85	4365704,45
132	977647,17	4365780,00
133	977652,87	4365856,16
134	977655,91	4365933,12

Обозначение характерных точек границ	Координаты МСК-27	
	X	Y
135	977656,26	4366008,60
136	977653,97	4366085,05
137	977649,20	4366159,35
138	977647,70	4366176,99
139	977555,28	4366322,18
140	977453,09	4366460,68
141	977341,62	4366591,81
142	977221,38	4366714,96
143	977092,96	4366829,55
144	976956,96	4366935,03
145	976814,02	4367030,91
146	976664,83	4367116,72
147	976510,08	4367192,06
148	976350,52	4367256,58
149	976186,89	4367309,97
150	976019,98	4367351,97
1	975850,58	4367382,39
Сектор 4.2.7		
Набс от 100,63 м до 109,35 м		
1	976701,88	4367654,45
2	976588,64	4367701,53
3	976395,77	4367769,64
4	976198,70	4367824,45
5	975998,36	4367865,70
6	975795,67	4367893,21
7	975675,49	4367902,93
8	975591,58	4367906,85
9	975627,11	4367885,36
10	975660,59	4367861,19
11	975691,76	4367834,64
12	975721,35	4367804,99
13	975748,11	4367773,41
14	975771,79	4367740,44
15	975793,07	4367705,16
16	975811,62	4367667,88
17	975827,17	4367628,98
18	975839,12	4367590,30
19	975847,96	4367550,82
20	975853,80	4367509,43
21	975856,23	4367468,05
22	975855,33	4367427,11
23	975851,07	4367385,69
24	975850,58	4367382,39

Обозначение характерных точек границ	Координаты МСК-27	
	X	Y
25	976019,98	4367351,97
26	976186,89	4367309,97
27	976350,52	4367256,58
28	976510,08	4367192,06
29	976664,83	4367116,72
30	976814,02	4367030,91
31	976956,96	4366935,03
32	977092,96	4366829,55
33	977221,38	4366714,96
34	977341,62	4366591,81
35	977453,09	4366460,68
36	977555,28	4366322,18
37	977647,70	4366176,99
38	977641,52	4366236,94
39	977631,48	4366311,86
40	977625,47	4366349,43
41	977618,84	4366386,72
42	977603,62	4366461,31
43	977585,85	4366535,40
44	977564,77	4366611,60
45	977542,02	4366684,06
46	977515,95	4366758,12
47	977488,63	4366828,08
48	977458,11	4366899,12
49	977426,79	4366965,84
50	977425,57	4366968,32
51	977389,93	4367037,92
52	977352,59	4367105,12
53	977313,14	4367170,86
54	977270,88	4367236,23
55	977227,50	4367298,67
56	977181,60	4367360,29
57	977133,27	4367420,87
58	976958,25	4367526,74
59	976776,43	4367620,44
1	976701,88	4367654,45
Сектор 4.2.7а		
Набс от 100,63 м до 109,35 м		
1	974851,23	4367324,02
2	974850,36	4367327,25
3	974841,31	4367367,89
4	974835,65	4367408,44
5	974833,25	4367449,83

Обозначение характерных точек границ	Координаты МСК-27	
	X	Y
6	974834,22	4367491,61
7	974838,42	4367531,86
8	974845,78	4367571,66
9	974856,69	4367612,11
10	974870,78	4367651,29
11	974887,81	4367688,81
12	974907,49	4367724,32
13	974930,39	4367758,80
14	974956,32	4367791,69
15	974984,19	4367821,69
16	975014,64	4367849,59
17	975047,42	4367875,07
18	974954,45	4367859,59
19	974853,46	4367839,34
20	974662,27	4367790,95
21	974474,67	4367730,10
22	974291,47	4367657,05
23	974113,47	4367572,13
24	973941,43	4367475,70
25	973776,10	4367368,18
26	973618,19	4367250,03
27	973468,38	4367121,75
28	973327,32	4366983,92
29	973258,91	4366910,09
30	973195,62	4366837,11
31	973073,85	4366681,97
32	972962,54	4366519,17
33	972946,59	4366456,81
34	972931,92	4366391,87
35	972919,22	4366327,09
36	972908,47	4366262,63
37	972899,64	4366198,65
38	972892,44	4366132,72
39	972887,29	4366068,81
40	972883,89	4366003,85
41	972883,21	4365983,52
42	972882,33	4365938,01
43	972882,64	4365874,13
44	972884,75	4365809,76
45	972888,73	4365745,03
46	972894,59	4365680,11
47	972902,35	4365615,13
48	972912,02	4365550,25

Обозначение характерных точек границ	Координаты МСК-27	
	X	Y
49	972923,07	4365488,30
50	972935,85	4365426,69
51	972951,01	4365362,88
52	972956,90	4365340,10
53	972967,99	4365299,71
54	972986,75	4365237,31
55	973007,89	4365173,87
56	973031,23	4365339,47
57	973065,59	4365503,14
58	973110,81	4365664,15
59	973166,70	4365821,77
60	973233,00	4365975,30
61	973309,41	4366124,06
62	973395,61	4366267,38
63	973491,19	4366404,61
64	973595,73	4366535,15
65	973708,76	4366658,40
66	973829,78	4366773,82
67	973958,25	4366880,89
68	974093,59	4366979,14
69	974235,19	4367068,11
70	974382,43	4367147,42
71	974534,64	4367216,71
72	974691,14	4367275,66
1	974851,23	4367324,02
Сектор 4.3.1		
Набс 67,00 м		
1	975702,58	4361435,75
2	975686,37	4361500,90
3	975676,80	4361539,38
4	975711,24	4361526,60
5	975690,81	4361816,75
6	975883,79	4361830,15
7	975912,46	4361417,20
8	975932,36	4361423,48
9	975951,78	4361431,12
10	975970,62	4361440,10
11	975988,79	4361450,36
12	976006,20	4361461,86
13	976022,77	4361474,54
14	976038,41	4361488,35
15	976053,06	4361503,21
16	976066,65	4361519,05

Обозначение характерных точек границ	Координаты МСК-27	
	X	Y
17	976079,09	4361535,80
18	976090,35	4361553,37
19	976100,35	4361571,68
20	976109,06	4361590,64
21	976116,43	4361610,16
22	976122,42	4361630,15
23	976127,01	4361650,51
24	976130,18	4361671,13
25	976131,90	4361691,93
26	976132,17	4361712,79
27	976130,99	4361733,63
28	976128,37	4361754,33
29	976124,31	4361774,80
30	976118,85	4361794,93
31	976111,99	4361814,64
32	976103,78	4361833,83
33	976094,26	4361852,39
34	976083,47	4361870,25
35	976071,46	4361887,32
36	976058,30	4361903,51
37	976044,04	4361918,75
38	976028,76	4361932,96
39	976012,53	4361946,07
40	975995,42	4361958,02
41	975977,53	4361968,75
42	975958,93	4361978,22
43	975939,72	4361986,37
44	975919,99	4361993,16
45	975899,84	4361998,57
46	975879,36	4362002,56
47	975858,65	4362005,12
48	975837,81	4362006,23
49	975816,95	4362005,89
50	975796,16	4362004,10
51	975775,54	4362000,87
52	975755,20	4361996,22
53	975735,23	4361990,16
54	975715,73	4361982,73
55	975696,80	4361973,96
56	975678,52	4361963,90
57	975660,98	4361952,59
58	975644,27	4361940,09
59	975628,48	4361926,46

Обозначение характерных точек границ	Координаты МСК-27	
	X	Y
60	975613,66	4361911,76
61	975599,91	4361896,07
62	975587,28	4361879,46
63	975575,83	4361862,01
64	975565,63	4361843,81
65	975556,71	4361824,94
66	975549,13	4361805,50
67	975542,92	4361785,58
68	975538,10	4361765,28
69	975534,71	4361744,69
70	975532,76	4361723,92
71	975532,26	4361703,05
72	975533,21	4361682,21
73	975535,61	4361661,48
74	975539,44	4361640,97
75	975544,69	4361620,77
76	975551,33	4361600,99
77	975559,33	4361581,72
78	975568,64	4361563,05
79	975579,24	4361545,07
80	975591,06	4361527,87
81	975604,04	4361511,54
82	975618,13	4361496,15
83	975633,26	4361481,77
84	975649,34	4361468,48
85	975666,32	4361456,34
86	975684,09	4361445,41
1	975702,58	4361435,75
Сектор 4.3.2 Набс от 62,24 м до 65,73 м Внешний контур		
1	975832,24	4362206,28
2	975797,37	4362205,06
3	975762,66	4362201,41
4	975728,29	4362195,35
5	975694,43	4362186,91
6	975661,23	4362176,13
7	975628,88	4362163,05
8	975597,51	4362147,75
9	975567,28	4362130,30
10	975538,35	4362110,79
11	975510,85	4362089,30
12	975484,91	4362065,95

Обозначение характерных точек границ	Координаты МСК-27	
	X	Y
13	975460,67	4362040,84
14	975438,24	4362014,11
15	975417,73	4361985,88
16	975399,23	4361956,28
17	975382,85	4361925,46
18	975368,65	4361893,58
19	975356,72	4361860,79
20	975347,10	4361827,24
21	975339,84	4361793,10
22	975334,98	4361758,54
23	975332,55	4361723,73
24	975332,55	4361688,83
25	975334,98	4361654,02
26	975339,84	4361619,46
27	975347,10	4361585,32
28	975356,72	4361551,77
29	975368,65	4361518,98
30	975382,85	4361487,09
31	975399,23	4361456,28
32	975417,73	4361426,68
33	975438,24	4361398,45
34	975460,67	4361371,71
35	975484,91	4361346,61
36	975510,85	4361323,26
37	975538,35	4361301,77
38	975567,28	4361282,26
39	975597,51	4361264,81
40	975628,88	4361249,51
41	975661,23	4361236,43
42	975694,43	4361225,65
43	975728,29	4361217,21
44	975762,66	4361211,15
45	975797,37	4361207,50
46	975832,24	4361206,28
47	975867,12	4361207,50
48	975901,83	4361211,15
49	975936,20	4361217,21
50	975970,06	4361225,65
51	976003,25	4361236,43
52	976035,61	4361249,51
53	976066,98	4361264,81
54	976097,20	4361282,26
55	976126,14	4361301,77

Обозначение характерных точек границ	Координаты МСК-27	
	X	Y
56	976153,64	4361323,26
57	976179,57	4361346,61
58	976203,82	4361371,71
59	976226,25	4361398,45
60	976246,76	4361426,68
61	976265,26	4361456,28
62	976281,64	4361487,09
63	976295,84	4361518,98
64	976307,77	4361551,77
65	976317,39	4361585,32
66	976324,65	4361619,46
67	976329,50	4361654,02
68	976331,94	4361688,83
69	976331,94	4361723,73
70	976329,50	4361758,54
71	976324,65	4361793,10
72	976317,39	4361827,24
73	976307,77	4361860,79
74	976295,84	4361893,58
75	976281,64	4361925,46
76	976265,26	4361956,28
77	976246,76	4361985,88
78	976226,25	4362014,11
79	976203,82	4362040,84
80	976179,57	4362065,95
81	976153,64	4362089,30
82	976126,14	4362110,79
83	976097,20	4362130,30
84	976066,98	4362147,75
85	976035,61	4362163,05
86	976003,25	4362176,13
87	975970,06	4362186,91
88	975936,20	4362195,35
89	975901,83	4362201,41
90	975867,12	4362205,06
1	975832,24	4362206,28
Внутренний контур		
1	975841,19	4361286,56
2	975641,67	4361272,71
3	975641,43	4361279,56
4	975641,66	4361286,41
5	975642,36	4361293,23
6	975643,52	4361299,99

Обозначение характерных точек границ	Координаты МСК-27	
	X	Y
7	975645,15	4361306,65
8	975647,22	4361313,19
9	975649,74	4361319,56
10	975652,70	4361325,75
11	975656,07	4361331,73
12	975659,84	4361337,45
13	975663,99	4361342,91
14	975668,51	4361348,07
15	975673,37	4361352,90
16	975678,53	4361357,38
17	975601,09	4361453,11
18	975605,73	4361452,07
19	975610,35	4361451,05
20	975614,95	4361450,06
21	975619,52	4361449,10
22	975624,07	4361448,16
23	975628,60	4361447,25
24	975633,11	4361446,36
25	975637,60	4361445,49
26	975642,06	4361444,65
27	975646,51	4361443,84
28	975650,93	4361443,05
29	975655,34	4361442,28
30	975659,73	4361441,53
31	975664,10	4361440,81
32	975668,45	4361440,12
33	975672,79	4361439,44
34	975677,10	4361438,79
35	975681,41	4361438,16
36	975685,69	4361437,56
37	975689,96	4361436,98
38	975694,21	4361436,42
39	975698,45	4361435,88
40	975702,68	4361435,37
41	975702,58	4361435,75
42	975684,09	4361445,41
43	975666,32	4361456,34
44	975649,34	4361468,48
45	975633,26	4361481,77
46	975618,13	4361496,15
47	975604,04	4361511,54
48	975591,06	4361527,87
49	975579,24	4361545,07

Обозначение характерных точек границ	Координаты МСК-27	
	X	Y
50	975568,64	4361563,05
51	975559,33	4361581,72
52	975551,33	4361600,99
53	975544,69	4361620,77
54	975539,44	4361640,97
55	975535,61	4361661,48
56	975533,21	4361682,21
57	975532,26	4361703,05
58	975532,76	4361723,92
59	975534,71	4361744,69
60	975538,10	4361765,28
61	975542,92	4361785,58
62	975549,13	4361805,50
63	975556,71	4361824,94
64	975565,63	4361843,81
65	975575,83	4361862,01
66	975587,28	4361879,46
67	975599,91	4361896,07
68	975613,66	4361911,76
69	975628,48	4361926,46
70	975644,27	4361940,09
71	975660,98	4361952,59
72	975678,52	4361963,90
73	975696,80	4361973,96
74	975715,73	4361982,73
75	975735,23	4361990,16
76	975755,20	4361996,22
77	975775,54	4362000,87
78	975796,16	4362004,10
79	975816,95	4362005,89
80	975837,81	4362006,23
81	975858,65	4362005,12
82	975879,36	4362002,56
83	975899,84	4361998,57
84	975919,99	4361993,16
85	975939,72	4361986,37
86	975958,93	4361978,22
87	975977,53	4361968,75
88	975995,42	4361958,02
89	976012,53	4361946,07
90	976028,76	4361932,96
91	976044,04	4361918,75
92	976058,30	4361903,51

Обозначение характерных точек границ	Координаты МСК-27	
	X	Y
93	976071,46	4361887,32
94	976083,47	4361870,25
95	976094,26	4361852,39
96	976103,78	4361833,83
97	976111,99	4361814,64
98	976118,85	4361794,93
99	976124,31	4361774,80
100	976128,37	4361754,33
101	976130,99	4361733,63
102	976132,17	4361712,79
103	976131,90	4361691,93
104	976130,18	4361671,13
105	976127,01	4361650,51
106	976122,42	4361630,15
107	976116,43	4361610,16
108	976109,06	4361590,64
109	976100,35	4361571,68
110	976090,35	4361553,37
111	976079,09	4361535,80
112	976066,65	4361519,05
113	976053,06	4361503,21
114	976038,41	4361488,35
115	976022,77	4361474,54
116	976006,20	4361461,86
117	975988,79	4361450,36
118	975970,62	4361440,10
119	975951,78	4361431,12
120	975932,36	4361423,48
121	975912,46	4361417,20
122	975912,52	4361416,36
123	975908,25	4361416,07
124	975890,05	4361411,90
125	975871,61	4361408,87
126	975853,03	4361407,00
127	975834,36	4361406,29
128	975817,85	4361406,68
129	975792,97	4361365,33
130	975798,70	4361361,61
131	975804,18	4361357,49
132	975809,37	4361353,00
133	975814,24	4361348,18
134	975818,77	4361343,02
135	975822,93	4361337,58

Обозначение характерных точек границ	Координаты МСК-27	
	X	Y
136	975826,71	4361331,85
137	975830,09	4361325,89
138	975833,05	4361319,70
139	975835,58	4361313,33
140	975837,67	4361306,80
141	975839,30	4361300,14
142	975840,48	4361293,38
1	975841,19	4361286,56
Сектор 4.3.3 Набс от 65,73 м до 74,45 м Внешний контур		
1	976329,69	4362361,88
2	976320,36	4362352,43
3	976295,11	4362329,19
4	976268,33	4362307,73
5	976240,14	4362288,15
6	976210,67	4362270,56
7	976180,07	4362255,03
8	976148,47	4362241,64
9	976116,03	4362230,44
10	976082,89	4362221,50
11	976049,76	4362236,34
12	976015,75	4362249,06
13	975981,00	4362259,59
14	975945,66	4362267,90
15	975909,86	4362273,95
16	975873,75	4362277,73
17	975837,47	4362279,21
18	975801,17	4362278,39
19	975765,00	4362275,28
20	975729,10	4362269,87
21	975699,37	4362287,52
22	975670,94	4362307,17
23	975643,93	4362328,74
24	975618,47	4362352,12
25	975594,69	4362377,21
26	975572,70	4362403,88
27	975552,61	4362432,00
28	975529,04	4362471,34
29	975465,23	4362473,96
30	975403,26	4362473,83
31	975343,34	4362471,03
32	975284,08	4362465,51

Обозначение характерных точек границ	Координаты МСК-27	
	X	Y
33	975225,72	4362457,31
34	975166,94	4362446,15
35	975157,13	4362444,00
36	975107,41	4362395,20
37	975061,20	4362343,07
38	975018,74	4362287,84
39	974980,22	4362229,79
40	974945,84	4362169,20
41	974915,76	4362106,36
42	974890,13	4362041,58
43	974869,07	4361975,17
44	974852,69	4361907,46
45	974841,06	4361838,77
46	974834,24	4361769,44
47	974832,26	4361699,80
48	974835,14	4361630,20
49	974842,86	4361560,96
50	974855,38	4361492,43
51	974872,64	4361424,93
52	974894,55	4361358,81
53	974921,02	4361294,36
54	974951,91	4361231,92
55	974987,08	4361171,78
56	975026,34	4361114,23
57	975069,52	4361059,56
58	975116,39	4361008,02
59	975166,75	4360959,88
60	975220,33	4360915,36
61	975276,88	4360874,67
62	975336,13	4360838,02
63	975397,78	4360805,59
64	975461,55	4360777,53
65	975527,11	4360753,97
66	975594,15	4360735,04
67	975662,35	4360720,82
68	975731,38	4360711,38
69	975800,89	4360706,77
70	975870,55	4360707,01
71	975940,03	4360712,11
72	976008,99	4360722,02
73	976077,09	4360736,72
74	976144,00	4360756,12
75	976209,40	4360780,13

Обозначение характерных точек границ	Координаты МСК-27	
	X	Y
76	976272,96	4360808,63
77	976334,39	4360841,50
78	976393,38	4360878,56
79	976449,65	4360919,63
80	976502,92	4360964,53
81	976552,94	4361013,02
82	976599,45	4361064,88
83	976642,25	4361119,86
84	976681,11	4361177,67
85	976715,86	4361238,06
86	976746,31	4361300,71
87	976772,33	4361365,34
88	976793,79	4361431,62
89	976810,57	4361499,23
90	976822,62	4361567,85
91	976829,85	4361637,14
92	976832,24	4361706,76
93	976829,78	4361776,39
94	976822,48	4361845,67
95	976810,37	4361914,27
96	976793,52	4361981,87
97	976772,00	4362048,13
98	976745,92	4362112,73
99	976715,40	4362175,35
100	976680,60	4362235,70
101	976636,48	4362258,21
102	976579,10	4362284,26
103	976519,84	4362307,63
104	976458,96	4362328,22
105	976394,85	4362346,50
1	976329,69	4362361,88
Внутренний контур		
1	975832,24	4362206,28
2	975867,12	4362205,06
3	975901,83	4362201,41
4	975936,20	4362195,35
5	975970,06	4362186,91
6	976003,25	4362176,13
7	976035,61	4362163,05
8	976066,98	4362147,75
9	976097,20	4362130,30
10	976126,14	4362110,79
11	976153,64	4362089,30

Обозначение характерных точек границ	Координаты МСК-27	
	X	Y
12	976179,57	4362065,95
13	976203,82	4362040,84
14	976226,25	4362014,11
15	976246,76	4361985,88
16	976265,26	4361956,28
17	976281,64	4361925,46
18	976295,84	4361893,58
19	976307,77	4361860,79
20	976317,39	4361827,24
21	976324,65	4361793,10
22	976329,50	4361758,54
23	976331,94	4361723,73
24	976331,94	4361688,83
25	976329,50	4361654,02
26	976324,65	4361619,46
27	976317,39	4361585,32
28	976307,77	4361551,77
29	976295,84	4361518,98
30	976281,64	4361487,09
31	976265,26	4361456,28
32	976246,76	4361426,68
33	976226,25	4361398,45
34	976203,82	4361371,71
35	976179,57	4361346,61
36	976153,64	4361323,26
37	976126,14	4361301,77
38	976097,20	4361282,26
39	976066,98	4361264,81
40	976035,61	4361249,51
41	976003,25	4361236,43
42	975970,06	4361225,65
43	975936,20	4361217,21
44	975901,83	4361211,15
45	975867,12	4361207,50
46	975832,24	4361206,28
47	975797,37	4361207,50
48	975762,66	4361211,15
49	975728,29	4361217,21
50	975694,43	4361225,65
51	975661,23	4361236,43
52	975628,88	4361249,51
53	975597,51	4361264,81
54	975567,28	4361282,26

Обозначение характерных точек границ	Координаты МСК-27	
	X	Y
55	975538,35	4361301,77
56	975510,85	4361323,26
57	975484,91	4361346,61
58	975460,67	4361371,71
59	975438,24	4361398,45
60	975417,73	4361426,68
61	975399,23	4361456,28
62	975382,85	4361487,09
63	975368,65	4361518,98
64	975356,72	4361551,77
65	975347,10	4361585,32
66	975339,84	4361619,46
67	975334,98	4361654,02
68	975332,55	4361688,83
69	975332,55	4361723,73
70	975334,98	4361758,54
71	975339,84	4361793,10
72	975347,10	4361827,24
73	975356,72	4361860,79
74	975368,65	4361893,58
75	975382,85	4361925,46
76	975399,23	4361956,28
77	975417,73	4361985,88
78	975438,24	4362014,11
79	975460,67	4362040,84
80	975484,91	4362065,95
81	975510,85	4362089,30
82	975538,35	4362110,79
83	975567,28	4362130,30
84	975597,51	4362147,75
85	975628,88	4362163,05
86	975661,23	4362176,13
87	975694,43	4362186,91
88	975728,29	4362195,35
89	975762,66	4362201,41
90	975797,37	4362205,06
1	975832,24	4362206,28
Сектор 4.3.4 Набс от 74,45 м до 83,18 м		
1	975157,13	4362444,00
2	975109,57	4362432,35
3	975052,39	4362415,62
4	975016,83	4362403,66

Обозначение характерных точек границ	Координаты МСК-27	
	X	Y
5	974994,92	4362395,67
6	974939,03	4362373,10
7	974883,43	4362347,37
8	974828,54	4362318,54
9	974776,40	4362287,78
10	974725,61	4362254,38
11	974676,47	4362218,53
12	974627,73	4362179,20
13	974581,82	4362138,32
14	974537,34	4362094,70
15	974494,87	4362048,86
16	974454,30	4362000,63
17	974416,50	4361951,09
18	974380,48	4361898,99
19	974347,46	4361846,11
20	974337,24	4361828,57
21	974332,36	4361725,30
22	974334,62	4361621,95
23	974343,98	4361518,99
24	974360,42	4361416,93
25	974383,84	4361316,24
26	974414,15	4361217,40
27	974451,19	4361120,88
28	974494,79	4361027,15
29	974544,74	4360936,64
30	974600,81	4360849,79
31	974662,73	4360767,00
32	974730,21	4360688,68
33	974802,91	4360615,19
34	974880,51	4360546,88
35	974962,63	4360484,08
36	975048,88	4360427,08
37	975138,85	4360376,17
38	975232,11	4360331,56
39	975328,23	4360293,49
40	975426,73	4360262,13
41	975527,17	4360237,63
42	975629,05	4360220,11
43	975731,90	4360209,64
44	975835,22	4360206,28
45	975938,53	4360210,05
46	976041,34	4360220,92
47	976143,15	4360238,85

Обозначение характерных точек границ	Координаты МСК-27	
	X	Y
48	976243,49	4360263,75
49	976341,87	4360295,51
50	976437,83	4360333,96
51	976530,92	4360378,93
52	976620,68	4360430,21
53	976706,71	4360487,54
54	976788,57	4360550,67
55	976865,90	4360619,29
56	976938,32	4360693,06
57	977005,48	4360771,66
58	977067,07	4360854,69
59	977122,79	4360941,76
60	977172,38	4361032,47
61	977215,61	4361126,38
62	977252,27	4361223,04
63	977282,18	4361321,99
64	977305,21	4361422,78
65	977304,46	4361425,71
66	977286,45	4361489,53
67	977265,00	4361553,26
68	977240,82	4361614,77
69	977214,19	4361673,79
70	977183,96	4361732,73
71	977152,75	4361786,81
72	977151,19	4361789,36
73	977116,28	4361843,24
74	977078,46	4361895,62
75	977037,92	4361946,12
76	976994,89	4361994,38
77	976949,65	4362040,11
78	976902,56	4362083,03
79	976852,49	4362124,07
80	976804,93	4362159,18
81	976801,34	4362161,69
82	976747,79	4362196,91
83	976693,37	4362228,76
84	976680,60	4362235,70
85	976715,40	4362175,35
86	976745,92	4362112,73
87	976772,00	4362048,13
88	976793,52	4361981,87
89	976810,37	4361914,27
90	976822,48	4361845,67

Обозначение характерных точек границ	Координаты МСК-27	
	X	Y
91	976829,78	4361776,39
92	976832,24	4361706,76
93	976829,85	4361637,14
94	976822,62	4361567,85
95	976810,57	4361499,23
96	976793,79	4361431,62
97	976772,33	4361365,34
98	976746,31	4361300,71
99	976715,86	4361238,06
100	976681,11	4361177,67
101	976642,25	4361119,86
102	976599,45	4361064,88
103	976552,94	4361013,02
104	976502,92	4360964,53
105	976449,65	4360919,63
106	976393,38	4360878,56
107	976334,39	4360841,50
108	976272,96	4360808,63
109	976209,40	4360780,13
110	976144,00	4360756,12
111	976077,09	4360736,72
112	976008,99	4360722,02
113	975940,03	4360712,11
114	975870,55	4360707,01
115	975800,89	4360706,77
116	975731,38	4360711,38
117	975662,35	4360720,82
118	975594,15	4360735,04
119	975527,11	4360753,97
120	975461,55	4360777,53
121	975397,78	4360805,59
122	975336,13	4360838,02
123	975276,88	4360874,67
124	975220,33	4360915,36
125	975166,75	4360959,88
126	975116,39	4361008,02
127	975069,52	4361059,56
128	975026,34	4361114,23
129	974987,08	4361171,78
130	974951,91	4361231,92
131	974921,02	4361294,36
132	974894,55	4361358,81
133	974872,64	4361424,93

Обозначение характерных точек границ	Координаты МСК-27	
	X	Y
134	974855,38	4361492,43
135	974842,86	4361560,96
136	974835,14	4361630,20
137	974832,26	4361699,80
138	974834,24	4361769,44
139	974841,06	4361838,77
140	974852,69	4361907,46
141	974869,07	4361975,17
142	974890,13	4362041,58
143	974915,76	4362106,36
144	974945,84	4362169,20
145	974980,22	4362229,79
146	975018,74	4362287,84
147	975061,20	4362343,07
148	975107,41	4362395,20
1	975157,13	4362444,00
Сектор 4.3.5		
Набс от 83,18 м до 91,91 м		
1	977337,46	4361249,64
2	977331,09	4361295,77
3	977319,49	4361360,39
4	977305,21	4361422,78
5	977282,18	4361321,99
6	977252,27	4361223,04
7	977215,61	4361126,38
8	977172,38	4361032,47
9	977122,79	4360941,76
10	977067,07	4360854,69
11	977005,48	4360771,66
12	976938,32	4360693,06
13	976865,90	4360619,29
14	976788,57	4360550,67
15	976706,71	4360487,54
16	976620,68	4360430,21
17	976530,92	4360378,93
18	976437,83	4360333,96
19	976341,87	4360295,51
20	976243,49	4360263,75
21	976143,15	4360238,85
22	976041,34	4360220,92
23	975938,53	4360210,05
24	975835,22	4360206,28
25	975731,90	4360209,64

Обозначение характерных точек границ	Координаты МСК-27	
	X	Y
26	975629,05	4360220,11
27	975527,17	4360237,63
28	975426,73	4360262,13
29	975328,23	4360293,49
30	975232,11	4360331,56
31	975138,85	4360376,17
32	975048,88	4360427,08
33	974962,63	4360484,08
34	974880,51	4360546,88
35	974802,91	4360615,19
36	974730,21	4360688,68
37	974662,73	4360767,00
38	974600,81	4360849,79
39	974544,74	4360936,64
40	974494,79	4361027,15
41	974451,19	4361120,88
42	974414,15	4361217,40
43	974383,84	4361316,24
44	974360,42	4361416,93
45	974343,98	4361518,99
46	974334,62	4361621,95
47	974332,36	4361725,30
48	974337,24	4361828,57
49	974316,59	4361791,17
50	974288,05	4361734,38
51	974261,99	4361675,96
52	974259,70	4361670,44
53	974239,24	4361618,00
54	974218,45	4361557,13
55	974200,47	4361495,36
56	974185,31	4361432,98
57	974173,02	4361370,26
58	974163,57	4361307,49
59	974156,77	4361243,08
60	974152,85	4361179,26
61	974151,71	4361114,54
62	974153,37	4361050,50
63	974157,90	4360985,35
64	974165,29	4360920,23
65	974175,35	4360856,34
66	974188,26	4360792,39
67	974204,00	4360728,64
68	974221,97	4360667,19

Обозначение характерных точек границ	Координаты МСК-27	
	X	Y
69	974242,54	4360606,37
70	974265,65	4360546,40
71	974291,22	4360487,46
72	974320,02	4360428,00
73	974350,23	4360371,72
74	974363,22	4360349,08
75	974460,16	4360251,16
76	974563,60	4360160,14
77	974673,06	4360076,46
78	974788,03	4360000,52
79	974907,95	4359932,67
80	975032,26	4359873,24
81	975160,37	4359822,51
82	975291,67	4359780,72
83	975425,53	4359748,07
84	975561,32	4359724,71
85	975698,40	4359710,76
86	975836,11	4359706,28
87	975973,80	4359711,30
88	976110,83	4359725,78
89	976246,53	4359749,66
90	976380,26	4359782,82
91	976511,39	4359825,12
92	976639,30	4359876,35
93	976763,38	4359936,26
94	976883,04	4360004,57
95	976885,05	4360006,52
96	976932,52	4360054,69
97	976978,07	4360105,11
98	977021,49	4360157,60
99	977062,59	4360211,98
100	977101,22	4360268,07
101	977137,24	4360325,66
102	977170,51	4360384,51
103	977200,94	4360444,36
104	977228,46	4360504,96
105	977251,62	4360562,37
106	977253,67	4360567,78
107	977275,72	4360630,77
108	977295,18	4360695,62
109	977311,46	4360760,41
110	977324,97	4360826,97
111	977335,24	4360893,05

Обозначение характерных точек границ	Координаты МСК-27	
	X	Y
112	977342,50	4360960,16
113	977346,63	4361027,96
114	977347,52	4361096,12
115	977345,25	4361162,37
116	977339,87	4361228,38
1	977337,46	4361249,64
Сектор 4.3.6		
Набс от 91,91 м до 94,65 м		
1	976570,76	4359769,34
2	976615,14	4359795,86
3	976671,91	4359832,73
4	976727,61	4359872,39
5	976782,39	4359915,10
6	976834,48	4359959,47
7	976883,04	4360004,57
8	976763,38	4359936,26
9	976639,30	4359876,35
10	976511,39	4359825,12
11	976380,26	4359782,82
12	976246,53	4359749,66
13	976110,83	4359725,78
14	975973,80	4359711,30
15	975836,11	4359706,28
16	975698,40	4359710,76
17	975561,32	4359724,71
18	975425,53	4359748,07
19	975291,67	4359780,72
20	975160,37	4359822,51
21	975032,26	4359873,24
22	974907,95	4359932,67
23	974788,03	4360000,52
24	974673,06	4360076,46
25	974563,60	4360160,14
26	974460,16	4360251,16
27	974363,22	4360349,08
28	974383,51	4360315,39
29	974418,82	4360260,94
30	974457,05	4360207,00
31	974496,95	4360155,38
32	974538,24	4360106,23
33	974582,84	4360057,35
34	974600,90	4360038,66
35	974628,75	4360011,00

Обозначение характерных точек границ	Координаты МСК-27	
	X	Y
36	974677,08	4359966,05
37	974726,23	4359923,93
38	974777,41	4359883,52
39	974830,50	4359845,00
40	974885,34	4359808,51
41	974941,75	4359774,20
42	974997,86	4359743,08
43	975056,90	4359713,37
44	975117,01	4359686,12
45	975177,98	4359661,39
46	975239,62	4359639,24
47	975301,69	4359619,70
48	975365,82	4359602,31
49	975429,93	4359587,69
50	975495,57	4359575,49
51	975560,75	4359566,09
52	975626,81	4359559,27
53	975680,82	4359555,71
54	975758,27	4359553,72
55	975835,61	4359555,40
56	975912,70	4359560,73
57	975989,41	4359569,71
58	976065,60	4359582,30
59	976141,14	4359598,51
60	976215,89	4359618,31
61	976271,36	4359635,50
62	976304,75	4359646,92
63	976369,66	4359671,49
64	976433,04	4359698,64
65	976494,69	4359728,22
66	976556,04	4359760,96
1	976570,76	4359769,34
Сектор 4.3.1a		
Набс 67,00 м		
1	975797,08	4361408,35
2	975815,69	4361406,74
3	975817,85	4361406,68
4	975834,36	4361406,29
5	975853,03	4361407,00
6	975871,61	4361408,87
7	975890,05	4361411,90
8	975908,25	4361416,07
1	975797,08	4361408,35

Обозначение характерных точек границ	Координаты МСК-27	
	X	Y
Сектор 4.4.1 Набс от 64,96 м до 72,12 м		
1	975712,86	4363429,45
2	975650,44	4363506,60
3	975650,42	4363506,58
4	975644,95	4363502,46
5	975639,20	4363498,71
6	975633,21	4363495,38
7	975627,01	4363492,46
8	975620,62	4363489,97
9	975624,33	4363436,54
10	975641,96	4363365,68
11	975668,94	4363257,22
12	975676,37	4363258,45
13	975683,77	4363259,65
14	975691,14	4363260,83
15	975698,48	4363261,99
16	975705,79	4363263,13
17	975713,08	4363264,24
18	975720,34	4363265,33
19	975727,58	4363266,40
20	975734,80	4363267,44
21	975741,99	4363268,47
22	975749,16	4363269,47
23	975756,31	4363270,45
24	975763,44	4363271,41
25	975770,55	4363272,35
26	975777,65	4363273,26
27	975784,73	4363274,16
28	975791,79	4363275,03
29	975798,84	4363275,89
30	975805,87	4363276,72
31	975812,89	4363277,53
32	975819,90	4363278,33
33	975826,89	4363279,10
34	975833,88	4363279,85
1	975712,86	4363429,45
Сектор 4.4.2 Набс от 65,38 м до 68,49 м		
1	975637,21	4363082,24
2	975663,64	4363104,14
3	975691,50	4363124,17
4	975700,57	4363130,09

Обозначение характерных точек границ	Координаты МСК-27	
	X	Y
5	975668,94	4363257,22
6	975641,96	4363365,68
7	975617,65	4363363,99
1	975637,21	4363082,24
Сектор 4.4.3 Набс от 64,96 м до 66,16 м		
1	975536,00	4363498,65
2	975513,73	4363461,62
3	975510,84	4363456,82
4	975569,61	4363460,90
5	975567,85	4363486,30
6	975561,17	4363487,88
7	975554,62	4363489,92
8	975548,23	4363492,40
9	975542,02	4363495,31
10	975536,03	4363498,64
1	975536,00	4363498,65
Сектор 4.4.4 Набс от 69,25 м до 71,01 м		
1	975517,74	4362923,20
2	975519,34	4362926,54
3	975535,49	4362957,10
4	975553,71	4362986,48
5	975573,91	4363014,52
6	975596,00	4363041,11
7	975619,88	4363066,10
8	975532,18	4363060,01
1	975517,74	4362923,20
Сектор 4.4.5 Набс от 70,77 м до 73,84 м		
1	975432,31	4363209,12
2	975428,05	4363275,12
3	975414,05	4363295,90
4	975349,65	4363188,84
5	975377,98	4363195,97
6	975405,58	4363202,74
1	975432,31	4363209,12
Сектор 4.4.6 Набс от 453,70 м до 470,06 м		
1	985599,36	4351208,57
2	984834,43	4350608,47
3	986018,33	4350690,68
1	985599,36	4351208,57

Обозначение характерных точек границ	Координаты МСК-27	
	X	Y
Сектор 4.4.7 Набс от 470,06 м до 485,06 м		
1	984834,43	4350608,47
2	984786,04	4350573,16
3	984010,40	4350049,99
4	984017,77	4350050,55
5	986401,77	4350216,11
6	986402,23	4350216,14
7	986018,33	4350690,68
1	984834,43	4350608,47
Сектор 4.4.8 Набс от 485,06 м до 500,06 м		
1	984010,40	4350049,99
2	983918,05	4349987,70
3	983041,44	4349481,59
4	983044,22	4349481,75
5	986786,13	4349741,59
6	986402,23	4350216,14
7	986401,77	4350216,11
8	984017,77	4350050,55
1	984010,40	4350049,99
Сектор 4.4.9 Набс от 500,06 м до 515,06 м		
1	983041,44	4349481,59
2	983011,33	4349464,21
3	982070,31	4349005,24
4	981793,94	4348893,58
5	981817,23	4348895,34
6	987170,03	4349267,05
7	986786,13	4349741,59
8	983044,22	4349481,75
1	983041,44	4349481,59
Сектор 4.4.10 Набс от 515,06 м до 530,06 м		
1	981793,94	4348893,58
2	981099,56	4348613,03
3	980103,82	4348289,49
4	980037,03	4348270,51
5	987553,94	4348792,50
6	987170,03	4349267,05
7	981817,23	4348895,34
1	981793,94	4348893,58
Сектор 4.4.11		

Обозначение характерных точек границ	Координаты МСК-27	
	X	Y
Набс от 530,06 м до 545,06 м		
1	980037,03	4348270,51
2	979436,65	4348114,68
3	979531,32	4347734,19
4	987937,84	4348317,96
5	987553,94	4348792,50
1	980037,03	4348270,51
Сектор 4.4.12 Набс от 545,06 м до 560,06 м		
1	979531,32	4347734,19
2	979653,91	4347241,50
3	988321,74	4347843,41
4	987937,84	4348317,96
1	979531,32	4347734,19
Сектор 4.4.13 Набс от 560,06 м до 575,06 м		
1	979653,91	4347241,50
2	979776,50	4346748,81
3	988705,65	4347368,87
4	988321,74	4347843,41
1	979653,91	4347241,50
Сектор 4.4.14 Набс от 265,08 м до 271,61 м		
1	979436,65	4348114,68
2	979087,93	4348036,21
3	978056,86	4347854,40
4	977015,61	4347744,96
5	975969,26	4347708,42
6	974922,91	4347744,96
7	973925,95	4347848,24
8	973925,73	4347846,13
9	973872,41	4347341,22
10	979531,32	4347734,19
1	979436,65	4348114,68
Сектор 4.4.15 Набс от 271,61 м до 278,11 м		
1	979653,91	4347241,50
2	979531,32	4347734,19
3	973872,41	4347341,22
4	973819,10	4346836,31
1	979653,91	4347241,50
Сектор 4.4.16 Набс от 278,11 м до 284,61 м		

Обозначение характерных точек границ	Координаты МСК-27	
	X	Y
1	979776,50	4346748,81
2	979653,91	4347241,50
3	973819,10	4346836,31
4	973765,78	4346331,41
1	979776,50	4346748,81
Сектор 4.4.17 Набс от 444,23 м до 455,06 м		
1	968090,84	4349947,03
2	968020,47	4349987,70
3	967585,52	4350281,06
4	967580,73	4350273,29
5	967353,64	4349895,77
6	968086,53	4349946,66
1	968090,84	4349947,03
Сектор 4.4.18 Набс от 455,06 м до 470,06 м		
1	968861,61	4349499,28
2	968090,84	4349947,03
3	968086,53	4349946,66
4	967353,64	4349895,77
5	967039,01	4349372,71
1	968861,61	4349499,28
Сектор 4.4.19 Набс от 470,06 м до 485,06 м		
1	969747,55	4349059,60
2	968927,19	4349464,21
3	968861,61	4349499,28
4	967039,01	4349372,71
5	966724,39	4348849,66
1	969747,55	4349059,60
Сектор 4.4.20 Набс от 485,06 м до 500,06 м		
1	970790,37	4348630,81
2	969868,21	4349005,24
3	969747,55	4349059,60
4	966724,39	4348849,66
5	966409,76	4348326,61
1	970790,37	4348630,81
Сектор 4.4.21 Набс от 500,06 м до 515,06 м		
1	972086,64	4348219,62
2	971834,70	4348289,49
3	970838,96	4348613,03

Обозначение характерных точек границ	Координаты МСК-27	
	X	Y
4	970790,37	4348630,81
5	966409,76	4348326,61
6	966095,14	4347803,56
1	972086,64	4348219,62
Сектор 4.4.22 Набс от 515,06 м до 530,06 м		
1	973925,95	4347848,24
2	973881,66	4347854,40
3	972850,58	4348036,21
4	972086,64	4348219,62
5	966095,14	4347803,56
6	965780,51	4347280,50
7	973925,73	4347846,13
1	973925,95	4347848,24
Сектор 4.4.23 Набс от 530,06 м до 545,06 м		
1	973872,41	4347341,22
2	973925,73	4347846,13
3	965780,51	4347280,50
4	965465,89	4346757,45
1	973872,41	4347341,22
Сектор 4.4.24 Набс от 545,06 м до 560,06 м		
1	973819,10	4346836,31
2	973872,41	4347341,22
3	965465,89	4346757,45
4	965151,27	4346234,40
1	973819,10	4346836,31
Сектор 4.4.25 Набс от 560,06 м до 575,06 м		
1	973765,78	4346331,41
2	973819,10	4346836,31
3	965151,27	4346234,40
4	964836,64	4345711,35
1	973765,78	4346331,41
Сектор 4.5.1 Набс от 59,96 м до 61,24 м		
1	975759,18	4361405,72
2	975761,13	4361377,67
3	975767,80	4361376,09
4	975774,35	4361374,06
5	975780,75	4361371,58
6	975786,95	4361368,67

Обозначение характерных точек границ	Координаты МСК-27	
	X	Y
7	975792,95	4361365,34
8	975792,97	4361365,33
9	975817,85	4361406,68
10	975815,69	4361406,74
11	975797,08	4361408,35
1	975759,18	4361405,72
Сектор 4.5.2 Набс от 60,47 м до 60,98 м		
1	975686,37	4361500,90
2	975712,92	4361502,74
3	975711,24	4361526,60
4	975676,80	4361539,38
1	975686,37	4361500,90
Сектор 4.5.3 Набс от 59,96 м до 62,98 м		
1	975708,36	4361374,01
2	975704,65	4361427,44
3	975702,68	4361435,37
4	975698,45	4361435,88
5	975694,21	4361436,42
6	975689,96	4361436,98
7	975685,69	4361437,56
8	975681,41	4361438,16
9	975677,10	4361438,79
10	975672,79	4361439,44
11	975668,45	4361440,12
12	975664,10	4361440,81
13	975659,73	4361441,53
14	975655,34	4361442,28
15	975650,93	4361443,05
16	975646,51	4361443,84
17	975642,06	4361444,65
18	975637,60	4361445,49
19	975633,11	4361446,36
20	975628,60	4361447,25
21	975624,07	4361448,16
22	975619,52	4361449,10
23	975614,95	4361450,06
24	975610,35	4361451,05
25	975605,73	4361452,07
26	975601,09	4361453,11
27	975678,53	4361357,38
28	975678,55	4361357,39

Обозначение характерных точек границ	Координаты МСК-27	
	X	Y
29	975684,03	4361361,52
30	975689,78	4361365,26
31	975695,77	4361368,60
32	975701,97	4361371,52
1	975708,36	4361374,01
Сектор 4.5.4 Набс от 458,85 м до 465,14 м		
1	984291,63	4375494,03
2	983861,71	4375464,17
3	983918,05	4375429,14
4	984159,79	4375274,85
1	984291,63	4375494,03
Сектор 4.5.5 Набс от 465,14 м до 480,14 м		
1	983087,89	4375911,64
2	983861,71	4375464,17
3	984291,63	4375494,03
4	984350,16	4375591,35
5	984606,25	4376017,08
1	983087,89	4375911,64
Сектор 4.5.6 Набс от 480,14 м до 495,14 м		
1	982203,67	4376351,44
2	983011,33	4375952,63
3	983087,89	4375911,64
4	984606,25	4376017,08
5	984608,29	4376020,48
6	984866,39	4376449,55
7	984920,88	4376540,13
1	982203,67	4376351,44
Сектор 4.5.7 Набс от 495,14 м до 510,14 м		
1	981163,40	4376780,41
2	982070,31	4376411,60
3	982203,67	4376351,44
4	984920,88	4376540,13
5	985124,46	4376878,58
6	985235,50	4377063,19
1	981163,40	4376780,41
Сектор 4.5.8 Набс от 510,14 м до 525,14 м		
1	979871,63	4377191,91
2	980103,82	4377127,34

Обозначение характерных точек границ	Координаты МСК-27	
	X	Y
3	981099,56	4376803,81
4	981163,40	4376780,41
5	985235,50	4377063,19
6	985382,50	4377307,57
7	985550,13	4377586,24
1	979871,63	4377191,91
Сектор 4.5.9 Набс от 525,14 м до 540,14 м		
1	978034,62	4377565,55
2	978056,86	4377562,44
3	979087,93	4377380,63
4	979871,63	4377191,91
5	985550,13	4377586,24
6	985640,52	4377736,52
7	985864,75	4378109,29
1	978034,62	4377565,55
Сектор 4.5.10 Набс от 540,14 м до 555,14 м		
1	977468,24	4377633,33
2	978034,62	4377565,55
3	985864,75	4378109,29
4	985898,52	4378165,43
5	986156,50	4378594,32
6	986179,38	4378632,34
7	977510,16	4378030,33
1	977468,24	4377633,33
Сектор 4.5.11 Набс от 555,14 м до 570,14 м		
1	977563,47	4378535,24
2	977510,16	4378030,33
3	986179,38	4378632,34
4	986494,00	4379155,40
5	985209,97	4379066,23
6	984092,93	4378988,66
7	982767,37	4378896,61
8	980958,24	4378770,98
1	977563,47	4378535,24
Сектор 4.5.12 Набс от 271,35 м до 276,54 м		
1	976516,16	4377698,45
2	977015,61	4377671,88
3	977468,24	4377633,33
4	977510,16	4378030,33

Обозначение характерных точек границ	Координаты МСК-27	
	X	Y
5	976534,76	4377962,60
1	976516,16	4377698,45
Сектор 4.5.13 Набс от 276,54 м до 283,14 м		
1	976570,23	4378466,27
2	976534,76	4377962,60
3	977510,16	4378030,33
4	977563,47	4378535,24
1	976570,23	4378466,27
Сектор 4.5.14 Набс от 269,74 м до 269,94 м		
1	971800,70	4377117,55
2	971834,70	4377127,34
3	971874,48	4377137,77
4	971797,01	4377132,39
1	971800,70	4377117,55
Сектор 4.5.15 Набс от 269,94 м до 276,54 м		
1	971874,48	4377137,77
2	972498,75	4377301,42
3	972419,15	4377676,80
4	971674,42	4377625,08
5	971797,01	4377132,39
1	971874,48	4377137,77
Сектор 4.5.16 Набс от 276,54 м до 283,14 м		
1	972419,15	4377676,80
2	972314,41	4378170,73
3	972068,81	4378153,68
4	971551,83	4378117,78
5	971674,42	4377625,08
1	972419,15	4377676,80
Сектор 4.5.17 Набс от 448,95 м до 465,14 м		
1	965723,02	4373663,54
2	966327,44	4374199,09
3	966389,49	4374250,86
4	965308,60	4374175,80
1	965723,02	4373663,54
Сектор 4.5.18 Набс от 465,14 м до 480,14 м		
1	966389,49	4374250,86
2	967094,03	4374800,99

Обозначение характерных точек границ	Координаты МСК-27	
	X	Y
3	964924,70	4374650,35
4	965308,60	4374175,80
1	966389,49	4374250,86
Сектор 4.5.19 Набс от 480,14 м до 495,14 м		
1	967094,03	4374800,99
2	967152,48	4374843,67
3	967908,97	4375358,79
4	964540,80	4375124,89
5	964924,70	4374650,35
1	967094,03	4374800,99
Сектор 4.5.20 Набс от 495,14 м до 510,14 м		
1	967908,97	4375358,79
2	968020,47	4375429,14
3	968879,97	4375927,42
4	964156,90	4375599,44
5	964540,80	4375124,89
1	967908,97	4375358,79
Сектор 4.5.21 Набс от 510,14 м до 525,14 м		
1	968879,97	4375927,42
2	968927,19	4375952,63
3	969868,21	4376411,60
4	970102,46	4376513,52
5	963773,00	4376073,98
6	964156,90	4375599,44
1	968879,97	4375927,42
Сектор 4.5.22 Набс от 525,14 м до 540,14 м		
1	970102,46	4376513,52
2	970838,96	4376803,81
3	971800,70	4377117,55
4	971797,01	4377132,39
5	963389,10	4376548,53
6	963773,00	4376073,98
1	970102,46	4376513,52
Сектор 4.5.23 Набс от 540,14 м до 555,14 м		
1	971797,01	4377132,39
2	971674,42	4377625,08
3	963005,20	4377023,07
4	963389,10	4376548,53

Обозначение характерных точек границ	Координаты МСК-27	
	X	Y
1	971797,01	4377132,39
Сектор 4.5.24 Набс от 555,14 м до 570,14 м		
1	971674,42	4377625,08
2	971551,83	4378117,78
3	970951,77	4378076,11
4	962621,30	4377497,62
5	963005,20	4377023,07
1	971674,42	4377625,08
Сектор 4.6.1 Набс от 71,80 м до 72,67 м		
1	975517,36	4363513,12
2	975513,73	4363461,62
3	975536,00	4363498,65
4	975530,28	4363502,37
5	975524,79	4363506,49
6	975519,60	4363510,97
1	975517,36	4363513,12
Сектор 4.6.2 Набс от 71,02 м до 75,51 м		
1	975650,44	4363506,60
2	975712,86	4363429,45
3	975955,51	4363708,32
4	975957,90	4363711,07
5	975529,20	4363681,30
6	975522,05	4363579,79
7	975561,16	4363582,51
8	975587,55	4363584,34
9	975613,94	4363586,18
10	975687,31	4363591,27
11	975687,55	4363584,42
12	975687,32	4363577,56
13	975686,62	4363570,74
14	975685,46	4363563,99
15	975683,83	4363557,32
16	975681,75	4363550,79
17	975679,23	4363544,41
18	975676,28	4363538,22
19	975672,91	4363532,25
20	975669,14	4363526,52
21	975664,99	4363521,07
22	975660,47	4363515,91
23	975655,61	4363511,07

Обозначение характерных точек границ	Координаты МСК-27	
	X	Y
1	975650,44	4363506,60
Сектор 4.6.3 Набс от 75,51 м до 75,97 м		
1	975535,16	4363766,01
2	975529,20	4363681,30
3	975957,90	4363711,07
4	975986,90	4363744,40
5	975933,43	4363737,26
6	975880,20	4363733,08
7	975826,55	4363731,80
8	975771,78	4363733,44
9	975715,18	4363738,08
10	975655,92	4363745,90
11	975593,09	4363757,16
12	975548,69	4363766,76
13	975548,69	4363766,76
1	975535,16	4363766,01
Сектор 4.6.4 Набс от 71,72 м до 73,50 м		
1	975513,73	4363461,62
2	975517,36	4363513,12
3	975514,74	4363515,80
4	975510,21	4363520,95
5	975506,05	4363526,40
6	975502,27	4363532,12
7	975498,89	4363538,09
8	975495,93	4363544,27
9	975493,40	4363550,65
10	975491,31	4363557,18
11	975489,67	4363563,84
12	975488,50	4363570,59
13	975487,79	4363577,42
14	975522,05	4363579,79
15	975529,20	4363681,30
16	975389,00	4363671,56
17	975435,64	4363451,59
18	975510,84	4363456,82
1	975513,73	4363461,62
Сектор 4.6.5 Набс от 73,50 м до 75,59 м		
1	975540,62	4363843,52
2	975352,71	4363842,69
3	975369,53	4363763,36

Обозначение характерных точек границ	Координаты МСК-27	
	X	Y
4	975389,00	4363671,56
5	975529,20	4363681,30
6	975535,16	4363766,01
1	975540,62	4363843,52
Сектор 4.6.6 Набс от 68,73 м до 75,51 м		
1	975428,05	4363275,12
2	975416,73	4363450,28
3	975435,64	4363451,59
4	975389,00	4363671,56
5	975171,12	4363656,43
6	975305,76	4363456,60
7	975414,05	4363295,90
1	975428,05	4363275,12
Сектор 4.6.7 Набс от 75,51 м до 77,09 м		
1	975389,00	4363671,56
2	975369,53	4363763,36
3	975357,12	4363763,65
4	975344,71	4363764,00
5	975332,29	4363764,42
6	975319,87	4363764,92
7	975307,44	4363765,47
8	975295,01	4363766,10
9	975282,58	4363766,79
10	975270,14	4363767,55
11	975257,70	4363768,38
12	975245,25	4363769,28
13	975232,80	4363770,24
14	975220,34	4363771,27
15	975207,89	4363772,37
16	975195,42	4363773,54
17	975182,96	4363774,77
18	975170,49	4363776,07
19	975158,01	4363777,44
20	975145,54	4363778,87
21	975133,06	4363780,38
22	975120,57	4363781,95
23	975108,08	4363783,59
24	975095,59	4363785,29
25	975083,09	4363787,06
26	975122,30	4363728,88
27	975171,12	4363656,43

Обозначение характерных точек границ	Координаты МСК-27	
	X	Y
1	975389,00	4363671,56
Сектор 4.6.8 Набс от 252,87 м до 257,81 м		
1	972498,75	4377301,42
2	972850,58	4377380,63
3	973881,66	4377562,44
4	974922,91	4377671,88
5	975969,26	4377708,42
6	976516,16	4377698,45
7	976534,76	4377962,60
8	972419,15	4377676,80
1	972498,75	4377301,42
Сектор 4.6.9 Набс от 257,81 м до 264,31 м		
1	972314,41	4378170,73
2	972419,15	4377676,80
3	976534,76	4377962,60
4	976570,23	4378466,27
5	975203,51	4378371,36
6	973394,38	4378245,73
1	972314,41	4378170,73
Сектор 4.7 Набс от 92,64 м до 95,30 м		
1	976271,36	4359635,50
2	976215,89	4359618,31
3	976141,14	4359598,51
4	976065,60	4359582,30
5	975989,41	4359569,71
6	975912,70	4359560,73
7	975835,61	4359555,40
8	975758,27	4359553,72
9	975680,82	4359555,71
10	975669,26	4359391,59
11	975726,24	4359404,64
12	975810,65	4359422,12
13	975894,04	4359437,18
14	975976,67	4359449,91
15	976058,80	4359460,36
16	976140,68	4359468,58
17	976222,55	4359474,60
18	976304,66	4359478,43
1	976271,36	4359635,50
Сектор 4.8		

Обозначение характерных точек границ	Координаты МСК-27	
	X	Y
Набс от уровня земли		
1	975761,13	4361377,67
2	975759,18	4361405,72
3	975797,08	4361408,35
4	975908,25	4361416,07
5	975912,52	4361416,36
6	975912,46	4361417,20
7	975883,79	4361830,15
8	975690,81	4361816,75
9	975711,24	4361526,60
10	975712,92	4361502,74
11	975686,37	4361500,90
12	975702,58	4361435,75
13	975702,68	4361435,37
14	975704,65	4361427,44
15	975708,36	4361374,01
16	975701,97	4361371,52
17	975695,77	4361368,60
18	975689,78	4361365,26
19	975684,03	4361361,52
20	975678,55	4361357,39
21	975678,53	4361357,38
22	975673,37	4361352,90
23	975668,51	4361348,07
24	975663,99	4361342,91
25	975659,84	4361337,45
26	975656,07	4361331,73
27	975652,70	4361325,75
28	975649,74	4361319,56
29	975647,22	4361313,19
30	975645,15	4361306,65
31	975643,52	4361299,99
32	975642,36	4361293,23
33	975641,66	4361286,41
34	975641,43	4361279,56
35	975641,67	4361272,71
36	975841,19	4361286,56
37	975840,48	4361293,38
38	975839,30	4361300,14
39	975837,67	4361306,80
40	975835,58	4361313,33
41	975833,05	4361319,70
42	975830,09	4361325,89

Обозначение характерных точек границ	Координаты МСК-27	
	X	Y
43	975826,71	4361331,85
44	975822,93	4361337,58
45	975818,77	4361343,02
46	975814,24	4361348,18
47	975809,37	4361353,00
48	975804,18	4361357,49
49	975798,70	4361361,61
50	975792,97	4361365,33
51	975792,95	4361365,34
52	975786,95	4361368,67
53	975780,75	4361371,58
54	975774,35	4361374,06
55	975767,80	4361376,09
1	975761,13	4361377,67
Сектор 4.9		
Набс от уровня земли		
1	975624,33	4363436,54
2	975620,62	4363489,97
3	975627,01	4363492,46
4	975633,21	4363495,38
5	975639,20	4363498,71
6	975644,95	4363502,46
7	975650,42	4363506,58
8	975650,44	4363506,60
9	975655,61	4363511,07
10	975660,47	4363515,91
11	975664,99	4363521,07
12	975669,14	4363526,52
13	975672,91	4363532,25
14	975676,28	4363538,22
15	975679,23	4363544,41
16	975681,75	4363550,79
17	975683,83	4363557,32
18	975685,46	4363563,99
19	975686,62	4363570,74
20	975687,32	4363577,56
21	975687,55	4363584,42
22	975687,31	4363591,27
23	975613,94	4363586,18
24	975587,55	4363584,34
25	975561,16	4363582,51
26	975522,05	4363579,79
27	975487,79	4363577,42

Обозначение характерных точек границ	Координаты МСК-27	
	X	Y
28	975488,50	4363570,59
29	975489,67	4363563,84
30	975491,31	4363557,18
31	975493,40	4363550,65
32	975495,93	4363544,27
33	975498,89	4363538,09
34	975502,27	4363532,12
35	975506,05	4363526,40
36	975510,21	4363520,95
37	975514,74	4363515,80
38	975517,36	4363513,12
39	975519,60	4363510,97
40	975524,79	4363506,49
41	975530,28	4363502,37
42	975536,00	4363498,65
43	975536,03	4363498,64
44	975542,02	4363495,31
45	975548,23	4363492,40
46	975554,62	4363489,92
47	975561,17	4363487,88
48	975567,85	4363486,30
49	975569,61	4363460,90
50	975510,84	4363456,82
51	975435,64	4363451,59
52	975416,73	4363450,28
53	975428,05	4363275,12
54	975432,31	4363209,12
55	975442,35	4363053,77
56	975532,18	4363060,01
57	975619,88	4363066,10
58	975638,24	4363067,37
59	975637,21	4363082,24
60	975617,65	4363363,99
61	975641,96	4363365,68
1	975624,33	4363436,54
Сектор 4.10.1		
Набс от уровня земли		
1	975350,71	4367386,52
2	975348,62	4367386,45
3	975346,54	4367386,23
4	975344,48	4367385,86
5	975342,44	4367385,36
6	975340,45	4367384,71

Обозначение характерных точек границ	Координаты МСК-27	
	X	Y
7	975338,51	4367383,93
8	975336,63	4367383,01
9	975334,82	4367381,96
10	975333,08	4367380,79
11	975331,43	4367379,50
12	975329,87	4367378,10
13	975328,42	4367376,59
14	975327,07	4367374,99
15	975325,84	4367373,29
16	975324,73	4367371,52
17	975323,75	4367369,67
18	975322,90	4367367,76
19	975322,18	4367365,79
20	975321,60	4367363,78
21	975321,17	4367361,73
22	975320,88	4367359,65
23	975320,73	4367357,57
24	975320,73	4367355,47
25	975320,88	4367353,38
26	975321,17	4367351,31
27	975321,60	4367349,26
28	975322,18	4367347,25
29	975322,90	4367345,28
30	975323,75	4367343,37
31	975324,73	4367341,52
32	975325,84	4367339,74
33	975327,07	4367338,05
34	975328,42	4367336,44
35	975329,87	4367334,94
36	975331,43	4367333,54
37	975333,08	4367332,25
38	975334,82	4367331,08
39	975336,63	4367330,03
40	975338,51	4367329,11
41	975340,45	4367328,33
42	975342,44	4367327,68
43	975344,48	4367327,17
44	975346,54	4367326,81
45	975348,62	4367326,59
46	975350,71	4367326,52
47	975352,81	4367326,59
48	975354,89	4367326,81
49	975356,95	4367327,17

Обозначение характерных точек границ	Координаты МСК-27	
	X	Y
50	975358,98	4367327,68
51	975360,97	4367328,33
52	975362,92	4367329,11
53	975364,80	4367330,03
54	975366,61	4367331,08
55	975368,35	4367332,25
56	975370,00	4367333,54
57	975371,55	4367334,94
58	975373,01	4367336,44
59	975374,35	4367338,05
60	975375,58	4367339,74
61	975376,69	4367341,52
62	975377,68	4367343,37
63	975378,53	4367345,28
64	975379,24	4367347,25
65	975379,82	4367349,26
66	975380,26	4367351,31
67	975380,55	4367353,38
68	975380,69	4367355,47
69	975380,69	4367357,57
70	975380,55	4367359,65
71	975380,26	4367361,73
72	975379,82	4367363,78
73	975379,24	4367365,79
74	975378,53	4367367,76
75	975377,68	4367369,67
76	975376,69	4367371,52
77	975375,58	4367373,29
78	975374,35	4367374,99
79	975373,01	4367376,59
80	975371,55	4367378,10
81	975370,00	4367379,50
82	975368,35	4367380,79
83	975366,61	4367381,96
84	975364,80	4367383,01
85	975362,92	4367383,93
86	975360,97	4367384,71
87	975358,98	4367385,36
88	975356,95	4367385,86
89	975354,89	4367386,23
90	975352,81	4367386,45
1	975350,71	4367386,52
Сектор 4.10.2		

Обозначение характерных точек границ	Координаты МСК-27	
	X	Y
Набс 77,00 м		
1	975350,71	4367456,52
2	975343,74	4367456,28
3	975336,80	4367455,55
4	975329,92	4367454,33
5	975323,15	4367452,65
6	975316,51	4367450,49
7	975310,04	4367447,87
8	975303,77	4367444,81
9	975297,72	4367441,32
10	975291,93	4367437,42
11	975286,43	4367433,12
12	975281,25	4367428,45
13	975276,40	4367423,43
14	975271,91	4367418,09
15	975267,81	4367412,44
16	975264,11	4367406,52
17	975260,83	4367400,36
18	975257,99	4367393,98
19	975255,61	4367387,42
20	975253,68	4367380,71
21	975252,23	4367373,88
22	975251,26	4367366,97
23	975250,77	4367360,01
24	975250,77	4367353,03
25	975251,26	4367346,07
26	975252,23	4367339,15
27	975253,68	4367332,33
28	975255,61	4367325,62
29	975257,99	4367319,06
30	975260,83	4367312,68
31	975264,11	4367306,52
32	975267,81	4367300,60
33	975271,91	4367294,95
34	975276,40	4367289,61
35	975281,25	4367284,58
36	975286,43	4367279,91
37	975291,93	4367275,62
38	975297,72	4367271,71
39	975303,77	4367268,22
40	975310,04	4367265,16
41	975316,51	4367262,55
42	975323,15	4367260,39

Обозначение характерных точек границ	Координаты МСК-27	
	X	Y
43	975329,92	4367258,70
44	975336,80	4367257,49
45	975343,74	4367256,76
46	975350,71	4367256,52
47	975357,69	4367256,76
48	975364,63	4367257,49
49	975371,50	4367258,70
50	975378,28	4367260,39
51	975384,92	4367262,55
52	975391,39	4367265,16
53	975397,66	4367268,22
54	975403,71	4367271,71
55	975409,49	4367275,62
56	975414,99	4367279,91
57	975420,18	4367284,58
58	975425,03	4367289,61
59	975429,51	4367294,95
60	975433,62	4367300,60
61	975437,32	4367306,52
62	975440,59	4367312,68
63	975443,43	4367319,06
64	975445,82	4367325,62
65	975447,74	4367332,33
66	975449,19	4367339,15
67	975450,17	4367346,07
68	975450,65	4367353,03
69	975450,65	4367360,01
70	975450,17	4367366,97
71	975449,19	4367373,88
72	975447,74	4367380,71
73	975445,82	4367387,42
74	975443,43	4367393,98
75	975440,59	4367400,36
76	975437,32	4367406,52
77	975433,62	4367412,44
78	975429,51	4367418,09
79	975425,03	4367423,43
80	975420,18	4367428,45
81	975414,99	4367433,12
82	975409,49	4367437,42
83	975403,71	4367441,32
84	975397,66	4367444,81
85	975391,39	4367447,87

Обозначение характерных точек границ	Координаты МСК-27	
	X	Y
86	975384,92	4367450,49
87	975378,28	4367452,65
88	975371,50	4367454,33
89	975364,63	4367455,55
90	975357,69	4367456,28
1	975350,71	4367456,52
Сектор 4.10.3		
Набс от 65,72 м до 100,58 м		
1	975350,71	4367456,52
2	975371,50	4367454,33
3	975391,39	4367447,87
4	975409,49	4367437,42
5	975425,03	4367423,43
6	975437,32	4367406,52
7	975443,43	4367393,98
8	975449,19	4367373,88
9	975450,65	4367353,03
10	975447,74	4367332,33
11	975443,43	4367319,06
12	975433,62	4367300,60
13	975420,18	4367284,58
14	975409,49	4367275,62
15	975391,39	4367265,16
16	975371,50	4367258,70
17	975350,71	4367256,52
18	975329,92	4367258,70
19	975310,04	4367265,16
20	975291,93	4367275,62
21	975276,40	4367289,61
22	975264,11	4367306,52
23	975257,99	4367319,06
24	975252,23	4367339,15
25	975250,77	4367360,01
26	975253,68	4367380,71
27	975257,99	4367393,98
28	975267,81	4367412,44
29	975281,25	4367428,45
30	975291,93	4367437,42
31	975310,04	4367447,87
32	975329,92	4367454,33
1	975350,71	4367456,52
Сектор 4.10.4		
Набс от 100,58 м до 113,59 м		

Обозначение характерных точек границ	Координаты МСК-27	
	X	Y
1	975850,58	4367382,39
2	975851,07	4367385,69
3	975855,33	4367427,11
4	975856,23	4367468,05
5	975853,80	4367509,43
6	975847,96	4367550,82
7	975839,12	4367590,30
8	975827,17	4367628,98
9	975811,62	4367667,88
10	975793,07	4367705,16
11	975771,79	4367740,44
12	975748,11	4367773,41
13	975721,35	4367804,99
14	975691,76	4367834,64
15	975660,59	4367861,19
16	975627,11	4367885,36
17	975591,58	4367906,85
18	975675,49	4367902,93
19	975635,40	4367927,91
20	975613,96	4367939,53
21	975592,07	4367950,25
22	975569,77	4367960,05
23	975547,09	4367968,92
24	975524,06	4367976,85
25	975500,72	4367983,83
26	975477,13	4367989,84
27	975453,32	4367994,86
28	975429,33	4367998,90
29	975405,19	4368001,96
30	975380,95	4368004,01
31	975356,65	4368005,07
32	975308,07	4368004,19
33	975259,75	4367999,33
34	975212,00	4367990,52
35	975165,10	4367977,81
36	975142,06	4367970,01
37	975119,35	4367961,27
38	975097,01	4367951,60
39	975075,10	4367941,02
40	975053,64	4367929,55
41	975032,68	4367917,21
42	974992,39	4367890,02
43	974973,11	4367875,19

Обозначение характерных точек границ	Координаты МСК-27	
	X	Y
44	974954,45	4367859,59
45	975047,42	4367875,07
46	975014,64	4367849,59
47	974984,19	4367821,69
48	974956,32	4367791,69
49	974930,39	4367758,80
50	974907,49	4367724,32
51	974887,81	4367688,81
52	974870,78	4367651,29
53	974856,69	4367612,11
54	974845,78	4367571,66
55	974838,42	4367531,86
56	974834,22	4367491,61
57	974833,25	4367449,83
58	974835,65	4367408,44
59	974841,31	4367367,89
60	974850,36	4367327,25
61	974851,23	4367324,02
62	974851,95	4367321,44
63	974850,71	4367355,82
64	974851,85	4367390,20
65	974855,35	4367424,42
66	974861,19	4367458,32
67	974869,34	4367491,74
68	974879,78	4367524,52
69	974892,45	4367556,50
70	974907,28	4367587,53
71	974924,21	4367617,48
72	974943,17	4367646,18
73	974964,05	4367673,52
74	974986,76	4367699,36
75	975011,19	4367723,57
76	975037,23	4367746,05
77	975064,76	4367766,68
78	975093,64	4367785,37
79	975123,73	4367802,03
80	975154,90	4367816,58
81	975187,00	4367828,96
82	975219,87	4367839,09
83	975253,36	4367846,95
84	975287,31	4367852,48
85	975321,56	4367855,67
86	975355,95	4367856,49

Обозначение характерных точек границ	Координаты МСК-27	
	X	Y
87	975390,32	4367854,95
88	975424,49	4367851,05
89	975458,32	4367844,80
90	975491,64	4367836,25
91	975524,29	4367825,42
92	975556,12	4367812,38
93	975586,98	4367797,18
94	975616,72	4367779,89
95	975645,20	4367760,60
96	975672,28	4367739,39
97	975697,85	4367716,38
98	975721,77	4367691,66
99	975743,93	4367665,35
100	975764,24	4367637,58
101	975782,58	4367608,49
102	975798,89	4367578,19
103	975813,07	4367546,85
104	975825,06	4367514,61
105	975834,81	4367481,62
106	975842,27	4367448,04
107	975847,39	4367414,03
108	975850,17	4367379,74
1	975850,58	4367382,39
Сектор 4.11.1		
Набс от 366,48 м до 366,99 м		
1	985576,15	4374228,30
2	985611,07	4374199,09
3	986389,13	4373498,52
4	987116,43	4372745,38
5	987789,42	4371943,34
6	988404,82	4371096,31
7	988484,36	4370977,18
8	988093,54	4371595,79
9	987662,46	4372187,05
10	987193,02	4372748,34
11	986687,31	4373277,18
12	986147,55	4373771,23
1	985576,15	4374228,30
Сектор 4.11.2		
Набс от 366,99 м до 371,36 м		
1	988484,36	4370977,18
2	988959,64	4370208,42
3	989451,17	4369283,99

Обозначение характерных точек границ	Координаты МСК-27	
	X	Y
4	989877,02	4368327,52
5	990235,11	4367343,67
6	990418,25	4366736,65
7	990299,14	4367525,27
8	990125,66	4368303,74
9	989898,64	4369068,31
10	989619,17	4369815,30
11	989288,59	4370541,13
12	988908,50	4371242,30
13	988480,73	4371915,44
14	988007,33	4372557,31
15	987490,58	4373164,83
16	986932,97	4373735,07
17	986337,17	4374265,29
18	985706,05	4374752,93
19	985042,65	4375195,66
20	984350,16	4375591,35
21	984291,63	4375494,03
22	984159,79	4375274,85
23	984786,04	4374843,67
24	985576,15	4374228,30
25	986147,55	4373771,23
26	986687,31	4373277,18
27	987193,02	4372748,34
28	987662,46	4372187,05
29	988093,54	4371595,79
1	988484,36	4370977,18
Сектор 4.11.3 Набс от 371,36 м до 375,72 м		
1	990418,25	4366736,65
2	990523,69	4366337,25
3	990741,38	4365313,14
4	990887,09	4364276,35
5	990912,40	4364013,26
6	990979,31	4364810,99
7	990992,88	4365611,40
8	990953,06	4366410,94
9	990860,02	4367206,05
10	990714,17	4367993,19
11	990516,17	4368768,84
12	990266,89	4369529,57
13	989967,44	4370271,99
14	989619,16	4370992,79

Обозначение характерных точек границ	Координаты МСК-27	
	X	Y
15	989223,60	4371688,77
16	988782,51	4372356,82
17	988297,86	4372993,98
18	987771,81	4373597,40
19	987206,70	4374164,41
20	986605,04	4374692,48
21	985969,51	4375179,26
22	985302,94	4375622,58
23	984608,29	4376020,48
24	984606,25	4376017,08
25	984350,16	4375591,35
26	985042,65	4375195,66
27	985706,05	4374752,93
28	986337,17	4374265,29
29	986932,97	4373735,07
30	987490,58	4373164,83
31	988007,33	4372557,31
32	988480,73	4371915,44
33	988908,50	4371242,30
34	989288,59	4370541,13
35	989619,17	4369815,30
36	989898,64	4369068,31
37	990125,66	4368303,74
38	990299,14	4367525,27
1	990418,25	4366736,65
Сектор 4.11.4 Набс от 375,72 м до 380,08 м		
1	990912,40	4364013,26
2	990960,12	4363231,91
3	990960,12	4362184,93
4	990936,83	4361722,58
5	991163,19	4362555,72
6	991331,50	4363402,49
7	991440,96	4364258,87
8	991491,05	4365120,75
9	991481,52	4365984,04
10	991412,43	4366844,61
11	991284,10	4367698,36
12	991097,15	4368541,21
13	990852,46	4369369,15
14	990551,21	4370178,23
15	990194,83	4370964,58
16	989785,02	4371724,46

Обозначение характерных точек границ	Координаты МСК-27	
	X	Y
17	989323,74	4372454,23
18	988813,18	4373150,43
19	988255,78	4373809,72
20	987654,21	4374428,97
21	987011,33	4375005,21
22	986330,20	4375535,71
23	985614,09	4376017,92
24	984866,39	4376449,55
25	984608,29	4376020,48
26	985302,94	4375622,58
27	985969,51	4375179,26
28	986605,04	4374692,48
29	987206,70	4374164,41
30	987771,81	4373597,40
31	988297,86	4372993,98
32	988782,51	4372356,82
33	989223,60	4371688,77
34	989619,16	4370992,79
35	989967,44	4370271,99
36	990266,89	4369529,57
37	990516,17	4368768,84
38	990714,17	4367993,19
39	990860,02	4367206,05
40	990953,06	4366410,94
41	990992,88	4365611,40
42	990979,31	4364810,99
1	990912,40	4364013,26
Сектор 4.11.5		
Набс от 380,08 м до 384,45 м		
1	990936,83	4361722,58
2	990887,09	4361140,49
3	990741,38	4360103,70
4	990659,68	4359676,66
5	991016,78	4360468,37
6	991320,21	4361282,16
7	991568,63	4362114,40
8	991760,93	4362961,36
9	991896,24	4363819,28
10	991973,97	4364684,31
11	991993,77	4365552,61
12	991955,54	4366420,29
13	991859,46	4367283,48
14	991705,96	4368138,32

Обозначение характерных точек границ	Координаты МСК-27	
	X	Y
15	991495,72	4368981,01
16	991229,68	4369807,78
17	990909,03	4370614,95
18	990535,20	4371398,90
19	990109,86	4372156,14
20	989634,91	4372883,29
21	989112,46	4373577,10
22	988544,85	4374234,48
23	987934,61	4374852,49
24	987284,47	4375428,38
25	986597,33	4375959,57
26	985876,25	4376443,69
27	985124,46	4376878,58
28	984920,88	4376540,13
29	984866,39	4376449,55
30	985614,09	4376017,92
31	986330,20	4375535,71
32	987011,33	4375005,21
33	987654,21	4374428,97
34	988255,78	4373809,72
35	988813,18	4373150,43
36	989323,74	4372454,23
37	989785,02	4371724,46
38	990194,83	4370964,58
39	990551,21	4370178,23
40	990852,46	4369369,15
41	991097,15	4368541,21
42	991284,10	4367698,36
43	991412,43	4366844,61
44	991481,52	4365984,04
45	991491,05	4365120,75
46	991440,96	4364258,87
47	991331,50	4363402,49
48	991163,19	4362555,72
1	990936,83	4361722,58
Сектор 4.11.6		
Набс от 384,45 м до 388,81 м		
1	990659,68	4359676,66
2	990523,69	4359079,59
3	990235,11	4358073,16
4	990144,58	4357803,30
5	990169,12	4357839,75
6	990669,75	4358636,78

Обозначение характерных точек границ	Координаты МСК-27	
	X	Y
7	991113,63	4359466,75
8	991498,61	4360325,63
9	991822,80	4361209,25
10	992084,63	4362113,30
11	992282,84	4363033,41
12	992416,46	4363965,09
13	992484,83	4364903,81
14	992487,63	4365845,02
15	992424,85	4366784,14
16	992296,78	4367716,59
17	992104,05	4368637,86
18	991847,60	4369543,46
19	991528,67	4370428,99
20	991148,82	4371290,15
21	990709,89	4372122,75
22	990214,01	4372922,74
23	989663,59	4373686,23
24	989061,32	4374409,52
25	988410,11	4375089,08
26	987713,14	4375721,62
27	986973,78	4376304,06
28	986195,64	4376833,57
29	985382,50	4377307,57
30	985235,50	4377063,19
31	985124,46	4376878,58
32	985876,25	4376443,69
33	986597,33	4375959,57
34	987284,47	4375428,38
35	987934,61	4374852,49
36	988544,85	4374234,48
37	989112,46	4373577,10
38	989634,91	4372883,29
39	990109,86	4372156,14
40	990535,20	4371398,90
41	990909,03	4370614,95
42	991229,68	4369807,78
43	991495,72	4368981,01
44	991705,96	4368138,32
45	991859,46	4367283,48
46	991955,54	4366420,29
47	991993,77	4365552,61
48	991973,97	4364684,31
49	991896,24	4363819,28

Обозначение характерных точек границ	Координаты МСК-27	
	X	Y
50	991760,93	4362961,36
51	991568,63	4362114,40
52	991320,21	4361282,16
53	991016,78	4360468,37
1	990659,68	4359676,66
Сектор 4.11.7		
Набс от 388,81 м до 393,17 м		
1	990144,58	4357803,30
2	989877,02	4357089,32
3	989451,17	4356132,85
4	989406,68	4356042,40
5	990021,24	4356781,10
6	990583,68	4357560,21
7	991102,24	4358385,88
8	991562,09	4359245,64
9	991960,97	4360135,32
10	992296,97	4361050,60
11	992568,45	4361987,05
12	992774,09	4362940,12
13	992912,90	4363905,20
14	992984,20	4364877,60
15	992987,64	4365852,60
16	992923,22	4366825,48
17	992791,24	4367791,51
18	992592,35	4368746,02
19	992327,50	4369684,36
20	991997,98	4370602,00
21	991605,40	4371494,48
22	991151,64	4372357,47
23	990638,93	4373186,78
24	990069,73	4373978,40
25	989446,82	4374728,48
26	988773,22	4375433,39
27	988052,18	4376089,70
28	987287,21	4376694,24
29	986482,02	4377244,06
30	985640,52	4377736,52
31	985550,13	4377586,24
32	985382,50	4377307,57
33	986195,64	4376833,57
34	986973,78	4376304,06
35	987713,14	4375721,62
36	988410,11	4375089,08

Обозначение характерных точек границ	Координаты МСК-27	
	X	Y
37	989061,32	4374409,52
38	989663,59	4373686,23
39	990214,01	4372922,74
40	990709,89	4372122,75
41	991148,82	4371290,15
42	991528,67	4370428,99
43	991847,60	4369543,46
44	992104,05	4368637,86
45	992296,78	4367716,59
46	992424,85	4366784,14
47	992487,63	4365845,02
48	992484,83	4364903,81
49	992416,46	4363965,09
50	992282,84	4363033,41
51	992084,63	4362113,30
52	991822,80	4361209,25
53	991498,61	4360325,63
54	991113,63	4359466,75
55	990669,75	4358636,78
56	990169,12	4357839,75
1	990144,58	4357803,30
Сектор 4.11.8		
Набс от 393,17 м до 397,54 м		
1	989406,68	4356042,40
2	988959,64	4355208,42
3	988467,44	4354414,12
4	989169,91	4355066,37
5	989827,75	4355763,60
6	990438,08	4356502,78
7	990998,23	4357280,66
8	991534,74	4358134,98
9	992010,54	4359024,52
10	992423,34	4359945,00
11	992771,14	4360891,95
12	993052,26	4361860,80
13	993265,34	4362846,84
14	993409,33	4363845,32
15	993483,56	4364851,38
16	993487,65	4365860,18
17	993421,59	4366866,82
18	993285,70	4367866,43
19	993080,63	4368854,17
20	992807,38	4369825,26

Обозначение характерных точек границ	Координаты МСК-27	
	X	Y
21	992467,28	4370775,00
22	992061,96	4371698,80
23	991593,38	4372592,18
24	991063,83	4373450,81
25	990475,86	4374270,55
26	989832,31	4375047,42
27	989136,30	4375777,67
28	988391,20	4376457,75
29	987600,62	4377084,39
30	986768,38	4377654,53
31	985898,52	4378165,43
32	985864,75	4378109,29
33	985640,52	4377736,52
34	986482,02	4377244,06
35	987287,21	4376694,24
36	988052,18	4376089,70
37	988773,22	4375433,39
38	989446,82	4374728,48
39	990069,73	4373978,40
40	990638,93	4373186,78
41	991151,64	4372357,47
42	991605,40	4371494,48
43	991997,98	4370602,00
44	992327,50	4369684,36
45	992592,35	4368746,02
46	992791,24	4367791,51
47	992923,22	4366825,48
48	992987,64	4365852,60
49	992984,20	4364877,60
50	992912,90	4363905,20
51	992774,09	4362940,12
52	992568,45	4361987,05
53	992296,97	4361050,60
54	991960,97	4360135,32
55	991562,09	4359245,64
56	991102,24	4358385,88
57	990583,68	4357560,21
58	990021,24	4356781,10
1	989406,68	4356042,40
Сектор 4.11.9		
Набс от 397,54 м до 401,90 м		
1	988467,44	4354414,12
2	988404,82	4354320,53

Обозначение характерных точек границ	Координаты МСК-27	
	X	Y
3	987789,42	4353473,50
4	987330,48	4352914,41
5	988116,28	4353480,72
6	988863,90	4354096,58
7	989570,21	4354759,40
8	990232,27	4355466,42
9	990847,32	4356214,70
10	991412,79	4357001,12
11	991967,23	4357884,08
12	992458,99	4358803,41
13	992885,71	4359754,69
14	993245,32	4360733,31
15	993536,07	4361734,54
16	993756,58	4362753,56
17	993905,77	4363785,43
18	993982,91	4364825,17
19	993987,65	4365867,76
20	993919,95	4366908,16
21	993780,15	4367941,34
22	993568,91	4368962,32
23	993287,26	4369966,16
24	992936,56	4370948,00
25	992518,50	4371903,12
26	992035,11	4372826,88
27	991488,72	4373714,84
28	990881,96	4374562,70
29	990217,77	4375366,36
30	989499,37	4376121,94
31	988730,21	4376825,79
32	987914,01	4377474,51
33	987054,73	4378064,97
34	986156,50	4378594,32
35	985898,52	4378165,43
36	986768,38	4377654,53
37	987600,62	4377084,39
38	988391,20	4376457,75
39	989136,30	4375777,67
40	989832,31	4375047,42
41	990475,86	4374270,55
42	991063,83	4373450,81
43	991593,38	4372592,18
44	992061,96	4371698,80
45	992467,28	4370775,00

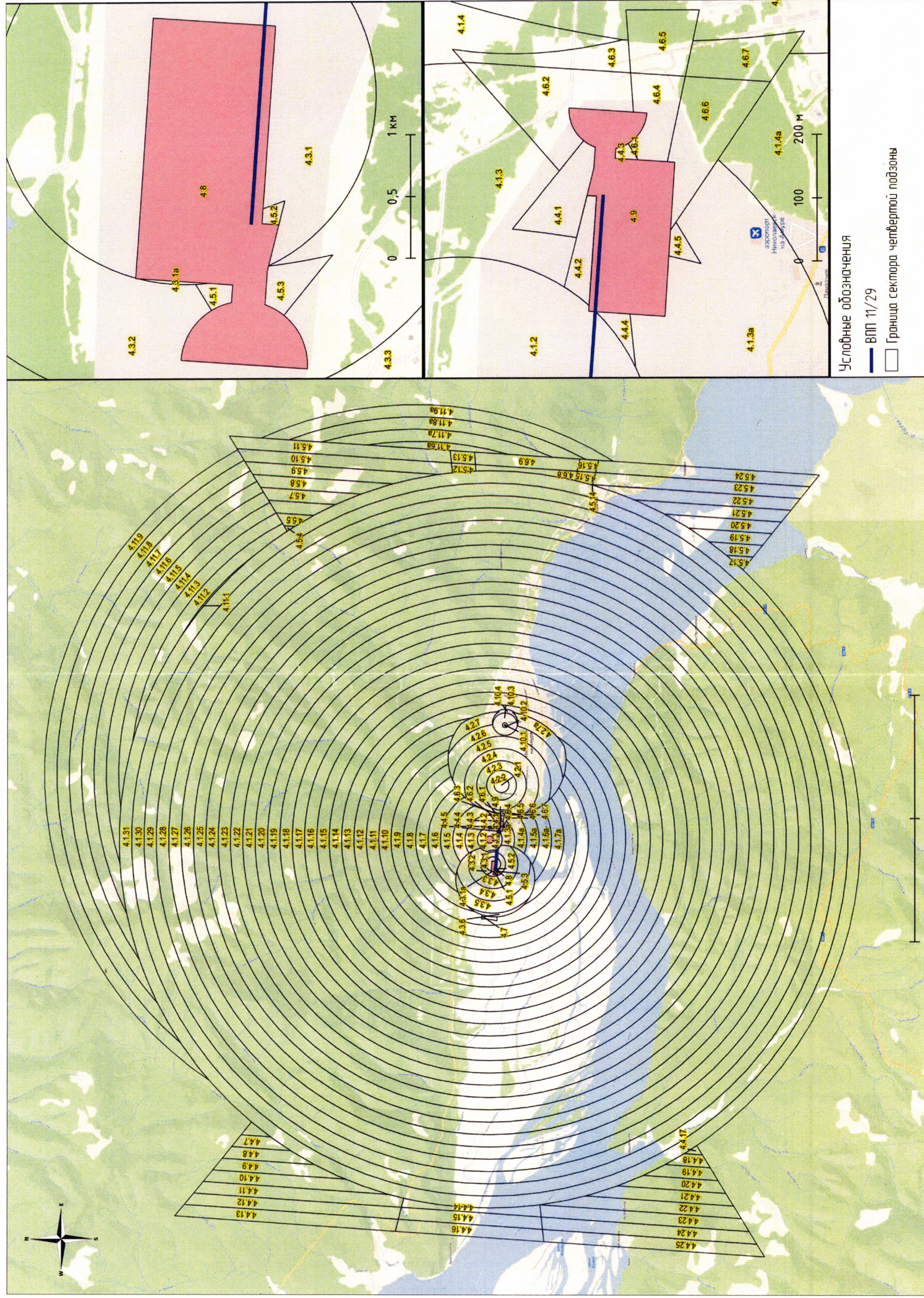
Обозначение характерных точек границ	Координаты МСК-27	
	X	Y
46	992807,38	4369825,26
47	993080,63	4368854,17
48	993285,70	4367866,43
49	993421,59	4366866,82
50	993487,65	4365860,18
51	993483,56	4364851,38
52	993409,33	4363845,32
53	993265,34	4362846,84
54	993052,26	4361860,80
55	992771,14	4360891,95
56	992423,34	4359945,00
57	992010,54	4359024,52
58	991534,74	4358134,98
59	990998,23	4357280,66
60	990438,08	4356502,78
61	989827,75	4355763,60
62	989169,91	4355066,37
1	988467,44	4354414,12
Сектор 4.11.6а		
Набс от 384,45 м до 388,81 м		
1	976570,23	4378466,27
2	977563,47	4378535,24
3	980958,24	4378770,98
4	980133,39	4378866,44
5	979304,23	4378911,01
6	978473,90	4378904,53
7	977645,54	4378847,00
8	976822,28	4378738,66
9	976007,24	4378579,91
10	975203,51	4378371,36
1	976570,23	4378466,27
Сектор 4.11.7а		
Набс от 388,81 м до 393,17 м		
1	980958,24	4378770,98
2	982767,37	4378896,61
3	981836,56	4379123,06
4	980892,44	4379285,32
5	979939,44	4379382,64
6	978982,01	4379414,56
7	978024,64	4379380,93
8	977071,81	4379281,91
9	976127,99	4379117,97
10	975197,58	4378889,86

Обозначение характерных точек границ	Координаты МСК-27	
	X	Y
11	974284,95	4378598,66
12	973394,38	4378245,73
13	975203,51	4378371,36
14	976007,24	4378579,91
15	976822,28	4378738,66
16	977645,54	4378847,00
17	978473,90	4378904,53
18	979304,23	4378911,01
19	980133,39	4378866,44
1	980958,24	4378770,98
Сектор 4.11.8а		
Набс от 393,17 м до 397,54 м		
1	972068,81	4378153,68
2	972314,41	4378170,73
3	973394,38	4378245,73
4	974284,95	4378598,66
5	975197,58	4378889,86
6	976127,99	4379117,97
7	977071,81	4379281,91
8	978024,64	4379380,93
9	978982,01	4379414,56
10	979939,44	4379382,64
11	980892,44	4379285,32
12	981836,56	4379123,06
13	982767,37	4378896,61
14	984092,93	4378988,66
15	983187,39	4379295,12
16	982263,62	4379541,24
17	981325,63	4379725,96
18	980377,52	4379848,46
19	979423,39	4379908,22
20	978467,40	4379904,98
21	977513,70	4379838,76
22	976566,44	4379709,83
23	975629,73	4379518,76
24	974707,64	4379266,39
25	973804,20	4378953,80
26	972923,31	4378582,36
1	972068,81	4378153,68
Сектор 4.11.9а		
Набс от 397,54 м до 401,90 м		
1	971551,83	4378117,78
2	972068,81	4378153,68

Обозначение характерных точек границ	Координаты МСК-27	
	X	Y
3	972923,31	4378582,36
4	973804,20	4378953,80
5	974707,64	4379266,39
6	975629,73	4379518,76
7	976566,44	4379709,83
8	977513,70	4379838,76
9	978467,40	4379904,98
10	979423,39	4379908,22
11	980377,52	4379848,46
12	981325,63	4379725,96
13	982263,62	4379541,24
14	983187,39	4379295,12
15	984092,93	4378988,66
16	985209,97	4379066,23
17	984293,14	4379447,54
18	983353,08	4379767,36
19	982393,92	4380024,29
20	981419,87	4380217,19
21	980435,19	4380345,22
22	979444,19	4380407,83
23	978451,23	4380404,73
24	977460,64	4380335,94
25	976476,78	4380201,76
26	975503,95	4380002,78
27	974546,41	4379739,88
28	973608,37	4379414,20
29	972693,93	4379027,17
30	971807,10	4378580,48
31	970951,77	4378076,11
1	971551,83	4378117,78

8.7. Графическое изображение границ секторов четвертой подзоны приаэродромной территории аэродрома гражданской авиации Николаевск-на-Амуре приведено на схеме 5.2.

Схема 5.2



9. Описание границ пятой подзоны:

9.1. Пятая подзона приаэродромной территории аэродрома гражданской авиации Николаевск-на-Амуре выделена по границам, установленным исходя из требований безопасности полетов и промышленной безопасности опасных производственных объектов с учетом максимального радиуса зон поражения в случаях происшествий техногенного характера на опасных производственных объектах.

9.2. Перечень координат характерных точек границ пятой подзоны приаэродромной территории аэродрома гражданской авиации Николаевск-на-Амуре приведен в таблице 6.1.

Таблица 6.1

Обозначение характерных точек границ	Координаты МСК-27	
	X	Y
1	978922,45	4347791,60
2	979920,88	4348049,71
3	980907,46	4348379,22
4	981868,83	4348776,30
5	982800,37	4349239,06
6	983697,60	4349765,26
7	984556,21	4350352,37
8	985372,07	4350997,58
9	986141,25	4351697,77
10	986860,06	4352449,59
11	987525,04	4353249,41
12	988132,99	4354093,40
13	988680,98	4354977,48
14	989166,40	4355897,42
15	989586,89	4356848,79
16	989940,44	4357827,01
17	990225,34	4358827,38
18	990440,24	4359845,09
19	990584,09	4360875,25
20	990656,20	4361912,90
21	990656,23	4362953,05
22	990584,17	4363990,70
23	990440,37	4365020,86

24	990225,53	4366038,58
25	989940,68	4367038,97
26	989587,18	4368017,21
27	989166,74	4368968,60
28	988681,38	4369888,56
29	988133,42	4370772,68
30	987525,52	4371616,70
31	986860,58	4372416,56
32	986141,81	4373168,41
33	985372,67	4373868,65
34	984556,85	4374513,89
35	983698,27	4375101,05
36	982801,06	4375627,30
37	981869,54	4376090,10
38	980908,19	4376487,24
39	979921,63	4376816,80
40	978914,60	4377077,19
41	977891,95	4377267,17
42	976867,41	4377384,81
43	978161,25	4393612,87
44	968883,59	4392968,61
45	972408,01	4377075,13
46	971409,59	4376817,02
47	970423,01	4376487,51
48	969461,63	4376090,43
49	968530,09	4375627,67
50	967632,86	4375101,47
51	966774,25	4374514,36
52	965958,39	4373869,15
53	965189,21	4373168,96
54	964470,40	4372417,14
55	963805,42	4371617,32
56	963197,48	4370773,33
57	962649,48	4369889,25
58	962164,06	4368969,31
59	961743,57	4368017,94
60	961390,02	4367039,72
61	961105,12	4366039,35
62	960890,22	4365021,64
63	960746,37	4363991,48
64	960674,26	4362953,83
65	960674,24	4361913,68
66	960746,29	4360876,03

67	960890,09	4359845,87
68	961104,93	4358828,15
69	961389,78	4357827,76
70	961743,28	4356849,52
71	962163,72	4355898,13
72	962649,09	4354978,17
73	963197,04	4354094,05
74	963804,94	4353250,03
75	964469,88	4352450,17
76	965188,65	4351698,32
77	965957,79	4350998,08
78	966773,62	4350352,84
79	967632,19	4349765,68
80	968529,40	4349239,43
81	969460,92	4348776,63
82	970422,27	4348379,49
83	971408,83	4348049,93
84	972415,86	4347789,54
85	973438,52	4347599,56
86	974463,03	4347481,93
87	973169,21	4331253,86
88	982446,87	4331898,12
1	978922,45	4347791,60

9.3. Муниципальное образование, в границах территории которого расположена пятая подзона приаэродромной территории аэродрома гражданской авиации Николаевск-на-Амуре: Николаевский муниципальный район.

9.4. Перечень кадастровых кварталов, в границах территорий которых полностью или частично расположена пятая подзона приаэродромной территории аэродрома гражданской авиации Николаевск-на-Амуре, приведен в таблице 6.2.


Таблица 6.2.

№ п/п	Номера кадастровых кварталов				
	1	2	3	4	5
1	27:10:0010108	27:10:0010109	27:10:0010129	27:10:0010130	27:10:0010132
2	27:10:0010134	27:10:0010138	27:10:0010142	27:10:0010147	27:10:0010201
3	27:10:0010202	27:10:0010203	27:10:0010204	27:10:0010213	27:10:0010214
4	27:10:0010215	27:10:0010301	27:10:0010302	27:10:0010303	27:10:0010304
5	27:10:0010305	27:10:0010306	27:10:0010307	27:10:0010308	27:10:0010309
6	27:10:0010310	27:10:0010311	27:10:0010312	27:10:0010313	27:10:0010315

№ п/п	Номера кадастровых кварталов				
	1	2	3	4	5
7	27:10:0010316	27:10:0010317	27:10:0010318	27:10:0010319	27:10:0010320
8	27:10:0010321	27:10:0010322	27:10:0010323	27:10:0010324	27:10:0010325
9	27:10:0010326	27:10:0010327	27:10:0010329	27:10:0010330	27:10:0010331
10	27:10:0010337	27:10:0010338	27:10:0010339	27:10:0010340	27:10:0010342
11	27:10:0010343	27:10:0010344	27:10:0010345	27:10:0010346	27:10:0010347
12	27:10:0010348	27:10:0010349	27:10:0010350	27:10:0010351	27:10:0010352
13	27:10:0010353	27:10:0010354	27:10:0010355	27:10:0010356	27:10:0010357
14	27:10:0010358	27:20:0010101	27:20:0010102	27:20:0010103	27:20:0010104
15	27:20:0010105	27:20:0010106	27:20:0010107	27:20:0010108	27:20:0010109
16	27:20:0010110	27:20:0010111	27:20:0010112	27:20:0010113	27:20:0010114
17	27:20:0010115	27:20:0010116	27:20:0010117	27:20:0010118	27:20:0010119
18	27:20:0010120	27:20:0010121	27:20:0010122	27:20:0010123	27:20:0010124
19	27:20:0010125	27:20:0010126	27:20:0010127	27:20:0010128	27:20:0010129
20	27:20:0010130	27:20:0010131	27:20:0010132	27:20:0010133	27:20:0010134
21	27:20:0010135	27:20:0010136	27:20:0010137	27:20:0010138	27:20:0010139
22	27:20:0010140	27:20:0010141	27:20:0010142	27:20:0010143	27:20:0010144
23	27:20:0010145	27:20:0010146	27:20:0010147	27:20:0010148	27:20:0010149
24	27:20:0010150	27:20:0010151	27:20:0010152	27:20:0010153	27:20:0010154
25	27:20:0010155	27:20:0010156	27:20:0010157	27:20:0010158	27:20:0010159
26	27:20:0010160	27:20:0010161	27:20:0010162	27:20:0010163	—

9.5. Графическое изображение границ пятой подзоны приаэродромной территории аэродрома гражданской авиации Николаевск-на-Амуре приведено на схеме 6.

Схема 6



10. Описание границ шестой подзоны:

10.1. Шестая подзона приаэродромной территории аэродрома гражданской авиации Николаевск-на-Амуре выделена по границам, установленным на удалении 15 км от КТА.

10.2. Перечень координат характерных точек границ шестой подзоны приаэродромной территории аэродрома гражданской авиации Николаевск-на-Амуре приведен в таблице 7.1.

Таблица 7.1

Обозначение характерных точек границ	Координаты МСК-27	
	X	Y
1	961463,27	4357548,81
2	961836,42	4356570,82
3	962276,87	4355621,14
4	962782,50	4354704,38
5	963350,87	4353825,03
6	963979,22	4352987,36
7	964664,52	4352195,47
8	965403,45	4351453,23
9	966192,42	4350764,25
10	967027,62	4350131,92
11	967904,97	4349559,34
12	968820,23	4349049,31
13	969768,94	4348604,33
14	970746,49	4348226,60
15	971748,11	4347917,98
16	972768,92	4347680,00
17	973803,95	4347513,83
18	974848,15	4347420,31
19	975896,42	4347399,91
20	976943,64	4347452,76
21	977984,70	4347578,60
22	979014,50	4347776,85
23	980028,01	4348046,54
24	981020,27	4348386,38
25	981986,43	4348794,71
26	982921,76	4349269,54

Обозначение характерных точек границ	Координаты МСК-27	
	X	Y
27	983821,67	4349808,58
28	984681,77	4350409,17
29	985497,84	4351068,40
30	986265,88	4351783,05
31	986982,13	4352549,61
32	987643,09	4353364,35
33	988245,52	4354223,26
34	988786,48	4355122,16
35	989263,31	4356056,65
36	989673,69	4357022,14
37	990015,62	4358013,91
38	990287,42	4359027,12
39	990487,78	4360056,79
40	990615,73	4361097,90
41	990670,65	4362145,34
42	990652,28	4363194,01
43	990560,72	4364238,76
44	990396,45	4365274,50
45	990160,27	4366296,16
46	989853,36	4367298,77
47	989477,24	4368277,42
48	989033,75	4369227,34
49	988525,08	4370143,90
50	987953,73	4371022,65
51	987322,51	4371859,30
52	986634,50	4372649,78
53	985893,10	4373390,26
54	985101,91	4374077,13
55	984264,82	4374707,07
56	983385,92	4375277,03
57	982469,50	4375784,25
58	981520,02	4376226,28
59	980542,13	4376600,98
60	979540,60	4376906,55
61	978520,29	4377141,53
62	977486,18	4377304,79
63	976443,29	4377395,56

Обозначение характерных точек границ	Координаты МСК-27	
	X	Y
64	975396,70	4377413,42
65	974351,50	4377358,30
66	973312,77	4377230,48
67	972285,54	4377030,60
68	971274,80	4376759,64
69	970285,46	4376418,94
70	969322,31	4376010,16
71	968390,03	4375535,30
72	967493,13	4374996,66
73	966635,97	4374396,88
74	965822,70	4373738,87
75	965057,26	4373025,82
76	964343,35	4372261,19
77	963684,45	4371448,71
78	963083,74	4370592,30
79	962544,14	4369696,13
80	962068,28	4368764,53
81	961658,45	4367802,04
82	961316,65	4366813,31
83	961044,55	4365803,14
84	960843,48	4364776,43
85	960714,42	4363738,15
86	960658,00	4362693,36
87	960674,51	4361647,11
88	960763,89	4360604,49
89	960925,72	4359570,56
90	961159,21	4358550,35
1	961463,27	4357548,81

10.3. Муниципальное образование, в границах территории которого расположена шестая подзона приаэродромной территории аэродрома гражданской авиации Николаевск-на-Амуре: Николаевский муниципальный район.


10.4. Перечень кадастровых кварталов, в границах территорий которых полностью или частично расположена шестая подзона приаэродромной территории аэродрома гражданской авиации Николаевск-на-Амуре, приведен в таблице 7.2.

Таблица 7.2

№ п/п	Номера кадастровых кварталов				
	1	2	3	4	5
1	27:20:0010101	27:20:0010102	27:20:0010103	27:20:0010104	27:20:0010105
2	27:20:0010106	27:20:0010107	27:20:0010108	27:20:0010109	27:20:0010110
3	27:20:0010111	27:20:0010112	27:20:0010113	27:20:0010114	27:20:0010115
4	27:20:0010116	27:20:0010117	27:20:0010118	27:20:0010119	27:20:0010120
5	27:20:0010121	27:20:0010122	27:20:0010123	27:20:0010124	27:20:0010125
6	27:20:0010126	27:20:0010127	27:20:0010128	27:10:0010129	27:10:0010130
7	27:20:0010131	27:20:0010132	27:20:0010133	27:20:0010134	27:20:0010135
8	27:20:0010136	27:20:0010137	27:20:0010138	27:20:0010139	27:20:0010140
9	27:20:0010141	27:20:0010142	27:20:0010143	27:20:0010144	27:20:0010145
10	27:20:0010146	27:20:0010147	27:20:0010148	27:20:0010149	27:20:0010150
11	27:20:0010151	27:20:0010152	27:20:0010153	27:20:0010154	27:20:0010155
12	27:20:0010156	27:20:0010157	27:20:0010158	27:20:0010159	27:20:0010160
13	27:20:0010161	27:20:0010162	27:20:0010163	27:10:0010301	27:10:0010302
14	27:10:0010303	27:10:0010304	27:10:0010305	27:10:0010306	27:10:0010307
15	27:10:0010308	27:10:0010309	27:10:0010310	27:10:0010311	27:10:0010312
16	27:10:0010313	27:10:0010315	27:10:0010316	27:10:0010317	27:10:0010318
17	27:10:0010319	27:10:0010320	27:10:0010321	27:10:0010322	27:10:0010323
18	27:10:0010324	27:10:0010325	27:10:0010326	27:10:0010327	27:10:0010329
19	27:10:0010330	27:10:0010331	27:10:0010337	27:10:0010338	27:10:0010339
20	27:10:0010340	27:10:0010342	27:10:0010343	27:10:0010344	27:10:0010345
21	27:10:0010346	27:10:0010347	27:10:0010348	27:10:0010349	27:10:0010350
22	27:10:0010351	27:10:0010352	27:10:0010353	27:10:0010354	27:10:0010355
23	27:10:0010356	27:10:0010357	27:10:0010358	27:10:001031	27:10:0010201

10.5. Графическое изображение границ шестой подзоны приаэродромной территории аэродрома гражданской авиации Николаевск-на-Амуре приведено на схеме 7.

Схема 7



11. Описание границ седьмой подзоны:

11.1. Седьмая подзона приаэродромной территории аэродрома гражданской авиации Николаевск-на-Амуре определена из условий воздействия авиационного шума и включает территорию, ограниченную контуром эквивалентного уровня звука.

11.2. Перечень координат характерных точек границ седьмой подзоны приаэродромной территории аэродрома гражданской авиации Николаевск-на-Амуре приведен в таблице 8.1.

Таблица 8.1

Обозначение характерных точек границ	Координаты МСК-27	
	X	Y
Сектор (Зона) 45 дБА – Внешняя граница седьмой подзоны		
Внутренний контур 1		
1	974955,89	4359545,78
2	974784,72	4360894,62
3	973691,32	4363199,03
4	973297,05	4361074,76
5	974544,63	4358905,22
6	974797,26	4358546,52
7	974936,42	4358452,94
8	975010,43	4358517,27
9	975028,40	4358664,13
1	974955,89	4359545,78
Внутренний контур 2		
10	974209,23	4366104,02
11	974287,76	4365855,53
12	974510,14	4365309,01
13	974469,29	4366399,87
14	974242,31	4366358,17
10	974209,23	4366104,02
Внутренний контур 3		
15	976533,69	4363409,26
16	976839,43	4358656,10
17	976923,49	4358570,44
18	977058,01	4358610,90
19	981833,09	4362341,24

20	980165,41	4363493,52
21	978534,71	4364864,15
22	978583,39	4364745,93
23	978511,41	4364710,46
24	977733,53	4365532,87
25	976711,67	4366344,21
26	976325,96	4366541,81
27	976244,05	4366489,07
28	976237,81	4366326,43
15	976533,69	4363409,26
Внешний контур		
29	977093,82	4353429,94
30	977226,37	4351417,26
31	977196,80	4350371,54
32	977087,05	4349346,44
33	976823,91	4348273,19
34	976710,40	4348215,05
35	976617,24	4348243,59
36	976422,36	4348554,74
37	976124,12	4348250,08
38	975993,95	4348300,30
39	975954,82	4348442,47
40	975785,13	4348361,38
41	975655,35	4348480,14
42	975830,79	4349542,67
43	975853,39	4350412,39
44	975558,36	4353529,26
45	975495,89	4353767,14
46	974725,31	4351283,44
47	974263,21	4350112,12
48	973918,23	4349428,19
49	973404,87	4348607,06
50	973300,18	4348542,25
51	973181,52	4348575,11
52	973124,98	4348683,88
53	973102,38	4349779,99
54	973275,49	4351288,98
55	974628,29	4356864,92
56	974536,25	4356991,15
57	973914,34	4357292,94

58	973607,50	4357550,51
59	973167,21	4358140,77
60	972559,85	4359237,85
61	972415,85	4359128,66
62	972264,97	4359208,25
63	972007,86	4360193,34
64	971117,07	4361916,81
65	970630,31	4363079,55
66	970402,10	4363810,68
67	970198,58	4364790,31
68	970289,51	4364922,39
69	970453,04	4364897,53
70	971232,03	4364125,18
71	971998,67	4363167,21
72	972128,43	4363085,19
73	972554,98	4366277,82
74	973309,17	4367758,25
75	974141,22	4367894,52
76	974385,40	4367991,91
77	974310,23	4369227,02
78	974231,32	4369657,46
79	974046,58	4370027,86
80	971699,97	4372800,30
81	971067,45	4373747,21
82	970557,89	4374793,47
83	970627,51	4374914,08
84	970771,55	4374926,42
85	971940,55	4374227,80
86	973019,17	4373351,77
87	974130,00	4372265,42
88	974093,84	4374401,57
89	973994,28	4375229,21
90	973749,22	4376269,37
91	973809,79	4376365,32
92	973943,36	4376385,11
93	974299,08	4376120,61
94	974536,24	4376052,72
95	974698,14	4376133,89
96	974980,52	4376499,30
97	975079,45	4376550,09

98	975197,84	4376518,32
99	975257,17	4376409,41
100	975306,61	4375092,57
101	975565,90	4373271,07
102	976000,16	4368466,95
103	976081,68	4368294,91
104	976397,97	4368318,43
105	980788,26	4369576,17
106	982007,37	4369860,94
107	983641,55	4370052,40
108	984495,05	4370046,36
109	984627,75	4369910,20
110	984568,57	4369772,27
111	983865,45	4369303,30
112	982735,20	4368718,26
113	981681,24	4368305,55
114	978788,42	4367379,17
115	978463,27	4367185,02
116	978476,89	4367021,35
117	978640,74	4366818,21
118	981285,67	4364415,00
119	982648,36	4362862,63
120	982770,21	4362860,26
121	983836,96	4363278,24
122	983961,64	4363246,57
123	984018,53	4363131,19
124	983297,23	4362041,25
125	982360,79	4361015,43
126	978890,36	4358038,87
127	978723,55	4357840,88
128	978880,42	4357707,18
129	982344,03	4356188,89
130	983348,97	4355670,15
131	984613,68	4354823,62
132	985173,52	4354349,65
133	985197,81	4354180,64
134	985056,99	4354093,21
135	984212,47	4354180,44
136	982727,07	4354516,20
137	981775,82	4354836,00

138	977993,03	4356334,74
139	978605,81	4355579,60
140	979175,36	4354713,46
141	979105,32	4354664,07
142	978003,50	4355530,05
143	979182,07	4352484,36
144	979562,46	4351287,95
145	979764,29	4350425,29
146	979863,49	4349678,37
147	979911,00	4349053,29
148	979774,48	4348920,69
149	979648,51	4348966,23
150	979263,10	4349436,23
151	978614,42	4350367,98
152	978020,11	4351478,76
153	977104,19	4353570,76
29	977093,82	4353429,94
Сектор (Зона) 50 дБА		
1	976271,31	4362008,49
2	976504,83	4358784,78
3	976569,99	4358520,73
4	976747,14	4358351,20
5	976940,93	4358292,30
6	977111,72	4358335,97
7	978804,07	4359521,96
8	979416,77	4359803,42
9	979983,85	4360012,53
10	980041,59	4359988,71
11	980018,58	4359884,70
12	979380,89	4358946,40
13	978274,32	4357922,50
14	978180,76	4357762,55
15	978327,00	4357613,24
16	979575,24	4356977,77
17	980125,33	4356552,40
18	980502,06	4356178,05
19	980438,72	4356131,19
20	979218,25	4356262,16

21	977481,81	4356880,35
22	977278,83	4356895,59
23	977237,48	4356784,75
24	977273,17	4356600,25
25	977835,09	4354910,22
26	977935,53	4353680,99
27	977848,87	4353678,31
28	977313,68	4354301,76
29	976719,02	4355188,90
30	976599,09	4354164,56
31	976409,17	4353384,10
32	976369,27	4353313,08
33	976302,25	4353314,33
34	975924,69	4354219,43
35	975730,39	4355101,58
36	975647,70	4355247,61
37	975507,82	4355077,39
38	975130,13	4354230,33
39	974685,89	4353543,40
40	974581,77	4353465,39
41	974534,79	4353519,42
42	974489,10	4354242,31
43	974517,91	4354829,23
44	975040,80	4357173,81
45	974962,66	4357254,06
46	974792,29	4357235,36
47	974742,63	4357292,87
48	974164,59	4357426,17
49	973918,78	4357589,86
50	973698,32	4357838,72
51	973266,13	4358575,46
52	973037,35	4359082,86
53	972727,23	4360418,14
54	972820,23	4360460,36
55	973569,35	4359767,50
56	974651,74	4358258,26
57	974959,96	4358163,23

58	975254,22	4358336,63
59	975348,52	4358526,10
60	975359,04	4358877,43
61	975116,76	4361432,10
62	974791,14	4366376,72
63	974621,39	4366637,97
64	974341,23	4366711,78
65	974089,41	4366637,12
66	973924,49	4366402,38
67	973888,96	4366043,35
68	974062,40	4365218,45
69	974090,73	4364419,49
70	974046,08	4364297,73
71	973499,35	4364851,43
72	973401,80	4364761,55
73	973116,84	4364197,70
74	973031,06	4364197,77
75	972861,94	4365049,89
76	972830,99	4365725,75
77	972946,34	4366398,55
78	973147,39	4366905,71
79	973322,01	4367184,60
80	973777,65	4367520,50
81	974509,44	4367663,77
82	974687,46	4367818,20
83	974647,73	4368953,95
84	974545,98	4369798,98
85	974411,15	4370299,19
86	974069,13	4371142,36
87	974146,53	4371193,16
88	974716,70	4370895,58
89	974953,62	4371516,49
90	975020,14	4371475,87
91	975448,99	4370350,49
92	975598,11	4369454,00
93	975737,38	4367970,64
94	975790,19	4367854,91

95	975981,61	4367853,94
96	977399,81	4368293,01
97	978354,77	4368503,07
98	978926,92	4368548,50
99	979677,16	4368533,10
100	979736,42	4368481,72
101	978842,70	4367817,88
102	977698,71	4367294,10
103	978637,14	4366264,99
104	979183,48	4365383,56
105	979156,49	4365306,25
106	978066,00	4365759,62
107	976590,39	4366784,28
108	976224,14	4366822,74
109	975969,76	4366619,08
110	975893,72	4366197,06
111	976201,51	4363317,25
1	976271,31	4362008,49
Сектор (Зона) 55 дБА		
1	976336,88	4362069,56
2	976567,27	4358788,47
3	976661,98	4358508,30
4	976868,55	4358361,40
5	977147,28	4358416,25
6	978770,98	4359585,97
7	979976,13	4360207,37
8	980655,92	4360752,03
9	980778,52	4360786,25
10	980918,79	4360714,62
11	980963,06	4360595,23
12	980903,25	4360449,69
13	980193,21	4359839,59
14	979445,19	4358908,87
15	978398,55	4357952,96
16	978298,25	4357784,45
17	978417,22	4357634,05
18	979631,61	4357036,12
19	980580,85	4356364,51
20	981466,20	4355972,35

21	981549,89	4355876,59
22	981556,88	4355749,44
23	981484,32	4355644,76
24	981330,52	4355610,11
25	980428,52	4355963,13
26	979159,84	4356204,14
27	977643,96	4356752,10
28	977378,63	4356783,78
29	977356,15	4356557,64
30	977870,68	4355069,33
31	978106,43	4353766,94
32	978457,35	4352829,79
33	978424,69	4352675,60
34	978256,86	4352593,83
35	978115,25	4352663,09
36	977683,79	4353636,50
37	976789,93	4354933,80
38	976557,53	4353373,57
39	976608,79	4352342,07
40	976472,24	4352176,64
41	976289,03	4352212,73
42	976222,67	4352321,27
43	976108,51	4353380,43
44	975631,71	4355078,18
45	974819,50	4353493,58
46	974508,91	4352474,55
47	974420,59	4352382,76
48	974294,58	4352364,46
49	974164,53	4352453,29
50	974135,94	4352577,25
51	974373,81	4353548,82
52	974441,84	4354805,71
53	974970,30	4357133,99
54	974897,72	4357199,85
55	974772,68	4357186,25
56	974037,94	4357418,60
57	973677,78	4357723,76
58	973067,06	4358834,36
59	972605,98	4360277,90
60	972094,72	4361280,69

61	972134,86	4361401,45
62	972240,64	4361472,17
63	972444,29	4361404,77
64	972956,63	4360545,44
65	973736,40	4359685,76
66	974656,39	4358318,38
67	974919,23	4358212,24
68	975154,86	4358308,21
69	975288,48	4358531,03
70	975310,63	4358719,81
71	975119,23	4361005,37
72	975031,79	4361513,09
73	974765,99	4366182,50
74	974698,40	4366464,90
75	974571,78	4366606,59
76	974314,34	4366652,12
77	974105,58	4366572,61
78	973995,61	4366414,07
79	973950,80	4366125,35
80	974121,37	4365404,72
81	974221,35	4364506,81
82	974601,38	4363478,52
83	974575,82	4363323,13
84	974412,07	4363233,80
85	974247,75	4363321,93
86	973848,61	4364241,17
87	973509,12	4364701,03
88	973285,06	4364204,87
89	973108,28	4363151,94
90	973013,94	4363066,53
91	972887,06	4363057,00
92	972781,05	4363127,36
93	972740,54	4363247,97
94	972854,49	4364208,74
95	972757,95	4365333,72
96	972800,08	4366296,44
97	973220,40	4367171,90
98	973409,27	4367435,15
99	973679,68	4367602,16
100	974198,60	4367648,56

101	974412,49	4367722,07
102	974569,93	4367882,44
103	974639,30	4368166,83
104	974546,89	4369356,15
105	974406,67	4370083,30
106	974038,25	4370872,03
107	973288,54	4371757,37
108	973256,36	4371911,37
109	973376,82	4372053,63
110	973561,86	4372030,76
111	974227,59	4371328,40
112	974653,85	4371054,32
113	974750,06	4371488,27
114	974697,10	4372488,51
115	974758,32	4372599,92
116	974874,90	4372650,96
117	974998,10	4372619,70
118	975076,89	4372519,58
119	975180,22	4371493,59
120	975534,49	4370287,23
121	975832,41	4367923,48
122	975954,82	4367915,10
123	977444,83	4368369,95
124	978357,11	4368576,46
125	979578,17	4368677,29
126	980638,83	4368955,81
127	980758,74	4368913,21
128	980832,28	4368773,99
129	980728,38	4368586,63
130	979718,13	4368248,86
131	978859,34	4367739,37
132	977828,21	4367280,69
133	977876,44	4367168,04
134	978649,68	4366381,78
135	979317,60	4365470,54
136	980032,40	4364818,26
137	980065,63	4364634,72
138	979960,63	4364517,36
139	979774,39	4364529,93
140	979007,16	4365172,29

141	977958,30	4365740,48
142	976654,25	4366691,17
143	976313,74	4366773,89
144	976057,03	4366654,44
145	975983,88	4366473,99
146	975971,67	4366214,39
147	976265,59	4363358,17
1	976336,88	4362069,56

11.3. Перечень кадастровых кварталов, в границах территорий которых полностью или частично расположена седьмая подзона приаэродромной территории аэродрома гражданской авиации Николаевск-на-Амуре, приведен в таблице 8.2.

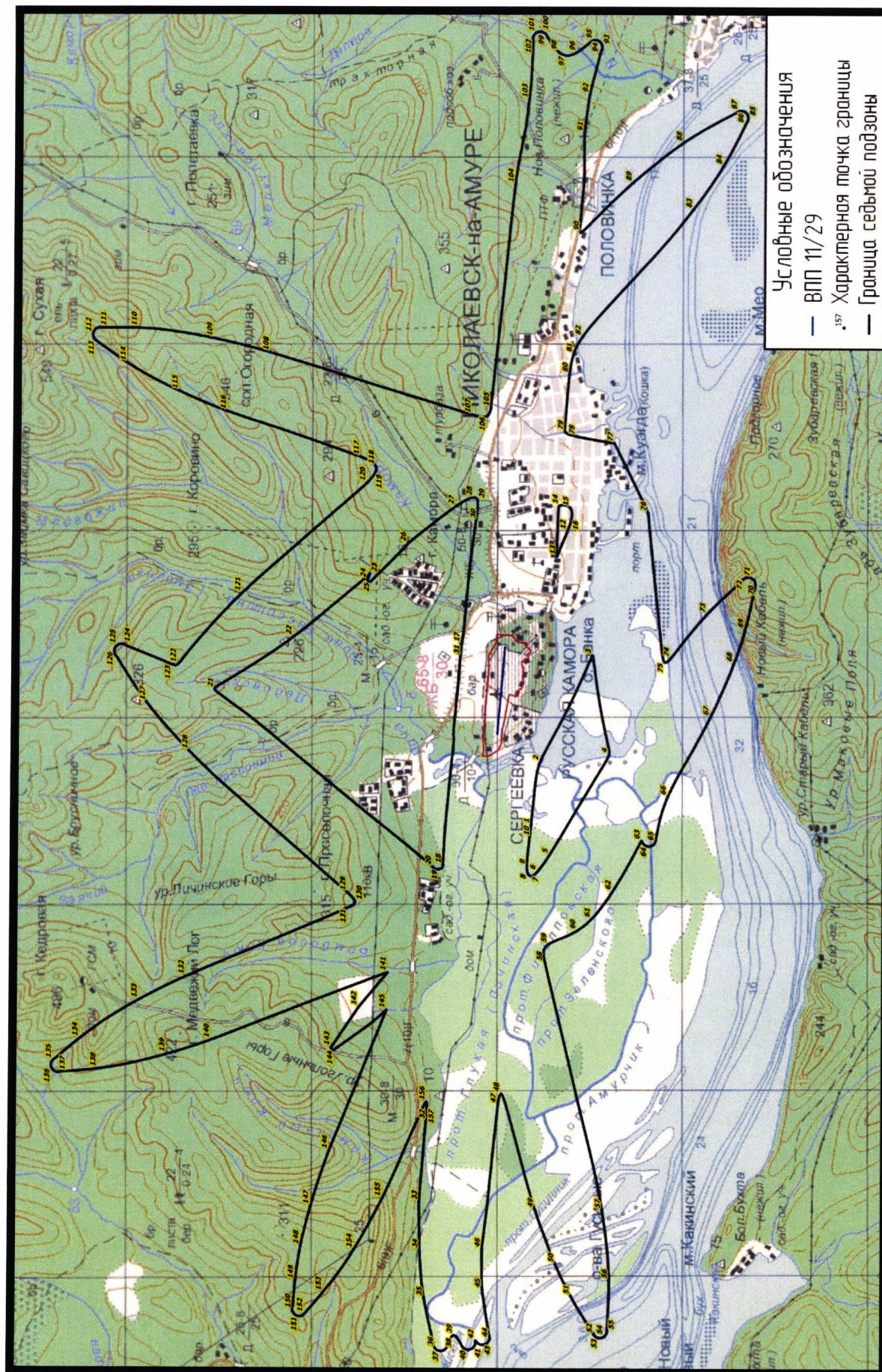
Таблица 8.2.

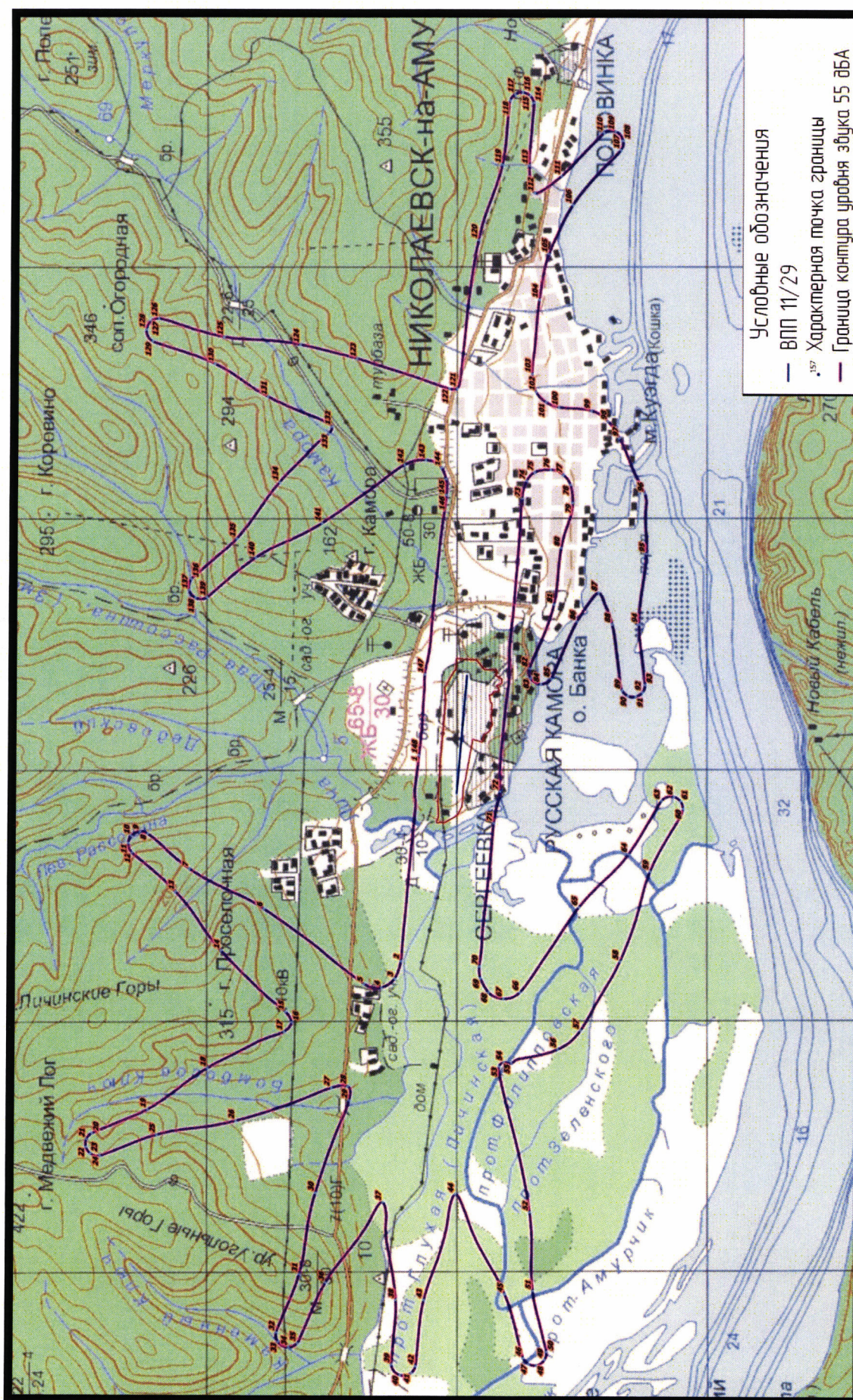
№ п/п	Номера кадастровых кварталов				
	1	2	3	4	5
1	27:10:0010318	27:10:0010315	27:10:0010309	27:10:0010305	27:10:0010301
2	27:10:0010303	27:10:0010311	27:10:0010310	27:10:0010312	27:10:0010319
3	27:10:0010316	27:10:0010304	27:10:0010308	27:10:0010317	27:10:0010302
4	27:10:0010327	27:10:0010326	27:10:0010330	27:10:0010329	27:10:0010331
5	27:10:0010357	27:20:0010327	27:20:0010326	27:20:0010330	27:20:0010329
6	27:20:0010331	27:20:0010357	27:20:0010358	27:20:0010356	27:20:0010322
7	27:20:0010325	27:20:0010324	27:20:0010323	27:20:0010351	27:20:0010353
8	27:20:0010321	27:20:0010354	27:20:0010344	27:20:0010345	27:20:0010350
9	27:20:0010352	27:20:0010346	27:20:0010349	27:20:0010347	27:20:0010339
10	27:20:0010336	27:20:0010337	27:20:0010343	27:20:0010348	27:20:0010340
11	27:20:0010338	27:20:0010101	27:20:0010102	27:20:0010161	27:20:0010160
12	27:20:0010159	27:20:0010158	27:20:0010162	27:20:0010103	27:20:0010104
13	27:20:0010105	27:20:0010106	27:20:0010107	27:20:0010108	27:20:0010109
14	27:20:0010110	27:20:0010111	27:20:0010112	27:20:0010113	27:20:0010114
15	27:20:0010115	27:20:0010116	27:20:0010117	27:20:0010118	27:20:0010119
16	27:20:0010120	27:20:0010121	27:20:0010122	27:20:0010123	27:20:0010124
17	27:20:0010125	27:20:0010126	27:20:0010127	27:20:0010128	27:20:0010129
18	27:20:0010130	27:20:0010131	27:20:0010132	27:20:0010133	27:20:0010134
19	27:20:0010135	27:20:0010136	27:20:0010137	27:20:0010138	27:20:0010139

№ п/п	Номера кадастровых кварталов				
	1	2	3	4	5
20	27:20:0010140	27:20:0010141	27:20:0010142	27:20:0010143	27:20:0010144
21	27:20:0010145	27:20:0010146	27:20:0010147	27:20:0010148	27:20:0010149
22	27:20:0010150	27:20:0010151	27:20:0010152	27:20:0010153	27:20:0010154
23	27:20:0010155	27:20:0010156	27:20:0010157	27:20:0010201	27:10:0010134
24	27:10:0010201	27:10:0010129	27:10:0010320	—	—

11.4. Муниципальное образование, в границах территории которого расположена седьмая подзона приаэродромной территории аэродрома гражданской авиации Николаевск-на-Амуре: Николаевский муниципальный район.

11.5. Графические изображения границ седьмой подзоны приаэродромной территории аэродрома гражданской авиации Николаевск-на-Амуре приведены на схемах 8.1 – 8.3.





III. Перечень ограничений использования земельных участков и (или) расположенных на них объектов недвижимости и осуществления экономической и иной деятельности в границах приаэродромной территории аэродрома гражданской авиации Николаевск-на-Амуре

12. Приаэродромная территория аэродрома гражданской авиации Николаевск-на-Амуре является зоной с особыми условиями использования территорий.

В соответствии с требованиями Воздушного кодекса Российской Федерации и Федерального закона от 1 июля 2017 г. № 135-ФЗ «О внесении изменений в отдельные законодательные акты Российской Федерации в части совершенствования порядка установления и использования приаэродромной территории и санитарно-защитной зоны» (далее – Федеральный закон № 135-ФЗ) на приаэродромной территории аэродрома гражданской авиации Николаевск-на-Амуре установлены ограничения использования объектов недвижимости и осуществления деятельности.

12.1. Первая подзона приаэродромной территории аэродрома гражданской авиации Николаевск-на-Амуре:

Перечень ограничений использования объектов недвижимости и осуществления деятельности	Обоснование ограничений
В границах первой подзоны запрещается размещать объекты, не предназначенные для организации и обслуживания воздушного движения и воздушных перевозок, обеспечения взлета, посадки, руления и стоянки воздушных судов.	1. Подпункт 1 пункта 3 статьи 47 Воздушного кодекса Российской Федерации. 2. Подпункт «а» пункта 1(1) Положения.

12.2. Вторая подзона приаэродромной территории аэродрома гражданской авиации Николаевск-на-Амуре:

Перечень ограничений использования объектов недвижимости и осуществления деятельности	Обоснование ограничений
В границах второй подзоны запрещается размещать объекты, не предназначенные для обслуживания пассажиров и обработки багажа, грузов и почты, обслуживания воздушных судов, хранения авиационного топлива и заправки воздушных судов, обеспечения энергоснабжения, а также объекты, не относящиеся к инфраструктуре аэропорта.	1. Подпункт 2 пункта 3 статьи 47 Воздушного кодекса Российской Федерации. 2. Подпункт «а» пункта 1(1) Положения.

12.3. Третья подзона приаэродромной территории аэродрома гражданской авиации Николаевск-на-Амуре:

Перечень ограничений использования объектов недвижимости и осуществления деятельности	Обоснование ограничений
<p>1. В границах третьей подзоны запрещается размещать объекты, высота которых превышает ограничения, приведенные в пункте 2 настоящей таблицы.</p> <p>2. Строительство и реконструкция зданий, сооружений в границах третьей подзоны разрешается после определения максимально допустимой высоты здания, сооружения в зависимости от местоположения путем проведения соответствующих расчетов в соответствии с требованиями ФАП-262 с учетом следующих абсолютных высот ограничения объектов в Балтийской системе высот 1977 года⁵:</p> <p>Сектор 3.1 57,00 м</p> <p>Сектор 3.2.1 от 57,00 м до 107,00 м</p> <p>Сектор 3.2.2 от 57,00 м до 107,00 м</p> <p>Сектор 3.3 107,00 м</p> <p>Сектор 3.4.1 от 107,00 м до 132,00 м</p>	<p>1. Подпункт 3 пункта 3 статьи 47 Воздушного кодекса Российской Федерации.</p> <p>2. Подпункт «б» пункта 1(1) Положения.</p>

⁵ Постановление Правительства Российской Федерации от 24 ноября 2016 г. № 1240 «Об установлении государственных систем координат, государственной системы высот и государственной гравиметрической системы» (далее – постановление Правительства № 1240).

Сектор 3.4.2	от 132,00 м до 157,00 м	
Сектор 3.4.3	от 132,00 м до 157,00 м	
Сектор 3.4.4	от 157,00 м до 182,00 м	
Сектор 3.4.5	от 157,00 м до 182,00 м	
Сектор 3.4.6	от 182,00 м до 207,00 м	
Сектор 3.4.7	от 182,00 м до 207,00 м	
Сектор 3.5	207,00 м	
Сектор 3.5.1	без ограничений	
Сектор 3.5.2	без ограничений	
Сектор 3.6	от 54,60 м до 62,60 м	
Сектор 3.7	от 62,60 м до 70,60 м	
Сектор 3.8	от 70,60 м до 78,60 м	
Сектор 3.9	от 78,60 м до 86,60 м	
Сектор 3.10	от 86,60 м до 94,60 м	
Сектор 3.11	от 94,60 м до 102,60 м	
Сектор 3.12	от 102,60 м до 107,00 м	
Сектор 3.13	от 120,50 м до 128,50 м	
Сектор 3.14	от 128,50 м до 136,50 м	
Сектор 3.15	от 136,50 м до 144,50 м	
Сектор 3.16	от 144,50 м до 152,50 м	
Сектор 3.17	от 152,50 м до 160,50 м	
Сектор 3.18	от 160,50 м до 168,50 м	
Сектор 3.19	от 168,50 м до 176,50 м	
Сектор 3.20	от 176,50 м до 184,50 м	
Сектор 3.21	от 184,50 м до 192,50 м	
Сектор 3.22	от 192,50 м до 200,50 м	
Сектор 3.23	от 200,50 м до 207,00 м	
Сектор 3.24	от 293,10 м до 294,60 м	
Сектор 3.25	от 46,10 м до 54,10 м	
Сектор 3.26	от 54,10 м до 62,10 м	
Сектор 3.27	от 62,10 м до 70,10 м	
Сектор 3.28	от 70,10 м до 78,10 м	
Сектор 3.29	от 78,10 м до 86,10 м	
Сектор 3.30	от 86,10 м до 94,10 м	
Сектор 3.31	от 94,10 м до 102,10 м	
Сектор 3.32	от 102,10 м до 107,00 м	
Сектор 3.33	от 107,10 м до 115,10 м	
Сектор 3.34	от 115,10 м до 123,10 м	

Сектор 3.35	от 123,10 м до 131,10 м
Сектор 3.36	от 131,10 м до 139,10 м
Сектор 3.37	от 139,10 м до 147,10 м
Сектор 3.38	от 147,10 м до 155,10 м
Сектор 3.39	от 155,10 м до 163,10 м
Сектор 3.40	от 163,10 м до 171,10 м
Сектор 3.41	от 171,10 м до 179,10 м
Сектор 3.42	от 179,10 м до 187,10 м
Сектор 3.43	от 187,10 м до 195,10 м
Сектор 3.44	от 195,10 м до 203,10 м
Сектор 3.45	от 203,10 м до 207,00 м
Сектор 3.46	от 284,60 м до 286,10 м
Сектор 3.47	от 46,10 м до 56,10 м
Сектор 3.48	от 46,10 м до 56,10 м
Сектор 3.49	от 56,10 м до 66,10 м
Сектор 3.50	от 56,10 м до 66,10 м
Сектор 3.51	от 66,10 м до 76,10 м
Сектор 3.52	от 66,10 м до 76,10 м
Сектор 3.53	от 76,10 м до 86,10 м
Сектор 3.54	от 76,10 м до 86,10 м
Сектор 3.55	от 86,10 м до 96,10 м
Сектор 3.56	от 86,10 м до 96,10 м
Сектор 3.57	от 96,10 м до 106,10 м
Сектор 3.58	от 96,10 м до 106,10 м
Сектор 3.59	от 106,10 м до 107,00 м
Сектор 3.60	от 106,10 м до 107,00 м
Сектор 3.61	от 148,40 м до 160,90 м
Сектор 3.62	от 148,40 м до 160,90 м
Сектор 3.63	от 160,90 м до 173,40 м
Сектор 3.64	от 160,90 м до 173,40 м
Сектор 3.65	от 173,40 м до 185,90 м
Сектор 3.66	от 173,40 м до 185,90 м
Сектор 3.67	от 185,90 м до 198,40 м
Сектор 3.68	от 185,90 м до 198,40 м
Сектор 3.69	от 198,40 м до 207,00 м
Сектор 3.70	от 198,40 м до 207,00 м
Сектор 3.71	от 54,60 м до 64,60 м
Сектор 3.72	от 54,60 м до 64,60 м

Сектор 3.73	от 64,60 м до 74,60 м	
Сектор 3.74	от 64,60 м до 74,60 м	
Сектор 3.75	от 74,60 м до 84,60 м	
Сектор 3.76	от 74,60 м до 84,60 м	
Сектор 3.77	от 84,60 м до 94,60 м	
Сектор 3.78	от 84,60 м до 94,60 м	
Сектор 3.79	от 94,60 м до 104,60 м	
Сектор 3.80	от 94,60 м до 104,60 м	
Сектор 3.81	от 104,60 м до 107,00 м	
Сектор 3.82	от 104,60 м до 107,00 м	
Сектор 3.83	от 166,20 м до 178,70 м	
Сектор 3.84	от 166,20 м до 178,70 м	
Сектор 3.85	от 178,70 м до 191,20 м	
Сектор 3.86	от 178,70 м до 191,20 м	
Сектор 3.87	от 191,20 м до 203,70 м	
Сектор 3.88	от 191,20 м до 203,70 м	
Сектор 3.89	от 203,70 м до 207,00 м	
Сектор 3.90	от 203,70 м до 207,00 м	

12.4. Четвертая подзона приаэродромной территории аэродрома гражданской авиации Николаевск-на-Амуре, в которой в соответствии с постановлением Правительства № 1240 абсолютная высота ограничения объектов устанавливается в Балтийской системе высот 1977 года:

Перечень ограничений использования объектов недвижимости и осуществления деятельности	Обоснование ограничений
<p>1. В границах четвертой подзоны запрещается размещать объекты, создающие помехи в работе наземных объектов средств и систем обслуживания воздушного движения, навигации, посадки и связи, предназначенных для организации воздушного движения и расположенных вне первой подзоны:</p> <p>2. В границах четвертой подзоны запрещается без согласования с оператором аэродрома размещение объектов, превышающих следующие абсолютные</p>	<p>1. Подпункт 4 пункта 3 статьи 47 Воздушного кодекса Российской Федерации.</p> <p>2. Подпункт «в» пункта 1(1) Положения.</p>

Перечень ограничений использования объектов недвижимости и осуществления деятельности	Обоснование ограничений
<p>высотные ограничения в секторах:</p> <p>Сектор 4.1.1 от уровня земли</p> <p>Сектор 4.1.2 67,00 м</p> <p>Сектор 4.1.3 от 71,36 м до 75,73 м</p> <p>Сектор 4.1.3а от 71,36 м до 75,73 м</p> <p>Сектор 4.1.4 от 75,73 м до 80,09 м</p> <p>Сектор 4.1.4а от 75,73 м до 80,09 м</p> <p>Сектор 4.1.5 от 80,09 м до 84,45 м</p> <p>Сектор 4.1.5а от 80,09 м до 84,45 м</p> <p>Сектор 4.1.6 от 84,45 м до 88,82 м</p> <p>Сектор 4.1.6а от 84,45 м до 88,82 м</p> <p>Сектор 4.1.7 от 88,82 м до 93,18 м</p> <p>Сектор 4.1.7а от 88,82 м до 93,18 м</p> <p>Сектор 4.1.8 от 93,18 м до 97,54 м</p> <p>Сектор 4.1.9 от 97,54 м до 101,91 м</p> <p>Сектор 4.1.10 от 101,91 м до 106,27 м</p> <p>Сектор 4.1.11 от 106,27 м до 110,63 м</p> <p>Сектор 4.1.12 от 110,63 м до 115,00 м</p> <p>Сектор 4.1.13 от 115,00 м до 119,36 м</p> <p>Сектор 4.1.14 от 119,36 м до 123,72 м</p> <p>Сектор 4.1.15 от 123,72 м до 128,09 м</p> <p>Сектор 4.1.16 от 128,09 м до 132,45 м</p> <p>Сектор 4.1.17 от 132,45 м до 136,81 м</p> <p>Сектор 4.1.18 от 136,81 м до 141,18 м</p> <p>Сектор 4.1.19 от 141,18 м до 145,54 м</p> <p>Сектор 4.1.20 от 145,54 м до 149,90 м</p> <p>Сектор 4.1.21 от 149,90 м до 154,27 м</p> <p>Сектор 4.1.22 от 154,27 м до 158,63 м</p> <p>Сектор 4.1.23 от 158,63 м до 162,99 м</p> <p>Сектор 4.1.24 от 162,99 м до 167,36 м</p> <p>Сектор 4.1.25 от 167,36 м до 171,72 м</p> <p>Сектор 4.1.26 от 171,72 м до 176,08 м</p> <p>Сектор 4.1.27 от 176,08 м до 180,45 м</p> <p>Сектор 4.1.28 от 180,45 м до 184,81 м</p> <p>Сектор 4.1.29 от 184,81 м до 189,17 м</p> <p>Сектор 4.1.30 от 189,17 м до 193,54 м</p>	

Перечень ограничений использования объектов недвижимости и осуществления деятельности	Обоснование ограничений
<p>Сектор 4.1.31 от 193,54 м до 197,90 м</p> <p>Сектор 4.2.1 от уровня земли</p> <p>Сектор 4.2.2 61,00 м</p> <p>Сектор 4.2.3 от 67,47 м до 74,45 м</p> <p>Сектор 4.2.4 от 74,45 м до 83,18 м</p> <p>Сектор 4.2.5 от 83,18 м до 91,90 м</p> <p>Сектор 4.2.6 от 91,90 м до 100,63 м</p> <p>Сектор 4.2.7 от 100,63 м до 109,35 м</p> <p>Сектор 4.2.7a от 100,63 м до 109,35 м</p> <p>Сектор 4.3.1 67,00 м</p> <p>Сектор 4.3.1a 67,00 м</p> <p>Сектор 4.3.2 от 62,24 м до 65,73 м</p> <p>Сектор 4.3.3 от 65,73 м до 74,45 м</p> <p>Сектор 4.3.4 от 74,45 м до 83,18 м</p> <p>Сектор 4.3.5 от 83,18 м до 91,91 м</p> <p>Сектор 4.3.6 от 91,91 м до 94,65 м</p> <p>Сектор 4.4.1 от 64,96 м до 72,12 м</p> <p>Сектор 4.4.10 от 515,06 м до 530,06 м</p> <p>Сектор 4.4.11 от 530,06 м до 545,06 м</p> <p>Сектор 4.4.12 от 545,06 м до 560,06 м</p> <p>Сектор 4.4.13 от 560,06 м до 575,06 м</p> <p>Сектор 4.4.14 от 265,08 м до 271,61 м</p> <p>Сектор 4.4.15 от 271,61 м до 278,11 м</p> <p>Сектор 4.4.16 от 278,11 м до 284,61 м</p> <p>Сектор 4.4.17 от 444,23 м до 455,06 м</p> <p>Сектор 4.4.18 от 455,06 м до 470,06 м</p> <p>Сектор 4.4.19 от 470,06 м до 485,06 м</p> <p>Сектор 4.4.2 от 65,38 м до 68,49 м</p> <p>Сектор 4.4.20 от 485,06 м до 500,06 м</p> <p>Сектор 4.4.21 от 500,06 м до 515,06 м</p> <p>Сектор 4.4.22 от 515,06 м до 530,06 м</p> <p>Сектор 4.4.23 от 530,06 м до 545,06 м</p> <p>Сектор 4.4.24 от 545,06 м до 560,06 м</p> <p>Сектор 4.4.25 от 560,06 м до 575,06 м</p> <p>Сектор 4.4.3 от 64,96 м до 66,16 м</p> <p>Сектор 4.4.4 от 69,25 м до 71,01 м</p>	

Перечень ограничений использования объектов недвижимости и осуществления деятельности	Обоснование ограничений
Сектор 4.4.5 от 70,77 м до 73,84 м Сектор 4.4.6 от 453,70 м до 470,06 м Сектор 4.4.7 от 470,06 м до 485,06 м Сектор 4.4.8 от 485,06 м до 500,06 м Сектор 4.4.9 от 500,06 м до 515,06 м Сектор 4.5.1 от 59,96 м до 61,24 м Сектор 4.5.10 от 540,14 м до 555,14 м Сектор 4.5.11 от 555,14 м до 570,14 м Сектор 4.5.12 от 271,35 м до 276,54 м Сектор 4.5.13 от 276,54 м до 283,14 м Сектор 4.5.14 от 269,74 м до 269,94 м Сектор 4.5.15 от 269,94 м до 276,54 м Сектор 4.5.16 от 276,54 м до 283,14 м Сектор 4.5.17 от 448,95 м до 465,14 м Сектор 4.5.18 от 465,14 м до 480,14 м Сектор 4.5.19 от 480,14 м до 495,14 м Сектор 4.5.2 от 60,47 м до 60,98 м Сектор 4.5.20 от 495,14 м до 510,14 м Сектор 4.5.21 от 510,14 м до 525,14 м Сектор 4.5.22 от 525,14 м до 540,14 м Сектор 4.5.23 от 540,14 м до 555,14 м Сектор 4.5.24 от 555,14 м до 570,14 м Сектор 4.5.3 от 59,96 м до 62,98 м Сектор 4.5.4 от 458,85 м до 465,14 м Сектор 4.5.5 от 465,14 м до 480,14 м Сектор 4.5.6 от 480,14 м до 495,14 м Сектор 4.5.7 от 495,14 м до 510,14 м Сектор 4.5.8 от 510,14 м до 525,14 м Сектор 4.5.9 от 525,14 м до 540,14 м Сектор 4.6.1 от 71,80 м до 72,67 м Сектор 4.6.2 от 71,02 м до 75,51 м Сектор 4.6.3 от 75,51 м до 75,97 м Сектор 4.6.4 от 71,72 м до 73,50 м Сектор 4.6.5 от 73,50 м до 75,59 м Сектор 4.6.6 от 68,73 м до 75,51 м Сектор 4.6.7 от 75,51 м до 77,09 м	

Перечень ограничений использования объектов недвижимости и осуществления деятельности	Обоснование ограничений
Сектор 4.6.8 от 252,87 м до 257,81 м	
Сектор 4.6.9 от 257,81 м до 264,31 м	
Сектор 4.7 от 92,64 м до 95,30 м	
Сектор 4.8 от уровня земли	
Сектор 4.9 от уровня земли	
Сектор 4.10.1 от уровня земли	
Сектор 4.10.2 77,00 м	
Сектор 4.10.3 от 65,72 м до 100,58 м	
Сектор 4.10.4 от 100,58 м до 113,59 м	
Сектор 4.11.1 от 366,48 м до 366,99 м	
Сектор 4.11.2 от 366,99 м до 371,36 м	
Сектор 4.11.3 от 371,36 м до 375,72 м	
Сектор 4.11.4 от 375,72 м до 380,08 м	
Сектор 4.11.5 от 380,08 м до 384,45 м	
Сектор 4.11.6 от 384,45 м до 388,81 м	
Сектор 4.11.7 от 388,81 м до 393,17 м	
Сектор 4.11.8 от 393,17 м до 397,54 м	
Сектор 4.11.9 от 397,54 м до 401,90 м	
Сектор 4.11.6а от 384,45 м до 388,81 м	
Сектор 4.11.7а от 388,81 м до 393,17 м	
Сектор 4.11.8а от 393,17 м до 397,54 м	
Сектор 4.11.9а от 397,54 м до 401,90 м	

12.5. Пятая подзона приаэродромной территории аэродрома гражданской авиации Николаевск-на-Амуре:

Перечень ограничений использования объектов недвижимости и осуществления деятельности	Обоснование ограничений
1. В границах пятой подзоны запрещается размещать опасные производственные объекты ⁶ , функционирование которых может повлиять на безопасность полетов воздушных судов.	1. Подпункт 5 пункта 3 статьи 47 Воздушного кодекса Российской Федерации. 2. Подпункт «г» пункта 1(1)
2. В границах пятой подзоны допускается	

⁶ Пункт 1 статьи 2 Федерального закона от 21 июля 1997 г. № 116-ФЗ «О промышленной безопасности опасных производственных объектов» (далее – Федеральный закон № 116-ФЗ).

<p>эксплуатация, строительство, реконструкция, капитальный ремонт, техническое перевооружение, консервация (далее – размещение) опасных производственных объектов при их соответствии установленным в пункте 3 настоящей таблицы ограничениям.</p> <p>3. Максимальные радиусы зон поражения при происшествиях техногенного характера на опасных производственных объектах, находящихся в пятой подзоне, в которых размещение таких объектов возможно, не должны достигать:</p> <p>по вертикали – высоты пролета воздушных судов (высота поверхности ограничения препятствий в третьей подзоне);</p> <p>по горизонтали – внешних границ первой и второй подзон.</p> <p>4. При невозможности соблюдения ограничений, предусмотренных пунктом 3 настоящей таблицы, размещение опасных производственных объектов должно выполняться на основании обоснования безопасности опасного производственного объекта, разрабатываемого на основании Федерального закона № 116-ФЗ.</p>	<p>Положения.</p> <p>3. Пункт 4 статьи 3 Федерального закона № 116-ФЗ.</p>
---	--

12.6. Шестая подзона приаэродромной территории аэродрома гражданской авиации Николаевск-на-Амуре:

Перечень ограничений использования объектов недвижимости и осуществления деятельности	Обоснование ограничений
<p>1. В границах шестой подзоны запрещается размещать объекты, способствующие привлечению и массовому скоплению птиц.</p> <p>2. Допускается размещать в границах шестой подзоны объекты по обращению с твердыми коммунальными отходами, пищевыми и биологическими отходами в случае наличия заключения по результатам орнитологического исследования на предмет отсутствия факторов, способствующих привлечению и массовому скоплению птиц, и (или) достаточности мер защиты указанных объектов от привлечения и массового скопления птиц, проведенного в</p>	<p>1. Подпункт 6 пункта 3 статьи 47 Воздушного кодекса Российской Федерации.</p> <p>2. Подпункт «д» пункта 1(1), пункт 1(4) Положения.</p>

Перечень ограничений использования объектов недвижимости и осуществления деятельности	Обоснование ограничений
соответствии с пунктом 1(4) Положения.	

12.7. Седьмая подзона приаэродромной территории аэродрома гражданской авиации Николаевск-на-Амуре:

Перечень ограничений использования объектов недвижимости и осуществления деятельности	Обоснование ограничений
<p>В границах секторов седьмой подзоны в зависимости от превышения эквивалентного уровня звука установлены ограничения на размещение следующих нормируемых объектов:</p> <p>а) палаты больниц и санаториев, операционные больницы;</p> <p>б) кабинеты врачей поликлиник, амбулаторий, диспансеров, больниц, санаториев;</p> <p>в) классные помещения, учебные кабинеты, учительские комнаты, аудитории образовательных организаций, конференц-залы, читальные залы библиотек;</p> <p>г) музыкальные классы;</p> <p>д) жилые комнаты квартир, домов стационарных организаций социального обслуживания, организации для детей-сирот и детей, оставшихся без попечения родителей, спальные помещения в школах-интернатах, дошкольных образовательных организациях, домов отдыха, пансионатов;</p> <p>е) жилые комнаты общежитий и номера гостиниц;</p> <p>ж) территории, непосредственно прилегающие к зданиям больниц и санаториев;</p> <p>з) территории, непосредственно прилегающие к зданиям жилых домов, домов отдыха, пансионатов, домов-интернатов для престарелых и инвалидов, дошкольных образовательных организаций и других образовательных организаций;</p> <p>и) территории, непосредственно прилегающие к зданиям гостиниц и общежитий;</p> <p>к) площадки отдыха, функционально выделенные</p>	<p>1. Подпункт 7 пункта 3 статьи 47 Воздушного кодекса Российской Федерации.</p> <p>2. Подпункт «е» пункта 1(1) Положения.</p> <p>3. Пункт 4 статьи 1, пункт 7 статьи 30 Градостроительного кодекса Российской Федерации.</p> <p>4. Пункт 1 статьи 23 Федерального закона от 30 марта 1999 г. № 52-ФЗ «О санитарно-эпидемиологическом благополучии населения».</p> <p>5. Санитарные правила и нормы СанПиН 1.2.3685-21 «Гигиенические нормативы и требования к обеспечению безопасности и (или) безвредности для человека факторов среды обитания», утвержденные постановлением № 2.</p>

Перечень ограничений использования объектов недвижимости и осуществления деятельности	Обоснование ограничений
на территории микрорайонов и групп жилых домов, домов отдыха, пансионатов, стационарных организаций социального обслуживания, организаций для детей-сирот и детей, оставшихся без попечения родителей, площадки дошкольных образовательных организаций и других образовательных организаций.	