



МИНИСТЕРСТВО КУЛЬТУРЫ
РОССИЙСКОЙ ФЕДЕРАЦИИ



МИНИСТЕРСТВО ЮСТИЦИИ РОССИЙСКОЙ ФЕДЕРАЦИИ

ЗАРЕГИСТРИРОВАНО

Регистрационный № 80.980

от "21" января 2025 г.

ПРИКАЗ

от 4 декабря 2024 г.

Москва

№ 2479

О включении выявленных объектов культурного наследия в единый государственный реестр объектов культурного наследия (памятников истории и культуры) народов Российской Федерации в качестве объектов культурного наследия федерального значения в составе объекта культурного наследия федерального значения «Ансамбль Кремля и Менового двора», XVII-XVIII вв. (Тюменская область, г. Тобольск, Красная площадь, № 2) и утверждении границ их территории

В соответствии с пунктом 5 статьи 3.1 и статьей 18 Федерального закона от 25 июня 2002 г. № 73-ФЗ «Об объектах культурного наследия (памятниках истории и культуры) народов Российской Федерации», подпунктами 5.3.7 и 5.4.3 пункта 5 Положения о Министерстве культуры Российской Федерации, утвержденного постановлением Правительства Российской Федерации от 20 июля 2011 г. № 590, **п р и к а з ы в а ю:**

1. Включить выявленные объекты культурного наследия в единый государственный реестр объектов культурного наследия (памятников истории и культуры) народов Российской Федерации в качестве объектов культурного наследия федерального значения в составе объекта культурного наследия федерального значения «Ансамбль Кремля и Менового двора», XVII-XVIII вв. (Тюменская область, г. Тобольск, Красная площадь, № 2) согласно приложению № 1 к настоящему приказу.

2. Утвердить границы территории указанных в приложении № 1 к настоящему приказу объектов культурного наследия федерального значения согласно приложению № 2 к настоящему приказу.

3. Контроль за исполнением настоящего приказа возложить на заместителя Министра культуры Российской Федерации, курирующего деятельность Департамента государственной охраны культурного наследия.

Министр

A handwritten signature in black ink, consisting of stylized, overlapping loops and a long vertical stroke extending downwards.

О.Б.Любимова

Приложение № 1
к приказу Министерства культуры
Российской Федерации
от « 4 » декабря 2024 г. № 2479

Выявленные объекты культурного наследия, включаемые
в единый государственный реестр объектов культурного наследия
(памятников истории и культуры) народов Российской Федерации
в качестве объектов культурного наследия федерального значения
в составе объекта культурного наследия федерального значения «Ансамбль
Кремля и Менового двора», XVII-XVIII вв. (Тюменская область, г. Тобольск,
Красная площадь, № 2)

№ п/п	Наименование объекта культурного наследия	Даты создания, основных изменений (перестроек)	Местонахождение объекта культурного наследия	Вид объекта культурного наследия
1.	«Рентерея»	1714-1717 гг., конец XVIII в.	Тюменская область, город Тобольск, Красная площадь, № 1, строение 1	памятник
2.	«Здание губернской судебной управы»	середина XVIII в., первая четверть XIX в.	Тюменская область, город Тобольск, Красная площадь, № 1, строение 2	памятник
3.	«Здание губернской типографии»	середина XVIII в., первая четверть XIX в.	Тюменская область, город Тобольск, Красная площадь, № 1, строение 4	памятник
4.	«Прясло западной стены с воротами»	конец XVII в., вторая половина XIX в.	Тюменская область, город Тобольск, Красная площадь, № 2, сооружение 4	памятник
5.	«Прясло стен между Павлинской башней и зданием Рентереи»	конец XVII в., первая четверть XVIII в., 1970-е гг.	Тюменская область, город Тобольск, Красная	памятник

			площадь, № 1, сооружение 3	
6.	«Прясло стен между Павлинской башней и юго-западным четырехугольным павильоном»	конец XVII в., конец XVIII в., 1970-е гг.	Тюменская область, город Тобольск, Красная площадь, № 2, сооружение 15	памятник
7.	«Прясло стен между юго-восточным четырехугольным павильоном и юго-восточной круглой наугольной башней»	1790-е гг.	Тюменская область, город Тобольск, Красная площадь, № 2, сооружение 15	памятник
8.	«Прясло стен между монашеским корпусом и северо-восточной круглой наугольной башней»	конец XVII в., 1970-е гг.	Тюменская область, город Тобольск, Красная площадь, № 2, сооружение 6	памятник
9.	«Взвоз Прямской»	конец XVII в., середина XVIII в. – начало XIX в., XX в.	Тюменская область, город Тобольск, Красная площадь, № 1, сооружение 2	памятник
10.	«Прясло стен между юго-восточной круглой наугольной башней и восточной квадратной башней»	конец XVIII в., 1970-е гг.	Тюменская область, город Тобольск, Красная площадь, № 2, сооружение 8	памятник
11.	«Прясло стен между южной круглой башней и юго-восточным четырехугольным павильоном»	конец XVII в., 1970-е гг.	Тюменская область, город Тобольск, Красная площадь, № 2, сооружение 15	памятник

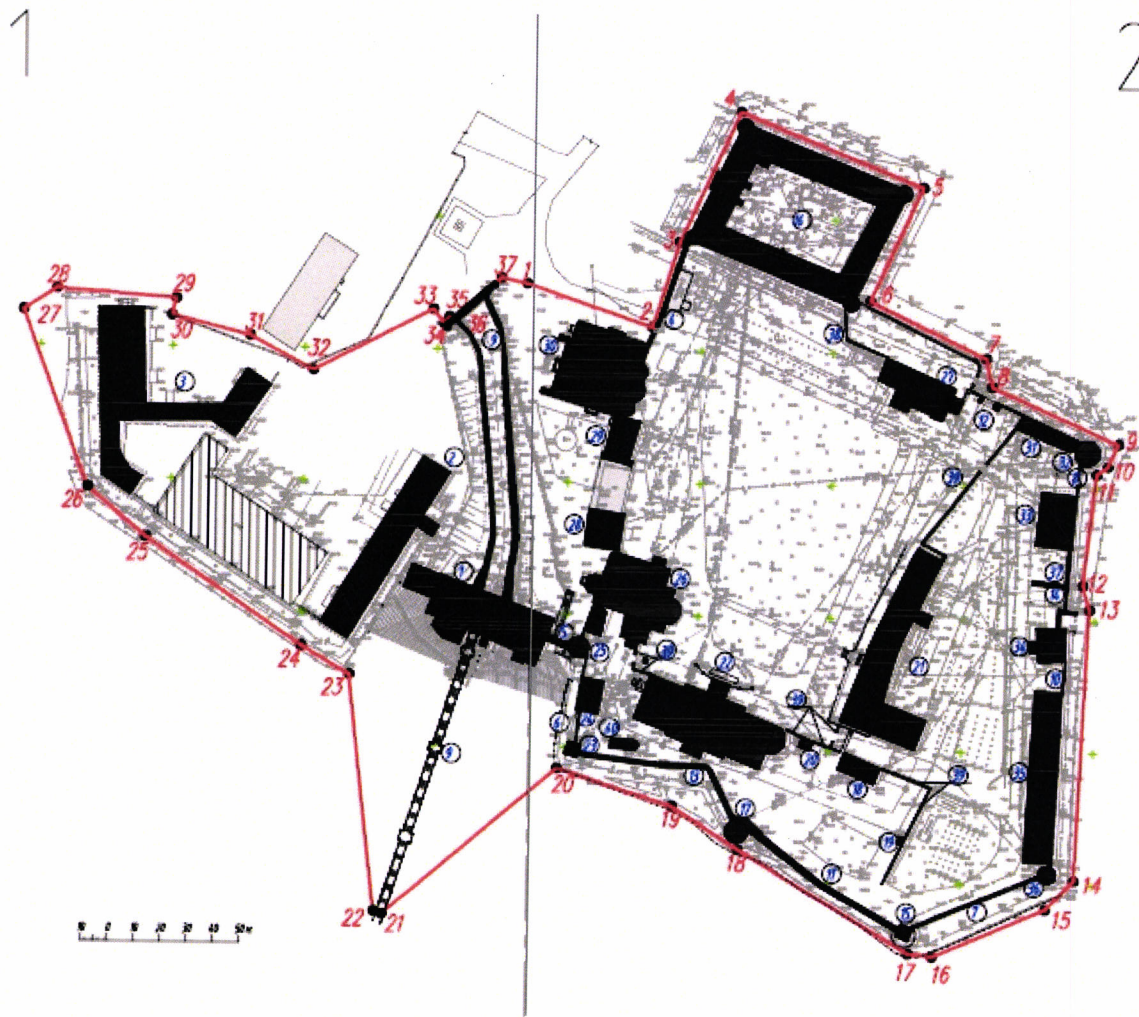
12.	«Северное прясло стен со Святыми воротами»	середина XVIII в.	Тюменская область, город Тобольск, Красная площадь, № 2, сооружение 14	памятник
13.	«Прясло стен между юго-западным четырехугольным павильоном и южной круглой башней»	конец XVII в., 1970-е гг.	Тюменская область, город Тобольск, Красная площадь, № 2, сооружение 15	памятник
14.	«Палатка столовая (фундаменты)»	первая четверть XVIII в.	Тюменская область, город Тобольск, Красная площадь, № 2	памятник
15.	«Павильон юго-восточный четырехугольный с фундаментами круглой башни»	конец XVII в., 1887 г.	Тюменская область, город Тобольск, Красная площадь, № 2, строение 9	памятник
16.	«Гостинный (Меновой) двор»	1700-е гг., XIX в., вторая половина XX в.	Тюменская область, город Тобольск, Красная площадь, № 2, строение 1	памятник
17.	«Башня южная круглая»	конец XVII в.	Тюменская область, город Тобольск, Красная площадь, № 2, строение 10	памятник
18.	«Дом садовника»	первая половина XIX в., XX в.	Тюменская область, город Тобольск, Красная площадь, № 2, строение 11	памятник
19.	«Павильон в Архиерейском саду»	около 1840 г.	Тюменская область, город Тобольск, Красная	памятник

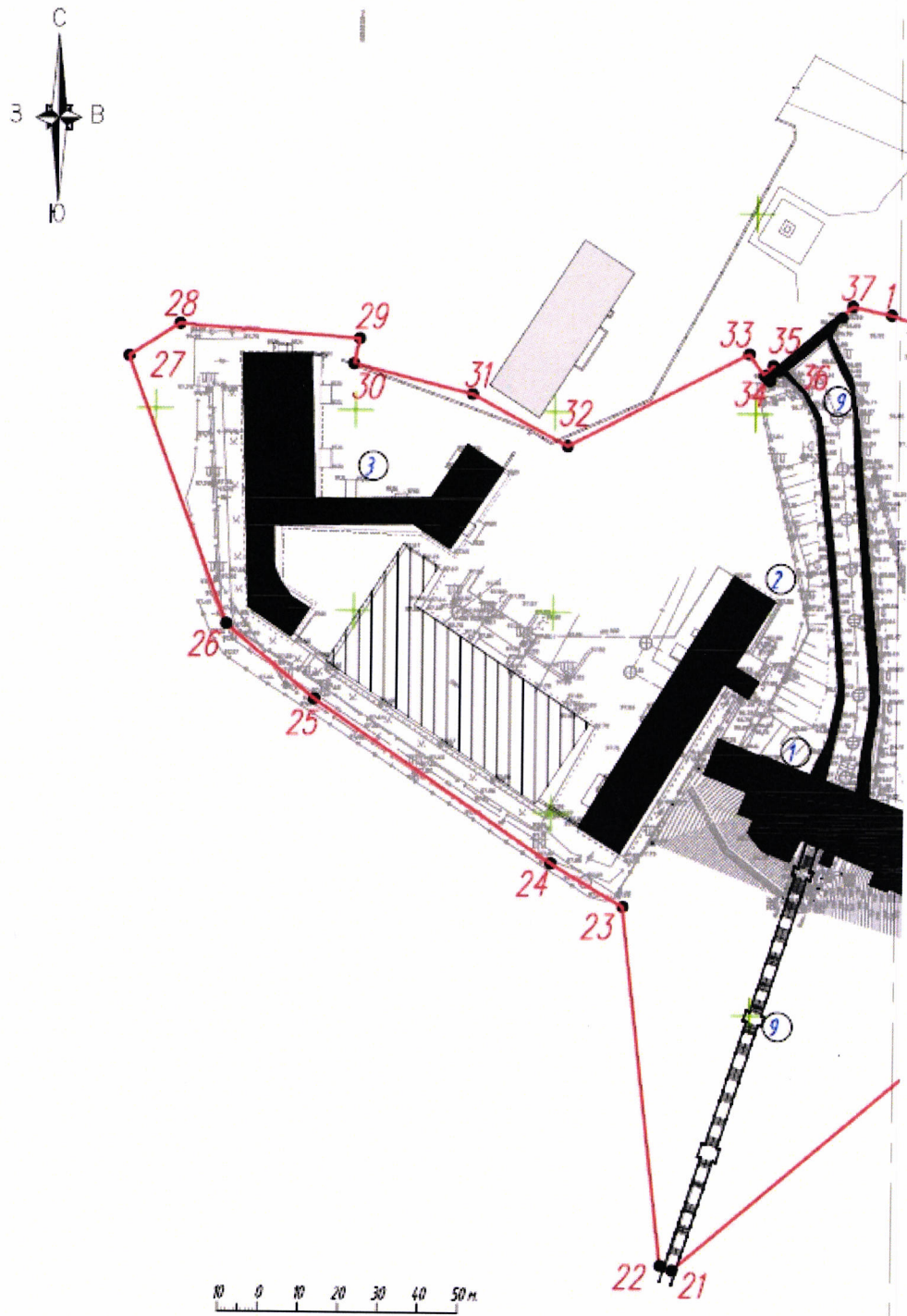
			площадь, № 2, строение 12	
20.	«Колокольня Угличского колокола»	1836 г.	Тюменская область, город Тобольск, Красная площадь, № 2, строение 13	памятник
21.	«Здание консистории»	1780-е гг., XIX в.	Тюменская область, город Тобольск, Красная площадь, № 2, строение 14	памятник
22.	«Дом архиерейский»	1775 г., 1833 г.	Тюменская область, город Тобольск, Красная площадь, № 2, строение 15	памятник
23.	«Павильон юго- западный четырехугольный»	конец XVIII в.	Тюменская область, город Тобольск, Красная площадь, № 2, строение 16	памятник
24.	«Архиерейская кухня»	конец XVIII в.	Тюменская область, город Тобольск, Красная площадь, № 2, строение 17	памятник
25.	«Башня Павлинская»	конец XVII в., первая четверть XVIII в.	Тюменская область, город Тобольск, Красная площадь, № 2, строение 18	памятник
26.	«Покровский собор»	1746 г., 1860-е гг., 1912 г.	Тюменская область, город Тобольск, Красная площадь, № 2, строение 19	памятник

27.	«Школа для псаломщиков»	1909 г.	Тюменская область, город Тобольск, Красная площадь, № 2, строение 2	памятник
28.	«Соборная колокольня»	1797 г.	Тюменская область, город Тобольск, Красная площадь, № 2, строение 20	памятник
29.	«Соборная ризница»	1760-е гг.	Тюменская область, город Тобольск, Красная площадь, № 2, строение 21	памятник
30.	«Софийско- Успенский собор»	1686 г., первая половина XVIII в., 1751 г., середина XIX в.	Тюменская область, город Тобольск, Красная площадь, № 2, строение 22	памятник
31.	«Просфорная»	начало XIX в.	Тюменская область, город Тобольск, Красная площадь, № 2, строение 3	памятник
32.	«Башня северо- восточная наугольная круглая (Орловская)»	конец XVII в., 1970-е гг.	Тюменская область, город Тобольск, Красная площадь, № 2, строение 4	памятник
33.	«Братский (монашеский) корпус»	1787 г.	Тюменская область, город Тобольск, Красная площадь, № 2, строение 5	памятник
34.	«Башня восточная квадратная»	конец XVII в., 1970-е гг.	Тюменская область, город Тобольск, Красная	памятник

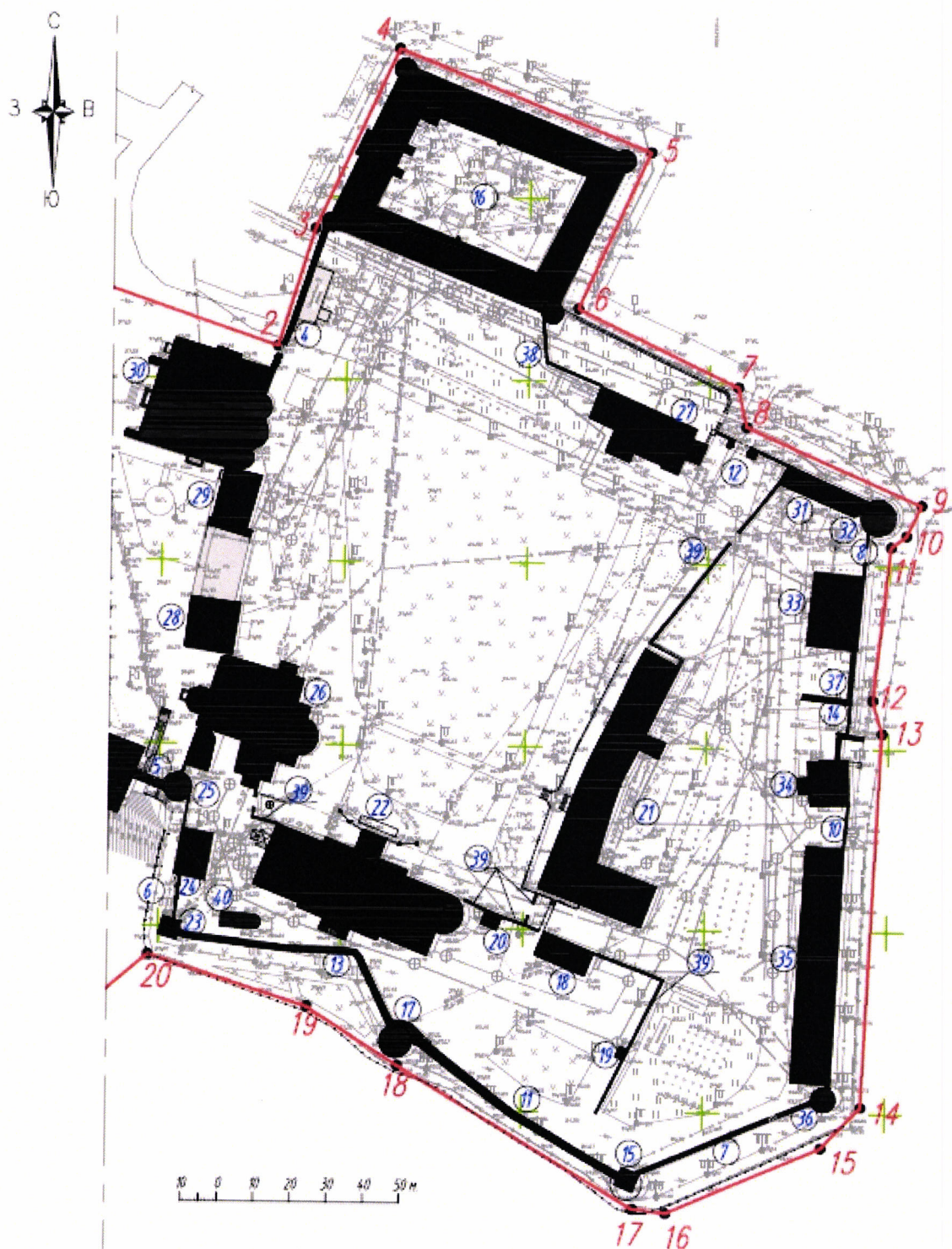
			площадь, № 2, строение 6	
35.	«Конюшни архиерейские»	1790-е гг.	Тюменская область, город Тобольск, Красная площадь, № 2, строение 7	памятник
36.	«Башня юго- восточная наугольная круглая»	1790-е гг.	Тюменская область, город Тобольск, Красная площадь, № 2, строение 8	памятник
37.	«Прясло стен между восточной квадратной башней и монашеским корпусом»	конец XVII – первая половина XVIII в., 1970-е гг.	Тюменская область, город Тобольск, Красная площадь, № 2, сооружение 7	памятник
38.	«Прясло стен между юго- восточной угловой башней Гостиного двора и зданием школы для псаломщиков»	конец XIX в.	Тюменская область, город Тобольск, Красная площадь, № 2, сооружение 5	памятник
39.	«Внутренняя ограда Софийского двора»	конец XVIII в., XX в.	Тюменская область, город Тобольск, Красная площадь, № 2, сооружения 9, 10, 11, 12, 13	памятник
40.	«Погреб на усадьбе архиерейского дома»	конец XVIII в.	Тюменская область, город Тобольск, Красная площадь, № 2, строение 16а	памятник

Границы территории объектов культурного наследия федерального значения,
входящих в состав объекта культурного наследия федерального значения
«Ансамбль Кремля и Менового двора», XVII-XVIII вв. (Тюменская область,
г. Тобольск, Красная площадь, № 2)





Лист 2



Условные обозначения:

- границы территории объектов культурного наследия федерального значения в составе объекта культурного наследия федерального значения «Ансамбль Кремля и Менового двора», XVII-XVIII вв.;

● 1 - характерная точка;

■ - объекты культурного наследия федерального значения в составе объекта культурного наследия федерального значения «Ансамбль Кремля и Менового двора», XVII-XVIII вв.;

① - порядковый номер объекта культурного наследия федерального значения в составе объекта культурного наследия федерального значения «Ансамбль Кремля и Менового двора», XVII-XVIII вв.:

1. «Рентерея», 1714-1717 гг., конец XVIII в.;
2. «Здание губернской судебной управы», середина XVIII в., первая четверть XIX в.;
3. «Здание губернской типографии», середина XVIII в., первая четверть XIX в.;
4. «Прясло западной стены с воротами», конец XVII в., вторая половина XIX в.;
5. «Прясло стен между Павлинской башней и зданием Рентереи», конец XVII в., первая четверть XVIII в., 1970-е гг.;
6. «Прясло стен между Павлинской башней и юго-западным четырехугольным павильоном», конец XVII в., конец XVIII в., 1970-е гг.;
7. «Прясло стен между юго-восточным четырехугольным павильоном и юго-восточной круглой наугольной башней», 1790-е гг.;
8. «Прясло стен между монашеским корпусом и северо-восточной круглой наугольной башней», конец XVII в., 1970-е гг.;
9. «Взвоз Прямской», конец XVII в., середина XVIII в. – начало XIX в., XX в.;
10. «Прясло стен между юго-восточной круглой наугольной башней и восточной квадратной башней», конец XVIII в., 1970-е гг.;
11. «Прясло стен между южной круглой башней и юго-восточным четырехугольным павильоном», конец XVII в., 1970-е гг.;
12. «Северное прясло стен со Святыми воротами», середина XVIII в.;
13. «Прясло стен между юго-западным четырехугольным павильоном и южной круглой башней», конец XVII в., 1970-е гг.;
14. «Палатка столовая (фундаменты)», первая четверть XVIII в.;
15. «Павильон юго-восточный четырехугольный с фундаментами круглой башни», конец XVII в., 1887 г.;
16. «Гостиный (Меновой) двор», 1700-е гг., XIX в., вторая половина XX в.;
17. «Башня южная круглая», конец XVII в.;
18. «Дом садовника», первая половина XIX в., XX в.;
19. «Павильон в Архиерейском саду», около 1840 г.;
20. «Колокольня Угличского колокола», 1836 г.;
21. «Здание консистории», 1780-е гг., XIX в.;
22. «Дом архиерейский», 1775 г., 1833 г.;
23. «Павильон юго-западный четырехугольный», конец XVIII в.;
24. «Архиерейская кухня», конец XVIII в.;
25. «Башня Павлинская», конец XVII в., первая четверть XVIII в.;
26. «Покровский собор», 1746 г., 1860-е гг., 1912 г.;

27. «Школа для псаломщиков», 1909 г.;
28. «Соборная колокольня», 1797 г.;
29. «Соборная ризница», 1760-е гг.;
30. «Софийско-Успенский собор», 1686 г., первая половина XVIII в., 1751 г., середина XIX в.;
31. «Просфорная», начало XIX в.;
32. «Башня северо-восточная наугольная круглая (Орловская)», конец XVII в., 1970-е гг.;
33. «Братский (монашеский) корпус», 1787 г.;
34. «Башня восточная квадратная», конец XVII в., 1970-е гг.;
35. «Конюшни архиерейские», 1790-е гг.;
36. «Башня юго-восточная наугольная круглая», 1790-е гг.;
37. «Прясло стен между восточной квадратной башней и монашеским корпусом», конец XVII – первая половина XVIII в., 1970-е гг.;
38. «Прясло стен между юго-восточной угловой башней Гостиного двора и зданием школы для псаломщиков», конец XIX в.;
39. «Внутренняя ограда Софийского двора», конец XVIII в., XX в.;
40. «Погреб на усадьбе архиерейского дома», конец XVIII в.

П р и л о ж е н и е
к границам территории объектов культурного
наследия федерального значения, входящих
в состав объекта культурного наследия
федерального значения «Ансамбль Кремля
и Менового двора», XVII-XVIII вв. (Тюменская
область, г. Тобольск, Красная площадь, № 2),
утвержденным приказом Министерства
культуры Российской Федерации
от « 4 » *декабря* 2024 г. № *2449*

Координаты характерных точек границ территории
объектов культурного наследия федерального значения, входящих
в состав объекта культурного наследия федерального значения
«Ансамбль Кремля и Менового двора», XVII-XVIII вв. (Тюменская область,
г. Тобольск, Красная площадь, № 2)

Номер характерной точки	Координаты характерных точек в местной системе координат (МСК-ТО № 2)	
	X	Y
1	453774,97	2539333,78
2	453758,89	2539381,34
3	453791,10	2539391,27
4	453840,50	2539413,88
5	453812,65	2539483,12
6	453769,74	2539463,47
7	453748,58	2539507,65
8	453737,82	2539510,00
9	453716,73	2539558,15
10	453708,34	2539554,16
11	453705,22	2539549,97
12	453663,30	2539545,36
13	453654,23	2539547,97
14	453551,95	2539543,18
15	453540,69	2539532,36
16	453522,36	2539489,97
17	453523,46	2539480,79
18	453562,3	2539415,89
19	453578,26	2539390,85
20	453592,15	2539347,12
21	453536,23	2539281,48
22	453537,33	2539278,47

23	453626,77	2539268,10
24	453637,43	2539249,90
25	453677,86	2539190,33
26	453696,46	2539168,1
27	453763,11	2539143,27
28	453771,2	2539155,91
29	453767,93	2539200,91
30	453761,64	2539199,49
31	453754,23	2539229,25
32	453741,49	2539253,17
33	453764,87	2539298,36
34	453759,56	2539302,33
35	453761,99	2539304,4
36	453760,52	2539306,1
37	453777,09	2539324,07
1	453774,97	2539333,78
