



МИНИСТЕРСТВО ТРАНСПОРТА РОССИЙСКОЙ ФЕДЕРАЦИИ  
ФЕДЕРАЛЬНОЕ АГЕНТСТВО ВОЗДУШНОГО ТРАНСПОРТА



*30 сентября 2024 г.* ЗАРЕГИСТРИРОВАНО Москва № *890-П*

**О внесении изменений в приаэродромную территорию аэродрома гражданской авиации Магнитогорск, установленную приказом Федерального агентства воздушного транспорта от 24 мая 2023 г. № 338-П**

В соответствии со статьей 47 Воздушного кодекса Российской Федерации, подпунктом «в» пункта 2 и пунктом 13 Положения о приаэродромной территории, утвержденного постановлением Правительства Российской Федерации от 2 декабря 2017 г. № 1460, приказываю:

Внести изменения в приаэродромную территорию аэродрома гражданской авиации Магнитогорск, установленную приказом Федерального агентства воздушного транспорта от 24 мая 2023 г. № 338-П (зарегистрирован Министерством юстиции Российской Федерации 10 июля 2023 г., регистрационный № 74192), согласно прилагаемому Перечню.

Руководитель

Д.В. Ядров

Приложение  
к приказу Росавиации  
от 30 сентября 2024 г. № 890-П

**Перечень изменений, вносимых в приаэродромную территорию  
аэродрома гражданской авиации Магнитогорск, установленную приказом  
Федерального агентства воздушного транспорта от 24 мая 2023 г. № 338-П**

1. В пункте 5:

1) таблицу 2.1, содержащуюся в подпункте 5.2, изложить в следующей редакции:

«

Таблица 2.1

Обозначение характерных точек границ	Координаты МСК-02	
	X	Y
Контур 1		
1	503750.15	2346573.52
2	503859.20	2346601.31
3	503828.31	2346717.66
4	503721.09	2346684.38
1	503750.15	2346573.52
Контур 2		
5	506789.55	2347302.79
6	507244.19	2347429.10
7	507358.34	2347437.13
8	507361.09	2347436.77
9	507400.82	2347267.10
10	507408.84	2347257.24
11	507414.75	2347255.03
12	507421.43	2347255.05
13	507658.68	2347307.67
14	507667.24	2347307.79
15	507679.15	2347309.54
16	508189.44	2347438.52
17	508232.23	2347450.65
18	508261.38	2347460.38
19	509206.70	2347724.51
20	509816.65	2347907.82

21	509904.23	2347605.42
22	509882.78	2347606.11
23	509880.11	2347522.15
24	509972.35	2347517.08
25	509974.44	2347518.92
26	509973.24	2347603.22
27	509923.23	2347604.82
28	509840.87	2347914.54
29	511139.38	2348308.21
30	511142.69	2348312.98
31	511125.10	2348376.10
32	511489.64	2348608.58
33	511829.73	2348703.06
34	511862.26	2348760.61
35	512033.44	2348810.68
36	512027.25	2348833.74
37	512027.20	2348834.65
38	512018.18	2348870.59
39	512754.26	2349077.21
40	512747.58	2349091.43
41	512730.06	2349099.55
42	512009.69	2348901.11
43	511990.00	2348971.95
44	511825.80	2348926.59
45	511824.89	2348926.75
46	511822.62	2348934.91
47	511754.65	2348973.33

48	511678.87	2348952.27
49	511494.30	2348984.54
50	511027.27	2348854.70
51	510857.13	2348883.09
52	510842.69	2348937.07
53	509750.86	2348637.77
54	509701.12	2348676.09
55	509693.87	2348698.58
56	509678.42	2348693.58
57	509610.54	2348745.87
58	509597.97	2348787.83
59	509484.70	2348754.56
60	509506.89	2348674.69
61	509351.41	2348631.49
62	509360.57	2348598.43
63	509361.70	2348595.62
64	509363.32	2348593.06
65	509365.36	2348590.82
66	509367.77	2348588.98
67	509370.47	2348587.59
68	509372.60	2348587.18
69	509377.46	2348587.04
70	509377.73	2348586.08
71	509269.38	2348555.98
72	509256.26	2348603.73
73	509250.50	2348610.02
74	509235.62	2348626.22
75	509225.33	2348663.95
76	509220.61	2348668.02
77	509111.07	2348629.33
78	509125.92	2348575.89
79	509094.09	2348567.04
80	509100.00	2348546.29
81	509092.61	2348543.78
82	509097.04	2348527.83
83	509043.23	2348512.24
84	508990.33	2348496.69
85	508981.91	2348523.51
86	508979.58	2348522.85
87	508984.56	2348505.08
88	508956.45	2348497.12
89	508941.20	2348551.51
90	508956.23	2348555.68
91	508954.62	2348561.46

92	508948.21	2348593.52
93	508940.58	2348620.98
94	508954.75	2348624.98
95	508910.75	2348772.22
96	508812.24	2348738.61
97	508774.53	2348857.48
98	508767.92	2348881.84
99	508648.41	2348847.48
100	508586.23	2349056.68
101	508405.44	2349015.79
102	508499.80	2348697.94
103	508425.64	2348654.35
104	508349.25	2348623.31
105	508353.65	2348216.16
106	507490.21	2347973.91
107	507357.22	2347883.47
108	507355.98	2347880.77
109	507305.99	2347803.17
110	507244.87	2347739.27
111	507152.91	2347694.86
112	506714.47	2347573.05
113	506676.05	2347505.08
114	506721.58	2347341.20
5	506789.55	2347302.79
Контур 3		
115	513279.53	2349072.02
116	513291.75	2349065.19
117	513320.63	2349054.71
118	513360.92	2349041.14
119	513393.98	2349025.03
120	513447.16	2348997.32
121	513489.23	2348973.51
122	513517.17	2348958.75
123	513530.33	2348954.20
124	513606.70	2348963.50
125	513897.10	2349062.00
126	514000.90	2349256.50
127	514022.12	2349306.01
128	514022.18	2349312.99
129	514017.42	2349330.44
130	514014.98	2349339.66
131	513990.21	2349407.44
132	513987.59	2349413.61
133	513975.76	2349434.84

134	513975.75	2349434.88
135	513975.76	2349434.92
136	513975.80	2349434.96
137	513975.83	2349434.97
138	513979.92	2349435.60
139	513974.30	2349450.99
140	513841.23	2349467.30
141	513449.83	2349357.95
142	513324.31	2349252.74
143	513250.05	2349233.15
144	513231.80	2349214.56
145	513234.81	2349216.31
146	513241.00	2349222.49
147	513247.19	2349228.52
148	513249.89	2349231.55
149	513252.59	2349233.77
150	513252.61	2349233.78
151	513252.65	2349233.79
152	513252.70	2349233.78
153	513254.78	2349232.07
154	513254.80	2349232.05
155	513254.81	2349231.99
156	513254.01	2349225.90

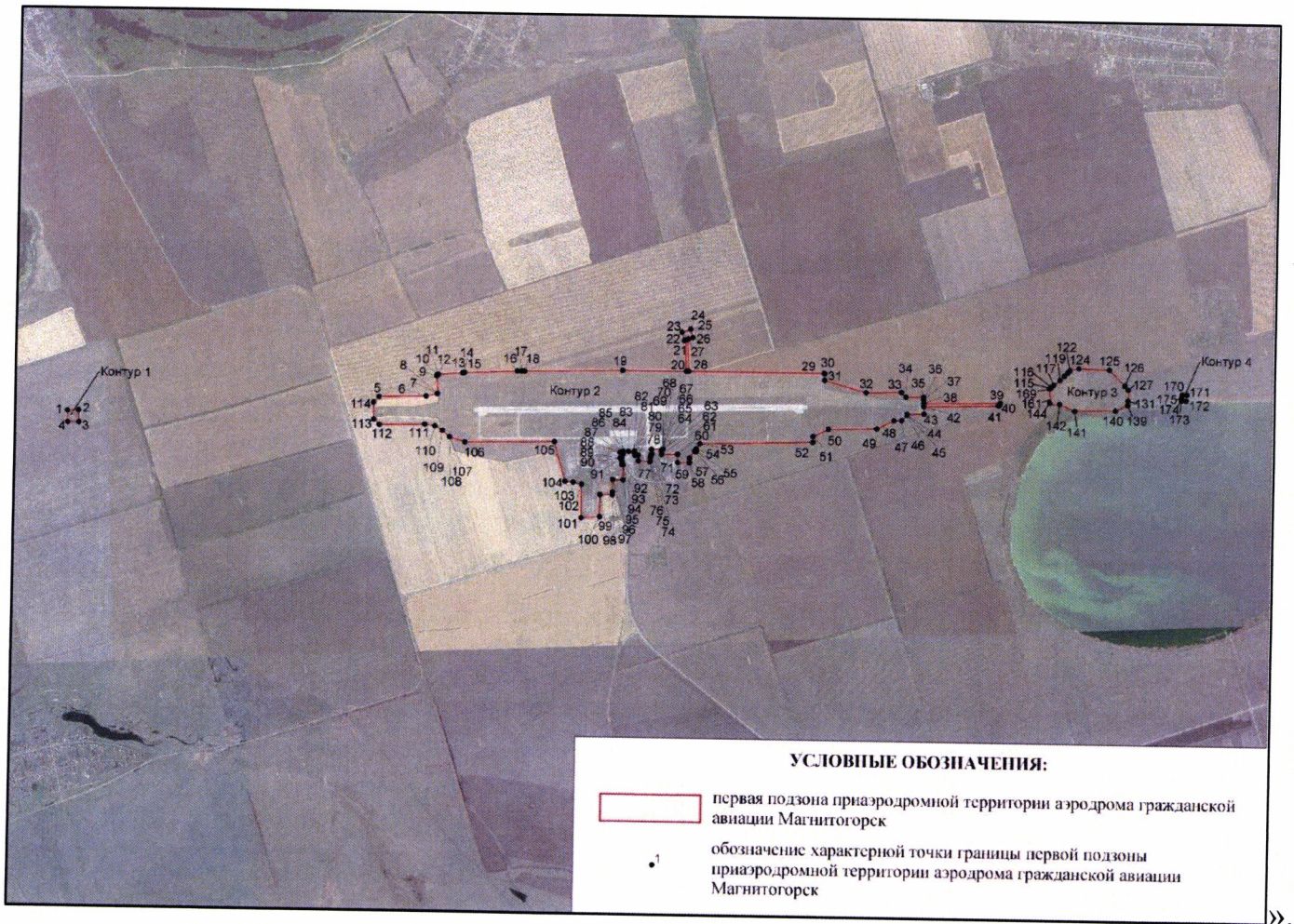
157	513251.95	2349213.84
158	513249.73	2349202.09
159	513247.66	2349193.37
160	513247.50	2349185.93
161	513248.93	2349179.43
162	513253.85	2349161.16
163	513255.60	2349147.67
164	513257.98	2349124.65
165	513259.25	2349110.36
166	513260.68	2349101.64
167	513262.27	2349094.83
168	513266.39	2349085.95
169	513270.78	2349078.51
115	513279.53	2349072.02
Контур 4		
170	514526.00	2349497.68
171	514574.27	2349513.53
172	514552.58	2349570.43
173	514505.71	2349554.58
174	514508.67	2349545.17
175	514513.19	2349531.22
170	514526.00	2349497.68

2) подпункт 5.4 изложить в следующей редакции:

«5.4. Кадастровые кварталы, в границах территорий которых полностью или частично расположена первая подзона приаэродромной территории аэродрома гражданской авиации Магнитогорск: 02:01:130302, 02:01:160201, 02:01:091502.»;

3) схему 2, содержащуюся в подпункте 5.5, изложить в следующей редакции:

## «Схема 2



2. В пункте 6:

1) таблицу 3.1, содержащуюся в подпункте 6.2, изложить в следующей редакции:

«

Таблица 3.1

Обозначение характерных точек границ	Координаты МСК-02	
	X	Y
Контур 1		
1	507357.22	2347883.47
2	507490.21	2347973.91
3	508353.65	2348216.16
4	508351.85	2348381.40
5	508334.54	2348356.05
6	508305.92	2348342.46
7	508285.78	2348303.25
8	507814.60	2348271.36
9	507797.11	2348283.39
10	507639.96	2348482.29
11	507640.49	2349104.89
12	507360.91	2349107.77
13	507362.78	2348032.42
14	507361.31	2348029.34
1	507357.22	2347883.47
Контур 2		
15	508956.45	2348497.12
16	508984.56	2348505.08
17	508979.58	2348522.85
18	508981.91	2348523.51
19	508990.33	2348496.69
20	509043.23	2348512.24
21	509097.04	2348527.83
22	509092.61	2348543.78
23	509100.00	2348546.29
24	509094.09	2348567.04
25	509125.92	2348575.89
26	509111.07	2348629.33
27	509220.61	2348668.02
28	509225.33	2348663.95
29	509235.62	2348626.22
30	509250.50	2348610.02
31	509256.26	2348603.73

32	509269.38	2348555.98
33	509377.73	2348586.08
34	509377.46	2348587.04
35	509372.60	2348587.18
36	509370.47	2348587.59
37	509367.77	2348588.98
38	509365.36	2348590.82
39	509363.32	2348593.06
40	509361.70	2348595.62
41	509360.57	2348598.43
42	509351.41	2348631.49
43	509506.89	2348674.69
44	509484.70	2348754.56
45	509597.97	2348787.83
46	509603.46	2348959.54
47	509526.41	2348981.23
48	509512.40	2349055.82
49	509485.60	2349061.20
50	509417.96	2349070.88
51	509359.46	2349034.01
52	509356.59	2348966.17
53	509175.81	2348889.99
54	509027.67	2348812.89
55	508991.14	2348794.98
56	508955.77	2348784.85
57	508937.49	2348781.17
58	508910.75	2348772.22
59	508954.75	2348624.98
60	508940.58	2348620.98
61	508948.21	2348593.52
62	508954.62	2348561.46
63	508956.23	2348555.68
64	508941.20	2348551.51
15	508956.45	2348497.12
Контур 3		
65	508910.75	2348772.22
66	508899.77	2348811.81

67	508922.72	2348815.86
68	508920.96	2348821.63
69	508895.36	2348817.90
70	508873.75	2348893.58
71	508774.53	2348857.48
72	508812.24	2348738.61
65	508910.75	2348772.22
Контур 4		
73	508692.20	2349032.66
74	508768.98	2349054.00
75	508780.35	2349073.62
76	508779.33	2349077.30
77	508841.56	2349095.06
78	508840.75	2349097.85

79	508835.91	2349114.39
80	508834.24	2349120.04
81	508827.66	2349137.41
82	508834.54	2349139.78
83	508831.50	2349148.70
84	508768.49	2349127.70
85	508769.15	2349143.78
86	508708.47	2349145.70
87	508676.73	2349135.58
88	508680.82	2349072.38
89	508681.12	2349072.52
73	508692.20	2349032.66

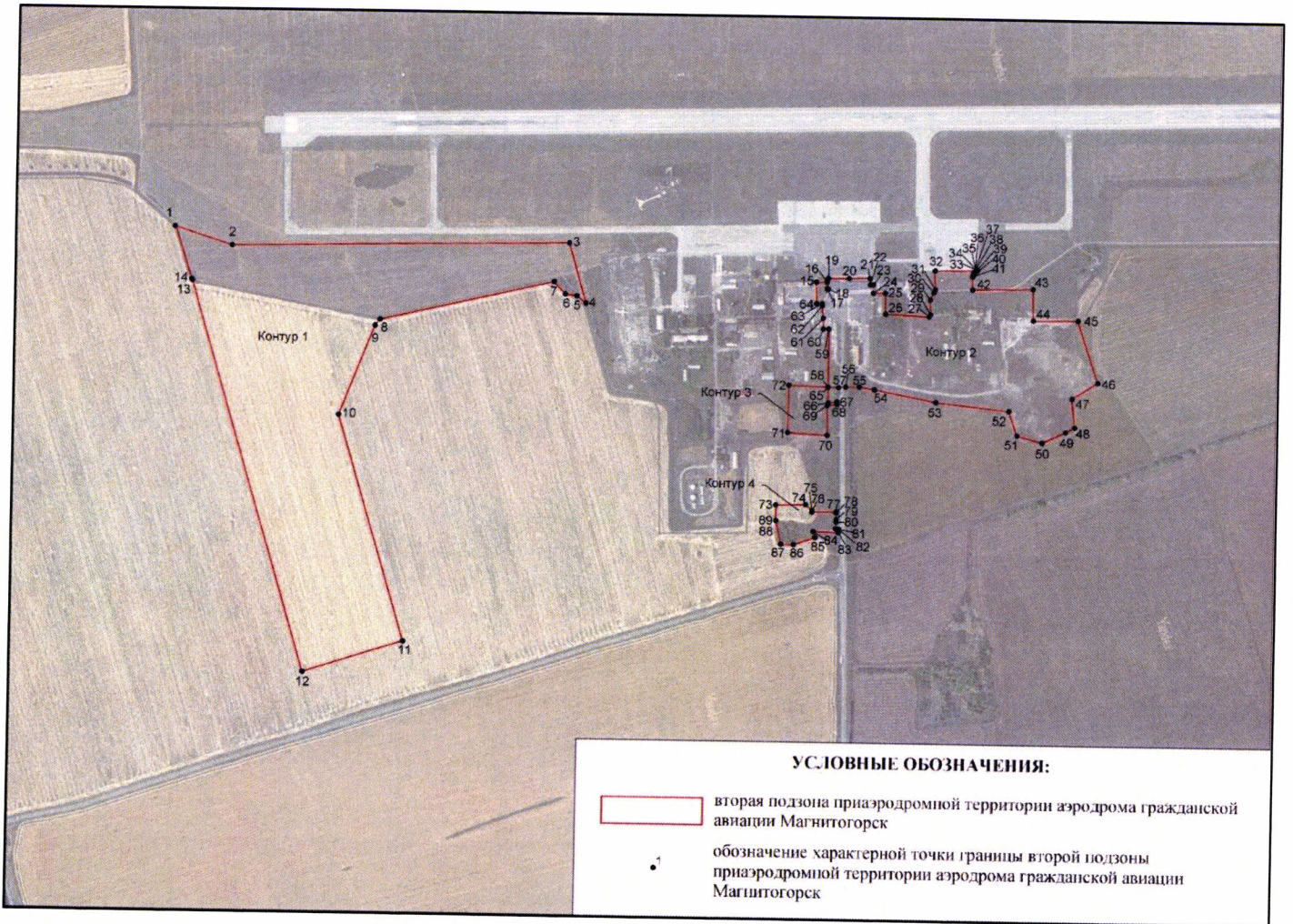
»;

2) подпункт 6.4 изложить в следующей редакции:

«6.4. Кадастровый квартал, в границах территории которого расположена вторая подзона приаэродромной территории аэродрома гражданской авиации Магнитогорск: 02:01:130302.»;

3) схему 3, содержащуюся в подпункте 6.5, изложить в следующей редакции:

«Схема 3





3. В пункте 8:

1) таблицу 5.1, содержащуюся в подпункте 8.2, изложить в следующей редакции:

«

Таблица 5.1

Обозначение характерных точек границ	Координаты МСК-74 зона 1		Координаты МСК-02 зона 2	
	X	Y	X	Y
1	418416.97	1361522.67	518416.97	2361522.67
2	418258.18	1361330.51	518258.18	2361330.51
3	417541.16	1360487.35	517541.16	2360487.35
4	417460.20	1360534.89	517460.20	2360534.89
5	417068.09	1360755.65	517068.09	2360755.65
6	416803.08	1360896.24	516803.08	2360896.24
7	416535.04	1361031.64	516535.04	2361031.64
8	416128.72	1361224.31	516128.72	2361224.31
9	415991.93	1361285.86	515991.93	2361285.86
10	415438.82	1361518.28	515438.82	2361518.28
11	415060.90	1361706.48	515060.90	2361706.48
12	414847.90	1361806.79	514847.90	2361806.79
13	414159.33	1362103.85	514159.33	2362103.85
14	413456.77	1362366.13	513456.77	2362366.13
15	412741.98	1362592.98	512741.98	2362592.98
16	412016.75	1362783.84	512016.75	2362783.84
17	411282.89	1362938.21	511282.89	2362938.21
18	410542.23	1363055.73	510542.23	2363055.73
19	409796.63	1363136.09	509796.63	2363136.09
20	409047.94	1363179.10	509047.94	2363179.10
21	408298.04	1363184.65	508298.04	2363184.65
22	407548.80	1363152.71	507548.80	2363152.71
23	406802.09	1363083.39	506802.09	2363083.39
24	406059.77	1362976.83	506059.77	2362976.83
25	405323.71	1362833.33	505323.71	2362833.33
26	404595.74	1362653.22	504595.74	2362653.22
27	403877.68	1362436.96	503877.68	2362436.96
28	403171.31	1362185.10	503171.31	2362185.10
29	402478.42	1361898.25	502478.42	2361898.25
30	401800.72	1361577.14	501800.72	2361577.14
31	401139.92	1361222.57	501139.92	2361222.57
32	400497.65	1360835.43	500497.65	2360835.43
33	399875.53	1360416.68	499875.53	2360416.68

Обозначение характерных точек границ	Координаты МСК-74 зона 1		Координаты МСК-02 зона 2	
	X	Y	X	Y
34	399275.12	1359967.37	499275.12	2359967.37
35	398697.90	1359488.62	498697.90	2359488.62
36	398145.33	1358981.62	498145.33	2358981.62
37	397618.77	1358447.65	497618.77	2358447.65
38	397119.56	1357888.04	497119.56	2357888.04
39	396648.93	1357304.18	496648.93	2357304.18
40	396208.06	1356697.53	496208.06	2356697.53
41	395798.06	1356069.62	495798.06	2356069.62
42	395419.94	1355422.00	495419.94	2355422.00
43	395074.65	1354756.30	495074.65	2354756.30
44	394798.14	1354854.58	494798.14	2354854.58
45	394564.07	1354937.79	494564.07	2354937.79
46	394296.12	1354427.83	494296.12	2354427.83
47	393976.98	1353749.20	493976.98	2353749.20
48	393839.70	1353427.14	493839.70	2353427.14
49	393692.15	1353055.48	493692.15	2353055.48
50	393442.33	1352348.39	493442.33	2352348.39
51	393228.16	1351629.70	493228.16	2351629.70
52	393050.17	1350901.21	493050.17	2350901.21
53	392908.79	1350164.73	492908.79	2350164.73
54	392804.39	1349422.12	492804.39	2349422.12
55	392758.45	1348960.59	492758.45	2348960.59
56	392749.48	1348848.67	492749.48	2348848.67
57	392711.04	1348099.74	492711.04	2348099.74
58	392710.07	1347349.81	492710.07	2347349.81
59	392721.80	1347013.69	492721.80	2347013.69
60	392746.57	1346600.78	492746.57	2346600.78
61	392820.45	1345854.51	492820.45	2345854.51
62	392931.52	1345112.86	492931.52	2345112.86
63	393079.52	1344377.68	493079.52	2344377.68
64	393264.06	1343650.82	493264.06	2343650.82
65	393463.43	1342979.37	493463.43	2342979.37
66	393711.37	1342271.62	493711.37	2342271.62
67	393994.36	1341577.15	493994.36	2341577.15
68	394011.16	1341584.43	494011.16	2341584.43
69	394146.46	1341290.18	494146.46	2341290.18
70	394483.94	1340620.49	494483.94	2340620.49
71	394489.35	1340610.40	494489.35	2340610.40

Обозначение характерных точек границ	Координаты МСК-74 зона 1		Координаты МСК-02 зона 2	
	X	Y	X	Y
72	394854.46	1339968.50	494854.46	2339968.50
73	395257.10	1339335.83	495257.10	2339335.83
74	395519.70	1338957.76	495519.70	2338957.76
75	395690.84	1338724.07	495690.84	2338724.07
76	396154.61	1338134.75	496154.61	2338134.75
77	396647.25	1337569.34	496647.25	2337569.34
78	397167.52	1337029.24	497167.52	2337029.24
79	397714.13	1336515.82	497714.13	2336515.82
80	398285.71	1336030.36	498285.71	2336030.36
81	398739.19	1335678.42	498739.19	2335678.42
82	398880.83	1335574.05	498880.83	2335574.05
83	399498.01	1335148.06	499498.01	2335148.06
84	400135.71	1334753.43	500135.71	2334753.43
85	400293.98	1334944.97	500293.98	2334944.97
86	400682.22	1335414.79	500682.22	2335414.79
87	401006.02	1335220.54	501006.02	2335220.54
88	401663.14	1334859.19	501663.14	2334859.19
89	402337.49	1334531.12	502337.49	2334531.12
90	403027.39	1334237.15	503027.39	2334237.15
91	403411.30	1334046.07	503411.30	2334046.07
92	404095.27	1333738.55	504095.27	2333738.55
93	404793.74	1333465.58	504793.74	2333465.58
94	405504.99	1333227.86	505504.99	2333227.86
95	406227.23	1333025.97	506227.23	2333025.97
96	406231.14	1333024.98	506231.14	2333024.98
97	406958.65	1332860.42	506958.65	2332860.42
98	407513.01	1332760.22	507513.01	2332760.22
99	407697.42	1332731.62	507697.42	2332731.62
100	408441.72	1332639.90	508441.72	2332639.90
101	409189.66	1332585.48	509189.66	2332585.48
102	409939.39	1332568.50	509939.39	2332568.50
103	410689.03	1332589.00	510689.03	2332589.00
104	411436.71	1332646.94	511436.71	2332646.94
105	412180.56	1332742.16	512180.56	2332742.16
106	412918.73	1332874.43	512918.73	2332874.43
107	413649.36	1333043.41	513649.36	2333043.41
108	414370.64	1333248.70	514370.64	2333248.70
109	415080.76	1333489.76	515080.76	2333489.76

Обозначение характерных точек границ	Координаты МСК-74 зона 1		Координаты МСК-02 зона 2	
	X	Y	X	Y
110	415239.47	1333549.12	515239.47	2333549.12
111	415777.95	1333766.01	515777.95	2333766.01
112	416460.46	1334076.74	516460.46	2334076.74
113	417126.60	1334421.19	517126.60	2334421.19
114	417593.54	1334688.64	517593.54	2334688.64
115	417774.69	1334798.50	517774.69	2334798.50
116	418403.12	1335207.72	518403.12	2335207.72
117	419010.32	1335647.82	519010.32	2335647.82
118	419594.77	1336117.71	519594.77	2336117.71
119	420155.01	1336616.22	520155.01	2336616.22
120	420689.65	1337142.10	520689.65	2337142.10
121	421197.34	1337694.04	521197.34	2337694.04
122	421676.81	1338270.66	521676.81	2338270.66
123	422126.88	1338870.51	522126.88	2338870.51
124	422546.41	1339492.10	522546.41	2339492.10
125	422934.36	1340133.88	522934.36	2340133.88
126	423289.76	1340794.24	523289.76	2340794.24
127	423611.72	1341471.53	523611.72	2341471.53
128	423754.09	1341420.92	523754.09	2341420.92
129	423988.97	1341337.43	523988.97	2341337.43
130	424184.03	1341703.85	524184.03	2341703.85
131	424510.46	1342379.00	524510.46	2342379.00
132	424710.86	1342841.92	524710.86	2342841.92
133	424802.75	1343069.61	524802.75	2343069.61
134	425060.16	1343773.97	525060.16	2343773.97
135	425282.06	1344490.31	525282.06	2344490.31
136	425467.89	1345216.85	525467.89	2345216.85
137	425617.19	1345951.76	525617.19	2345951.76
138	425729.57	1346693.21	525729.57	2346693.21
139	425793.65	1347300.71	525793.65	2347300.71
140	425804.78	1347439.35	525804.78	2347439.35
141	425842.60	1348188.32	525842.60	2348188.32
142	425842.96	1348938.24	525842.96	2348938.24
143	425831.52	1349261.93	525831.52	2349261.93
144	425805.84	1349687.24	525805.84	2349687.24
145	425731.35	1350433.46	525731.35	2350433.46
146	425709.15	1350602.95	525709.15	2350602.95
147	425619.66	1351175.01	525619.66	2351175.01

Обозначение характерных точек границ	Координаты МСК-74 зона 1		Координаты МСК-02 зона 2	
	X	Y	X	Y
148	425471.06	1351910.07	525471.06	2351910.07
149	425285.92	1352636.77	525285.92	2352636.77
150	425083.10	1353321.38	525083.10	2353321.38
151	424835.28	1354029.17	524835.28	2354029.17
152	424552.39	1354723.69	524552.39	2354723.69
153	424531.68	1354714.71	524531.68	2354714.71
154	424406.54	1354986.22	524406.54	2354986.22
155	424069.03	1355655.90	524069.03	2355655.90
156	424063.84	1355665.58	524063.84	2355665.58
157	423698.47	1356307.87	523698.47	2356307.87
158	423295.81	1356940.52	523295.81	2356940.52
159	423025.27	1357329.59	523025.27	2357329.59
160	423002.50	1357361.16	523002.50	2357361.16
161	422862.03	1357552.25	522862.03	2357552.25
162	422398.23	1358141.55	522398.23	2358141.55
163	421905.57	1358706.94	521905.57	2358706.94
164	421385.27	1359247.01	521385.27	2359247.01
165	420838.63	1359760.40	520838.63	2359760.40
166	420267.03	1360245.84	520267.03	2360245.84
167	419808.48	1360601.52	519808.48	2360601.52
168	419671.88	1360702.11	519671.88	2360702.11
169	419054.68	1361128.08	519054.68	2361128.08
1	418416.97	1361522.67	518416.97	2361522.67

»;

2) таблицу 5.3, содержащуюся в подпункте 8.4, изложить в следующей редакции:

«

Таблица 5.3

№ п/п	Номера кадастровых кварталов					
	1	2	3	4	5	6
1	74:01:0107002	74:33:0126015	74:33:0212002	74:33:0315001	02:01:131801	02:01:061001
2	74:01:0107003	74:33:0126016	74:33:0212003	74:33:0316001	02:01:160101	02:01:061301
3	74:01:0107004	74:33:0126017	74:33:0212004	02:01:010402	02:01:160201	02:01:070101
4	74:01:0107005	74:33:0126018	74:33:0213001	02:01:010403	02:01:160202	02:01:070201
5	74:01:1102001	74:33:0126019	74:33:0213002	02:01:010404	02:01:160301	02:01:070202

№ п/п	Номера кадастровых кварталов					
	1	2	3	4	5	6
6	74:01:0502001	74:33:0126020	74:33:0213003	02:01:010405	02:01:160501	02:01:070301
7	74:33:0101002	74:33:0126021	74:33:0216001	02:01:010406	02:01:160502	02:01:070401
8	74:33:0102001	74:33:0126022	74:33:0216002	02:01:010408	02:01:160701	02:01:070402
9	74:33:0107001	74:33:0126025	74:33:0216003	02:01:010409	02:01:160702	02:01:070501
10	74:33:0109001	74:33:0126027	74:33:0216004	02:01:010410	02:01:160801	02:01:070601
11	74:33:0110001	74:33:0126028	74:33:0217001	02:01:010411	02:01:160902	02:01:070602
12	74:33:0111001	74:33:0127001	74:33:0218001	02:01:010413	02:01:160903	02:01:070603
13	74:33:0112001	74:33:0128001	74:33:0219001	02:01:010414	02:01:160904	02:01:070801
14	74:33:0113001	74:33:0129008	74:33:0220001	02:01:010415	02:01:161301	02:01:070901
15	74:33:0114001	74:33:0201001	74:33:0220002	02:01:120102	02:01:161302	02:01:090401
16	74:33:0117001	74:33:0203001	74:33:0221001	02:01:130201	02:01:161502	02:01:090402
17	74:33:0118001	74:33:0203002	74:33:0222001	02:01:130202	02:01:030101	02:01:090701
18	74:33:0119001	74:33:0203003	74:33:0223001	02:01:130301	02:01:030201	02:01:090702
19	74:33:0123001	74:33:0203004	74:33:0224001	02:01:130302	02:01:030401	02:01:090901
20	74:33:0123002	74:33:0204001	74:33:0225001	02:01:130401	02:01:030501	02:01:090902
21	74:33:0123011	74:33:0205001	74:33:0225002	02:01:130402	02:01:030901	02:01:091001
22	74:33:0124001	74:33:0206001	74:33:0226001	02:01:130501	02:01:060201	02:01:091101
23	74:33:0125001	74:33:0207001	74:33:0301001	02:01:130601	02:01:060202	02:01:091102
24	74:33:0126001	74:33:0207002	74:33:0302001	02:01:130602	02:01:060301	02:01:091201
25	74:33:0126002	74:33:0207003	74:33:0302002	02:01:130701	02:01:060302	02:01:091202
26	74:33:0126003	74:33:0207004	74:33:0302003	02:01:130801	02:01:060401	02:01:091301
27	74:33:0126004	74:33:0207005	74:33:0303001	02:01:130802	02:01:060502	02:01:091401
28	74:33:0126005	74:33:0208001	74:33:0303002	02:01:130901	02:01:060503	02:01:091501
29	74:33:0126006	74:33:0209001	74:33:0306001	02:01:131001	02:01:060504	02:01:091502
30	74:33:0126007	74:33:0210001	74:33:0307001	02:01:131101	02:01:060601	02:01:091601
31	74:33:0126008	74:33:0211001	74:33:0307002	02:01:131201	02:01:060602	02:01:091602
32	74:33:0126009	74:33:0211002	74:33:0308001	02:01:131401	02:01:060701	02:01:091701
33	74:33:0126010	74:33:0211003	74:33:0309001	02:01:131501	02:01:060801	02:01:091702
34	74:33:0126011	74:33:0211004	74:33:0310001	02:01:131502	02:01:060802	02:01:091802

№ п/п	Номера кадастровых кварталов					
	1	2	3	4	5	6
35	74:33:0126012	74:33:0211005	74:33:0311001	02:01:131601	02:01:060901	02:01:091803
36	74:33:0126013	74:33:0211006	74:33:0311002	02:01:131701	02:01:060902	02:01:091804
37	74:33:0126014	74:33:0212001	74:33:0314001	02:01:131702	–	–

3) таблицу 5.4, содержащуюся в подпункте 8.5, изложить в следующей редакции:

«

Таблица 5.4

Обозначение характерных точек границ	Координаты МСК-74 зона 1		Координаты МСК-02 зона 2	
	X	Y	X	Y
Сектор 1				
Набс от уровня земли				
1	–	–	506821.14	2347335.54
2	–	–	507041.54	2347396.38
3	–	–	507289.14	2347464.72
4	–	–	507569.42	2347542.09
5	–	–	507645.33	2347563.05
6	–	–	507662.49	2347500.88
7	–	–	507662.70	2347500.12
8	–	–	507968.67	2347584.57
9	–	–	508184.57	2347644.17
10	–	–	508167.20	2347707.09
11	–	–	508262.80	2347733.48
12	–	–	508355.98	2347759.20
13	–	–	509127.34	2347972.13
14	–	–	509776.61	2348151.36
15	–	–	509913.96	2348189.27
16	–	–	511056.44	2348504.65
17	–	–	511509.55	2348629.72
18	–	–	511574.70	2348647.71
19	–	–	511794.94	2348708.51
20	–	–	511731.06	2348939.91
21	–	–	511504.28	2348877.31
22	–	–	511481.89	2348871.13
23	–	–	510999.25	2348737.90
24	–	–	510907.97	2348712.71
25	–	–	510883.93	2348799.80
26	–	–	510883.08	2348802.88
27	–	–	510593.54	2348722.96
28	–	–	510377.64	2348663.36

»;

Обозначение характерных точек границ	Координаты МСК-74 зона 1		Координаты МСК-02 зона 2	
	X	Y	X	Y
29	—	—	510402.53	2348573.18
30	—	—	509941.30	2348445.86
31	—	—	509783.98	2348402.44
32	—	—	509061.82	2348203.09
33	—	—	508987.26	2348182.51
34	—	—	508368.31	2348011.65
35	—	—	508198.92	2347964.89
36	—	—	507751.15	2347841.29
37	—	—	507567.50	2347790.59
38	—	—	507225.27	2347696.12
39	—	—	506966.72	2347624.75
40	—	—	506757.27	2347566.93
1	—	—	506821.14	2347335.54
Сектор 2 Набс 435,8 м				
1	—	—	506966.72	2347624.75
2	—	—	506948.25	2347643.70
3	—	—	506893.40	2347684.53
4	—	—	506805.10	2347718.50
5	—	—	506710.62	2347723.30
6	—	—	506620.95	2347699.17
7	—	—	506619.34	2347698.45
8	—	—	506540.33	2347646.41
9	—	—	506481.45	2347572.37
10	—	—	506448.55	2347483.67
11	—	—	506444.89	2347389.14
12	—	—	506470.85	2347298.16
13	—	—	506523.84	2347219.79
14	—	—	506598.59	2347161.81
15	—	—	506649.33	2347139.81
16	—	—	506687.68	2347129.99
17	—	—	506782.25	2347127.48
18	—	—	506815.54	2347133.82
19	—	—	506851.71	2347145.33
20	—	—	506872.90	2347154.53
21	—	—	506905.56	2347172.83
22	—	—	506950.63	2347208.47
23	—	—	507007.70	2347283.92
24	—	—	507036.51	2347363.33
25	—	—	507041.54	2347396.38
26	—	—	506821.14	2347335.54
27	—	—	506757.27	2347566.93
1	—	—	506966.72	2347624.75
Сектор 3				



Обозначение характерных точек границ	Координаты МСК-74 зона 1		Координаты МСК-02 зона 2	
	X	Y	X	Y
Набс 417,6 м				
1	—	—	511574.70	2348647.71
2	—	—	511646.86	2348586.53
3	—	—	511734.48	2348550.86
4	—	—	511807.10	2348543.10
5	—	—	511828.85	2348544.23
6	—	—	511920.60	2348567.32
7	—	—	511991.06	2348609.78
8	—	—	512000.59	2348617.82
9	—	—	512060.89	2348690.71
10	—	—	512095.50	2348778.76
11	—	—	512102.48	2348845.26
12	—	—	512100.98	2348873.20
13	—	—	512076.79	2348964.66
14	—	—	512025.32	2349044.04
15	—	—	511951.70	2349103.45
16	—	—	511932.10	2349113.75
17	—	—	511863.24	2349136.99
18	—	—	511768.74	2349141.33
19	—	—	511677.58	2349116.03
20	—	—	511598.83	2349063.60
21	—	—	511540.31	2348989.27
22	—	—	511507.85	2348900.41
23	—	—	511504.28	2348877.31
24	—	—	511731.06	2348939.91
25	—	—	511794.94	2348708.51
1	—	—	511574.70	2348647.71
Сектор 4 Набс от 437,2 м до 443,8 м				
1	—	—	507594.01	2347471.21
2	—	—	507623.87	2347413.04
3	—	—	507701.93	2347313.78
4	—	—	507858.14	2347472.37
5	—	—	507945.64	2347561.20
6	—	—	507968.67	2347584.57
7	—	—	507662.70	2347500.12
8	—	—	507662.49	2347500.88
1	—	—	507594.01	2347471.21
Сектор 5 Набс от 448,3 м до 452,5 м				
1	—	—	507135.12	2347272.32
2	—	—	507170.51	2347199.00
3	—	—	507251.58	2347071.40
4	—	—	507350.95	2346957.48

Обозначение характерных точек границ	Координаты МСК-74 зона 1		Координаты МСК-02 зона 2	
	X	Y	X	Y
5	—	—	507507.17	2347116.07
6	—	—	507701.93	2347313.78
7	—	—	507623.87	2347413.04
8	—	—	507594.01	2347471.21
9	—	—	507275.15	2347333.01
10	—	—	507260.44	2347283.73
11	—	—	507206.05	2347303.06
1	—	—	507135.12	2347272.32
Сектор 6 Набс от 441,7 м до 442,8 м				
1	—	—	507594.01	2347471.21
2	—	—	507662.49	2347500.88
3	—	—	507645.33	2347563.05
4	—	—	507569.42	2347542.09
5	—	—	507573.17	2347528.69
1	—	—	507594.01	2347471.21
Сектор 7 Набс от 440,2 м до 442,8 м				
1	—	—	507289.14	2347464.72
2	—	—	507286.74	2347400.52
3	—	—	507275.15	2347333.01
4	—	—	507594.01	2347471.21
5	—	—	507573.17	2347528.69
6	—	—	507569.42	2347542.09
1	—	—	507289.14	2347464.72
Сектор 8 Набс от 448,2 м до 449,3 м				
1	—	—	507135.12	2347272.32
2	—	—	507206.05	2347303.06
3	—	—	507109.60	2347337.35
1	—	—	507135.12	2347272.32
Сектор 9 Набс от 449,3 м до 452,5 м				
1	—	—	507036.51	2347363.33
2	—	—	507007.70	2347283.92
3	—	—	506950.63	2347208.47
4	—	—	506905.56	2347172.83
5	—	—	507135.12	2347272.32
6	—	—	507109.60	2347337.35
1	—	—	507036.51	2347363.33
Сектор 10 Набс от 453,8 м до 455,8 м				
1	—	—	506676.23	2347073.44
2	—	—	506815.54	2347133.82

Обозначение характерных точек границ	Координаты МСК-74 зона 1		Координаты МСК-02 зона 2	
	X	Y	X	Y
3	—	—	506782.25	2347127.48
4	—	—	506687.68	2347129.99
5	—	—	506649.33	2347139.81
1	—	—	506676.23	2347073.44
Сектор 11 Набс от 441,2 м до 443,8 м				
1	—	—	507617.90	2347916.88
2	—	—	507613.15	2347908.32
3	—	—	507586.60	2347850.90
4	—	—	507567.50	2347790.59
5	—	—	507751.15	2347841.29
6	—	—	507686.56	2347877.93
1	—	—	507617.90	2347916.88
Сектор 12 Набс от 443,8 м до 452,5 м				
1	—	—	507182.90	2348163.68
2	—	—	507137.06	2348072.29
3	—	—	507100.79	2347976.70
4	—	—	507084.69	2347921.29
5	—	—	507074.46	2347877.91
6	—	—	507058.36	2347776.94
7	—	—	507107.79	2347836.76
8	—	—	507152.62	2347794.82
9	—	—	507191.98	2347747.70
10	—	—	507225.27	2347696.12
11	—	—	507567.50	2347790.59
12	—	—	507586.60	2347850.90
13	—	—	507613.15	2347908.32
14	—	—	507617.90	2347916.88
15	—	—	507594.27	2347930.29
1	—	—	507182.90	2348163.68
Сектор 13 Набс от 433,2 м до 440,2 м				
1	—	—	507289.14	2347464.72
2	—	—	507286.74	2347400.52
3	—	—	507275.15	2347333.01
4	—	—	507260.44	2347283.73
5	—	—	507206.05	2347303.06
6	—	—	507109.60	2347337.35
7	—	—	507036.51	2347363.33
8	—	—	507041.54	2347396.38
1	—	—	507289.14	2347464.72
Сектор 14 Набс от 433,2 м до 440,2 м				

Обозначение характерных точек границ	Координаты МСК-74 зона 1		Координаты МСК-02 зона 2	
	X	Y	X	Y
1	–	–	507058.36	2347776.94
2	–	–	507107.79	2347836.76
3	–	–	507152.62	2347794.82
4	–	–	507191.98	2347747.70
5	–	–	507225.27	2347696.12
6	–	–	506966.72	2347624.75
7	–	–	506948.25	2347643.70
1	–	–	507058.36	2347776.94
Сектор 15 Набс от 436,2 м до 438,2 м				
1	–	–	507945.64	2347561.20
2	–	–	508282.85	2347593.26
3	–	–	508274.48	2347663.61
4	–	–	508262.80	2347733.48
5	–	–	508167.20	2347707.09
6	–	–	508184.57	2347644.17
7	–	–	507968.67	2347584.57
1	–	–	507945.64	2347561.20
Сектор 16 Набс от 434,2 м до 438,2 м				
1	–	–	507686.56	2347877.93
2	–	–	507751.15	2347841.29
3	–	–	508198.92	2347964.89
4	–	–	508173.11	2348030.87
5	–	–	508144.20	2348095.55
6	–	–	508076.48	2348063.34
1	–	–	507686.56	2347877.93
Сектор 17 Набс 438,2 м				
1	–	–	508355.98	2347759.20
2	–	–	508394.60	2347667.24
3	–	–	508454.76	2347587.69
4	–	–	508532.72	2347525.49
5	–	–	508623.65	2347484.50
6	–	–	508721.90	2347467.28
7	–	–	508821.35	2347474.89
8	–	–	508915.82	2347506.87
9	–	–	508999.45	2347561.22
10	–	–	509067.04	2347634.56
11	–	–	509114.39	2347722.35
12	–	–	509138.56	2347819.11
13	–	–	509138.04	2347918.85
14	–	–	509127.34	2347972.13
1	–	–	508355.98	2347759.20

Обозначение характерных точек границ	Координаты МСК-74 зона 1		Координаты МСК-02 зона 2	
	X	Y	X	Y
Сектор 18 Набс 438,2 м				
1	—	—	508987.26	2348182.51
2	—	—	508901.56	2348233.53
3	—	—	508805.90	2348261.77
4	—	—	508706.23	2348265.48
5	—	—	508608.74	2348244.42
6	—	—	508519.49	2348199.89
7	—	—	508444.02	2348134.68
8	—	—	508387.03	2348052.83
9	—	—	508368.31	2348011.65
1	—	—	508987.26	2348182.51
Сектор 19 Набс от 438,7 м до 439,7 м				
1	—	—	509061.82	2348203.09
2	—	—	509042.73	2348321.27
3	—	—	508996.10	2348431.53
4	—	—	508924.60	2348527.54
5	—	—	508832.34	2348603.82
6	—	—	508724.59	2348655.99
7	—	—	508607.53	2348681.06
8	—	—	508487.87	2348677.59
9	—	—	508372.46	2348645.78
10	—	—	508267.91	2348587.46
11	—	—	508180.22	2348505.96
12	—	—	508114.41	2348405.97
13	—	—	508074.25	2348293.19
14	—	—	508062.03	2348174.10
15	—	—	508076.48	2348063.34
16	—	—	508144.20	2348095.55
17	—	—	508173.11	2348030.87
18	—	—	508198.92	2347964.89
19	—	—	508368.31	2348011.65
20	—	—	508387.03	2348052.83
21	—	—	508444.02	2348134.68
22	—	—	508519.49	2348199.89
23	—	—	508608.74	2348244.42
24	—	—	508706.23	2348265.48
25	—	—	508805.90	2348261.77
26	—	—	508901.56	2348233.53
27	—	—	508987.26	2348182.51
1	—	—	509061.82	2348203.09
Сектор 20 Набс от 439,7 м до 448,5 м				

Обозначение характерных точек границ	Координаты МСК-74 зона 1		Координаты МСК-02 зона 2	
	X	Y	X	Y
1	—	—	511030.07	2349166.12
2	—	—	510917.40	2349264.80
3	—	—	510788.05	2349340.29
4	—	—	510646.71	2349389.84
5	—	—	510498.54	2349411.66
6	—	—	510348.92	2349404.95
7	—	—	510203.29	2349369.94
8	—	—	510066.96	2349307.93
9	—	—	509944.88	2349221.16
10	—	—	509841.50	2349112.79
11	—	—	509760.58	2348986.76
12	—	—	509726.96	2348912.10
13	—	—	509639.38	2348790.49
14	—	—	509570.51	2348657.38
15	—	—	509521.85	2348515.63
16	—	—	509514.87	2348487.51
17	—	—	509491.71	2348552.22
18	—	—	509464.16	2348615.18
19	—	—	509453.03	2348580.25
20	—	—	509437.72	2348546.94
21	—	—	509369.45	2348680.33
22	—	—	509281.03	2348801.30
23	—	—	509174.65	2348906.84
24	—	—	509052.98	2348994.29
25	—	—	508981.43	2349033.48
26	—	—	509049.05	2349056.72
27	—	—	508913.05	2349119.66
28	—	—	508769.17	2349161.59
29	—	—	508620.65	2349181.54
30	—	—	508470.81	2349179.08
31	—	—	508323.02	2349154.27
32	—	—	508180.59	2349107.65
33	—	—	508046.73	2349040.28
34	—	—	507924.44	2348953.66
35	—	—	507816.46	2348849.75
36	—	—	507725.21	2348730.87
37	—	—	507652.75	2348599.69
38	—	—	507600.70	2348459.16
39	—	—	507570.23	2348312.43
40	—	—	507562.03	2348162.80
41	—	—	507576.27	2348013.62
42	—	—	507594.27	2347930.29
43	—	—	507617.90	2347916.88
44	—	—	507686.56	2347877.93

Обозначение характерных точек границ	Координаты МСК-74 зона 1		Координаты МСК-02 зона 2	
	X	Y	X	Y
45	—	—	508076.48	2348063.34
46	—	—	508062.03	2348174.10
47	—	—	508074.25	2348293.19
48	—	—	508114.41	2348405.97
49	—	—	508180.22	2348505.96
50	—	—	508267.91	2348587.46
51	—	—	508372.46	2348645.78
52	—	—	508487.87	2348677.59
53	—	—	508607.53	2348681.06
54	—	—	508724.59	2348655.99
55	—	—	508832.34	2348603.82
56	—	—	508924.60	2348527.54
57	—	—	508996.10	2348431.53
58	—	—	509042.73	2348321.27
59	—	—	509061.82	2348203.09
60	—	—	509783.98	2348402.44
61	—	—	509799.87	2348466.26
62	—	—	509843.14	2348578.05
63	—	—	509903.87	2348681.40
64	—	—	509980.46	2348773.61
65	—	—	510016.82	2348861.59
66	—	—	510085.12	2348959.91
67	—	—	510174.83	2349039.18
68	—	—	510280.80	2349094.86
69	—	—	510396.97	2349123.76
70	—	—	510516.68	2349124.23
71	—	—	510633.08	2349096.23
72	—	—	510739.48	2349041.38
73	—	—	510829.80	2348962.81
74	—	—	510860.28	2348993.75
1	—	—	511030.07	2349166.12
Сектор 21 Набс 448,0 м				
1	—	—	509437.72	2348546.94
2	—	—	509369.45	2348680.33
3	—	—	509281.03	2348801.30
4	—	—	509174.65	2348906.84
5	—	—	509052.98	2348994.29
6	—	—	508981.43	2349033.48
7	—	—	509049.05	2349056.72
8	—	—	509066.05	2349059.86
9	—	—	509155.72	2349060.22
10	—	—	509241.48	2349034.07
11	—	—	509315.69	2348983.74

Обозначение характерных точек границ	Координаты МСК-74 зона 1		Координаты МСК-02 зона 2	
	X	Y	X	Y
12	—	—	509371.72	2348913.74
13	—	—	509429.35	2348845.05
14	—	—	509464.11	2348762.40
15	—	—	509472.91	2348673.17
16	—	—	509464.16	2348615.18
17	—	—	509453.03	2348580.25
1	—	—	509437.72	2348546.94
Сектор 22 Набс 443,1 м				
1	—	—	510395.34	2347666.45
2	—	—	510355.82	2347675.57
3	—	—	510243.72	2347717.84
4	—	—	510142.26	2347781.53
5	—	—	510055.46	2347864.10
6	—	—	509986.79	2347962.27
7	—	—	509939.24	2348071.34
8	—	—	509839.45	2348068.37
9	—	—	509795.34	2348060.60
10	—	—	509742.24	2348045.65
11	—	—	509651.48	2348004.07
12	—	—	509570.78	2347945.29
13	—	—	509503.37	2347871.65
14	—	—	509451.93	2347786.09
15	—	—	509418.50	2347692.02
16	—	—	509404.42	2347593.19
17	—	—	509410.26	2347493.52
18	—	—	509435.77	2347397.00
19	—	—	509479.95	2347307.48
20	—	—	509541.02	2347228.51
21	—	—	509616.57	2347163.24
22	—	—	509703.57	2347114.28
23	—	—	509798.56	2347083.57
24	—	—	509897.76	2347072.35
25	—	—	509997.22	2347081.05
26	—	—	510092.96	2347109.33
27	—	—	510181.18	2347156.06
28	—	—	510258.36	2347219.38
29	—	—	510321.43	2347296.77
30	—	—	510367.87	2347385.15
31	—	—	510395.83	2347480.99
32	—	—	510401.74	2347522.28
33	—	—	510404.19	2347580.47
1	—	—	510395.34	2347666.45
Сектор 23				



Обозначение характерных точек границ	Координаты МСК-74 зона 1		Координаты МСК-02 зона 2	
	X	Y	X	Y
Набс 430,7 м				
1	—	—	509913.96	2348189.27
2	—	—	509938.99	2348072.12
3	—	—	509939.24	2348071.34
4	—	—	509986.79	2347962.27
5	—	—	510055.46	2347864.10
6	—	—	510142.26	2347781.53
7	—	—	510243.72	2347717.84
8	—	—	510355.82	2347675.57
9	—	—	510395.34	2347666.45
10	—	—	510474.08	2347656.41
11	—	—	510593.79	2347661.12
12	—	—	510710.17	2347689.51
13	—	—	510818.60	2347740.45
14	—	—	510914.75	2347811.91
15	—	—	510994.80	2347901.05
16	—	—	511055.54	2348004.31
17	—	—	511094.56	2348117.58
18	—	—	511110.31	2348236.34
19	—	—	511109.17	2348297.12
20	—	—	511102.16	2348355.86
21	—	—	511070.43	2348471.38
22	—	—	511056.44	2348504.65
1	—	—	509913.96	2348189.27
Сектор 24 Набс от 430,7 м до 443,6 м				
1	—	—	510395.34	2347666.45
2	—	—	510404.19	2347580.47
3	—	—	510401.74	2347522.28
4	—	—	510531.34	2347514.56
5	—	—	510660.30	2347529.57
6	—	—	510784.67	2347566.85
7	—	—	510900.62	2347625.27
8	—	—	511004.60	2347703.02
9	—	—	511093.42	2347797.72
10	—	—	511164.35	2347906.46
11	—	—	511215.21	2348025.92
12	—	—	511244.46	2348152.41
13	—	—	511250.65	2348216.85
14	—	—	511109.17	2348297.12
15	—	—	511110.31	2348236.34
16	—	—	511094.56	2348117.58
17	—	—	511055.54	2348004.31
18	—	—	510994.80	2347901.05

Обозначение характерных точек границ	Координаты МСК-74 зона 1		Координаты МСК-02 зона 2	
	X	Y	X	Y
19	—	—	510914.75	2347811.91
20	—	—	510818.60	2347740.45
21	—	—	510710.17	2347689.51
22	—	—	510593.79	2347661.12
23	—	—	510474.08	2347656.41
1	—	—	510395.34	2347666.45
Сектор 25 Набс от 443,1 м до 448,5 м				
1	—	—	511250.65	2348216.85
2	—	—	511244.46	2348152.41
3	—	—	511215.21	2348025.92
4	—	—	511164.35	2347906.46
5	—	—	511093.42	2347797.72
6	—	—	511004.60	2347703.02
7	—	—	510900.62	2347625.27
8	—	—	510784.67	2347566.85
9	—	—	510660.30	2347529.57
10	—	—	510531.34	2347514.56
11	—	—	510401.74	2347522.28
12	—	—	510395.83	2347480.99
13	—	—	510367.87	2347385.15
14	—	—	510321.43	2347296.77
15	—	—	510258.36	2347219.38
16	—	—	510181.18	2347156.06
17	—	—	510092.96	2347109.33
18	—	—	509997.22	2347081.05
19	—	—	509897.76	2347072.35
20	—	—	509798.56	2347083.57
21	—	—	509703.57	2347114.28
22	—	—	509616.57	2347163.24
23	—	—	509541.02	2347228.51
24	—	—	509479.95	2347307.48
25	—	—	509435.77	2347397.00
26	—	—	509410.26	2347493.52
27	—	—	509404.42	2347593.19
28	—	—	509418.50	2347692.02
29	—	—	509451.93	2347786.09
30	—	—	509503.37	2347871.65
31	—	—	509570.78	2347945.29
32	—	—	509651.48	2348004.07
33	—	—	509742.24	2348045.65
34	—	—	509795.34	2348060.60
35	—	—	509784.55	2348105.68
36	—	—	509776.61	2348151.36

Обозначение характерных точек границ	Координаты МСК-74 зона 1		Координаты МСК-02 зона 2	
	X	Y	X	Y
37	—	—	509127.34	2347972.13
38	—	—	509138.04	2347918.85
39	—	—	509138.56	2347819.11
40	—	—	509114.39	2347722.35
41	—	—	509067.04	2347634.56
42	—	—	508999.45	2347561.22
43	—	—	508915.82	2347506.87
44	—	—	508821.35	2347474.89
45	—	—	508721.90	2347467.28
46	—	—	508623.65	2347484.50
47	—	—	508532.72	2347525.49
48	—	—	508454.76	2347587.69
49	—	—	508394.60	2347667.24
50	—	—	508355.98	2347759.20
51	—	—	508262.80	2347733.48
52	—	—	508274.48	2347663.61
53	—	—	508282.85	2347593.26
54	—	—	507945.64	2347561.20
55	—	—	507858.14	2347472.37
56	—	—	507933.18	2347405.17
57	—	—	508056.44	2347319.94
58	—	—	508191.06	2347254.09
59	—	—	508334.00	2347209.08
60	—	—	508482.06	2347185.93
61	—	—	508631.92	2347185.17
62	—	—	508780.21	2347206.80
63	—	—	508923.60	2347250.34
64	—	—	509058.88	2347314.82
65	—	—	509183.01	2347398.78
66	—	—	509293.20	2347500.35
67	—	—	509304.39	2347435.53
68	—	—	509342.30	2347321.88
69	—	—	509401.52	2347217.73
70	—	—	509479.81	2347127.04
71	—	—	509574.19	2347053.24
72	—	—	509681.09	2346999.13
73	—	—	509796.45	2346966.77
74	—	—	509915.89	2346957.39
75	—	—	510034.88	2346971.33
76	—	—	510148.92	2347008.08
77	—	—	510253.67	2347066.23
78	—	—	510345.16	2347143.59
79	—	—	510419.92	2347237.21
80	—	—	510569.77	2347234.91

Обозначение характерных точек границ	Координаты МСК-74 зона 1		Координаты МСК-02 зона 2	
	X	Y	X	Y
81	—	—	510718.34	2347254.55
82	—	—	510862.45	2347295.70
83	—	—	510998.99	2347357.48
84	—	—	511125.03	2347438.55
85	—	—	511237.86	2347537.19
86	—	—	511335.06	2347651.26
87	—	—	511414.54	2347778.31
88	—	—	511474.59	2347915.62
89	—	—	511513.92	2348060.23
90	—	—	511515.17	2348066.78
91	—	—	511379.31	2348143.86
1	—	—	511250.65	2348216.85
Сектор 26 Набс от 430,7 м до 443,6 м				
1	—	—	509913.96	2348189.27
2	—	—	509938.99	2348072.12
3	—	—	509939.24	2348071.34
4	—	—	509839.45	2348068.37
5	—	—	509795.34	2348060.60
6	—	—	509784.55	2348105.68
7	—	—	509776.61	2348151.36
1	—	—	509913.96	2348189.27
Сектор 27 Набс от 448,5 м до 452,8 м				
1	—	—	507507.17	2347116.07
2	—	—	507618.92	2347016.10
3	—	—	507740.09	2346927.80
4	—	—	507869.47	2346852.02
5	—	—	508005.77	2346789.54
6	—	—	508147.63	2346740.97
7	—	—	508293.62	2346706.81
8	—	—	508442.29	2346687.38
9	—	—	508592.16	2346682.90
10	—	—	508741.73	2346693.39
11	—	—	508889.51	2346718.76
12	—	—	509034.02	2346758.75
13	—	—	509119.30	2346789.90
14	—	—	509193.01	2346722.36
15	—	—	509272.50	2346661.75
16	—	—	509357.12	2346608.54
17	—	—	509446.20	2346563.17
18	—	—	509539.01	2346526.01
19	—	—	509634.78	2346497.37
20	—	—	509732.75	2346477.47

Обозначение характерных точек границ	Координаты МСК-74 зона 1		Координаты МСК-02 зона 2	
	X	Y	X	Y
21	—	—	509832.11	2346466.49
22	—	—	509932.05	2346464.50
23	—	—	510031.77	2346471.52
24	—	—	510130.45	2346487.50
25	—	—	510227.29	2346512.31
26	—	—	510321.50	2346545.74
27	—	—	510412.32	2346587.52
28	—	—	510499.00	2346637.32
29	—	—	510580.84	2346694.73
30	—	—	510657.17	2346759.27
31	—	—	510727.38	2346830.44
32	—	—	510790.89	2346907.64
33	—	—	510847.19	2346990.24
34	—	—	510875.42	2347038.68
35	—	—	510969.98	2347071.15
36	—	—	511061.69	2347110.95
37	—	—	511149.98	2347157.84
38	—	—	511234.32	2347211.53
39	—	—	511314.17	2347271.69
40	—	—	511389.04	2347337.94
41	—	—	511458.47	2347409.87
42	—	—	511522.03	2347487.04
43	—	—	511579.33	2347568.97
44	—	—	511630.00	2347655.14
45	—	—	511673.74	2347745.04
46	—	—	511710.28	2347838.10
47	—	—	511739.38	2347933.74
48	—	—	511760.88	2348031.38
49	—	—	511774.63	2348130.41
50	—	—	511780.55	2348230.20
51	—	—	511778.60	2348330.16
52	—	—	511777.54	2348346.32
53	—	—	511757.85	2348270.96
54	—	—	511726.03	2348176.19
55	—	—	511687.03	2348084.14
56	—	—	511641.07	2347995.35
57	—	—	511515.17	2348066.78
58	—	—	511513.92	2348060.23
59	—	—	511474.59	2347915.62
60	—	—	511414.54	2347778.31
61	—	—	511335.06	2347651.26
62	—	—	511237.86	2347537.19
63	—	—	511125.03	2347438.55
64	—	—	510998.99	2347357.48

Обозначение характерных точек границ	Координаты МСК-74 зона 1		Координаты МСК-02 зона 2	
	X	Y	X	Y
65	—	—	510862.45	2347295.70
66	—	—	510718.34	2347254.55
67	—	—	510569.77	2347234.91
68	—	—	510419.92	2347237.21
69	—	—	510345.16	2347143.59
70	—	—	510253.67	2347066.23
71	—	—	510148.92	2347008.08
72	—	—	510034.88	2346971.33
73	—	—	509915.89	2346957.39
74	—	—	509796.45	2346966.77
75	—	—	509681.09	2346999.13
76	—	—	509574.19	2347053.24
77	—	—	509479.81	2347127.04
78	—	—	509401.52	2347217.73
79	—	—	509342.30	2347321.88
80	—	—	509304.39	2347435.53
81	—	—	509293.20	2347500.35
82	—	—	509183.01	2347398.78
83	—	—	509058.88	2347314.82
84	—	—	508923.60	2347250.34
85	—	—	508780.21	2347206.80
86	—	—	508631.92	2347185.17
87	—	—	508482.06	2347185.93
88	—	—	508334.00	2347209.08
89	—	—	508191.06	2347254.09
90	—	—	508056.44	2347319.94
91	—	—	507933.18	2347405.17
92	—	—	507858.14	2347472.37
93	—	—	507701.93	2347313.78
1	—	—	507507.17	2347116.07
Сектор 28 Набс от 452,8 м до 457,2 м				
1	—	—	506905.56	2347172.83
2	—	—	506872.90	2347154.53
3	—	—	506851.71	2347145.33
4	—	—	506994.39	2346940.24
5	—	—	507161.51	2346754.53
6	—	—	507350.48	2346591.10
7	—	—	507558.35	2346452.49
8	—	—	507781.87	2346340.88
9	—	—	508017.56	2346258.00
10	—	—	508261.74	2346205.14
11	—	—	508510.60	2346183.12
12	—	—	508760.27	2346192.30

Обозначение характерных точек границ	Координаты МСК-74 зона 1		Координаты МСК-02 зона 2	
	X	Y	X	Y
13	—	—	509005.73	2346232.27
14	—	—	509178.33	2346131.48
15	—	—	509362.06	2346052.79
16	—	—	509554.11	2345997.43
17	—	—	509751.54	2345966.24
18	—	—	509951.30	2345959.70
19	—	—	510150.34	2345977.91
20	—	—	510345.60	2346020.59
21	—	—	510534.09	2346087.08
22	—	—	510712.91	2346176.37
23	—	—	510879.32	2346287.08
24	—	—	511030.76	2346417.52
25	—	—	511164.91	2346565.68
26	—	—	511279.72	2346729.29
27	—	—	511373.41	2346905.84
28	—	—	511427.17	2347040.00
29	—	—	511578.49	2347170.55
30	—	—	511711.40	2347319.80
31	—	—	511823.62	2347485.18
32	—	—	511913.20	2347663.83
33	—	—	511978.62	2347852.68
34	—	—	512018.73	2348048.47
35	—	—	512032.84	2348247.83
36	—	—	512020.73	2348447.32
37	—	—	511991.06	2348609.78
38	—	—	511920.60	2348567.32
39	—	—	511828.85	2348544.23
40	—	—	511807.10	2348543.10
41	—	—	511799.24	2348466.43
42	—	—	511782.30	2348367.90
43	—	—	511777.54	2348346.32
44	—	—	511778.60	2348330.16
45	—	—	511780.55	2348230.20
46	—	—	511774.63	2348130.41
47	—	—	511760.88	2348031.38
48	—	—	511739.38	2347933.74
49	—	—	511710.28	2347838.10
50	—	—	511673.74	2347745.04
51	—	—	511630.00	2347655.14
52	—	—	511579.33	2347568.97
53	—	—	511522.03	2347487.04
54	—	—	511458.47	2347409.87
55	—	—	511389.04	2347337.94
56	—	—	511314.17	2347271.69

Обозначение характерных точек границ	Координаты МСК-74 зона 1		Координаты МСК-02 зона 2	
	X	Y	X	Y
57	—	—	511234.32	2347211.53
58	—	—	511149.98	2347157.84
59	—	—	511061.69	2347110.95
60	—	—	510969.98	2347071.15
61	—	—	510875.42	2347038.68
62	—	—	510847.19	2346990.24
63	—	—	510790.89	2346907.64
64	—	—	510727.38	2346830.44
65	—	—	510657.17	2346759.27
66	—	—	510580.84	2346694.73
67	—	—	510499.00	2346637.32
68	—	—	510412.32	2346587.52
69	—	—	510321.50	2346545.74
70	—	—	510227.29	2346512.31
71	—	—	510130.45	2346487.50
72	—	—	510031.77	2346471.52
73	—	—	509932.05	2346464.50
74	—	—	509832.11	2346466.49
75	—	—	509732.75	2346477.47
76	—	—	509634.78	2346497.37
77	—	—	509539.01	2346526.01
78	—	—	509446.20	2346563.17
79	—	—	509357.12	2346608.54
80	—	—	509272.50	2346661.75
81	—	—	509193.01	2346722.36
82	—	—	509119.30	2346789.90
83	—	—	509034.02	2346758.75
84	—	—	508889.51	2346718.76
85	—	—	508741.73	2346693.39
86	—	—	508592.16	2346682.90
87	—	—	508442.29	2346687.38
88	—	—	508293.62	2346706.81
89	—	—	508147.63	2346740.97
90	—	—	508005.77	2346789.54
91	—	—	507869.47	2346852.02
92	—	—	507740.09	2346927.80
93	—	—	507618.92	2347016.10
94	—	—	507507.17	2347116.07
95	—	—	507350.95	2346957.48
96	—	—	507251.58	2347071.40
97	—	—	507170.51	2347199.00
98	—	—	507135.12	2347272.32
1	—	—	506905.56	2347172.83

Сектор 29



Обозначение характерных точек границ	Координаты МСК-74 зона 1		Координаты МСК-02 зона 2	
	X	Y	X	Y
Набс 430,7 м				
1	—	—	510695.44	2348826.40
2	—	—	510578.36	2348851.77
3	—	—	510458.57	2348853.37
4	—	—	510340.85	2348831.16
5	—	—	510229.88	2348786.00
6	—	—	510130.10	2348719.70
7	—	—	510059.37	2348651.33
8	—	—	510045.47	2348634.91
9	—	—	509979.37	2348534.99
10	—	—	509941.30	2348445.86
11	—	—	510402.53	2348573.18
12	—	—	510377.64	2348663.36
13	—	—	510593.54	2348722.96
1	—	—	510695.44	2348826.40
Сектор 30 Набс 434,8 м				
1	—	—	510759.46	2348891.40
2	—	—	510701.05	2348945.86
3	—	—	510632.98	2348987.64
4	—	—	510557.97	2349015.07
5	—	—	510479.01	2349027.05
6	—	—	510399.24	2349023.11
7	—	—	510321.84	2349003.41
8	—	—	510249.90	2348968.72
9	—	—	510186.28	2348920.44
10	—	—	510133.52	2348860.48
11	—	—	510093.71	2348791.24
12	—	—	510068.46	2348715.47
13	—	—	510059.37	2348651.33
14	—	—	510130.10	2348719.70
15	—	—	510229.88	2348786.00
16	—	—	510340.85	2348831.16
17	—	—	510458.57	2348853.37
18	—	—	510578.36	2348851.77
19	—	—	510695.44	2348826.40
1	—	—	510759.46	2348891.40
Сектор 31 Набс от 434,8 м до 443,6 м				
1	—	—	510759.46	2348891.40
2	—	—	510701.05	2348945.86
3	—	—	510632.98	2348987.64
4	—	—	510557.97	2349015.07
5	—	—	510479.01	2349027.05

Обозначение характерных точек границ	Координаты МСК-74 зона 1		Координаты МСК-02 зона 2	
	X	Y	X	Y
6	—	—	510399.24	2349023.11
7	—	—	510321.84	2349003.41
8	—	—	510249.90	2348968.72
9	—	—	510186.28	2348920.44
10	—	—	510133.52	2348860.48
11	—	—	510093.71	2348791.24
12	—	—	510068.46	2348715.47
13	—	—	510059.37	2348651.33
14	—	—	510045.47	2348634.91
15	—	—	509979.37	2348534.99
16	—	—	509941.30	2348445.86
17	—	—	509783.98	2348402.44
18	—	—	509799.87	2348466.26
19	—	—	509843.14	2348578.05
20	—	—	509903.87	2348681.40
21	—	—	509980.46	2348773.61
22	—	—	510016.82	2348861.59
23	—	—	510085.12	2348959.91
24	—	—	510174.83	2349039.18
25	—	—	510280.80	2349094.86
26	—	—	510396.97	2349123.76
27	—	—	510516.68	2349124.23
28	—	—	510633.08	2349096.23
29	—	—	510739.48	2349041.38
30	—	—	510829.80	2348962.81
1	—	—	510759.46	2348891.40
Сектор 32				
Набс от 448,5 м до 452,8 м				
1	—	—	511203.54	2349342.22
2	—	—	511092.20	2349442.53
3	—	—	510967.50	2349525.67
4	—	—	510832.08	2349589.86
5	—	—	510688.79	2349633.78
6	—	—	510540.65	2349656.48
7	—	—	510390.78	2349657.49
8	—	—	510242.35	2349636.79
9	—	—	510098.48	2349594.82
10	—	—	509962.20	2349532.46
11	—	—	509836.39	2349451.02
12	—	—	509723.70	2349352.22
13	—	—	509627.48	2349239.47
14	—	—	509477.62	2349371.69
15	—	—	509311.51	2349482.82
16	—	—	509132.11	2349570.89

Обозначение характерных точек границ	Координаты МСК-74 зона 1		Координаты МСК-02 зона 2	
	X	Y	X	Y
17	—	—	508942.60	2349634.34
18	—	—	508746.33	2349672.03
19	—	—	508546.80	2349683.31
20	—	—	508347.54	2349667.97
21	—	—	508152.08	2349626.28
22	—	—	507963.90	2349558.99
23	—	—	507786.33	2349467.28
24	—	—	507622.53	2349352.79
25	—	—	507475.39	2349217.54
26	—	—	507347.54	2349063.94
27	—	—	507241.23	2348894.70
28	—	—	507158.36	2348712.84
29	—	—	507100.39	2348521.58
30	—	—	507068.36	2348324.31
31	—	—	507062.83	2348124.54
32	—	—	507083.90	2347925.80
33	—	—	507084.69	2347921.29
34	—	—	507100.79	2347976.70
35	—	—	507137.06	2348072.29
36	—	—	507182.90	2348163.68
37	—	—	507594.27	2347930.29
38	—	—	507576.27	2348013.62
39	—	—	507562.03	2348162.80
40	—	—	507570.23	2348312.43
41	—	—	507600.70	2348459.16
42	—	—	507652.75	2348599.69
43	—	—	507725.21	2348730.87
44	—	—	507816.46	2348849.75
45	—	—	507924.44	2348953.66
46	—	—	508046.73	2349040.28
47	—	—	508180.59	2349107.65
48	—	—	508323.02	2349154.27
49	—	—	508470.81	2349179.08
50	—	—	508620.65	2349181.54
51	—	—	508769.17	2349161.59
52	—	—	508913.05	2349119.66
53	—	—	509049.05	2349056.72
54	—	—	509066.05	2349059.86
55	—	—	509155.72	2349060.22
56	—	—	509241.48	2349034.07
57	—	—	509315.69	2348983.74
58	—	—	509371.72	2348913.74
59	—	—	509429.35	2348845.05
60	—	—	509464.11	2348762.40

Обозначение характерных точек границ	Координаты МСК-74 зона 1		Координаты МСК-02 зона 2	
	X	Y	X	Y
61	—	—	509472.91	2348673.17
62	—	—	509464.16	2348615.18
63	—	—	509491.71	2348552.22
64	—	—	509514.87	2348487.51
65	—	—	509521.85	2348515.63
66	—	—	509570.51	2348657.38
67	—	—	509639.38	2348790.49
68	—	—	509726.96	2348912.10
69	—	—	509760.58	2348986.76
70	—	—	509841.50	2349112.79
71	—	—	509944.88	2349221.16
72	—	—	510066.96	2349307.93
73	—	—	510203.29	2349369.94
74	—	—	510348.92	2349404.95
75	—	—	510498.54	2349411.66
76	—	—	510646.71	2349389.84
77	—	—	510788.05	2349340.29
78	—	—	510917.40	2349264.80
79	—	—	511030.07	2349166.12
1	—	—	511203.54	2349342.22
Сектор 33 Набс от 452,8 м до 457,2 м				
1	—	—	511380.49	2349521.86
2	—	—	511269.99	2349623.17
3	—	—	511148.44	2349710.92
4	—	—	511017.49	2349783.90
5	—	—	510878.93	2349841.13
6	—	—	510734.64	2349881.82
7	—	—	510586.59	2349905.42
8	—	—	510436.81	2349911.61
9	—	—	510287.32	2349900.30
10	—	—	510140.17	2349871.66
11	—	—	509997.36	2349826.06
12	—	—	509860.83	2349764.12
13	—	—	509817.73	2349740.39
14	—	—	509613.82	2349884.75
15	—	—	509393.51	2350002.57
16	—	—	509160.23	2350092.01
17	—	—	508917.62	2350151.68
18	—	—	508669.47	2350180.64
19	—	—	508419.64	2350178.44
20	—	—	508172.04	2350145.13
21	—	—	507930.52	2350081.21
22	—	—	507698.84	2349987.69

Обозначение характерных точек границ	Координаты МСК-74 зона 1		Координаты МСК-02 зона 2	
	X	Y	X	Y
23	—	—	507480.63	2349866.02
24	—	—	507279.29	2349718.10
25	—	—	507097.96	2349546.24
26	—	—	506939.46	2349353.11
27	—	—	506806.26	2349141.74
28	—	—	506700.46	2348915.42
29	—	—	506623.68	2348677.67
30	—	—	506577.14	2348432.20
31	—	—	506561.56	2348182.85
32	—	—	506577.18	2347933.50
33	—	—	506620.95	2347699.17
34	—	—	506710.62	2347723.30
35	—	—	506805.10	2347718.50
36	—	—	506893.40	2347684.53
37	—	—	506948.25	2347643.70
38	—	—	507058.36	2347776.94
39	—	—	507074.46	2347877.91
40	—	—	507084.69	2347921.29
41	—	—	507083.90	2347925.80
42	—	—	507062.83	2348124.54
43	—	—	507068.36	2348324.31
44	—	—	507100.39	2348521.58
45	—	—	507158.36	2348712.84
46	—	—	507241.23	2348894.70
47	—	—	507347.54	2349063.94
48	—	—	507475.39	2349217.54
49	—	—	507622.53	2349352.79
50	—	—	507786.33	2349467.28
51	—	—	507963.90	2349558.99
52	—	—	508152.08	2349626.28
53	—	—	508347.54	2349667.97
54	—	—	508546.80	2349683.31
55	—	—	508746.33	2349672.03
56	—	—	508942.60	2349634.34
57	—	—	509132.11	2349570.89
58	—	—	509311.51	2349482.82
59	—	—	509477.62	2349371.69
60	—	—	509627.48	2349239.47
61	—	—	509723.70	2349352.22
62	—	—	509836.39	2349451.02
63	—	—	509962.20	2349532.46
64	—	—	510098.48	2349594.82
65	—	—	510242.35	2349636.79
66	—	—	510390.78	2349657.49

Обозначение характерных точек границ	Координаты МСК-74 зона 1		Координаты МСК-02 зона 2	
	X	Y	X	Y
67	—	—	510540.65	2349656.48
68	—	—	510688.79	2349633.78
69	—	—	510832.08	2349589.86
70	—	—	510967.50	2349525.67
71	—	—	511092.20	2349442.53
72	—	—	511203.54	2349342.22
73	—	—	511211.25	2349350.05
1	—	—	511380.49	2349521.86
Сектор 34 Набс от 434,8 м до 442,2 м				
1	—	—	511509.55	2348629.72
2	—	—	511509.44	2348621.25
3	—	—	511502.83	2348521.51
4	—	—	511486.30	2348422.93
5	—	—	511460.01	2348326.49
6	—	—	511424.23	2348233.15
7	—	—	511379.31	2348143.86
8	—	—	511250.65	2348216.85
9	—	—	511109.17	2348297.12
10	—	—	511102.16	2348355.86
11	—	—	511070.43	2348471.38
12	—	—	511056.44	2348504.65
1	—	—	511509.55	2348629.72
Сектор 35 Набс от 442,2 м до 447,3 м				
1	—	—	511515.17	2348066.78
2	—	—	511379.31	2348143.86
3	—	—	511424.23	2348233.15
4	—	—	511460.01	2348326.49
5	—	—	511486.30	2348422.93
6	—	—	511502.83	2348521.51
7	—	—	511509.44	2348621.25
8	—	—	511509.55	2348629.72
9	—	—	511574.70	2348647.71
10	—	—	511646.86	2348586.53
11	—	—	511734.48	2348550.86
12	—	—	511807.10	2348543.10
13	—	—	511799.24	2348466.43
14	—	—	511782.30	2348367.90
15	—	—	511777.54	2348346.32
16	—	—	511757.85	2348270.96
17	—	—	511726.03	2348176.19
18	—	—	511687.03	2348084.14
19	—	—	511641.07	2347995.35

Обозначение характерных точек границ	Координаты МСК-74 зона 1		Координаты МСК-02 зона 2	
	X	Y	X	Y
1	—	—	511515.17	2348066.78
Сектор 36 Набс от 430,5 м до 431,7 м				
1	—	—	510999.25	2348737.90
2	—	—	510989.04	2348778.85
3	—	—	510969.54	2348833.21
4	—	—	510968.20	2348836.33
5	—	—	510883.93	2348799.80
6	—	—	510907.97	2348712.71
1	—	—	510999.25	2348737.90
Сектор 37 Набс от 431,7 м до 438,2 м				
1	—	—	511481.89	2348871.13
2	—	—	511476.95	2348890.82
3	—	—	511453.71	2348967.04
4	—	—	511427.09	2349035.21
5	—	—	510968.20	2348836.33
6	—	—	510969.54	2348833.21
7	—	—	510989.04	2348778.85
8	—	—	510999.25	2348737.90
1	—	—	511481.89	2348871.13
Сектор 38 Набс от 438,2 до 444,7 м				
1	—	—	511932.10	2349113.75
2	—	—	511910.33	2349174.42
3	—	—	511885.98	2349234.09
4	—	—	511703.22	2349154.89
5	—	—	511427.09	2349035.21
6	—	—	511453.71	2348967.04
7	—	—	511481.89	2348871.13
8	—	—	511504.28	2348877.31
9	—	—	511507.85	2348900.41
10	—	—	511540.31	2348989.27
11	—	—	511598.83	2349063.60
12	—	—	511677.58	2349116.03
13	—	—	511768.74	2349141.33
14	—	—	511863.24	2349136.99
1	—	—	511932.10	2349113.75
Сектор 39 Набс от 444,7 м до 451,2 м				
1	—	—	512344.86	2349432.97
2	—	—	512198.50	2349369.54
3	—	—	511963.14	2349267.53
4	—	—	511885.98	2349234.09

Обозначение характерных точек границ	Координаты МСК-74 зона 1		Координаты МСК-02 зона 2	
	X	Y	X	Y
5	—	—	511910.33	2349174.42
6	—	—	511932.10	2349113.75
7	—	—	511951.70	2349103.45
8	—	—	512025.32	2349044.04
9	—	—	512076.79	2348964.66
10	—	—	512100.98	2348873.20
11	—	—	512102.48	2348845.26
12	—	—	512176.36	2348854.90
13	—	—	512431.48	2348888.18
14	—	—	512493.04	2348896.21
15	—	—	512477.63	2348995.00
16	—	—	512457.30	2349092.90
17	—	—	512432.11	2349189.67
18	—	—	512402.12	2349285.05
19	—	—	512367.40	2349378.82
1	—	—	512344.86	2349432.97
Сектор 40 Набс от 451,2 м до 457,7 м				
1	—	—	512803.75	2349631.85
2	—	—	512460.06	2349482.90
3	—	—	512344.86	2349432.97
4	—	—	512367.40	2349378.82
5	—	—	512402.12	2349285.05
6	—	—	512432.11	2349189.67
7	—	—	512457.30	2349092.90
8	—	—	512477.63	2348995.00
9	—	—	512493.04	2348896.21
10	—	—	512726.99	2348926.72
11	—	—	512988.97	2348960.90
12	—	—	512965.12	2349108.97
13	—	—	512932.43	2349255.34
14	—	—	512891.03	2349399.49
15	—	—	512841.07	2349540.90
1	—	—	512803.75	2349631.85
Сектор 41 Набс от 457,7 м до 464,2 м				
1	—	—	513262.64	2349830.73
2	—	—	512850.08	2349651.93
3	—	—	512803.75	2349631.85
4	—	—	512841.07	2349540.90
5	—	—	512891.03	2349399.49
6	—	—	512932.43	2349255.34
7	—	—	512965.12	2349108.97
8	—	—	512988.97	2348960.90



Обозначение характерных точек границ	Координаты МСК-74 зона 1		Координаты МСК-02 зона 2	
	X	Y	X	Y
9	—	—	513219.35	2348990.95
10	—	—	513484.90	2349025.59
11	—	—	513452.44	2349222.90
12	—	—	513406.92	2349417.61
13	—	—	513348.52	2349608.86
14	—	—	513277.52	2349795.79
1	—	—	513262.64	2349830.73
Сектор 42 Набс от 464,2 м до 470,7 м				
1	—	—	513980.83	2349090.28
2	—	—	513949.31	2349287.75
3	—	—	513906.57	2349483.10
4	—	—	513852.74	2349675.70
5	—	—	513788.01	2349864.90
6	—	—	513721.53	2350029.62
7	—	—	513321.34	2349856.18
8	—	—	513262.64	2349830.73
9	—	—	513277.52	2349795.79
10	—	—	513348.52	2349608.86
11	—	—	513406.92	2349417.61
12	—	—	513452.44	2349222.90
13	—	—	513484.90	2349025.59
14	—	—	513736.21	2349058.37
1	—	—	513980.83	2349090.28
Сектор 43 Набс от 470,7 м до 477,2 м				
1	—	—	514476.76	2349154.97
2	—	—	514436.70	2349401.70
3	—	—	514381.32	2349645.44
4	—	—	514310.82	2349885.25
5	—	—	514225.48	2350120.20
6	—	—	514180.42	2350228.50
7	—	—	513790.66	2350059.58
8	—	—	513721.53	2350029.62
9	—	—	513788.01	2349864.90
10	—	—	513852.74	2349675.70
11	—	—	513906.57	2349483.10
12	—	—	513949.31	2349287.75
13	—	—	513980.83	2349090.28
14	—	—	514249.21	2349125.29
1	—	—	514476.76	2349154.97
Сектор 44 Набс от 477,2 м до 483,7 м				
1	—	—	514972.69	2349219.66

Обозначение характерных точек границ	Координаты МСК-74 зона 1		Координаты МСК-02 зона 2	
	X	Y	X	Y
2	--	--	514924.01	2349515.63
3	--	--	514855.72	2349807.69
4	--	--	514768.13	2350094.56
5	--	--	514661.63	2350374.96
6	--	--	514639.31	2350427.38
7	--	--	514247.50	2350257.57
8	--	--	514180.42	2350228.50
9	--	--	514225.48	2350120.20
10	--	--	514310.82	2349885.25
11	--	--	514381.32	2349645.44
12	--	--	514436.70	2349401.70
13	--	--	514476.76	2349154.97
14	--	--	514747.42	2349190.27
1	--	--	514972.69	2349219.66
Сектор 45 Набс от 483,7 м до 490,2 м				
1	--	--	515468.62	2349284.35
2	--	--	515411.25	2349629.54
3	--	--	515329.88	2349969.88
4	--	--	515224.91	2350303.69
5	--	--	515098.20	2350626.26
6	--	--	514714.50	2350459.97
7	--	--	514639.31	2350427.38
8	--	--	514661.63	2350374.96
9	--	--	514768.13	2350094.56
10	--	--	514855.72	2349807.69
11	--	--	514924.01	2349515.63
12	--	--	514972.69	2349219.66
13	--	--	515255.87	2349256.60
1	--	--	515468.62	2349284.35
Сектор 46 Набс от 490,2 м до 496,7 м				
1	--	--	515468.62	2349284.35
2	--	--	515758.87	2349322.21
3	--	--	515964.55	2349349.04
4	--	--	515908.28	2349694.42
5	--	--	515830.16	2350035.53
6	--	--	515730.51	2350370.99
7	--	--	515609.73	2350699.43
8	--	--	515557.09	2350825.14
9	--	--	515177.07	2350660.44
10	--	--	515098.20	2350626.26
11	--	--	515224.91	2350303.69
12	--	--	515329.88	2349969.88

Обозначение характерных точек границ	Координаты МСК-74 зона 1		Координаты МСК-02 зона 2	
	X	Y	X	Y
13	—	—	515411.25	2349629.54
1	—	—	515468.62	2349284.35
Сектор 47 Набс от 496,7 м до 503,2 м				
1	—	—	516460.48	2349413.73
2	—	—	516405.12	2349759.27
3	—	—	516329.71	2350101.00
4	—	—	516234.52	2350437.75
5	—	—	516119.85	2350768.39
6	—	—	516015.97	2351024.02
7	—	—	515639.07	2350860.67
8	—	—	515557.09	2350825.14
9	—	—	515609.73	2350699.43
10	—	—	515730.51	2350370.99
11	—	—	515830.16	2350035.53
12	—	—	515908.28	2349694.42
13	—	—	515964.55	2349349.04
14	—	—	516260.77	2349387.68
1	—	—	516460.48	2349413.73
Сектор 48 Набс от 503,2 м до 505,2 м				
1	—	—	516628.11	2349435.59
2	—	—	516563.56	2349830.28
3	—	—	516473.57	2350219.96
4	—	—	516409.93	2350442.84
5	—	—	516358.53	2350602.98
6	—	—	516218.93	2350977.75
7	—	—	516171.08	2351091.25
8	—	—	516100.63	2351060.71
9	—	—	516015.97	2351024.02
10	—	—	516119.85	2350768.39
11	—	—	516234.52	2350437.75
12	—	—	516329.71	2350101.00
13	—	—	516405.12	2349759.27
14	—	—	516460.48	2349413.73
1	—	—	516628.11	2349435.59
Сектор 49 Набс от 427,3 м до 433,7 м				
1	—	—	510968.20	2348836.33
2	—	—	510938.33	2348894.49
3	—	—	510921.49	2348920.72
4	—	—	510860.28	2348993.75
5	—	—	510829.80	2348962.81
6	—	—	510759.46	2348891.40

Обозначение характерных точек границ	Координаты МСК-74 зона 1		Координаты МСК-02 зона 2	
	X	Y	X	Y
7	—	—	510695.44	2348826.40
8	—	—	510593.54	2348722.96
9	—	—	510883.08	2348802.88
10	—	—	510883.93	2348799.80
1	—	—	510968.20	2348836.33
Сектор 50 Набс от 433,7 м до 442,2 м				
1	—	—	511427.09	2349035.21
2	—	—	511416.10	2349059.65
3	—	—	511369.44	2349148.05
4	—	—	511314.18	2349231.34
5	—	—	511250.89	2349308.71
6	—	—	511211.25	2349350.05
7	—	—	511203.54	2349342.22
8	—	—	511030.07	2349166.12
9	—	—	510860.28	2348993.75
10	—	—	510921.49	2348920.72
11	—	—	510938.33	2348894.49
12	—	—	510968.20	2348836.33
1	—	—	511427.09	2349035.21
Сектор 51 Набс от 442,2 м до 447,3 м				
1	—	—	511427.09	2349035.21
2	—	—	511703.22	2349154.89
3	—	—	511635.78	2349288.78
4	—	—	511553.39	2349414.02
5	—	—	511457.14	2349528.96
6	—	—	511422.45	2349564.45
7	—	—	511380.49	2349521.86
8	—	—	511211.25	2349350.05
9	—	—	511250.89	2349308.71
10	—	—	511314.18	2349231.34
11	—	—	511369.44	2349148.05
12	—	—	511416.10	2349059.65
1	—	—	511427.09	2349035.21
Сектор 52 Набс от 457,2 м до 461,5 м				
1	—	—	511963.14	2349267.53
2	—	—	511839.80	2349424.83
3	—	—	511699.51	2349567.23
4	—	—	511597.44	2349652.98
5	—	—	511454.29	2349792.45
6	—	—	511294.20	2349912.10
7	—	—	511119.91	2350009.90

Обозначение характерных точек границ	Координаты МСК-74 зона 1		Координаты МСК-02 зона 2	
	X	Y	X	Y
8	—	—	510934.37	2350084.19
9	—	—	510740.74	2350133.70
10	—	—	510542.32	2350157.58
11	—	—	510342.47	2350155.45
12	—	—	510144.60	2350127.32
13	—	—	510136.71	2350125.64
14	—	—	509934.96	2350273.10
15	—	—	509719.49	2350399.68
16	—	—	509492.47	2350504.13
17	—	—	509256.16	2350585.40
18	—	—	509012.92	2350642.68
19	—	—	508765.17	2350675.39
20	—	—	508515.40	2350683.22
21	—	—	508266.09	2350666.07
22	—	—	508019.74	2350624.13
23	—	—	507778.81	2350557.81
24	—	—	507545.69	2350467.78
25	—	—	507322.73	2350354.93
26	—	—	507112.14	2350220.39
27	—	—	506916.04	2350065.50
28	—	—	506736.37	2349891.81
29	—	—	506574.93	2349701.06
30	—	—	506433.34	2349495.15
31	—	—	506313.01	2349276.13
32	—	—	506215.14	2349046.20
33	—	—	506140.70	2348807.65
34	—	—	506090.45	2348562.86
35	—	—	506064.87	2348314.27
36	—	—	506064.24	2348064.38
37	—	—	506088.55	2347815.67
38	—	—	506137.56	2347570.62
39	—	—	506210.79	2347331.70
40	—	—	506307.49	2347101.27
41	—	—	506426.71	2346881.65
42	—	—	506567.26	2346675.02
43	—	—	506727.73	2346483.45
44	—	—	506906.51	2346308.86
45	—	—	507101.83	2346152.98
46	—	—	507311.73	2346017.37
47	—	—	507534.12	2345903.39
48	—	—	507766.77	2345812.17
49	—	—	508007.37	2345744.63
50	—	—	508253.50	2345701.44
51	—	—	508502.72	2345683.03

Обозначение характерных точек границ	Координаты МСК-74 зона 1		Координаты МСК-02 зона 2	
	X	Y	X	Y
52	—	—	508752.53	2345689.59
53	—	—	508926.06	2345708.96
54	—	—	509107.30	2345624.56
55	—	—	509295.73	2345557.74
56	—	—	509489.64	2345509.10
57	—	—	509687.30	2345479.08
58	—	—	509886.92	2345467.95
59	—	—	510086.69	2345475.81
60	—	—	510284.81	2345502.60
61	—	—	510479.50	2345548.06
62	—	—	510668.99	2345611.79
63	—	—	510851.58	2345693.21
64	—	—	511025.63	2345791.60
65	—	—	511189.55	2345906.05
66	—	—	511341.87	2346035.54
67	—	—	511481.22	2346178.90
68	—	—	511606.33	2346334.84
69	—	—	511716.09	2346501.94
70	—	—	511809.49	2346678.71
71	—	—	511885.70	2346863.54
72	—	—	511944.02	2347054.76
73	—	—	511983.94	2347250.66
74	—	—	511988.35	2347280.57
75	—	—	512088.82	2347453.38
76	—	—	512169.17	2347636.41
77	—	—	512228.39	2347827.33
78	—	—	512265.70	2348023.71
79	—	—	512280.63	2348223.05
80	—	—	512273.00	2348422.80
81	—	—	512242.91	2348620.41
82	—	—	512190.73	2348813.38
83	—	—	512176.36	2348854.90
84	—	—	512102.48	2348845.26
85	—	—	512095.50	2348778.76
86	—	—	512060.89	2348690.71
87	—	—	512000.59	2348617.82
88	—	—	511991.06	2348609.78
89	—	—	512020.73	2348447.32
90	—	—	512032.84	2348247.83
91	—	—	512018.73	2348048.47
92	—	—	511978.62	2347852.68
93	—	—	511913.20	2347663.83
94	—	—	511823.62	2347485.18
95	—	—	511711.40	2347319.80

Обозначение характерных точек границ	Координаты МСК-74 зона 1		Координаты МСК-02 зона 2	
	X	Y	X	Y
96	—	—	511578.49	2347170.55
97	—	—	511427.17	2347040.00
98	—	—	511373.41	2346905.84
99	—	—	511279.72	2346729.29
100	—	—	511164.91	2346565.68
101	—	—	511030.76	2346417.52
102	—	—	510879.32	2346287.08
103	—	—	510712.91	2346176.37
104	—	—	510534.09	2346087.08
105	—	—	510345.60	2346020.59
106	—	—	510150.34	2345977.91
107	—	—	509951.30	2345959.70
108	—	—	509751.54	2345966.24
109	—	—	509554.11	2345997.43
110	—	—	509362.06	2346052.79
111	—	—	509178.33	2346131.48
112	—	—	509005.73	2346232.27
113	—	—	508760.27	2346192.30
114	—	—	508510.60	2346183.12
115	—	—	508261.74	2346205.14
116	—	—	508017.56	2346258.00
117	—	—	507781.87	2346340.88
118	—	—	507558.35	2346452.49
119	—	—	507350.48	2346591.10
120	—	—	507161.51	2346754.53
121	—	—	506994.39	2346940.24
122	—	—	506851.71	2347145.33
123	—	—	506815.54	2347133.82
124	—	—	506676.23	2347073.44
125	—	—	506649.33	2347139.81
126	—	—	506598.59	2347161.81
127	—	—	506523.84	2347219.79
128	—	—	506470.85	2347298.16
129	—	—	506444.89	2347389.14
130	—	—	506448.55	2347483.67
131	—	—	506481.45	2347572.37
132	—	—	506540.33	2347646.41
133	—	—	506619.34	2347698.45
134	—	—	506620.95	2347699.17
135	—	—	506577.18	2347933.50
136	—	—	506561.56	2348182.85
137	—	—	506577.14	2348432.20
138	—	—	506623.68	2348677.67
139	—	—	506700.46	2348915.42

Обозначение характерных точек границ	Координаты МСК-74 зона 1		Координаты МСК-02 зона 2	
	X	Y	X	Y
140	—	—	506806.26	2349141.74
141	—	—	506939.46	2349353.11
142	—	—	507097.96	2349546.24
143	—	—	507279.29	2349718.10
144	—	—	507480.63	2349866.02
145	—	—	507698.84	2349987.69
146	—	—	507930.52	2350081.21
147	—	—	508172.04	2350145.13
148	—	—	508419.64	2350178.44
149	—	—	508669.47	2350180.64
150	—	—	508917.62	2350151.68
151	—	—	509160.23	2350092.01
152	—	—	509393.51	2350002.57
153	—	—	509613.82	2349884.75
154	—	—	509817.73	2349740.39
155	—	—	509860.83	2349764.12
156	—	—	509997.36	2349826.06
157	—	—	510140.17	2349871.66
158	—	—	510287.32	2349900.30
159	—	—	510436.81	2349911.61
160	—	—	510586.59	2349905.42
161	—	—	510734.64	2349881.82
162	—	—	510878.93	2349841.13
163	—	—	511017.49	2349783.90
164	—	—	511148.44	2349710.92
165	—	—	511269.99	2349623.17
166	—	—	511380.49	2349521.86
167	—	—	511422.45	2349564.45
168	—	—	511457.14	2349528.96
169	—	—	511553.39	2349414.02
170	—	—	511635.78	2349288.78
171	—	—	511703.22	2349154.89
172	—	—	511885.98	2349234.09
1	—	—	511963.14	2349267.53
Сектор 53 Набс от 461,5 м до 465,9 м				
1	—	—	512198.50	2349369.54
2	—	—	512080.27	2349530.75
3	—	—	511946.70	2349679.50
4	—	—	511799.09	2349814.33
5	—	—	511769.64	2349838.22
6	—	—	511626.00	2349977.24
7	—	—	511467.71	2350099.32
8	—	—	511296.76	2350202.93



Обозначение характерных точек границ	Координаты МСК-74 зона 1		Координаты МСК-02 зона 2	
	X	Y	X	Y
9	—	—	511115.30	2350286.77
10	—	—	510925.60	2350349.79
11	—	—	510730.04	2350391.19
12	—	—	510575.45	2350408.11
13	—	—	510383.30	2350567.94
14	—	—	510178.52	2350711.22
15	—	—	509962.53	2350836.96
16	—	—	509736.82	2350944.29
17	—	—	509502.97	2351032.47
18	—	—	509262.58	2351100.88
19	—	—	509017.34	2351149.05
20	—	—	508768.94	2351176.65
21	—	—	508519.11	2351183.48
22	—	—	508269.57	2351169.50
23	—	—	508022.07	2351134.80
24	—	—	507778.30	2351079.62
25	—	—	507539.98	2351004.35
26	—	—	507308.75	2350909.51
27	—	—	507086.21	2350795.76
28	—	—	506873.90	2350663.88
29	—	—	506673.31	2350514.79
30	—	—	506485.82	2350349.53
31	—	—	506312.74	2350169.24
32	—	—	506155.25	2349975.17
33	—	—	506014.46	2349768.67
34	—	—	505891.35	2349551.17
35	—	—	505786.76	2349324.18
36	—	—	505701.42	2349089.27
37	—	—	505635.93	2348848.08
38	—	—	505590.73	2348602.27
39	—	—	505566.14	2348353.56
40	—	—	505562.34	2348103.66
41	—	—	505579.35	2347854.31
42	—	—	505617.04	2347607.24
43	—	—	505675.17	2347364.17
44	—	—	505753.32	2347126.77
45	—	—	505850.96	2346896.70
46	—	—	505967.40	2346675.56
47	—	—	506101.84	2346464.87
48	—	—	506253.34	2346266.10
49	—	—	506420.87	2346080.63
50	—	—	506603.24	2345909.74
51	—	—	506799.20	2345754.62
52	—	—	507007.39	2345616.34

Обозначение характерных точек границ	Координаты МСК-74 зона 1		Координаты МСК-02 зона 2	
	X	Y	X	Y
53	—	—	507226.37	2345495.87
54	—	—	507454.61	2345394.04
55	—	—	507690.54	2345311.55
56	—	—	507932.51	2345248.98
57	—	—	508178.84	2345206.77
58	—	—	508427.84	2345185.20
59	—	—	508677.76	2345184.43
60	—	—	508831.78	2345194.34
61	—	—	509017.07	2345119.19
62	—	—	509207.58	2345058.46
63	—	—	509402.17	2345012.49
64	—	—	509599.72	2344981.57
65	—	—	509799.05	2344965.86
66	—	—	509999.00	2344965.47
67	—	—	510198.40	2344980.40
68	—	—	510396.06	2345010.55
69	—	—	510590.84	2345055.75
70	—	—	510781.58	2345115.74
71	—	—	510967.16	2345190.16
72	—	—	511146.50	2345278.58
73	—	—	511318.54	2345380.48
74	—	—	511482.27	2345495.25
75	—	—	511636.73	2345622.22
76	—	—	511781.01	2345760.65
77	—	—	511914.27	2345909.73
78	—	—	512035.71	2346068.57
79	—	—	512144.63	2346236.25
80	—	—	512240.39	2346411.78
81	—	—	512322.43	2346594.13
82	—	—	512390.25	2346782.23
83	—	—	512443.47	2346974.96
84	—	—	512481.78	2347171.21
85	—	—	512504.94	2347369.82
86	—	—	512512.82	2347569.61
87	—	—	512505.37	2347769.43
88	—	—	512495.84	2347869.56
89	—	—	512524.24	2348067.46
90	—	—	512532.96	2348267.18
91	—	—	512521.92	2348466.80
92	—	—	512491.23	2348664.35
93	—	—	512441.19	2348857.90
94	—	—	512431.48	2348888.18
95	—	—	512176.36	2348854.90
96	—	—	512190.73	2348813.38

Обозначение характерных точек границ	Координаты МСК-74 зона 1		Координаты МСК-02 зона 2	
	X	Y	X	Y
97	-	-	512242.91	2348620.41
98	-	-	512273.00	2348422.80
99	-	-	512280.63	2348223.05
100	-	-	512265.70	2348023.71
101	-	-	512228.39	2347827.33
102	-	-	512169.17	2347636.41
103	-	-	512088.82	2347453.38
104	-	-	511988.35	2347280.57
105	-	-	511983.94	2347250.66
106	-	-	511944.02	2347054.76
107	-	-	511885.70	2346863.54
108	-	-	511809.49	2346678.71
109	-	-	511716.09	2346501.94
110	-	-	511606.33	2346334.84
111	-	-	511481.22	2346178.90
112	-	-	511341.87	2346035.54
113	-	-	511189.55	2345906.05
114	-	-	511025.63	2345791.60
115	-	-	510851.58	2345693.21
116	-	-	510668.99	2345611.79
117	-	-	510479.50	2345548.06
118	-	-	510284.81	2345502.60
119	-	-	510086.69	2345475.81
120	-	-	509886.92	2345467.95
121	-	-	509687.30	2345479.08
122	-	-	509489.64	2345509.10
123	-	-	509295.73	2345557.74
124	-	-	509107.30	2345624.56
125	-	-	508926.06	2345708.96
126	-	-	508752.53	2345689.59
127	-	-	508502.72	2345683.03
128	-	-	508253.50	2345701.44
129	-	-	508007.37	2345744.63
130	-	-	507766.77	2345812.17
131	-	-	507534.12	2345903.39
132	-	-	507311.73	2346017.37
133	-	-	507101.83	2346152.98
134	-	-	506906.51	2346308.86
135	-	-	506727.73	2346483.45
136	-	-	506567.26	2346675.02
137	-	-	506426.71	2346881.65
138	-	-	506307.49	2347101.27
139	-	-	506210.79	2347331.70
140	-	-	506137.56	2347570.62

Обозначение характерных точек границ	Координаты МСК-74 зона 1		Координаты МСК-02 зона 2	
	X	Y	X	Y
141	—	—	506088.55	2347815.67
142	—	—	506064.24	2348064.38
143	—	—	506064.87	2348314.27
144	—	—	506090.45	2348562.86
145	—	—	506140.70	2348807.65
146	—	—	506215.14	2349046.20
147	—	—	506313.01	2349276.13
148	—	—	506433.34	2349495.15
149	—	—	506574.93	2349701.06
150	—	—	506736.37	2349891.81
151	—	—	506916.04	2350065.50
152	—	—	507112.14	2350220.39
153	—	—	507322.73	2350354.93
154	—	—	507545.69	2350467.78
155	—	—	507778.81	2350557.81
156	—	—	508019.74	2350624.13
157	—	—	508266.09	2350666.07
158	—	—	508515.40	2350683.22
159	—	—	508765.17	2350675.39
160	—	—	509012.92	2350642.68
161	—	—	509256.16	2350585.40
162	—	—	509492.47	2350504.13
163	—	—	509719.49	2350399.68
164	—	—	509934.96	2350273.10
165	—	—	510136.71	2350125.64
166	—	—	510144.60	2350127.32
167	—	—	510342.47	2350155.45
168	—	—	510542.32	2350157.58
169	—	—	510740.74	2350133.70
170	—	—	510934.37	2350084.19
171	—	—	511119.91	2350009.90
172	—	—	511294.20	2349912.10
173	—	—	511454.29	2349792.45
174	—	—	511597.44	2349652.98
175	—	—	511699.51	2349567.23
176	—	—	511839.80	2349424.83
177	—	—	511963.14	2349267.53
1	—	—	512198.50	2349369.54
Сектор 54 Набс от 465,9 м до 470,3 м				
1	—	—	512460.06	2349482.90
2	—	—	512309.35	2349682.19
3	—	—	512136.74	2349862.85
4	—	—	511944.53	2350022.49

Обозначение характерных точек границ	Координаты МСК-74 зона 1		Координаты МСК-02 зона 2	
	X	Y	X	Y
5	—	—	511942.26	2350024.17
6	—	—	511760.17	2350195.23
7	—	—	511558.50	2350342.72
8	—	—	511340.31	2350464.43
9	—	—	511145.42	2350545.81
10	—	—	510933.71	2350758.24
11	—	—	510704.60	2350951.77
12	—	—	510459.77	2351124.98
13	—	—	510201.01	2351276.60
14	—	—	509930.23	2351405.52
15	—	—	509649.40	2351510.79
16	—	—	509360.60	2351591.64
17	—	—	509065.93	2351647.47
18	—	—	508767.57	2351677.88
19	—	—	508467.70	2351682.65
20	—	—	508168.52	2351661.73
21	—	—	507872.23	2351615.28
22	—	—	507581.00	2351543.64
23	—	—	507296.98	2351447.34
24	—	—	507022.23	2351327.09
25	—	—	506758.79	2351183.76
26	—	—	506508.58	2351018.41
27	—	—	506273.44	2350832.26
28	—	—	506055.10	2350626.66
29	—	—	505855.15	2350403.13
30	—	—	505675.07	2350163.30
31	—	—	505516.18	2349908.94
32	—	—	505379.63	2349641.92
33	—	—	505266.45	2349364.19
34	—	—	505177.44	2349077.79
35	—	—	505113.28	2348784.83
36	—	—	505074.42	2348487.45
37	—	—	505061.16	2348187.84
38	—	—	505073.59	2347888.18
39	—	—	505111.63	2347590.70
40	—	—	505174.98	2347297.56
41	—	—	505263.19	2347010.91
42	—	—	505375.61	2346732.87
43	—	—	505511.41	2346465.47
44	—	—	505669.60	2346210.68
45	—	—	505849.02	2345970.36
46	—	—	506048.35	2345746.27
47	—	—	506266.12	2345540.07
48	—	—	506500.74	2345353.26

Обозначение характерных точек границ	Координаты МСК-74 зона 1		Координаты МСК-02 зона 2	
	X	Y	X	Y
49	—	—	506750.49	2345187.22
50	—	—	507013.54	2345043.17
51	—	—	507287.95	2344922.15
52	—	—	507571.71	2344825.07
53	—	—	507862.74	2344752.63
54	—	—	508158.90	2344705.36
55	—	—	508458.01	2344683.61
56	—	—	508737.58	2344686.46
57	—	—	508972.87	2344602.18
58	—	—	509214.16	2344537.04
59	—	—	509459.91	2344491.47
60	—	—	509708.51	2344465.77
61	—	—	509958.38	2344460.09
62	—	—	510207.90	2344474.47
63	—	—	510455.46	2344508.83
64	—	—	510699.47	2344562.93
65	—	—	510938.35	2344636.44
66	—	—	511170.56	2344728.88
67	—	—	511394.60	2344839.65
68	—	—	511609.04	2344968.03
69	—	—	511812.49	2345113.20
70	—	—	512003.63	2345274.23
71	—	—	512181.24	2345450.08
72	—	—	512344.17	2345639.60
73	—	—	512491.37	2345841.59
74	—	—	512621.89	2346054.74
75	—	—	512734.89	2346277.67
76	—	—	512829.64	2346508.94
77	—	—	512905.53	2346747.07
78	—	—	512962.08	2346990.53
79	—	—	512998.90	2347237.73
80	—	—	513015.78	2347487.09
81	—	—	513012.60	2347737.01
82	—	—	512989.37	2347985.86
83	—	—	512946.26	2348232.04
84	—	—	512883.54	2348473.98
85	—	—	512801.61	2348710.10
86	—	—	512759.91	2348811.07
87	—	—	512726.99	2348926.72
88	—	—	512493.04	2348896.21
89	—	—	512431.48	2348888.18
90	—	—	512441.19	2348857.90
91	—	—	512491.23	2348664.35
92	—	—	512521.92	2348466.80

Обозначение характерных точек границ	Координаты МСК-74 зона 1		Координаты МСК-02 зона 2	
	X	Y	X	Y
93	—	—	512532.96	2348267.18
94	—	—	512524.24	2348067.46
95	—	—	512495.84	2347869.56
96	—	—	512505.37	2347769.43
97	—	—	512512.82	2347569.61
98	—	—	512504.94	2347369.82
99	—	—	512481.78	2347171.21
100	—	—	512443.47	2346974.96
101	—	—	512390.25	2346782.23
102	—	—	512322.43	2346594.13
103	—	—	512240.39	2346411.78
104	—	—	512144.63	2346236.25
105	—	—	512035.71	2346068.57
106	—	—	511914.27	2345909.73
107	—	—	511781.01	2345760.65
108	—	—	511636.73	2345622.22
109	—	—	511482.27	2345495.25
110	—	—	511318.54	2345380.48
111	—	—	511146.50	2345278.58
112	—	—	510967.16	2345190.16
113	—	—	510781.58	2345115.74
114	—	—	510590.84	2345055.75
115	—	—	510396.06	2345010.55
116	—	—	510198.40	2344980.40
117	—	—	509999.00	2344965.47
118	—	—	509799.05	2344965.86
119	—	—	509599.72	2344981.57
120	—	—	509402.17	2345012.49
121	—	—	509207.58	2345058.46
122	—	—	509017.07	2345119.19
123	—	—	508831.78	2345194.34
124	—	—	508677.76	2345184.43
125	—	—	508427.84	2345185.20
126	—	—	508178.84	2345206.77
127	—	—	507932.51	2345248.98
128	—	—	507690.54	2345311.55
129	—	—	507454.61	2345394.04
130	—	—	507226.37	2345495.87
131	—	—	507007.39	2345616.34
132	—	—	506799.20	2345754.62
133	—	—	506603.24	2345909.74
134	—	—	506420.87	2346080.63
135	—	—	506253.34	2346266.10
136	—	—	506101.84	2346464.87

Обозначение характерных точек границ	Координаты МСК-74 зона 1		Координаты МСК-02 зона 2	
	X	Y	X	Y
137	-	-	505967.40	2346675.56
138	-	-	505850.96	2346896.70
139	-	-	505753.32	2347126.77
140	-	-	505675.17	2347364.17
141	-	-	505617.04	2347607.24
142	-	-	505579.35	2347854.31
143	-	-	505562.34	2348103.66
144	-	-	505566.14	2348353.56
145	-	-	505590.73	2348602.27
146	-	-	505635.93	2348848.08
147	-	-	505701.42	2349089.27
148	-	-	505786.76	2349324.18
149	-	-	505891.35	2349551.17
150	-	-	506014.46	2349768.67
151	-	-	506155.25	2349975.17
152	-	-	506312.74	2350169.24
153	-	-	506485.82	2350349.53
154	-	-	506673.31	2350514.79
155	-	-	506873.90	2350663.88
156	-	-	507086.21	2350795.76
157	-	-	507308.75	2350909.51
158	-	-	507539.98	2351004.35
159	-	-	507778.30	2351079.62
160	-	-	508022.07	2351134.80
161	-	-	508269.57	2351169.50
162	-	-	508519.11	2351183.48
163	-	-	508768.94	2351176.65
164	-	-	509017.34	2351149.05
165	-	-	509262.58	2351100.88
166	-	-	509502.97	2351032.47
167	-	-	509736.82	2350944.29
168	-	-	509962.53	2350836.96
169	-	-	510178.52	2350711.22
170	-	-	510383.30	2350567.94
171	-	-	510575.45	2350408.11
172	-	-	510730.04	2350391.19
173	-	-	510925.60	2350349.79
174	-	-	511115.30	2350286.77
175	-	-	511296.76	2350202.93
176	-	-	511467.71	2350099.32
177	-	-	511626.00	2349977.24
178	-	-	511769.64	2349838.22
179	-	-	511799.09	2349814.33
180	-	-	511946.70	2349679.50



Обозначение характерных точек границ	Координаты МСК-74 зона 1		Координаты МСК-02 зона 2	
	X	Y	X	Y
181	-	-	512080.27	2349530.75
182	-	-	512198.50	2349369.54
183	-	-	512344.86	2349432.97
1	-	-	512460.06	2349482.90
Сектор 55 Набс от 470,3 м до 474,6 м				
1	-	-	512850.08	2349651.93
2	-	-	512667.08	2349889.55
3	-	-	512464.97	2350111.13
4	-	-	512245.15	2350315.16
5	-	-	512009.14	2350500.21
6	-	-	511758.56	2350665.01
7	-	-	511649.53	2350727.83
8	-	-	511415.40	2350987.83
9	-	-	511159.44	2351226.39
10	-	-	510883.62	2351441.67
11	-	-	510590.05	2351632.03
12	-	-	510280.97	2351796.01
13	-	-	509958.74	2351932.37
14	-	-	509625.84	2352040.05
15	-	-	509284.80	2352118.24
16	-	-	508938.23	2352166.33
17	-	-	508588.79	2352183.96
18	-	-	508239.14	2352171.00
19	-	-	507891.96	2352127.53
20	-	-	507549.91	2352053.91
21	-	-	507215.59	2351950.67
22	-	-	506891.58	2351818.63
23	-	-	506580.34	2351658.79
24	-	-	506284.25	2351472.36
25	-	-	506005.58	2351260.78
26	-	-	505746.47	2351025.66
27	-	-	505508.88	2350768.80
28	-	-	505294.65	2350492.17
29	-	-	505105.40	2350197.88
30	-	-	504942.58	2349888.18
31	-	-	504807.45	2349565.44
32	-	-	504701.03	2349232.13
33	-	-	504624.13	2348890.80
34	-	-	504577.35	2348544.05
35	-	-	504561.04	2348194.54
36	-	-	504575.33	2347844.94
37	-	-	504620.11	2347497.93
38	-	-	504695.03	2347156.16

Обозначение характерных точек границ	Координаты МСК-74 зона 1		Координаты МСК-02 зона 2	
	X	Y	X	Y
39	—	—	504799.53	2346822.24
40	—	—	504932.80	2346498.73
41	—	—	505093.82	2346188.09
42	—	—	505281.37	2345892.72
43	—	—	505494.00	2345614.85
44	—	—	505730.10	2345356.63
45	—	—	505987.86	2345120.02
46	—	—	506265.30	2344906.83
47	—	—	506560.30	2344718.70
48	—	—	506870.62	2344557.06
49	—	—	507193.86	2344423.14
50	—	—	507527.58	2344317.99
51	—	—	507869.20	2344242.38
52	—	—	508216.12	2344196.92
53	—	—	508565.69	2344181.93
54	—	—	508672.19	2344183.45
55	—	—	508958.08	2344092.79
56	—	—	509250.51	2344026.21
57	—	—	509547.46	2343984.16
58	—	—	509846.88	2343966.94
59	—	—	510146.69	2343974.65
60	—	—	510444.83	2344007.25
61	—	—	510739.23	2344064.51
62	—	—	511027.84	2344146.04
63	—	—	511308.69	2344251.28
64	—	—	511579.82	2344379.48
65	—	—	511839.36	2344529.78
66	—	—	512085.51	2344701.12
67	—	—	512316.57	2344892.32
68	—	—	512530.94	2345102.06
69	—	—	512727.14	2345328.90
70	—	—	512903.82	2345571.25
71	—	—	513059.74	2345827.44
72	—	—	513193.84	2346095.71
73	—	—	513305.17	2346374.19
74	—	—	513392.98	2346660.96
75	—	—	513456.66	2346954.04
76	—	—	513495.76	2347251.39
77	—	—	513510.02	2347550.97
78	—	—	513499.33	2347850.69
79	—	—	513463.77	2348148.49
80	—	—	513403.59	2348442.30
81	—	—	513319.20	2348730.10
82	—	—	513219.35	2348990.95

Обозначение характерных точек границ	Координаты МСК-74 зона 1		Координаты МСК-02 зона 2	
	X	Y	X	Y
83	—	—	512988.97	2348960.90
84	—	—	512988.97	2348960.90
85	—	—	512726.99	2348926.72
86	—	—	512759.91	2348811.07
87	—	—	512801.61	2348710.10
88	—	—	512883.54	2348473.98
89	—	—	512946.26	2348232.04
90	—	—	512989.37	2347985.86
91	—	—	513012.60	2347737.01
92	—	—	513015.78	2347487.09
93	—	—	512998.90	2347237.73
94	—	—	512962.08	2346990.53
95	—	—	512905.53	2346747.07
96	—	—	512829.64	2346508.94
97	—	—	512734.89	2346277.67
98	—	—	512621.89	2346054.74
99	—	—	512491.37	2345841.59
100	—	—	512344.17	2345639.60
101	—	—	512181.24	2345450.08
102	—	—	512003.63	2345274.23
103	—	—	511812.49	2345113.20
104	—	—	511609.04	2344968.03
105	—	—	511394.60	2344839.65
106	—	—	511170.56	2344728.88
107	—	—	510938.35	2344636.44
108	—	—	510699.47	2344562.93
109	—	—	510455.46	2344508.83
110	—	—	510207.90	2344474.47
111	—	—	509958.38	2344460.09
112	—	—	509708.51	2344465.77
113	—	—	509459.91	2344491.47
114	—	—	509214.16	2344537.04
115	—	—	508972.87	2344602.18
116	—	—	508737.58	2344686.46
117	—	—	508458.01	2344683.61
118	—	—	508158.90	2344705.36
119	—	—	507862.74	2344752.63
120	—	—	507571.71	2344825.07
121	—	—	507287.95	2344922.15
122	—	—	507013.54	2345043.17
123	—	—	506750.49	2345187.22
124	—	—	506500.74	2345353.26
125	—	—	506266.12	2345540.07
126	—	—	506048.35	2345746.27

Обозначение характерных точек границ	Координаты МСК-74 зона 1		Координаты МСК-02 зона 2	
	X	Y	X	Y
127	-	-	505849.02	2345970.36
128	-	-	505669.60	2346210.68
129	-	-	505511.41	2346465.47
130	-	-	505375.61	2346732.87
131	-	-	505263.19	2347010.91
132	-	-	505174.98	2347297.56
133	-	-	505111.63	2347590.70
134	-	-	505073.59	2347888.18
135	-	-	505061.16	2348187.84
136	-	-	505074.42	2348487.45
137	-	-	505113.28	2348784.83
138	-	-	505177.44	2349077.79
139	-	-	505266.45	2349364.19
140	-	-	505379.63	2349641.92
141	-	-	505516.18	2349908.94
142	-	-	505675.07	2350163.30
143	-	-	505855.15	2350403.13
144	-	-	506055.10	2350626.66
145	-	-	506273.44	2350832.26
146	-	-	506508.58	2351018.41
147	-	-	506758.79	2351183.76
148	-	-	507022.23	2351327.09
149	-	-	507296.98	2351447.34
150	-	-	507581.00	2351543.64
151	-	-	507872.23	2351615.28
152	-	-	508168.52	2351661.73
153	-	-	508467.70	2351682.65
154	-	-	508767.57	2351677.88
155	-	-	509065.93	2351647.47
156	-	-	509360.60	2351591.64
157	-	-	509649.40	2351510.79
158	-	-	509930.23	2351405.52
159	-	-	510201.01	2351276.60
160	-	-	510459.77	2351124.98
161	-	-	510704.60	2350951.77
162	-	-	510933.71	2350758.24
163	-	-	511145.42	2350545.81
164	-	-	511340.31	2350464.43
165	-	-	511558.50	2350342.72
166	-	-	511760.17	2350195.23
167	-	-	511942.26	2350024.17
168	-	-	511944.53	2350022.49
169	-	-	512136.74	2349862.85
170	-	-	512309.35	2349682.19

Обозначение характерных точек границ	Координаты МСК-74 зона 1		Координаты МСК-02 зона 2	
	X	Y	X	Y
171	—	—	512460.06	2349482.90
172	—	—	512803.75	2349631.85
1	—	—	512850.08	2349651.93
Сектор 56 Набс от 474,6 м до 479,0 м				
1	—	—	513321.34	2349856.18
2	—	—	513114.72	2350138.55
3	—	—	512884.83	2350402.32
4	—	—	512633.34	2350645.58
5	—	—	512362.07	2350866.58
6	—	—	512072.98	2351063.70
7	—	—	511966.44	2351127.68
8	—	—	511727.41	2351383.22
9	—	—	511469.26	2351619.43
10	—	—	511193.53	2351834.87
11	—	—	510901.91	2352028.25
12	—	—	510596.14	2352198.38
13	—	—	510278.09	2352344.25
14	—	—	509949.66	2352464.98
15	—	—	509612.85	2352559.82
16	—	—	509269.68	2352628.22
17	—	—	508922.25	2352669.75
18	—	—	508572.63	2352684.17
19	—	—	508222.95	2352671.39
20	—	—	507875.32	2352631.49
21	—	—	507531.85	2352564.70
22	—	—	507194.59	2352471.43
23	—	—	506865.60	2352352.25
24	—	—	506546.87	2352207.87
25	—	—	506240.31	2352039.17
26	—	—	505947.78	2351847.16
27	—	—	505671.05	2351633.01
28	—	—	505411.79	2351398.02
29	—	—	505171.57	2351143.59
30	—	—	504951.84	2350871.27
31	—	—	504753.93	2350582.71
32	—	—	504579.03	2350279.65
33	—	—	504428.20	2349963.91
34	—	—	504302.35	2349637.42
35	—	—	504202.24	2349302.13
36	—	—	504128.48	2348960.08
37	—	—	504081.51	2348613.33
38	—	—	504061.62	2348263.99
39	—	—	504068.93	2347914.15

Обозначение характерных точек границ	Координаты МСК-74 зона 1		Координаты МСК-02 зона 2	
	X	Y	X	Y
40	—	—	504103.39	2347565.94
41	—	—	504164.79	2347221.46
42	—	—	504252.77	2346882.79
43	—	—	504366.79	2346551.97
44	—	—	504506.16	2346231.02
45	—	—	504670.04	2345921.86
46	—	—	504857.45	2345626.36
47	—	—	505067.24	2345346.31
48	—	—	505298.15	2345083.41
49	—	—	505548.78	2344839.23
50	—	—	505817.63	2344615.27
51	—	—	506103.05	2344412.86
52	—	—	506403.34	2344233.24
53	—	—	506716.68	2344077.48
54	—	—	507041.17	2343946.54
55	—	—	507374.84	2343841.20
56	—	—	507715.70	2343762.09
57	—	—	508061.67	2343709.70
58	—	—	508410.66	2343684.35
59	—	—	508578.98	2343681.83
60	—	—	508914.69	2343583.22
61	—	—	509257.57	2343513.52
62	—	—	509605.14	2343473.24
63	—	—	509954.88	2343462.66
64	—	—	510304.24	2343481.87
65	—	—	510650.71	2343530.72
66	—	—	510991.77	2343608.87
67	—	—	511324.94	2343715.74
68	—	—	511647.82	2343850.56
69	—	—	511958.06	2344012.35
70	—	—	512253.41	2344199.95
71	—	—	512531.74	2344411.98
72	—	—	512791.03	2344646.92
73	—	—	513029.39	2344903.07
74	—	—	513245.11	2345178.55
75	—	—	513436.61	2345471.39
76	—	—	513602.51	2345779.45
77	—	—	513741.61	2346100.51
78	—	—	513852.89	2346432.23
79	—	—	513935.56	2346772.22
80	—	—	513989.02	2347118.01
81	—	—	514012.86	2347467.09
82	—	—	514006.94	2347816.93
83	—	—	513971.27	2348165.01

Обозначение характерных точек границ	Координаты МСК-74 зона 1		Координаты МСК-02 зона 2	
	X	Y	X	Y
84	—	—	513906.14	2348508.78
85	—	—	513812.00	2348845.77
86	—	—	513736.21	2349058.37
87	—	—	513484.90	2349025.59
88	—	—	513219.35	2348990.95
89	—	—	513319.20	2348730.10
90	—	—	513403.59	2348442.30
91	—	—	513463.77	2348148.49
92	—	—	513499.33	2347850.69
93	—	—	513510.02	2347550.97
94	—	—	513495.76	2347251.39
95	—	—	513456.66	2346954.04
96	—	—	513392.98	2346660.96
97	—	—	513305.17	2346374.19
98	—	—	513193.84	2346095.71
99	—	—	513059.74	2345827.44
100	—	—	512903.82	2345571.25
101	—	—	512727.14	2345328.90
102	—	—	512530.94	2345102.06
103	—	—	512316.57	2344892.32
104	—	—	512085.51	2344701.12
105	—	—	511839.36	2344529.78
106	—	—	511579.82	2344379.48
107	—	—	511308.69	2344251.28
108	—	—	511027.84	2344146.04
109	—	—	510739.23	2344064.51
110	—	—	510444.83	2344007.25
111	—	—	510146.69	2343974.65
112	—	—	509846.88	2343966.94
113	—	—	509547.46	2343984.16
114	—	—	509250.51	2344026.21
115	—	—	508958.08	2344092.79
116	—	—	508672.19	2344183.45
117	—	—	508565.69	2344181.93
118	—	—	508216.12	2344196.92
119	—	—	507869.20	2344242.38
120	—	—	507527.58	2344317.99
121	—	—	507193.86	2344423.14
122	—	—	506870.62	2344557.06
123	—	—	506560.30	2344718.70
124	—	—	506265.30	2344906.83
125	—	—	505987.86	2345120.02
126	—	—	505730.10	2345356.63
127	—	—	505494.00	2345614.85

Обозначение характерных точек границ	Координаты МСК-74 зона 1		Координаты МСК-02 зона 2	
	X	Y	X	Y
128	--	--	505281.37	2345892.72
129	--	--	505093.82	2346188.09
130	--	--	504932.80	2346498.73
131	--	--	504799.53	2346822.24
132	--	--	504695.03	2347156.16
133	--	--	504620.11	2347497.93
134	--	--	504575.33	2347844.94
135	--	--	504561.04	2348194.54
136	--	--	504577.35	2348544.05
137	--	--	504624.13	2348890.80
138	--	--	504701.03	2349232.13
139	--	--	504807.45	2349565.44
140	--	--	504942.58	2349888.18
141	--	--	505105.40	2350197.88
142	--	--	505294.65	2350492.17
143	--	--	505508.88	2350768.80
144	--	--	505746.47	2351025.66
145	--	--	506005.58	2351260.78
146	--	--	506284.25	2351472.36
147	--	--	506580.34	2351658.79
148	--	--	506891.58	2351818.63
149	--	--	507215.59	2351950.67
150	--	--	507549.91	2352053.91
151	--	--	507891.96	2352127.53
152	--	--	508239.14	2352171.00
153	--	--	508588.79	2352183.96
154	--	--	508938.23	2352166.33
155	--	--	509284.80	2352118.24
156	--	--	509625.84	2352040.05
157	--	--	509958.74	2351932.37
158	--	--	510280.97	2351796.01
159	--	--	510590.05	2351632.03
160	--	--	510883.62	2351441.67
161	--	--	511159.44	2351226.39
162	--	--	511415.40	2350987.83
163	--	--	511649.53	2350727.83
164	--	--	511758.56	2350665.01
165	--	--	512009.14	2350500.21
166	--	--	512245.15	2350315.16
167	--	--	512464.97	2350111.13
168	--	--	512667.08	2349889.55
169	--	--	512850.08	2349651.93
170	--	--	513262.64	2349830.73
1	--	--	513321.34	2349856.18



Обозначение характерных точек границ	Координаты МСК-74 зона 1		Координаты МСК-02 зона 2	
	X	Y	X	Y
Сектор 57 Набс 395,4 м				
1	—	—	503767.55	2346313.16
2	—	—	503817.31	2346317.32
3	—	—	503865.70	2346329.67
4	—	—	503911.38	2346349.88
5	—	—	503953.06	2346377.38
6	—	—	503989.61	2346411.41
7	—	—	504020.01	2346451.04
8	—	—	504043.42	2346495.16
9	—	—	504059.18	2346542.55
10	—	—	504066.86	2346591.89
11	—	—	504066.26	2346641.83
12	—	—	504057.38	2346690.98
13	—	—	504040.47	2346737.97
14	—	—	504016.01	2346781.51
15	—	—	503984.66	2346820.39
16	—	—	503947.29	2346853.53
17	—	—	503904.95	2346880.01
18	—	—	503858.80	2346899.11
19	—	—	503810.13	2346910.28
20	—	—	503767.55	2346913.32
21	—	—	503717.78	2346909.16
22	—	—	503669.39	2346896.81
23	—	—	503623.71	2346876.60
24	—	—	503582.03	2346849.10
25	—	—	503545.48	2346815.07
26	—	—	503515.08	2346775.44
27	—	—	503491.68	2346731.32
28	—	—	503475.91	2346683.93
29	—	—	503468.23	2346634.59
30	—	—	503468.83	2346584.65
31	—	—	503477.71	2346535.50
32	—	—	503494.62	2346488.51
33	—	—	503519.08	2346444.97
34	—	—	503550.43	2346406.09
35	—	—	503587.80	2346372.95
36	—	—	503630.14	2346346.47
37	—	—	503676.29	2346327.37
38	—	—	503724.96	2346316.20
1	—	—	503767.55	2346313.16
Сектор 58 Набс от 441,7 м до 459,2 м				
1	—	—	503767.55	2346113.11

Обозначение характерных точек границ	Координаты МСК-74 зона 1		Координаты МСК-02 зона 2	
	X	Y	X	Y
2	—	—	503962.26	2346152.57
3	—	—	504126.24	2346264.72
4	—	—	504233.63	2346431.86
5	—	—	504267.47	2346627.63
6	—	—	504222.42	2346821.13
7	—	—	504105.60	2346981.82
8	—	—	503935.43	2347084.35
9	—	—	503767.55	2347113.37
10	—	—	503572.83	2347073.91
11	—	—	503408.85	2346961.76
12	—	—	503301.46	2346794.61
13	—	—	503267.62	2346598.85
14	—	—	503312.67	2346405.35
15	—	—	503429.49	2346244.66
16	—	—	503599.66	2346142.13
1	—	—	503767.55	2346113.11
Сектор 59 Набс от 479,0 м до 483,4 м				
1	—	—	513790.66	2350059.58
2	—	—	513591.01	2350346.95
3	—	—	513370.16	2350618.36
4	—	—	513129.38	2350872.26
5	—	—	512870.04	2351107.18
6	—	—	512593.65	2351321.77
7	—	—	512301.80	2351514.80
8	—	—	512280.43	2351527.72
9	—	—	512037.45	2351779.53
10	—	—	511777.46	2352013.74
11	—	—	511501.73	2352229.20
12	—	—	511211.61	2352424.85
13	—	—	510908.51	2352599.73
14	—	—	510593.93	2352752.99
15	—	—	510269.40	2352883.88
16	—	—	509936.52	2352991.76
17	—	—	509596.90	2353076.09
18	—	—	509252.22	2353136.47
19	—	—	508904.17	2353172.61
20	—	—	508554.43	2353184.31
21	—	—	508204.74	2353171.53
22	—	—	507856.79	2353134.34
23	—	—	507512.30	2353072.90
24	—	—	507172.95	2352987.53
25	—	—	506840.39	2352878.63
26	—	—	506516.27	2352746.75

Обозначение характерных точек границ	Координаты МСК-74 зона 1		Координаты МСК-02 зона 2	
	X	Y	X	Y
27	—	—	506202.16	2352592.52
28	—	—	505899.60	2352416.71
29	—	—	505610.08	2352220.18
30	—	—	505335.00	2352003.88
31	—	—	505075.73	2351768.88
32	—	—	504833.52	2351516.32
33	—	—	504609.57	2351247.44
34	—	—	504404.96	2350963.56
35	—	—	504220.71	2350666.07
36	—	—	504057.71	2350356.43
37	—	—	503916.76	2350036.14
38	—	—	503798.55	2349706.78
39	—	—	503703.66	2349369.97
40	—	—	503632.55	2349027.34
41	—	—	503585.58	2348680.58
42	—	—	503562.96	2348331.38
43	—	—	503564.82	2347981.46
44	—	—	503591.15	2347632.52
45	—	—	503626.09	2347377.26
46	—	—	503307.57	2347239.47
47	—	—	503080.81	2346976.75
48	—	—	502991.05	2346641.50
49	—	—	503056.20	2346300.63
50	—	—	503263.26	2346022.11
51	—	—	503570.92	2345861.52
52	—	—	503917.80	2345850.90
53	—	—	504105.33	2345913.50
54	—	—	504274.94	2345607.42
55	—	—	504465.52	2345313.95
56	—	—	504676.17	2345034.52
57	—	—	504905.83	2344770.51
58	—	—	505153.40	2344523.20
59	—	—	505417.65	2344293.80
60	—	—	505697.30	2344083.45
61	—	—	505990.97	2343893.17
62	—	—	506297.22	2343723.88
63	—	—	506614.57	2343576.43
64	—	—	506941.44	2343451.53
65	—	—	507276.26	2343349.78
66	—	—	507617.36	2343271.70
67	—	—	507963.09	2343217.67
68	—	—	508311.76	2343187.93
69	—	—	508483.71	2343182.28
70	—	—	508820.48	2343087.27

Обозначение характерных точек границ	Координаты МСК-74 зона 1		Координаты МСК-02 зона 2	
	X	Y	X	Y
71	-	-	509163.48	2343018.04
72	-	-	509510.74	2342975.01
73	-	-	509860.27	2342958.42
74	-	-	510210.04	2342968.37
75	-	-	510558.06	2343004.79
76	-	-	510902.31	2343067.48
77	-	-	511240.83	2343156.07
78	-	-	511571.65	2343270.07
79	-	-	511892.89	2343408.80
80	-	-	512202.69	2343571.48
81	-	-	512499.27	2343757.17
82	-	-	512780.93	2343964.80
83	-	-	513046.05	2344193.18
84	-	-	513293.09	2344440.99
85	-	-	513520.65	2344706.81
86	-	-	513727.40	2344989.11
87	-	-	513912.17	2345286.26
88	-	-	514073.89	2345596.56
89	-	-	514211.64	2345918.23
90	-	-	514324.61	2346249.41
91	-	-	514412.15	2346588.20
92	-	-	514473.78	2346932.64
93	-	-	514509.12	2347280.77
94	-	-	514517.98	2347630.57
95	-	-	514500.31	2347980.04
96	-	-	514456.21	2348327.17
97	-	-	514385.92	2348669.95
98	-	-	514289.87	2349006.43
99	-	-	514249.21	2349125.29
100	-	-	513980.83	2349090.28
101	-	-	513736.21	2349058.37
102	-	-	513812.00	2348845.77
103	-	-	513906.14	2348508.78
104	-	-	513971.27	2348165.01
105	-	-	514006.94	2347816.93
106	-	-	514012.86	2347467.09
107	-	-	513989.02	2347118.01
108	-	-	513935.56	2346772.22
109	-	-	513852.89	2346432.23
110	-	-	513741.61	2346100.51
111	-	-	513602.51	2345779.45
112	-	-	513436.61	2345471.39
113	-	-	513245.11	2345178.55
114	-	-	513029.39	2344903.07

Обозначение характерных точек границ	Координаты МСК-74 зона 1		Координаты МСК-02 зона 2	
	X	Y	X	Y
115	—	—	512791.03	2344646.92
116	—	—	512531.74	2344411.98
117	—	—	512253.41	2344199.95
118	—	—	511958.06	2344012.35
119	—	—	511647.82	2343850.56
120	—	—	511324.94	2343715.74
121	—	—	510991.77	2343608.87
122	—	—	510650.71	2343530.72
123	—	—	510304.24	2343481.87
124	—	—	509954.88	2343462.66
125	—	—	509605.14	2343473.24
126	—	—	509257.57	2343513.52
127	—	—	508914.69	2343583.22
128	—	—	508578.98	2343681.83
129	—	—	508410.66	2343684.35
130	—	—	508061.67	2343709.70
131	—	—	507715.70	2343762.09
132	—	—	507374.84	2343841.20
133	—	—	507041.17	2343946.54
134	—	—	506716.68	2344077.48
135	—	—	506403.34	2344233.24
136	—	—	506103.05	2344412.86
137	—	—	505817.63	2344615.27
138	—	—	505548.78	2344839.23
139	—	—	505298.15	2345083.41
140	—	—	505067.24	2345346.31
141	—	—	504857.45	2345626.36
142	—	—	504670.04	2345921.86
143	—	—	504506.16	2346231.02
144	—	—	504366.79	2346551.97
145	—	—	504252.77	2346882.79
146	—	—	504164.79	2347221.46
147	—	—	504103.39	2347565.94
148	—	—	504068.93	2347914.15
149	—	—	504061.62	2348263.99
150	—	—	504081.51	2348613.33
151	—	—	504128.48	2348960.08
152	—	—	504202.24	2349302.13
153	—	—	504302.35	2349637.42
154	—	—	504428.20	2349963.91
155	—	—	504579.03	2350279.65
156	—	—	504753.93	2350582.71
157	—	—	504951.84	2350871.27
158	—	—	505171.57	2351143.59

Обозначение характерных точек границ	Координаты МСК-74 зона 1		Координаты МСК-02 зона 2	
	X	Y	X	Y
159	—	—	505411.79	2351398.02
160	—	—	505671.05	2351633.01
161	—	—	505947.78	2351847.16
162	—	—	506240.31	2352039.17
163	—	—	506546.87	2352207.87
164	—	—	506865.60	2352352.25
165	—	—	507194.59	2352471.43
166	—	—	507531.85	2352564.70
167	—	—	507875.32	2352631.49
168	—	—	508222.95	2352671.39
169	—	—	508572.63	2352684.17
170	—	—	508922.25	2352669.75
171	—	—	509269.68	2352628.22
172	—	—	509612.85	2352559.82
173	—	—	509949.66	2352464.98
174	—	—	510278.09	2352344.25
175	—	—	510596.14	2352198.38
176	—	—	510901.91	2352028.25
177	—	—	511193.53	2351834.87
178	—	—	511469.26	2351619.43
179	—	—	511727.41	2351383.22
180	—	—	511966.44	2351127.68
181	—	—	512072.98	2351063.70
182	—	—	512362.07	2350866.58
183	—	—	512633.34	2350645.58
184	—	—	512884.83	2350402.32
185	—	—	513114.72	2350138.55
186	—	—	513321.34	2349856.18
187	—	—	513721.53	2350029.62
1	—	—	513790.66	2350059.58
Сектор 60 Набс от 483,4 м до 487,7 м				
1	—	—	514247.50	2350257.57
2	—	—	514053.40	2350548.74
3	—	—	513839.82	2350825.93
4	—	—	513607.75	2351087.83
5	—	—	513358.29	2351333.24
6	—	—	513092.61	2351560.98
7	—	—	512811.95	2351769.98
8	—	—	512622.34	2351895.18
9	—	—	512378.12	2352145.81
10	—	—	512118.46	2352380.41
11	—	—	511844.41	2352598.02
12	—	—	511557.07	2352797.76

Обозначение характерных точек границ	Координаты МСК-74 зона 1		Координаты МСК-02 зона 2	
	X	Y	X	Y
13	—	—	511257.62	2352978.84
14	—	—	510947.27	2353140.51
15	—	—	510627.26	2353282.12
16	—	—	510298.90	2353403.10
17	—	—	509963.51	2353502.96
18	—	—	509622.45	2353581.30
19	—	—	509277.09	2353637.79
20	—	—	508928.85	2353672.21
21	—	—	508579.12	2353684.42
22	—	—	508229.33	2353674.38
23	—	—	507880.88	2353642.11
24	—	—	507535.18	2353587.76
25	—	—	507193.64	2353511.54
26	—	—	506857.64	2353413.76
27	—	—	506528.53	2353294.81
28	—	—	506207.66	2353155.18
29	—	—	505896.30	2352995.44
30	—	—	505595.74	2352816.22
31	—	—	505307.17	2352618.26
32	—	—	505031.78	2352402.35
33	—	—	504770.67	2352169.37
34	—	—	504524.90	2351920.26
35	—	—	504295.46	2351656.03
36	—	—	504083.29	2351377.74
37	—	—	503889.24	2351086.53
38	—	—	503714.10	2350783.58
39	—	—	503558.57	2350470.10
40	—	—	503423.29	2350147.36
41	—	—	503308.79	2349816.68
42	—	—	503215.56	2349479.39
43	—	—	503143.95	2349136.85
44	—	—	503094.27	2348790.46
45	—	—	503066.71	2348441.60
46	—	—	503061.39	2348091.70
47	—	—	503078.32	2347742.17
48	—	—	503117.44	2347394.42
49	—	—	503155.11	2347167.82
50	—	—	502981.28	2346867.05
51	—	—	502946.45	2346521.41
52	—	—	503056.77	2346192.00
53	—	—	503292.75	2345937.07
54	—	—	503601.68	2345803.84
55	—	—	503762.97	2345493.29
56	—	—	503943.68	2345193.62

Обозначение характерных точек границ	Координаты МСК-74 зона 1		Координаты МСК-02 зона 2	
	X	Y	X	Y
57	—	—	504143.08	2344906.04
58	—	—	504360.35	2344631.73
59	—	—	504594.63	2344371.78
60	—	—	504844.96	2344127.25
61	—	—	505110.33	2343899.14
62	—	—	505389.67	2343688.35
63	—	—	505681.84	2343495.75
64	—	—	505985.67	2343322.12
65	—	—	506299.92	2343168.15
66	—	—	506623.32	2343034.48
67	—	—	506954.57	2342921.63
68	—	—	507292.32	2342830.07
69	—	—	507635.21	2342760.18
70	—	—	507981.85	2342712.22
71	—	—	508330.83	2342686.40
72	—	—	508431.34	2342683.09
73	—	—	508769.66	2342593.70
74	—	—	509113.31	2342527.69
75	—	—	509460.68	2342485.38
76	—	—	509810.12	2342466.95
77	—	—	510160.01	2342472.50
78	—	—	510508.69	2342502.00
79	—	—	510854.54	2342555.31
80	—	—	511195.92	2342632.18
81	—	—	511531.24	2342732.26
82	—	—	511858.92	2342855.06
83	—	—	512177.41	2343000.02
84	—	—	512485.23	2343166.45
85	—	—	512780.93	2343353.57
86	—	—	513063.12	2343560.51
87	—	—	513330.47	2343786.28
88	—	—	513581.74	2344029.84
89	—	—	513815.73	2344290.03
90	—	—	514031.35	2344565.63
91	—	—	514227.59	2344855.36
92	—	—	514403.53	2345157.85
93	—	—	514558.33	2345471.68
94	—	—	514691.28	2345795.37
95	—	—	514801.75	2346127.40
96	—	—	514889.22	2346466.23
97	—	—	514953.27	2346810.25
98	—	—	514993.62	2347157.84
99	—	—	515010.06	2347507.39
100	—	—	515002.53	2347857.24



Обозначение характерных точек границ	Координаты МСК-74 зона 1		Координаты МСК-02 зона 2	
	X	Y	X	Y
101	—	—	514971.05	2348205.75
102	—	—	514915.78	2348551.29
103	—	—	514836.97	2348892.23
104	—	—	514747.42	2349190.27
105	—	—	514476.76	2349154.97
106	—	—	514249.21	2349125.29
107	—	—	514289.87	2349006.43
108	—	—	514385.92	2348669.95
109	—	—	514456.21	2348327.17
110	—	—	514500.31	2347980.04
111	—	—	514517.98	2347630.57
112	—	—	514509.12	2347280.77
113	—	—	514473.78	2346932.64
114	—	—	514412.15	2346588.20
115	—	—	514324.61	2346249.41
116	—	—	514211.64	2345918.23
117	—	—	514073.89	2345596.56
118	—	—	513912.17	2345286.26
119	—	—	513727.40	2344989.11
120	—	—	513520.65	2344706.81
121	—	—	513293.09	2344440.99
122	—	—	513046.05	2344193.18
123	—	—	512780.93	2343964.80
124	—	—	512499.27	2343757.17
125	—	—	512202.69	2343571.48
126	—	—	511892.89	2343408.80
127	—	—	511571.65	2343270.07
128	—	—	511240.83	2343156.07
129	—	—	510902.31	2343067.48
130	—	—	510558.06	2343004.79
131	—	—	510210.04	2342968.37
132	—	—	509860.27	2342958.42
133	—	—	509510.74	2342975.01
134	—	—	509163.48	2343018.04
135	—	—	508820.48	2343087.27
136	—	—	508483.71	2343182.28
137	—	—	508311.76	2343187.93
138	—	—	507963.09	2343217.67
139	—	—	507617.36	2343271.70
140	—	—	507276.26	2343349.78
141	—	—	506941.44	2343451.53
142	—	—	506614.57	2343576.43
143	—	—	506297.22	2343723.88
144	—	—	505990.97	2343893.17

Обозначение характерных точек границ	Координаты МСК-74 зона 1		Координаты МСК-02 зона 2	
	X	Y	X	Y
145	—	—	505697.30	2344083.45
146	—	—	505417.65	2344293.80
147	—	—	505153.40	2344523.20
148	—	—	504905.83	2344770.51
149	—	—	504676.17	2345034.52
150	—	—	504465.52	2345313.95
151	—	—	504274.94	2345607.42
152	—	—	504105.33	2345913.50
153	—	—	503917.80	2345850.90
154	—	—	503570.92	2345861.52
155	—	—	503263.26	2346022.11
156	—	—	503056.20	2346300.63
157	—	—	502991.05	2346641.50
158	—	—	503080.81	2346976.75
159	—	—	503307.57	2347239.47
160	—	—	503626.09	2347377.26
161	—	—	503591.15	2347632.52
162	—	—	503564.82	2347981.46
163	—	—	503562.96	2348331.38
164	—	—	503585.58	2348680.58
165	—	—	503632.55	2349027.34
166	—	—	503703.66	2349369.97
167	—	—	503798.55	2349706.78
168	—	—	503916.76	2350036.14
169	—	—	504057.71	2350356.43
170	—	—	504220.71	2350666.07
171	—	—	504404.96	2350963.56
172	—	—	504609.57	2351247.44
173	—	—	504833.52	2351516.32
174	—	—	505075.73	2351768.88
175	—	—	505335.00	2352003.88
176	—	—	505610.08	2352220.18
177	—	—	505899.60	2352416.71
178	—	—	506202.16	2352592.52
179	—	—	506516.27	2352746.75
180	—	—	506840.39	2352878.63
181	—	—	507172.95	2352987.53
182	—	—	507512.30	2353072.90
183	—	—	507856.79	2353134.34
184	—	—	508204.74	2353171.53
185	—	—	508554.43	2353184.31
186	—	—	508904.17	2353172.61
187	—	—	509252.22	2353136.47
188	—	—	509596.90	2353076.09

Обозначение характерных точек границ	Координаты МСК-74 зона 1		Координаты МСК-02 зона 2	
	X	Y	X	Y
189	—	—	509936.52	2352991.76
190	—	—	510269.40	2352883.88
191	—	—	510593.93	2352752.99
192	—	—	510908.51	2352599.73
193	—	—	511211.61	2352424.85
194	—	—	511501.73	2352229.20
195	—	—	511777.46	2352013.74
196	—	—	512037.45	2351779.53
197	—	—	512280.43	2351527.72
198	—	—	512301.80	2351514.80
199	—	—	512593.65	2351321.77
200	—	—	512870.04	2351107.18
201	—	—	513129.38	2350872.26
202	—	—	513370.16	2350618.36
203	—	—	513591.01	2350346.95
204	—	—	513790.66	2350059.58
205	—	—	514180.42	2350228.50
1	—	—	514247.50	2350257.57
Сектор 61 Набс от 487,7 м до 492,1 м				
1	—	—	514714.50	2350459.97
2	—	—	514496.59	2350795.30
3	—	—	514255.34	2351114.25
4	—	—	513991.99	2351415.21
5	—	—	513707.87	2351696.65
6	—	—	513404.42	2351957.13
7	—	—	513083.18	2352195.33
8	—	—	512934.39	2352294.20
9	—	—	512650.88	2352576.27
10	—	—	512349.21	2352838.82
11	—	—	512030.73	2353080.71
12	—	—	511696.84	2353300.85
13	—	—	511349.03	2353498.26
14	—	—	510988.85	2353672.06
15	—	—	510617.89	2353821.50
16	—	—	510237.81	2353945.90
17	—	—	509850.28	2354044.70
18	—	—	509457.03	2354117.48
19	—	—	509059.81	2354163.91
20	—	—	508660.38	2354183.78
21	—	—	508260.51	2354177.00
22	—	—	507861.98	2354143.61
23	—	—	507466.56	2354083.75
24	—	—	507076.00	2353997.68

Обозначение характерных точек границ	Координаты МСК-74 зона 1		Координаты МСК-02 зона 2	
	X	Y	X	Y
25	—	—	506692.04	2353885.80
26	—	—	506316.39	2353748.60
27	—	—	505950.71	2353586.68
28	—	—	505596.62	2353400.76
29	—	—	505255.71	2353191.68
30	—	—	504929.47	2352960.35
31	—	—	504619.37	2352707.82
32	—	—	504326.77	2352435.19
33	—	—	504052.98	2352143.67
34	—	—	503799.21	2351834.57
35	—	—	503566.59	2351509.26
36	—	—	503356.15	2351169.18
37	—	—	503168.83	2350815.83
38	—	—	503005.46	2350450.80
39	—	—	502866.76	2350075.69
40	—	—	502753.35	2349692.19
41	—	—	502665.74	2349301.97
42	—	—	502604.30	2348906.80
43	—	—	502569.33	2348508.40
44	—	—	502560.96	2348108.56
45	—	—	502579.24	2347709.06
46	—	—	502624.09	2347311.65
47	—	—	502695.30	2346918.12
48	—	—	502792.57	2346530.20
49	—	—	502915.45	2346149.62
50	—	—	503063.41	2345778.07
51	—	—	503235.79	2345417.20
52	—	—	503431.81	2345068.61
53	—	—	503650.62	2344733.85
54	—	—	503891.24	2344414.41
55	—	—	504152.59	2344111.70
56	—	—	504433.53	2343827.07
57	—	—	504732.80	2343561.78
58	—	—	505049.07	2343317.01
59	—	—	505380.94	2343093.84
60	—	—	505726.94	2342893.28
61	—	—	506085.53	2342716.21
62	—	—	506455.11	2342563.40
63	—	—	506834.06	2342435.56
64	—	—	507220.67	2342333.23
65	—	—	507613.24	2342256.88
66	—	—	508010.02	2342206.85
67	—	—	508335.57	2342185.68
68	—	—	508723.27	2342087.58

Обозначение характерных точек границ	Координаты МСК-74 зона 1		Координаты МСК-02 зона 2	
	X	Y	X	Y
69	-	-	509116.97	2342017.36
70	-	-	509514.67	2341975.36
71	-	-	509914.36	2341961.81
72	-	-	510313.99	2341976.77
73	-	-	510711.55	2342020.17
74	-	-	511105.00	2342091.78
75	-	-	511492.35	2342191.24
76	-	-	511871.62	2342318.05
77	-	-	512240.90	2342471.56
78	-	-	512598.31	2342650.99
79	-	-	512942.02	2342855.43
80	-	-	513270.29	2343083.84
81	-	-	513581.45	2343335.05
82	-	-	513873.93	2343607.80
83	-	-	514146.22	2343900.70
84	-	-	514396.96	2344212.25
85	-	-	514624.86	2344540.87
86	-	-	514828.77	2344884.90
87	-	-	515007.65	2345242.58
88	-	-	515160.59	2345612.09
89	-	-	515286.81	2345991.56
90	-	-	515385.67	2346379.07
91	-	-	515456.68	2346772.63
92	-	-	515499.46	2347170.25
93	-	-	515513.80	2347569.91
94	-	-	515499.64	2347969.57
95	-	-	515457.03	2348367.21
96	-	-	515386.20	2348760.80
97	-	-	515287.51	2349148.35
98	-	-	515255.87	2349256.60
99	-	-	514972.69	2349219.66
100	-	-	514747.42	2349190.27
101	-	-	514836.97	2348892.23
102	-	-	514915.78	2348551.29
103	-	-	514971.05	2348205.75
104	-	-	515002.53	2347857.24
105	-	-	515010.06	2347507.39
106	-	-	514993.62	2347157.84
107	-	-	514953.27	2346810.25
108	-	-	514889.22	2346466.23
109	-	-	514801.75	2346127.40
110	-	-	514691.28	2345795.37
111	-	-	514558.33	2345471.68
112	-	-	514403.53	2345157.85

Обозначение характерных точек границ	Координаты МСК-74 зона 1		Координаты МСК-02 зона 2	
	X	Y	X	Y
113	—	—	514227.59	2344855.36
114	—	—	514031.35	2344565.63
115	—	—	513815.73	2344290.03
116	—	—	513581.74	2344029.84
117	—	—	513330.47	2343786.28
118	—	—	513063.12	2343560.51
119	—	—	512780.93	2343353.57
120	—	—	512485.23	2343166.45
121	—	—	512177.41	2343000.02
122	—	—	511858.92	2342855.06
123	—	—	511531.24	2342732.26
124	—	—	511195.92	2342632.18
125	—	—	510854.54	2342555.31
126	—	—	510508.69	2342502.00
127	—	—	510160.01	2342472.50
128	—	—	509810.12	2342466.95
129	—	—	509460.68	2342485.38
130	—	—	509113.31	2342527.69
131	—	—	508769.66	2342593.70
132	—	—	508431.34	2342683.09
133	—	—	508330.83	2342686.40
134	—	—	507981.85	2342712.22
135	—	—	507635.21	2342760.18
136	—	—	507292.32	2342830.07
137	—	—	506954.57	2342921.63
138	—	—	506623.32	2343034.48
139	—	—	506299.92	2343168.15
140	—	—	505985.67	2343322.12
141	—	—	505681.84	2343495.75
142	—	—	505389.67	2343688.35
143	—	—	505110.33	2343899.14
144	—	—	504844.96	2344127.25
145	—	—	504594.63	2344371.78
146	—	—	504360.35	2344631.73
147	—	—	504143.08	2344906.04
148	—	—	503943.68	2345193.62
149	—	—	503762.97	2345493.29
150	—	—	503601.68	2345803.84
151	—	—	503292.75	2345937.07
152	—	—	503056.77	2346192.00
153	—	—	502946.45	2346521.41
154	—	—	502981.28	2346867.05
155	—	—	503155.11	2347167.82
156	—	—	503117.44	2347394.42

Обозначение характерных точек границ	Координаты МСК-74 зона 1		Координаты МСК-02 зона 2	
	X	Y	X	Y
157	—	—	503078.32	2347742.17
158	—	—	503061.39	2348091.70
159	—	—	503066.71	2348441.60
160	—	—	503094.27	2348790.46
161	—	—	503143.95	2349136.85
162	—	—	503215.56	2349479.39
163	—	—	503308.79	2349816.68
164	—	—	503423.29	2350147.36
165	—	—	503558.57	2350470.10
166	—	—	503714.10	2350783.58
167	—	—	503889.24	2351086.53
168	—	—	504083.29	2351377.74
169	—	—	504295.46	2351656.03
170	—	—	504524.90	2351920.26
171	—	—	504770.67	2352169.37
172	—	—	505031.78	2352402.35
173	—	—	505307.17	2352618.26
174	—	—	505595.74	2352816.22
175	—	—	505896.30	2352995.44
176	—	—	506207.66	2353155.18
177	—	—	506528.53	2353294.81
178	—	—	506857.64	2353413.76
179	—	—	507193.64	2353511.54
180	—	—	507535.18	2353587.76
181	—	—	507880.88	2353642.11
182	—	—	508229.33	2353674.38
183	—	—	508579.12	2353684.42
184	—	—	508928.85	2353672.21
185	—	—	509277.09	2353637.79
186	—	—	509622.45	2353581.30
187	—	—	509963.51	2353502.96
188	—	—	510298.90	2353403.10
189	—	—	510627.26	2353282.12
190	—	—	510947.27	2353140.51
191	—	—	511257.62	2352978.84
192	—	—	511557.07	2352797.76
193	—	—	511844.41	2352598.02
194	—	—	512118.46	2352380.41
195	—	—	512378.12	2352145.81
196	—	—	512622.34	2351895.18
197	—	—	512811.95	2351769.98
198	—	—	513092.61	2351560.98
199	—	—	513358.29	2351333.24
200	—	—	513607.75	2351087.83

Обозначение характерных точек границ	Координаты МСК-74 зона 1		Координаты МСК-02 зона 2	
	X	Y	X	Y
201	—	—	513839.82	2350825.93
202	—	—	514053.40	2350548.74
203	—	—	514247.50	2350257.57
204	—	—	514639.31	2350427.38
1	—	—	514714.50	2350459.97
Сектор 62 Набс от 492,1 м до 496,5 м				
1	—	—	515177.07	2350660.44
2	—	—	514963.78	2350998.75
3	—	—	514728.82	2351322.38
4	—	—	514473.19	2351629.94
5	—	—	514197.99	2351920.13
6	—	—	513904.40	2352191.69
7	—	—	513593.67	2352443.47
8	—	—	513267.14	2352674.38
9	—	—	513256.34	2352681.48
10	—	—	512970.88	2352961.59
11	—	—	512668.73	2353223.62
12	—	—	512351.05	2353466.57
13	—	—	512019.03	2353689.53
14	—	—	511673.93	2353891.66
15	—	—	511317.05	2354072.18
16	—	—	510949.75	2354230.43
17	—	—	510573.42	2354365.79
18	—	—	510189.47	2354477.75
19	—	—	509799.37	2354565.90
20	—	—	509404.59	2354629.90
21	—	—	509006.62	2354669.50
22	—	—	508606.96	2354684.56
23	—	—	508207.14	2354675.02
24	—	—	507808.66	2354640.91
25	—	—	507413.03	2354582.37
26	—	—	507021.75	2354499.62
27	—	—	506636.30	2354392.96
28	—	—	506258.13	2354262.81
29	—	—	505888.68	2354109.65
30	—	—	505529.35	2353934.07
31	—	—	505181.49	2353736.73
32	—	—	504846.42	2353518.37
33	—	—	504525.42	2353279.82
34	—	—	504219.68	2353021.99
35	—	—	503930.38	2352745.85
36	—	—	503658.60	2352452.45
37	—	—	503405.38	2352142.89



Обозначение характерных точек границ	Координаты МСК-74 зона 1		Координаты МСК-02 зона 2	
	X	Y	X	Y
38	-	-	503171.67	2351818.34
39	-	-	502958.35	2351480.04
40	-	-	502766.24	2351129.27
41	-	-	502596.06	2350767.35
42	-	-	502448.45	2350395.65
43	-	-	502323.98	2350015.57
44	-	-	502223.10	2349628.57
45	-	-	502146.22	2349236.09
46	-	-	502093.61	2348839.63
47	-	-	502065.47	2348440.68
48	-	-	502061.92	2348040.76
49	-	-	502082.96	2347641.38
50	-	-	502128.52	2347244.05
51	-	-	502198.42	2346850.26
52	-	-	502292.40	2346461.53
53	-	-	502410.10	2346079.30
54	-	-	502551.09	2345705.04
55	-	-	502714.81	2345340.15
56	-	-	502900.66	2344986.02
57	-	-	503107.93	2344643.98
58	-	-	503335.84	2344315.34
59	-	-	503583.52	2344001.33
60	-	-	503850.05	2343703.14
61	-	-	504134.40	2343421.90
62	-	-	504435.50	2343158.68
63	-	-	504752.22	2342914.47
64	-	-	505083.35	2342690.19
65	-	-	505427.65	2342486.70
66	-	-	505783.81	2342304.76
67	-	-	506150.48	2342145.07
68	-	-	506526.27	2342008.22
69	-	-	506909.77	2341894.73
70	-	-	507299.52	2341805.04
71	-	-	507694.05	2341739.47
72	-	-	508091.86	2341698.29
73	-	-	508255.14	2341688.52
74	-	-	508643.56	2341593.25
75	-	-	509037.37	2341523.60
76	-	-	509434.90	2341479.86
77	-	-	509834.44	2341462.22
78	-	-	510234.28	2341470.74
79	-	-	510632.70	2341505.41
80	-	-	511028.00	2341566.06
81	-	-	511418.49	2341652.44

Обозначение характерных точек границ	Координаты МСК-74 зона 1		Координаты МСК-02 зона 2	
	X	Y	X	Y
82	—	—	511802.49	2341764.18
83	—	—	512178.36	2341900.80
84	—	—	512544.49	2342061.71
85	—	—	512899.31	2342246.23
86	—	—	513241.30	2342453.56
87	—	—	513569.00	2342682.82
88	—	—	513880.99	2342933.02
89	—	—	514175.95	2343203.09
90	—	—	514452.62	2343491.89
91	—	—	514709.80	2343798.16
92	—	—	514946.39	2344120.59
93	—	—	515161.39	2344457.82
94	—	—	515353.86	2344808.38
95	—	—	515523.00	2345170.78
96	—	—	515668.06	2345543.48
97	—	—	515788.44	2345924.86
98	—	—	515883.61	2346313.30
99	—	—	515953.17	2346707.13
100	—	—	515996.81	2347104.67
101	—	—	516014.36	2347504.21
102	—	—	516005.74	2347904.05
103	—	—	515970.98	2348302.46
104	—	—	515910.23	2348697.75
105	—	—	515823.76	2349088.22
106	—	—	515758.87	2349322.21
107	—	—	515468.62	2349284.35
108	—	—	515255.87	2349256.60
109	—	—	515287.51	2349148.35
110	—	—	515386.20	2348760.80
111	—	—	515457.03	2348367.21
112	—	—	515499.64	2347969.57
113	—	—	515513.80	2347569.91
114	—	—	515499.46	2347170.25
115	—	—	515456.68	2346772.63
116	—	—	515385.67	2346379.07
117	—	—	515286.81	2345991.56
118	—	—	515160.59	2345612.09
119	—	—	515007.65	2345242.58
120	—	—	514828.77	2344884.90
121	—	—	514624.86	2344540.87
122	—	—	514396.96	2344212.25
123	—	—	514146.22	2343900.70
124	—	—	513873.93	2343607.80
125	—	—	513581.45	2343335.05

Обозначение характерных точек границ	Координаты МСК-74 зона 1		Координаты МСК-02 зона 2	
	X	Y	X	Y
126	-	-	513270.29	2343083.84
127	-	-	512942.02	2342855.43
128	-	-	512598.31	2342650.99
129	-	-	512240.90	2342471.56
130	-	-	511871.62	2342318.05
131	-	-	511492.35	2342191.24
132	-	-	511105.00	2342091.78
133	-	-	510711.55	2342020.17
134	-	-	510313.99	2341976.77
135	-	-	509914.36	2341961.81
136	-	-	509514.67	2341975.36
137	-	-	509116.97	2342017.36
138	-	-	508723.27	2342087.58
139	-	-	508335.57	2342185.68
140	-	-	508010.02	2342206.85
141	-	-	507613.24	2342256.88
142	-	-	507220.67	2342333.23
143	-	-	506834.06	2342435.56
144	-	-	506455.11	2342563.40
145	-	-	506085.53	2342716.21
146	-	-	505726.94	2342893.28
147	-	-	505380.94	2343093.84
148	-	-	505049.07	2343317.01
149	-	-	504732.80	2343561.78
150	-	-	504433.53	2343827.07
151	-	-	504152.59	2344111.70
152	-	-	503891.24	2344414.41
153	-	-	503650.62	2344733.85
154	-	-	503431.81	2345068.61
155	-	-	503235.79	2345417.20
156	-	-	503063.41	2345778.07
157	-	-	502915.45	2346149.62
158	-	-	502792.57	2346530.20
159	-	-	502695.30	2346918.12
160	-	-	502624.09	2347311.65
161	-	-	502579.24	2347709.06
162	-	-	502560.96	2348108.56
163	-	-	502569.33	2348508.40
164	-	-	502604.30	2348906.80
165	-	-	502665.74	2349301.97
166	-	-	502753.35	2349692.19
167	-	-	502866.76	2350075.69
168	-	-	503005.46	2350450.80
169	-	-	503168.83	2350815.83

Обозначение характерных точек границ	Координаты МСК-74 зона 1		Координаты МСК-02 зона 2	
	X	Y	X	Y
170	-	-	503356.15	2351169.18
171	-	-	503566.59	2351509.26
172	-	-	503799.21	2351834.57
173	-	-	504052.98	2352143.67
174	-	-	504326.77	2352435.19
175	-	-	504619.37	2352707.82
176	-	-	504929.47	2352960.35
177	-	-	505255.71	2353191.68
178	-	-	505596.62	2353400.76
179	-	-	505950.71	2353586.68
180	-	-	506316.39	2353748.60
181	-	-	506692.04	2353885.80
182	-	-	507076.00	2353997.68
183	-	-	507466.56	2354083.75
184	-	-	507861.98	2354143.61
185	-	-	508260.51	2354177.00
186	-	-	508660.38	2354183.78
187	-	-	509059.81	2354163.91
188	-	-	509457.03	2354117.48
189	-	-	509850.28	2354044.70
190	-	-	510237.81	2353945.90
191	-	-	510617.89	2353821.50
192	-	-	510988.85	2353672.06
193	-	-	511349.03	2353498.26
194	-	-	511696.84	2353300.85
195	-	-	512030.73	2353080.71
196	-	-	512349.21	2352838.82
197	-	-	512650.88	2352576.27
198	-	-	512934.39	2352294.20
199	-	-	513083.18	2352195.33
200	-	-	513404.42	2351957.13
201	-	-	513707.87	2351696.65
202	-	-	513991.99	2351415.21
203	-	-	514255.34	2351114.25
204	-	-	514496.59	2350795.30
205	-	-	514714.50	2350459.97
206	-	-	515098.20	2350626.26
1	-	-	515177.07	2350660.44
Сектор 63 Набс от 496,5 м до 500,8 м				
1	-	-	515639.07	2350860.67
2	-	-	515429.73	2351201.45
3	-	-	515200.17	2351528.95
4	-	-	514951.23	2351841.96

Обозначение характерных точек границ	Координаты МСК-74 зона 1		Координаты МСК-02 зона 2	
	X	Y	X	Y
5	-	-	514683.81	2352139.35
6	-	-	514398.90	2352420.02
7	-	-	514097.54	2352682.95
8	-	-	513780.83	2352927.18
9	-	-	513578.06	2353068.28
10	-	-	513290.94	2353346.70
11	-	-	512988.40	2353608.28
12	-	-	512671.41	2353852.16
13	-	-	512341.02	2354077.54
14	-	-	511998.30	2354283.69
15	-	-	511644.36	2354469.93
16	-	-	511280.37	2354635.66
17	-	-	510907.51	2354780.34
18	-	-	510527.00	2354903.49
19	-	-	510140.07	2355004.72
20	-	-	509748.00	2355083.69
21	-	-	509352.06	2355140.14
22	-	-	508953.54	2355173.90
23	-	-	508553.75	2355184.84
24	-	-	508153.98	2355172.94
25	-	-	507755.54	2355138.24
26	-	-	507359.73	2355080.84
27	-	-	506967.85	2355000.94
28	-	-	506581.17	2354898.79
29	-	-	506200.95	2354774.73
30	-	-	505828.44	2354629.17
31	-	-	505464.84	2354462.57
32	-	-	505111.35	2354275.48
33	-	-	504769.12	2354068.52
34	-	-	504439.27	2353842.35
35	-	-	504122.86	2353597.72
36	-	-	503820.94	2353335.42
37	-	-	503534.49	2353056.31
38	-	-	503264.44	2352761.30
39	-	-	503011.68	2352451.35
40	-	-	502777.02	2352127.48
41	-	-	502561.24	2351790.74
42	-	-	502365.04	2351442.23
43	-	-	502189.06	2351083.08
44	-	-	502033.87	2350714.47
45	-	-	501899.98	2350337.60
46	-	-	501787.83	2349953.70
47	-	-	501697.78	2349564.02
48	-	-	501630.12	2349169.84

Обозначение характерных точек границ	Координаты МСК-74 зона 1		Координаты МСК-02 зона 2	
	X	Y	X	Y
49	-	-	501585.09	2348772.44
50	-	-	501562.81	2348373.12
51	-	-	501563.38	2347973.17
52	-	-	501586.77	2347573.91
53	-	-	501632.93	2347176.64
54	-	-	501701.69	2346782.65
55	-	-	501792.84	2346393.23
56	-	-	501906.07	2346009.64
57	-	-	502041.02	2345633.15
58	-	-	502197.25	2345264.98
59	-	-	502374.24	2344906.33
60	-	-	502571.42	2344558.37
61	-	-	502788.15	2344222.24
62	-	-	503023.71	2343899.03
63	-	-	503277.35	2343589.79
64	-	-	503548.22	2343295.54
65	-	-	503835.46	2343017.24
66	-	-	504138.12	2342755.79
67	-	-	504455.21	2342512.05
68	-	-	504785.70	2342286.82
69	-	-	505128.51	2342080.82
70	-	-	505482.53	2341894.72
71	-	-	505846.59	2341729.15
72	-	-	506219.51	2341584.63
73	-	-	506600.08	2341461.64
74	-	-	506987.05	2341360.59
75	-	-	507379.15	2341281.79
76	-	-	507775.12	2341225.50
77	-	-	508173.65	2341191.92
78	-	-	508174.93	2341191.85
79	-	-	508563.93	2341098.96
80	-	-	508957.84	2341029.76
81	-	-	509355.21	2340984.51
82	-	-	509754.59	2340963.38
83	-	-	510154.52	2340966.43
84	-	-	510553.53	2340993.66
85	-	-	510950.17	2341044.97
86	-	-	511342.97	2341120.17
87	-	-	511730.51	2341218.98
88	-	-	512111.36	2341341.05
89	-	-	512484.14	2341485.93
90	-	-	512847.47	2341653.08
91	-	-	513200.03	2341841.90
92	-	-	513540.53	2342051.70

Обозначение характерных точек границ	Координаты МСК-74 зона 1		Координаты МСК-02 зона 2	
	X	Y	X	Y
93	—	—	513867.72	2342281.69
94	—	—	514180.40	2342531.06
95	—	—	514477.43	2342798.87
96	—	—	514757.72	2343084.16
97	—	—	515020.25	2343385.87
98	—	—	515264.05	2343702.91
99	—	—	515488.23	2344034.11
100	—	—	515691.98	2344378.26
101	—	—	515874.54	2344734.10
102	—	—	516035.25	2345100.32
103	—	—	516173.52	2345475.60
104	—	—	516288.84	2345858.55
105	—	—	516380.80	2346247.78
106	—	—	516449.05	2346641.85
107	—	—	516493.35	2347039.33
108	—	—	516513.53	2347438.76
109	—	—	516509.51	2347838.68
110	—	—	516481.33	2348237.62
111	—	—	516429.07	2348634.13
112	—	—	516352.92	2349026.75
113	—	—	516260.77	2349387.68
114	—	—	515964.55	2349349.04
115	—	—	515758.87	2349322.21
116	—	—	515823.76	2349088.22
117	—	—	515910.23	2348697.75
118	—	—	515970.98	2348302.46
119	—	—	516005.74	2347904.05
120	—	—	516014.36	2347504.21
121	—	—	515996.81	2347104.67
122	—	—	515953.17	2346707.13
123	—	—	515883.61	2346313.30
124	—	—	515788.44	2345924.86
125	—	—	515668.06	2345543.48
126	—	—	515523.00	2345170.78
127	—	—	515353.86	2344808.38
128	—	—	515161.39	2344457.82
129	—	—	514946.39	2344120.59
130	—	—	514709.80	2343798.16
131	—	—	514452.62	2343491.89
132	—	—	514175.95	2343203.09
133	—	—	513880.99	2342933.02
134	—	—	513569.00	2342682.82
135	—	—	513241.30	2342453.56
136	—	—	512899.31	2342246.23

Обозначение характерных точек границ	Координаты МСК-74 зона 1		Координаты МСК-02 зона 2	
	X	Y	X	Y
137	—	—	512544.49	2342061.71
138	—	—	512178.36	2341900.80
139	—	—	511802.49	2341764.18
140	—	—	511418.49	2341652.44
141	—	—	511028.00	2341566.06
142	—	—	510632.70	2341505.41
143	—	—	510234.28	2341470.74
144	—	—	509834.44	2341462.22
145	—	—	509434.90	2341479.86
146	—	—	509037.37	2341523.60
147	—	—	508643.56	2341593.25
148	—	—	508255.14	2341688.52
149	—	—	508091.86	2341698.29
150	—	—	507694.05	2341739.47
151	—	—	507299.52	2341805.04
152	—	—	506909.77	2341894.73
153	—	—	506526.27	2342008.22
154	—	—	506150.48	2342145.07
155	—	—	505783.81	2342304.76
156	—	—	505427.65	2342486.70
157	—	—	505083.35	2342690.19
158	—	—	504752.22	2342914.47
159	—	—	504435.50	2343158.68
160	—	—	504134.40	2343421.90
161	—	—	503850.05	2343703.14
162	—	—	503583.52	2344001.33
163	—	—	503335.84	2344315.34
164	—	—	503107.93	2344643.98
165	—	—	502900.66	2344986.02
166	—	—	502714.81	2345340.15
167	—	—	502551.09	2345705.04
168	—	—	502410.10	2346079.30
169	—	—	502292.40	2346461.53
170	—	—	502198.42	2346850.26
171	—	—	502128.52	2347244.05
172	—	—	502082.96	2347641.38
173	—	—	502061.92	2348040.76
174	—	—	502065.47	2348440.68
175	—	—	502093.61	2348839.63
176	—	—	502146.22	2349236.09
177	—	—	502223.10	2349628.57
178	—	—	502323.98	2350015.57
179	—	—	502448.45	2350395.65
180	—	—	502596.06	2350767.35



Обозначение характерных точек границ	Координаты МСК-74 зона 1		Координаты МСК-02 зона 2	
	X	Y	X	Y
181	—	—	502766.24	2351129.27
182	—	—	502958.35	2351480.04
183	—	—	503171.67	2351818.34
184	—	—	503405.38	2352142.89
185	—	—	503658.60	2352452.45
186	—	—	503930.38	2352745.85
187	—	—	504219.68	2353021.99
188	—	—	504525.42	2353279.82
189	—	—	504846.42	2353518.37
190	—	—	505181.49	2353736.73
191	—	—	505529.35	2353934.07
192	—	—	505888.68	2354109.65
193	—	—	506258.13	2354262.81
194	—	—	506636.30	2354392.96
195	—	—	507021.75	2354499.62
196	—	—	507413.03	2354582.37
197	—	—	507808.66	2354640.91
198	—	—	508207.14	2354675.02
199	—	—	508606.96	2354684.56
200	—	—	509006.62	2354669.50
201	—	—	509404.59	2354629.90
202	—	—	509799.37	2354565.90
203	—	—	510189.47	2354477.75
204	—	—	510573.42	2354365.79
205	—	—	510949.75	2354230.43
206	—	—	511317.05	2354072.18
207	—	—	511673.93	2353891.66
208	—	—	512019.03	2353689.53
209	—	—	512351.05	2353466.57
210	—	—	512668.73	2353223.62
211	—	—	512970.88	2352961.59
212	—	—	513256.34	2352681.48
213	—	—	513267.14	2352674.38
214	—	—	513593.67	2352443.47
215	—	—	513904.40	2352191.69
216	—	—	514197.99	2351920.13
217	—	—	514473.19	2351629.94
218	—	—	514728.82	2351322.38
219	—	—	514963.78	2350998.75
220	—	—	515177.07	2350660.44
221	—	—	515557.09	2350825.14
1	—	—	515639.07	2350860.67

Сектор 64

Набс от 500,8 м до 505,2 м

Обозначение характерных точек границ	Координаты МСК-74 зона 1		Координаты МСК-02 зона 2	
	X	Y	X	Y
1	—	—	516100.63	2351060.71
2	—	—	515867.62	2351445.60
3	—	—	515610.74	2351814.99
4	—	—	515331.02	2352167.39
5	—	—	515029.56	2352501.39
6	—	—	514707.59	2352815.66
7	—	—	514366.39	2353108.94
8	—	—	514007.32	2353380.06
9	—	—	513899.61	2353454.68
10	—	—	513573.98	2353765.18
11	—	—	513230.32	2354055.59
12	—	—	512869.88	2354324.88
13	—	—	512493.93	2354572.08
14	—	—	512103.85	2354796.29
15	—	—	511701.02	2354996.72
16	—	—	511286.91	2355172.64
17	—	—	510862.99	2355323.42
18	—	—	510430.80	2355448.51
19	—	—	509991.88	2355547.47
20	—	—	509547.82	2355619.94
21	—	—	509100.22	2355665.66
22	—	—	508650.68	2355684.46
23	—	—	508200.82	2355676.28
24	—	—	507752.26	2355641.14
25	—	—	507306.62	2355579.18
26	—	—	506865.49	2355490.62
27	—	—	506430.46	2355375.77
28	—	—	506003.10	2355235.04
29	—	—	505584.95	2355068.95
30	—	—	505177.50	2354878.09
31	—	—	504782.23	2354663.15
32	—	—	504400.55	2354424.90
33	—	—	504033.85	2354164.20
34	—	—	503683.43	2353881.98
35	—	—	503350.56	2353579.27
36	—	—	503036.44	2353257.14
37	—	—	502742.19	2352916.76
38	—	—	502468.87	2352559.36
39	—	—	502217.48	2352186.21
40	—	—	501988.90	2351798.66
41	—	—	501783.97	2351398.11
42	—	—	501603.42	2350985.99
43	—	—	501447.90	2350563.79
44	—	—	501317.97	2350133.03

Обозначение характерных точек границ	Координаты МСК-74 зона 1		Координаты МСК-02 зона 2	
	X	Y	X	Y
45	—	—	501214.10	2349695.25
46	—	—	501136.66	2349252.03
47	—	—	501085.93	2348804.97
48	—	—	501062.09	2348355.67
49	—	—	501065.22	2347905.75
50	—	—	501095.33	2347456.82
51	—	—	501152.29	2347010.51
52	—	—	501235.90	2346568.41
53	—	—	501345.87	2346132.13
54	—	—	501481.79	2345703.22
55	—	—	501643.19	2345283.23
56	—	—	501829.47	2344873.67
57	—	—	502039.96	2344476.01
58	—	—	502273.92	2344091.69
59	—	—	502530.49	2343722.08
60	—	—	502808.77	2343368.52
61	—	—	503107.73	2343032.28
62	—	—	503426.32	2342714.57
63	—	—	503763.38	2342416.52
64	—	—	504117.69	2342139.22
65	—	—	504488.00	2341883.65
66	—	—	504872.96	2341650.75
67	—	—	505271.19	2341441.34
68	—	—	505681.26	2341256.18
69	—	—	506101.69	2341095.94
70	—	—	506530.97	2340961.19
71	—	—	506967.56	2340852.42
72	—	—	507409.88	2340770.01
73	—	—	507856.35	2340714.27
74	—	—	508094.90	2340695.56
75	—	—	508533.42	2340594.91
76	—	—	508977.43	2340522.19
77	—	—	509425.15	2340477.70
78	—	—	509874.79	2340461.61
79	—	—	510324.54	2340473.99
80	—	—	510772.62	2340514.79
81	—	—	511217.21	2340583.84
82	—	—	511656.55	2340680.87
83	—	—	512088.87	2340805.49
84	—	—	512512.45	2340957.20
85	—	—	512925.58	2341135.40
86	—	—	513326.62	2341339.36
87	—	—	513713.95	2341568.28
88	—	—	514086.03	2341821.24

Обозначение характерных точек границ	Координаты МСК-74 зона 1		Координаты МСК-02 зона 2	
	X	Y	X	Y
89	—	—	514441.38	2342097.22
90	—	—	514778.55	2342395.12
91	—	—	515096.21	2342713.74
92	—	—	515393.09	2343051.82
93	—	—	515667.99	2343408.00
94	—	—	515919.82	2343780.85
95	—	—	516147.56	2344168.88
96	—	—	516350.31	2344570.53
97	—	—	516527.25	2344984.20
98	—	—	516677.67	2345408.24
99	—	—	516800.98	2345840.93
100	—	—	516896.67	2346280.56
101	—	—	516964.38	2346725.37
102	—	—	517003.81	2347173.56
103	—	—	517014.83	2347623.35
104	—	—	516997.37	2348072.94
105	—	—	516951.52	2348520.52
106	—	—	516877.46	2348964.31
107	—	—	516775.48	2349402.52
108	—	—	516645.99	2349833.41
109	—	—	516489.51	2350255.25
110	—	—	516409.93	2350442.84
111	—	—	516473.57	2350219.96
112	—	—	516563.56	2349830.28
113	—	—	516628.11	2349435.59
114	—	—	516460.48	2349413.73
115	—	—	516260.77	2349387.68
116	—	—	516352.92	2349026.75
117	—	—	516429.07	2348634.13
118	—	—	516481.33	2348237.62
119	—	—	516509.51	2347838.68
120	—	—	516513.53	2347438.76
121	—	—	516493.35	2347039.33
122	—	—	516449.05	2346641.85
123	—	—	516380.80	2346247.78
124	—	—	516288.84	2345858.55
125	—	—	516173.52	2345475.60
126	—	—	516035.25	2345100.32
127	—	—	515874.54	2344734.10
128	—	—	515691.98	2344378.26
129	—	—	515488.23	2344034.11
130	—	—	515264.05	2343702.91
131	—	—	515020.25	2343385.87
132	—	—	514757.72	2343084.16

Обозначение характерных точек границ	Координаты МСК-74 зона 1		Координаты МСК-02 зона 2	
	X	Y	X	Y
133	-	-	514477.43	2342798.87
134	-	-	514180.40	2342531.06
135	-	-	513867.72	2342281.69
136	-	-	513540.53	2342051.70
137	-	-	513200.03	2341841.90
138	-	-	512847.47	2341653.08
139	-	-	512484.14	2341485.93
140	-	-	512111.36	2341341.05
141	-	-	511730.51	2341218.98
142	-	-	511342.97	2341120.17
143	-	-	510950.17	2341044.97
144	-	-	510553.53	2340993.66
145	-	-	510154.52	2340966.43
146	-	-	509754.59	2340963.38
147	-	-	509355.21	2340984.51
148	-	-	508957.84	2341029.76
149	-	-	508563.93	2341098.96
150	-	-	508174.93	2341191.85
151	-	-	508173.65	2341191.92
152	-	-	507775.12	2341225.50
153	-	-	507379.15	2341281.79
154	-	-	506987.05	2341360.59
155	-	-	506600.08	2341461.64
156	-	-	506219.51	2341584.63
157	-	-	505846.59	2341729.15
158	-	-	505482.53	2341894.72
159	-	-	505128.51	2342080.82
160	-	-	504785.70	2342286.82
161	-	-	504455.21	2342512.05
162	-	-	504138.12	2342755.79
163	-	-	503835.46	2343017.24
164	-	-	503548.22	2343295.54
165	-	-	503277.35	2343589.79
166	-	-	503023.71	2343899.03
167	-	-	502788.15	2344222.24
168	-	-	502571.42	2344558.37
169	-	-	502374.24	2344906.33
170	-	-	502197.25	2345264.98
171	-	-	502041.02	2345633.15
172	-	-	501906.07	2346009.64
173	-	-	501792.84	2346393.23
174	-	-	501701.69	2346782.65
175	-	-	501632.93	2347176.64
176	-	-	501586.77	2347573.91

Обозначение характерных точек границ	Координаты МСК-74 зона 1		Координаты МСК-02 зона 2	
	X	Y	X	Y
177	—	—	501563.38	2347973.17
178	—	—	501562.81	2348373.12
179	—	—	501585.09	2348772.44
180	—	—	501630.12	2349169.84
181	—	—	501697.78	2349564.02
182	—	—	501787.83	2349953.70
183	—	—	501899.98	2350337.60
184	—	—	502033.87	2350714.47
185	—	—	502189.06	2351083.08
186	—	—	502365.04	2351442.23
187	—	—	502561.24	2351790.74
188	—	—	502777.02	2352127.48
189	—	—	503011.68	2352451.35
190	—	—	503264.44	2352761.30
191	—	—	503534.49	2353056.31
192	—	—	503820.94	2353335.42
193	—	—	504122.86	2353597.72
194	—	—	504439.27	2353842.35
195	—	—	504769.12	2354068.52
196	—	—	505111.35	2354275.48
197	—	—	505464.84	2354462.57
198	—	—	505828.44	2354629.17
199	—	—	506200.95	2354774.73
200	—	—	506581.17	2354898.79
201	—	—	506967.85	2355000.94
202	—	—	507359.73	2355080.84
203	—	—	507755.54	2355138.24
204	—	—	508153.98	2355172.94
205	—	—	508553.75	2355184.84
206	—	—	508953.54	2355173.90
207	—	—	509352.06	2355140.14
208	—	—	509748.00	2355083.69
209	—	—	510140.07	2355004.72
210	—	—	510527.00	2354903.49
211	—	—	510907.51	2354780.34
212	—	—	511280.37	2354635.66
213	—	—	511644.36	2354469.93
214	—	—	511998.30	2354283.69
215	—	—	512341.02	2354077.54
216	—	—	512671.41	2353852.16
217	—	—	512988.40	2353608.28
218	—	—	513290.94	2353346.70
219	—	—	513578.06	2353068.28
220	—	—	513780.83	2352927.18

Обозначение характерных точек границ	Координаты МСК-74 зона 1		Координаты МСК-02 зона 2	
	X	Y	X	Y
221	—	—	514097.54	2352682.95
222	—	—	514398.90	2352420.02
223	—	—	514683.81	2352139.35
224	—	—	514951.23	2351841.96
225	—	—	515200.17	2351528.95
226	—	—	515429.73	2351201.45
227	—	—	515639.07	2350860.67
228	—	—	516015.97	2351024.02
1	—	—	516100.63	2351060.71
Сектор 65 Набс от 505,2 м до 509,6 м				
1	—	—	514221.01	2353840.78
2	—	—	513894.07	2354149.90
3	—	—	513550.26	2354440.15
4	—	—	513190.69	2354710.62
5	—	—	512816.49	2354960.46
6	—	—	512428.83	2355188.86
7	—	—	512028.95	2355395.12
8	—	—	511618.11	2355578.58
9	—	—	511197.61	2355738.65
10	—	—	510768.77	2355874.84
11	—	—	510332.96	2355986.71
12	—	—	509891.55	2356073.90
13	—	—	509445.93	2356136.15
14	—	—	508997.53	2356173.26
15	—	—	508547.74	2356185.10
16	—	—	508098.00	2356171.64
17	—	—	507649.73	2356132.93
18	—	—	507204.34	2356069.09
19	—	—	506763.25	2355980.31
20	—	—	506327.84	2355866.88
21	—	—	505899.49	2355729.15
22	—	—	505479.57	2355567.57
23	—	—	505069.39	2355382.64
24	—	—	504670.25	2355174.95
25	—	—	504283.41	2354945.16
26	—	—	503910.11	2354693.98
27	—	—	503551.51	2354422.23
28	—	—	503208.75	2354130.74
29	—	—	502882.92	2353820.45
30	—	—	502575.04	2353492.34
31	—	—	502286.09	2353147.44
32	—	—	502016.98	2352786.85
33	—	—	501768.56	2352411.70

Обозначение характерных точек границ	Координаты МСК-74 зона 1		Координаты МСК-02 зона 2	
	X	Y	X	Y
34	—	—	501541.63	2352023.18
35	—	—	501336.88	2351622.52
36	—	—	501154.99	2351210.99
37	—	—	500996.50	2350789.88
38	—	—	500861.94	2350360.54
39	—	—	500751.72	2349924.30
40	—	—	500666.20	2349482.57
41	—	—	500605.64	2349036.72
42	—	—	500570.23	2348588.17
43	—	—	500560.09	2348138.35
44	—	—	500575.25	2347688.66
45	—	—	500615.66	2347240.54
46	—	—	500681.19	2346795.40
47	—	—	500771.64	2346354.64
48	—	—	500886.72	2345919.67
49	—	—	501026.06	2345491.85
50	—	—	501189.23	2345072.54
51	—	—	501375.71	2344663.06
52	—	—	501584.91	2344264.71
53	—	—	501816.17	2343878.75
54	—	—	502068.76	2343506.39
55	—	—	502341.87	2343148.83
56	—	—	502634.65	2342807.17
57	—	—	502946.17	2342482.52
58	—	—	503275.45	2342175.88
59	—	—	503621.44	2341888.24
60	—	—	503983.04	2341620.50
61	—	—	504359.13	2341373.51
62	—	—	504748.51	2341148.04
63	—	—	505149.94	2340944.82
64	—	—	505562.15	2340764.48
65	—	—	505983.86	2340607.59
66	—	—	506413.71	2340474.66
67	—	—	506850.36	2340366.09
68	—	—	507292.42	2340282.24
69	—	—	507738.49	2340223.37
70	—	—	508015.01	2340199.59
71	—	—	508453.98	2340100.85
72	—	—	508898.01	2340028.21
73	—	—	509345.56	2339981.94
74	—	—	509795.06	2339962.20
75	—	—	510244.94	2339969.05
76	—	—	510693.63	2340002.48
77	—	—	511139.57	2340062.36



Обозначение характерных точек границ	Координаты МСК-74 зона 1		Координаты МСК-02 зона 2	
	X	Y	X	Y
78	-	-	511581.18	2340148.49
79	-	-	512016.94	2340260.56
80	-	-	512445.31	2340398.18
81	-	-	512864.79	2340560.87
82	-	-	513273.94	2340748.07
83	-	-	513671.30	2340959.12
84	-	-	514055.50	2341193.28
85	-	-	514425.20	2341449.73
86	-	-	514779.09	2341727.58
87	-	-	515115.95	2342025.86
88	-	-	515434.59	2342343.52
89	-	-	515733.90	2342679.46
90	-	-	516012.84	2343032.49
91	-	-	516270.44	2343401.39
92	-	-	516505.78	2343784.86
93	-	-	516718.06	2344181.58
94	-	-	516906.52	2344590.14
95	-	-	517070.51	2345009.12
96	-	-	517209.45	2345437.07
97	-	-	517322.87	2345872.47
98	-	-	517410.35	2346313.82
99	-	-	517471.61	2346759.57
100	-	-	517506.42	2347208.15
101	-	-	517514.66	2347658.01
102	-	-	517496.31	2348107.57
103	-	-	517451.42	2348555.26
104	-	-	517380.16	2348999.51
105	-	-	517282.77	2349438.78
106	-	-	517159.59	2349871.53
107	-	-	517011.06	2350296.24
108	-	-	516837.69	2350711.43
109	-	-	516640.09	2351115.65
110	-	-	516418.95	2351507.49
111	-	-	516175.04	2351885.58
112	-	-	515909.22	2352248.59
113	-	-	515622.41	2352595.27
114	-	-	515315.62	2352924.39
115	-	-	514989.91	2353234.80
116	-	-	514646.44	2353525.43
117	-	-	514286.39	2353795.25
1	-	-	514221.01	2353840.78
Сектор 66				
Набс от 509,6 м до 513,9 м				
1	-	-	514542.30	2354226.62

Обозначение характерных точек границ	Координаты МСК-74 зона 1		Координаты МСК-02 зона 2	
	X	Y	X	Y
2	—	—	514176.75	2354567.65
3	—	—	513791.79	2354886.61
4	—	—	513388.75	2355182.39
5	—	—	512969.03	2355453.98
6	—	—	512534.06	2355700.42
7	—	—	512085.37	2355920.87
8	—	—	511624.49	2356114.58
9	—	—	511153.02	2356280.85
10	—	—	510672.60	2356419.14
11	—	—	510184.88	2356528.94
12	—	—	509691.55	2356609.89
13	—	—	509194.32	2356661.71
14	—	—	508694.89	2356684.21
15	—	—	508195.01	2356677.32
16	—	—	507696.40	2356641.06
17	—	—	507200.78	2356575.56
18	—	—	506709.87	2356481.04
19	—	—	506225.36	2356357.83
20	—	—	505748.94	2356206.36
21	—	—	505282.23	2356027.15
22	—	—	504826.87	2355820.82
23	—	—	504384.42	2355588.09
24	—	—	503956.41	2355329.75
25	—	—	503544.33	2355046.70
26	—	—	503149.60	2354739.92
27	—	—	502773.58	2354410.47
28	—	—	502417.57	2354059.49
29	—	—	502082.81	2353688.19
30	—	—	501770.44	2353297.86
31	—	—	501481.56	2352889.85
32	—	—	501217.16	2352465.56
33	—	—	500978.16	2352026.47
34	—	—	500765.37	2351574.08
35	—	—	500579.54	2351109.98
36	—	—	500421.31	2350635.75
37	—	—	500291.22	2350153.04
38	—	—	500189.73	2349663.53
39	—	—	500117.19	2349168.89
40	—	—	500073.84	2348670.84
41	—	—	500059.84	2348171.11
42	—	—	500075.24	2347671.42
43	—	—	500119.98	2347173.50
44	—	—	500193.90	2346679.07
45	—	—	500296.76	2346189.84

Обозначение характерных точек границ	Координаты МСК-74 зона 1		Координаты МСК-02 зона 2	
	X	Y	X	Y
46	—	—	500428.19	2345707.49
47	—	—	500587.75	2345233.71
48	—	—	500774.88	2344770.13
49	—	—	500988.93	2344318.34
50	—	—	501229.16	2343879.92
51	—	—	501494.74	2343456.37
52	—	—	501784.76	2343049.16
53	—	—	502098.22	2342659.71
54	—	—	502434.02	2342289.35
55	—	—	502791.00	2341939.36
56	—	—	503167.94	2341610.97
57	—	—	503563.53	2341305.29
58	—	—	503976.40	2341023.40
59	—	—	504405.13	2340766.25
60	—	—	504848.23	2340534.75
61	—	—	505304.16	2340329.70
62	—	—	505771.37	2340151.79
63	—	—	506248.22	2340001.65
64	—	—	506733.07	2339879.80
65	—	—	507224.24	2339786.65
66	—	—	507720.04	2339722.54
67	—	—	507935.24	2339703.88
68	—	—	508423.72	2339597.53
69	—	—	508917.82	2339521.48
70	—	—	509415.67	2339476.01
71	—	—	509915.37	2339461.30
72	—	—	510415.04	2339477.39
73	—	—	510912.76	2339524.24
74	—	—	511406.65	2339601.67
75	—	—	511894.83	2339709.37
76	—	—	512375.45	2339846.94
77	—	—	512846.68	2340013.86
78	—	—	513306.73	2340209.49
79	—	—	513753.86	2340433.09
80	—	—	514186.36	2340683.81
81	—	—	514602.60	2340960.70
82	—	—	515000.99	2341262.71
83	—	—	515380.02	2341588.68
84	—	—	515738.24	2341937.38
85	—	—	516074.31	2342307.50
86	—	—	516386.93	2342697.61
87	—	—	516674.93	2343106.24
88	—	—	516937.21	2343531.83
89	—	—	517172.77	2343972.77

Обозначение характерных точек границ	Координаты МСК-74 зона 1		Координаты МСК-02 зона 2	
	X	Y	X	Y
90	—	—	517380.72	2344427.39
91	—	—	517560.27	2344893.96
92	—	—	517710.73	2345370.70
93	—	—	517831.54	2345855.80
94	—	—	517922.24	2346347.43
95	—	—	517982.47	2346843.71
96	—	—	518012.02	2347342.75
97	—	—	518010.77	2347842.67
98	—	—	517978.73	2348341.56
99	—	—	517916.01	2348837.54
100	—	—	517822.86	2349328.70
101	—	—	517699.62	2349813.19
102	—	—	517546.77	2350289.18
103	—	—	517364.90	2350754.84
104	—	—	517154.67	2351208.41
105	—	—	516916.91	2351648.17
106	—	—	516652.51	2352072.45
107	—	—	516362.47	2352479.63
108	—	—	516047.90	2352868.18
109	—	—	515709.99	2353236.60
110	—	—	515350.02	2353583.51
111	—	—	514969.37	2353907.58
112	—	—	514569.47	2354207.59
1	—	—	514542.30	2354226.62
Сектор 67 Набс от 513,9 м до 518,3 м				
1	—	—	514863.49	2354612.25
2	—	—	514496.87	2354952.14
3	—	—	514111.95	2355271.15
4	—	—	513709.91	2355568.31
5	—	—	513292.00	2355842.69
6	—	—	512859.49	2356093.44
7	—	—	512413.74	2356319.81
8	—	—	511956.11	2356521.07
9	—	—	511488.01	2356696.63
10	—	—	511010.89	2356845.92
11	—	—	510526.21	2356968.50
12	—	—	510035.48	2357063.99
13	—	—	509540.20	2357132.08
14	—	—	509041.91	2357172.58
15	—	—	508542.14	2357185.36
16	—	—	508042.43	2357170.37
17	—	—	507544.32	2357127.66
18	—	—	507049.35	2357057.37

Обозначение характерных точек границ	Координаты МСК-74 зона 1		Координаты МСК-02 зона 2	
	X	Y	X	Y
19	-	-	506559.04	2356959.71
20	-	-	506074.92	2356834.98
21	-	-	505598.46	2356683.57
22	-	-	505131.14	2356505.95
23	-	-	504674.41	2356302.65
24	-	-	504229.66	2356074.32
25	-	-	503798.28	2355821.65
26	-	-	503381.58	2355545.42
27	-	-	502980.87	2355246.49
28	-	-	502597.36	2354925.77
29	-	-	502232.25	2354584.25
30	-	-	501886.67	2354223.00
31	-	-	501561.66	2353843.12
32	-	-	501258.25	2353445.78
33	-	-	500977.37	2353032.21
34	-	-	500719.87	2352603.69
35	-	-	500486.56	2352161.53
36	-	-	500278.15	2351707.11
37	-	-	500095.30	2351241.81
38	-	-	499938.55	2350767.09
39	-	-	499808.40	2350284.39
40	-	-	499705.24	2349795.21
41	-	-	499629.40	2349301.06
42	-	-	499581.11	2348803.46
43	-	-	499560.51	2348303.95
44	-	-	499567.68	2347804.07
45	-	-	499602.58	2347305.35
46	-	-	499665.12	2346809.34
47	-	-	499755.09	2346317.57
48	-	-	499872.23	2345831.55
49	-	-	500016.16	2345352.78
50	-	-	500186.45	2344882.74
51	-	-	500382.57	2344422.88
52	-	-	500603.91	2343974.62
53	-	-	500849.80	2343539.33
54	-	-	501119.47	2343118.36
55	-	-	501412.10	2342713.02
56	-	-	501726.78	2342324.54
57	-	-	502062.53	2341954.13
58	-	-	502418.33	2341602.93
59	-	-	502793.08	2341272.02
60	-	-	503185.62	2340962.43
61	-	-	503594.74	2340675.10
62	-	-	504019.18	2340410.93

Обозначение характерных точек границ	Координаты МСК-74 зона 1		Координаты МСК-02 зона 2	
	X	Y	X	Y
63	—	—	504457.63	2340170.73
64	—	—	504908.74	2339955.23
65	—	—	505371.11	2339765.11
66	—	—	505843.33	2339600.96
67	—	—	506323.93	2339463.27
68	—	—	506811.43	2339352.47
69	—	—	507304.34	2339268.90
70	—	—	507801.12	2339212.83
71	—	—	507855.56	2339208.37
72	—	—	508344.39	2339103.59
73	—	—	508838.47	2339027.35
74	—	—	509336.15	2338979.91
75	—	—	509835.73	2338961.43
76	—	—	510335.55	2338971.97
77	—	—	510833.92	2339011.50
78	—	—	511329.15	2339079.88
79	—	—	511819.58	2339176.89
80	—	—	512303.55	2339302.19
81	—	—	512779.43	2339455.37
82	—	—	513245.63	2339635.90
83	—	—	513700.56	2339843.19
84	—	—	514142.69	2340076.52
85	—	—	514570.54	2340335.12
86	—	—	514982.67	2340618.12
87	—	—	515377.67	2340924.55
88	—	—	515754.23	2341253.38
89	—	—	516111.07	2341603.52
90	—	—	516446.99	2341973.77
91	—	—	516760.86	2342362.89
92	—	—	517051.62	2342769.57
93	—	—	517318.29	2343192.44
94	—	—	517559.97	2343630.07
95	—	—	517775.85	2344080.99
96	—	—	517965.19	2344543.68
97	—	—	518127.37	2345016.57
98	—	—	518261.83	2345498.08
99	—	—	518368.12	2345986.58
100	—	—	518445.89	2346480.42
101	—	—	518494.86	2346977.95
102	—	—	518514.88	2347477.48
103	—	—	518505.88	2347977.32
104	—	—	518467.89	2348475.81
105	—	—	518401.04	2348971.25
106	—	—	518305.54	2349461.97

Обозначение характерных точек границ	Координаты МСК-74 зона 1		Координаты МСК-02 зона 2	
	X	Y	X	Y
107	—	—	518181.74	2349946.33
108	—	—	518030.03	2350422.68
109	—	—	517850.93	2350889.43
110	—	—	517645.05	2351345.00
111	—	—	517413.08	2351787.86
112	—	—	517155.80	2352216.50
113	—	—	516874.09	2352629.50
114	—	—	516568.87	2353025.45
115	—	—	516241.20	2353403.02
116	—	—	515892.17	2353760.94
117	—	—	515522.95	2354098.00
118	—	—	515134.80	2354413.07
1	—	—	514863.49	2354612.25
Сектор 68 Набс от 518,3 м до 522,7 м				
1	415184.60	1354997.70	515184.60	2354997.70
2	414817.03	1355336.57	514817.03	2355336.57
3	414432.14	1355655.63	514432.14	2355655.63
4	414031.00	1355954.02	514031.00	2355954.02
5	413614.73	1356230.89	513614.73	2356230.89
6	413184.47	1356485.49	513184.47	2356485.49
7	412741.42	1356717.10	512741.42	2356717.10
8	412286.80	1356925.10	512286.80	2356925.10
9	411821.86	1357108.89	511821.86	2357108.89
10	411347.91	1357267.98	511347.91	2357267.98
11	410866.24	1357401.93	510866.24	2357401.93
12	410378.20	1357510.35	510378.20	2357510.35
13	409885.13	1357592.96	509885.13	2357592.96
14	409388.40	1357649.52	509388.40	2357649.52
15	408889.38	1357679.87	508889.38	2357679.87
16	408389.45	1357683.94	508389.45	2357683.94
17	407890.00	1357661.71	507890.00	2357661.71
18	407392.42	1357613.25	507392.42	2357613.25
19	406898.07	1357538.68	506898.07	2357538.68
20	406408.32	1357438.22	506408.32	2357438.22
21	405924.54	1357312.13	505924.54	2357312.13
22	405448.06	1357160.78	505448.06	2357160.78
23	404980.20	1356984.58	504980.20	2356984.58
24	404522.25	1356784.01	504522.25	2356784.01
25	404075.48	1356559.64	504075.48	2356559.64
26	403641.14	1356312.08	503641.14	2356312.08
27	403220.41	1356042.02	503220.41	2356042.02
28	402814.47	1355750.21	502814.47	2355750.21
29	402424.44	1355437.45	502424.44	2355437.45

Обозначение характерных точек границ	Координаты МСК-74 зона 1		Координаты МСК-02 зона 2	
	X	Y	X	Y
30	402051.40	1355104.61	502051.40	2355104.61
31	401696.38	1354752.61	501696.38	2354752.61
32	401360.36	1354382.43	501360.36	2354382.43
33	401044.28	1353995.09	501044.28	2353995.09
34	400749.01	1353591.65	500749.01	2353591.65
35	400475.36	1353173.25	500475.36	2353173.25
36	400224.10	1352741.04	500224.10	2352741.04
37	399995.91	1352296.21	499995.91	2352296.21
38	399791.44	1351839.99	499791.44	2351839.99
39	399611.25	1351373.65	499611.25	2351373.65
40	399455.83	1350898.48	499455.83	2350898.48
41	399325.61	1350415.79	499325.61	2350415.79
42	399220.97	1349926.93	499220.97	2349926.93
43	399142.17	1349433.23	499142.17	2349433.23
44	399089.46	1348936.08	499089.46	2348936.08
45	399062.96	1348436.84	499062.96	2348436.84
46	399062.76	1347936.90	499062.76	2347936.90
47	399088.85	1347437.63	499088.85	2347437.63
48	399141.16	1346940.44	499141.16	2346940.44
49	399219.55	1346446.68	499219.55	2346446.68
50	399323.80	1345957.73	499323.80	2345957.73
51	399453.61	1345474.93	499453.61	2345474.93
52	399608.65	1344999.64	499608.65	2344999.64
53	399788.46	1344533.15	499788.46	2344533.15
54	399992.56	1344076.77	499992.56	2344076.77
55	400220.38	1343631.75	500220.38	2343631.75
56	400471.29	1343199.33	500471.29	2343199.33
57	400744.60	1342780.70	500744.60	2342780.70
58	401039.54	1342377.03	501039.54	2342377.03
59	401355.31	1341989.43	501355.31	2341989.43
60	401691.02	1341618.98	501691.02	2341618.98
61	402045.75	1341266.69	502045.75	2341266.69
62	402418.52	1340933.54	502418.52	2340933.54
63	402808.30	1340620.47	502808.30	2340620.47
64	403214.00	1340328.32	503214.00	2340328.32
65	403634.51	1340057.92	503634.51	2340057.92
66	404068.65	1339810.01	504068.65	2339810.01
67	404515.23	1339585.27	504515.23	2339585.27
68	404973.02	1339384.33	504973.02	2339384.33
69	405440.73	1339207.75	505440.73	2339207.75
70	405917.09	1339056.01	505917.09	2339056.01
71	406400.77	1338929.53	506400.77	2338929.53
72	406890.43	1338828.66	506890.43	2338828.66
73	407384.72	1338753.69	507384.72	2338753.69



Обозначение характерных точек границ	Координаты МСК-74 зона 1		Координаты МСК-02 зона 2	
	X	Y	X	Y
74	407669.66	1338722.47	507669.66	2338722.47
75	407700.34	1338843.96	507700.34	2338843.96
76	408090.21	1338754.69	508090.21	2338754.69
77	408469.46	1338685.10	508469.46	2338685.10
78	408452.08	1338577.47	508452.08	2338577.47
79	408848.24	1338522.41	508848.24	2338522.41
80	409246.44	1338484.79	509246.44	2338484.79
81	409645.90	1338464.68	509645.90	2338464.68
82	410045.86	1338462.12	510045.86	2338462.12
83	410445.55	1338477.12	510445.55	2338477.12
84	410844.19	1338509.65	510844.19	2338509.65
85	411241.02	1338559.64	511241.02	2338559.64
86	411635.28	1338626.99	511635.28	2338626.99
87	412026.20	1338711.59	512026.20	2338711.59
88	412413.03	1338813.25	512413.03	2338813.25
89	412795.02	1338931.80	512795.02	2338931.80
90	413144.10	1339056.55	513144.10	2339056.55
91	413105.33	1339158.45	513105.33	2339158.45
92	413475.91	1339308.94	513475.91	2339308.94
93	413839.43	1339475.75	513839.43	2339475.75
94	414195.19	1339658.54	514195.19	2339658.54
95	414517.77	1339842.16	514517.77	2339842.16
96	414573.65	1339748.54	514573.65	2339748.54
97	414995.75	1340016.43	514995.75	2340016.43
98	415402.52	1340307.08	515402.52	2340307.08
99	415792.74	1340619.59	515792.74	2340619.59
100	416165.23	1340953.04	516165.23	2340953.04
101	416518.87	1341306.42	516518.87	2341306.42
102	416852.60	1341678.66	516852.60	2341678.66
103	417165.41	1342068.65	517165.41	2342068.65
104	417456.35	1342475.20	517456.35	2342475.20
105	417724.56	1342897.11	517724.56	2342897.11
106	417969.22	1343333.09	517969.22	2343333.09
107	418189.60	1343781.83	518189.60	2343781.83
108	418385.04	1344241.98	518385.04	2344241.98
109	418554.95	1344712.16	518554.95	2344712.16
110	418698.81	1345190.95	518698.81	2345190.95
111	418816.19	1345676.91	518816.19	2345676.91
112	418906.74	1346168.58	518906.74	2346168.58
113	418970.19	1346664.48	518970.19	2346664.48
114	419006.34	1347163.11	519006.34	2347163.11
115	419015.09	1347662.97	519015.09	2347662.97
116	418996.41	1348162.55	518996.41	2348162.55
117	418950.36	1348660.37	518950.36	2348660.37

Обозначение характерных точек границ	Координаты МСК-74 зона 1		Координаты МСК-02 зона 2	
	X	Y	X	Y
118	418877.07	1349154.90	518877.07	2349154.90
119	418776.76	1349644.67	518776.76	2349644.67
120	418649.75	1350128.21	518649.75	2350128.21
121	418496.40	1350604.05	518496.40	2350604.05
122	418317.19	1351070.76	518317.19	2351070.76
123	418112.65	1351526.94	518112.65	2351526.94
124	417883.39	1351971.21	517883.39	2351971.21
125	417630.11	1352402.24	517630.11	2352402.24
126	417353.57	1352818.73	517353.57	2352818.73
127	417054.61	1353219.43	517054.61	2353219.43
128	416734.12	1353603.12	516734.12	2353603.12
129	416393.06	1353968.66	516393.06	2353968.66
130	416032.47	1354314.94	516032.47	2354314.94
131	415653.42	1354640.92	515653.42	2354640.92
132	415257.07	1354945.62	515257.07	2354945.62
1	415184.60	1354997.70	515184.60	2354997.70
Сектор 69 Набс от 522,7 м до 527,0 м				
1	407545.85	1338232.10	507545.85	2338232.10
2	407049.91	1338295.30	507049.91	2338295.30
3	406557.75	1338383.21	506557.75	2338383.21
4	406070.60	1338495.60	506070.60	2338495.60
5	405589.68	1338632.19	505589.68	2338632.19
6	405116.17	1338792.64	505116.17	2338792.64
7	404651.28	1338976.55	504651.28	2338976.55
8	404196.16	1339183.45	504196.16	2339183.45
9	403751.94	1339412.84	503751.94	2339412.84
10	403319.74	1339664.14	503319.74	2339664.14
11	402900.64	1339936.72	502900.64	2339936.72
12	402495.67	1340229.90	502495.67	2340229.90
13	402105.87	1340542.95	502105.87	2340542.95
14	401732.19	1340875.08	501732.19	2340875.08
15	401375.57	1341225.47	501375.57	2341225.47
16	401036.91	1341593.24	501036.91	2341593.24
17	400717.05	1341977.48	500717.05	2341977.48
18	400416.78	1342377.21	500416.78	2342377.21
19	400136.87	1342791.45	500136.87	2342791.45
20	399878.00	1343219.16	499878.00	2343219.16
21	399640.82	1343659.27	499640.82	2343659.27
22	399425.93	1344110.68	499425.93	2344110.68
23	399233.87	1344572.26	499233.87	2344572.26
24	399065.11	1345042.87	499065.11	2345042.87
25	398920.07	1345521.31	498920.07	2345521.31
26	398799.12	1346006.41	498799.12	2346006.41

Обозначение характерных точек границ	Координаты МСК-74 зона 1		Координаты МСК-02 зона 2	
	X	Y	X	Y
27	398702.56	1346496.95	498702.56	2346496.95
28	398630.63	1346991.69	498630.63	2346991.69
29	398583.51	1347489.41	498583.51	2347489.41
30	398561.32	1347988.87	498561.32	2347988.87
31	398564.11	1348488.81	498564.11	2348488.81
32	398591.88	1348987.99	498591.88	2348987.99
33	398644.56	1349485.15	498644.56	2349485.15
34	398722.01	1349979.06	498722.01	2349979.06
35	398824.04	1350468.49	498824.04	2350468.49
36	398950.40	1350952.20	498950.40	2350952.20
37	399100.77	1351429.00	499100.77	2351429.00
38	399274.78	1351897.69	499274.78	2351897.69
39	399471.99	1352357.10	499471.99	2352357.10
40	399691.91	1352806.08	499691.91	2352806.08
41	399933.99	1353243.51	499933.99	2353243.51
42	400197.62	1353668.30	500197.62	2353668.30
43	400482.14	1354079.39	500482.14	2354079.39
44	400786.85	1354475.75	500786.85	2354475.75
45	401110.99	1354856.38	501110.99	2354856.38
46	401453.74	1355220.35	501453.74	2355220.35
47	401814.25	1355566.74	501814.25	2355566.74
48	402191.61	1355894.67	502191.61	2355894.67
49	402584.89	1356203.35	502584.89	2356203.35
50	402993.10	1356491.99	502993.10	2356491.99
51	403415.22	1356759.87	503415.22	2356759.87
52	403850.20	1357006.32	503850.20	2357006.32
53	404296.95	1357230.74	504296.95	2357230.74
54	404754.36	1357432.55	504754.36	2357432.55
55	405221.28	1357611.25	505221.28	2357611.25
56	405696.54	1357766.40	505696.54	2357766.40
57	406178.97	1357897.61	506178.97	2357897.61
58	406667.34	1358004.55	506667.34	2358004.55
59	407160.45	1358086.95	507160.45	2358086.95
60	407657.06	1358144.62	507657.06	2358144.62
61	408155.94	1358177.39	508155.94	2358177.39
62	408655.82	1358185.20	508655.82	2358185.20
63	409155.48	1358168.03	509155.48	2358168.03
64	409653.65	1358125.91	509653.65	2358125.91
65	410149.09	1358058.95	510149.09	2358058.95
66	410640.57	1357967.31	510640.57	2357967.31
67	411126.86	1357851.24	511126.86	2357851.24
68	411606.74	1357711.01	511606.74	2357711.01
69	412079.01	1357546.98	512079.01	2357546.98
70	412542.50	1357359.56	512542.50	2357359.56

Обозначение характерных точек границ	Координаты МСК-74 зона 1		Координаты МСК-02 зона 2	
	X	Y	X	Y
71	412996.04	1357149.21	512996.04	2357149.21
72	413438.51	1356916.47	513438.51	2356916.47
73	413868.79	1356661.90	513868.79	2356661.90
74	414285.82	1356386.16	514285.82	2356386.16
75	414688.55	1356089.92	514688.55	2356089.92
76	415075.98	1355773.93	515075.98	2355773.93
77	415447.13	1355438.97	515447.13	2355438.97
78	415505.64	1355383.00	515505.64	2355383.00
79	415904.19	1355081.17	515904.19	2355081.17
80	416286.51	1354759.03	516286.51	2354759.03
81	416651.56	1354417.44	516651.56	2354417.44
82	416998.35	1354057.33	516998.35	2354057.33
83	417325.95	1353679.68	517325.95	2353679.68
84	417633.47	1353285.50	517633.47	2353285.50
85	417920.08	1352875.87	517920.08	2352875.87
86	418185.00	1352451.88	518185.00	2352451.88
87	418427.52	1352014.70	518427.52	2352014.70
88	418646.97	1351565.50	518646.97	2351565.50
89	418842.77	1351105.49	518842.77	2351105.49
90	419014.39	1350635.93	519014.39	2350635.93
91	419161.36	1350158.07	519161.36	2350158.07
92	419283.28	1349673.22	519283.28	2349673.22
93	419379.83	1349182.69	519379.83	2349182.69
94	419450.74	1348687.80	519450.74	2348687.80
95	419495.82	1348189.89	519495.82	2348189.89
96	419514.95	1347690.32	519514.95	2347690.32
97	419508.08	1347190.42	519508.08	2347190.42
98	419475.22	1346691.56	519475.22	2346691.56
99	419416.47	1346195.08	519416.47	2346195.08
100	419331.98	1345702.33	519331.98	2345702.33
101	419221.99	1345214.63	519221.99	2345214.63
102	419086.79	1344733.32	519086.79	2344733.32
103	418926.74	1344259.68	518926.74	2344259.68
104	418742.28	1343795.01	518742.28	2343795.01
105	418533.91	1343340.56	518533.91	2343340.56
106	418302.19	1342897.56	518302.19	2342897.56
107	418047.74	1342467.21	518047.74	2342467.21
108	417771.27	1342050.67	517771.27	2342050.67
109	417473.51	1341649.07	517473.51	2341649.07
110	417155.27	1341263.50	517155.27	2341263.50
111	416817.41	1340894.99	516817.41	2340894.99
112	416460.85	1340544.55	516460.85	2340544.55
113	416086.55	1340213.13	516086.55	2340213.13
114	415695.52	1339901.61	515695.52	2339901.61

Обозначение характерных точек границ	Координаты МСК-74 зона 1		Координаты МСК-02 зона 2	
	X	Y	X	Y
115	415288.83	1339610.85	515288.83	2339610.85
116	414867.56	1339341.63	514867.56	2339341.63
117	414829.96	1339319.08	514829.96	2339319.08
118	414774.09	1339412.70	514774.09	2339412.70
119	414573.65	1339748.54	514573.65	2339748.54
120	414995.75	1340016.43	514995.75	2340016.43
121	415402.52	1340307.08	515402.52	2340307.08
122	415792.74	1340619.59	515792.74	2340619.59
123	416165.23	1340953.04	516165.23	2340953.04
124	416518.87	1341306.42	516518.87	2341306.42
125	416852.60	1341678.66	516852.60	2341678.66
126	417165.41	1342068.65	517165.41	2342068.65
127	417456.35	1342475.20	517456.35	2342475.20
128	417724.56	1342897.11	517724.56	2342897.11
129	417969.22	1343333.09	517969.22	2343333.09
130	418189.60	1343781.83	518189.60	2343781.83
131	418385.04	1344241.98	518385.04	2344241.98
132	418554.95	1344712.16	518554.95	2344712.16
133	418698.81	1345190.95	518698.81	2345190.95
134	418816.19	1345676.91	518816.19	2345676.91
135	418906.74	1346168.58	518906.74	2346168.58
136	418970.19	1346664.48	518970.19	2346664.48
137	419006.34	1347163.11	519006.34	2347163.11
138	419015.09	1347662.97	519015.09	2347662.97
139	418996.41	1348162.55	518996.41	2348162.55
140	418950.36	1348660.37	518950.36	2348660.37
141	418877.07	1349154.90	518877.07	2349154.90
142	418776.76	1349644.67	518776.76	2349644.67
143	418649.75	1350128.21	518649.75	2350128.21
144	418496.40	1350604.05	518496.40	2350604.05
145	418317.19	1351070.76	518317.19	2351070.76
146	418112.65	1351526.94	518112.65	2351526.94
147	417883.39	1351971.21	517883.39	2351971.21
148	417630.11	1352402.24	517630.11	2352402.24
149	417353.57	1352818.73	517353.57	2352818.73
150	417054.61	1353219.43	517054.61	2353219.43
151	416734.12	1353603.12	516734.12	2353603.12
152	416393.06	1353968.66	516393.06	2353968.66
153	416032.47	1354314.94	516032.47	2354314.94
154	415653.42	1354640.92	515653.42	2354640.92
155	415257.07	1354945.62	515257.07	2354945.62
156	415184.60	1354997.70	515184.60	2354997.70
157	414817.03	1355336.57	514817.03	2355336.57
158	414432.14	1355655.63	514432.14	2355655.63

Обозначение характерных точек границ	Координаты МСК-74 зона 1		Координаты МСК-02 зона 2	
	X	Y	X	Y
159	414031.00	1355954.02	514031.00	2355954.02
160	413614.73	1356230.89	513614.73	2356230.89
161	413184.47	1356485.49	513184.47	2356485.49
162	412741.42	1356717.10	512741.42	2356717.10
163	412286.80	1356925.10	512286.80	2356925.10
164	411821.86	1357108.89	511821.86	2357108.89
165	411347.91	1357267.98	511347.91	2357267.98
166	410866.24	1357401.93	510866.24	2357401.93
167	410378.20	1357510.35	510378.20	2357510.35
168	409885.13	1357592.96	509885.13	2357592.96
169	409388.40	1357649.52	509388.40	2357649.52
170	408889.38	1357679.87	508889.38	2357679.87
171	408389.45	1357683.94	508389.45	2357683.94
172	407890.00	1357661.71	507890.00	2357661.71
173	407392.42	1357613.25	507392.42	2357613.25
174	406898.07	1357538.68	506898.07	2357538.68
175	406408.32	1357438.22	506408.32	2357438.22
176	405924.54	1357312.13	505924.54	2357312.13
177	405448.06	1357160.78	505448.06	2357160.78
178	404980.20	1356984.58	504980.20	2356984.58
179	404522.25	1356784.01	504522.25	2356784.01
180	404075.48	1356559.64	504075.48	2356559.64
181	403641.14	1356312.08	503641.14	2356312.08
182	403220.41	1356042.02	503220.41	2356042.02
183	402814.47	1355750.21	502814.47	2355750.21
184	402424.44	1355437.45	502424.44	2355437.45
185	402051.40	1355104.61	502051.40	2355104.61
186	401696.38	1354752.61	501696.38	2354752.61
187	401360.36	1354382.43	501360.36	2354382.43
188	401044.28	1353995.09	501044.28	2353995.09
189	400749.01	1353591.65	500749.01	2353591.65
190	400475.36	1353173.25	500475.36	2353173.25
191	400224.10	1352741.04	500224.10	2352741.04
192	399995.91	1352296.21	499995.91	2352296.21
193	399791.44	1351839.99	499791.44	2351839.99
194	399611.25	1351373.65	499611.25	2351373.65
195	399455.83	1350898.48	499455.83	2350898.48
196	399325.61	1350415.79	499325.61	2350415.79
197	399220.97	1349926.93	499220.97	2349926.93
198	399142.17	1349433.23	499142.17	2349433.23
199	399089.46	1348936.08	499089.46	2348936.08
200	399062.96	1348436.84	499062.96	2348436.84
201	399062.76	1347936.90	499062.76	2347936.90
202	399088.85	1347437.63	499088.85	2347437.63

Обозначение характерных точек границ	Координаты МСК-74 зона 1		Координаты МСК-02 зона 2	
	X	Y	X	Y
203	399141.16	1346940.44	499141.16	2346940.44
204	399219.55	1346446.68	499219.55	2346446.68
205	399323.80	1345957.73	499323.80	2345957.73
206	399453.61	1345474.93	499453.61	2345474.93
207	399608.65	1344999.64	499608.65	2344999.64
208	399788.46	1344533.15	499788.46	2344533.15
209	399992.56	1344076.77	499992.56	2344076.77
210	400220.38	1343631.75	500220.38	2343631.75
211	400471.29	1343199.33	500471.29	2343199.33
212	400744.60	1342780.70	500744.60	2342780.70
213	401039.54	1342377.03	501039.54	2342377.03
214	401355.31	1341989.43	501355.31	2341989.43
215	401691.02	1341618.98	501691.02	2341618.98
216	402045.75	1341266.69	502045.75	2341266.69
217	402418.52	1340933.54	502418.52	2340933.54
218	402808.30	1340620.47	502808.30	2340620.47
219	403214.00	1340328.32	503214.00	2340328.32
220	403634.51	1340057.92	503634.51	2340057.92
221	404068.65	1339810.01	504068.65	2339810.01
222	404515.23	1339585.27	504515.23	2339585.27
223	404973.02	1339384.33	504973.02	2339384.33
224	405440.73	1339207.75	505440.73	2339207.75
225	405917.09	1339056.01	505917.09	2339056.01
226	406400.77	1338929.53	506400.77	2338929.53
227	406890.43	1338828.66	506890.43	2338828.66
228	407384.72	1338753.69	507384.72	2338753.69
229	407669.66	1338722.47	507669.66	2338722.47
230	407577.90	1338359.05	507577.90	2338359.05
1	407545.85	1338232.10	507545.85	2338232.10
Сектор 70				
Набс от 527,0 м до 531,4 м				
1	407422.17	1337742.25	507422.17	2337742.25
2	406926.60	1337808.33	506926.60	2337808.33
3	406434.74	1337897.91	506434.74	2337897.91
4	405947.70	1338010.80	505947.70	2338010.80
5	405466.59	1338146.74	505466.59	2338146.74
6	404992.48	1338305.42	504992.48	2338305.42
7	404526.47	1338486.48	504526.47	2338486.48
8	404069.60	1338689.52	504069.60	2338689.52
9	403622.91	1338914.06	503622.91	2338914.06
10	403187.41	1339159.61	503187.41	2339159.61
11	402764.09	1339425.61	502764.09	2339425.61
12	402353.91	1339711.45	502353.91	2339711.45
13	401957.80	1340016.48	501957.80	2340016.48

Обозначение характерных точек границ	Координаты МСК-74 зона 1		Координаты МСК-02 зона 2	
	X	Y	X	Y
14	401576.65	1340340.02	501576.65	2340340.02
15	401211.33	1340681.34	501211.33	2340681.34
16	400862.67	1341039.65	500862.67	2341039.65
17	400531.45	1341414.14	500531.45	2341414.14
18	400218.43	1341803.98	500218.43	2341803.98
19	399924.31	1342208.27	499924.31	2342208.27
20	399649.77	1342626.09	499649.77	2342626.09
21	399395.43	1343056.51	499395.43	2343056.51
22	399161.85	1343498.55	499161.85	2343498.55
23	398949.57	1343951.20	498949.57	2343951.20
24	398759.08	1344413.44	498759.08	2344413.44
25	398590.80	1344884.22	498590.80	2344884.22
26	398445.11	1345362.47	498445.11	2345362.47
27	398322.35	1345847.12	498322.35	2345847.12
28	398222.79	1346337.06	498222.79	2346337.06
29	398146.66	1346831.18	498146.66	2346831.18
30	398094.13	1347328.37	498094.13	2347328.37
31	398065.32	1347827.49	498065.32	2347827.49
32	398060.30	1348327.42	498060.30	2348327.42
33	398079.07	1348827.02	498079.07	2348827.02
34	398121.59	1349325.16	498121.59	2349325.16
35	398187.78	1349820.71	498187.78	2349820.71
36	398277.47	1350312.55	498277.47	2350312.55
37	398390.46	1350799.57	498390.46	2350799.57
38	398526.50	1351280.66	498526.50	2351280.66
39	398685.29	1351754.73	498685.29	2351754.73
40	398866.45	1352220.70	498866.45	2352220.70
41	399069.58	1352677.53	499069.58	2352677.53
42	399294.23	1353124.17	499294.23	2353124.17
43	399539.87	1353559.61	499539.87	2353559.61
44	399805.96	1353982.87	499805.96	2353982.87
45	400091.88	1354392.99	500091.88	2354392.99
46	400397.01	1354789.04	500397.01	2354789.04
47	400720.63	1355170.12	500720.63	2355170.12
48	401062.02	1355535.37	501062.02	2355535.37
49	401420.40	1355883.95	501420.40	2355883.95
50	401794.97	1356215.09	501794.97	2356215.09
51	402184.87	1356528.03	502184.87	2356528.03
52	402589.23	1356822.05	502589.23	2356822.05
53	403007.11	1357096.51	503007.11	2357096.51
54	403437.59	1357350.76	503437.59	2357350.76
55	403879.67	1357584.24	503879.67	2357584.24
56	404332.37	1357796.42	504332.37	2357796.42
57	404794.65	1357986.81	504794.65	2357986.81



Обозначение характерных точек границ	Координаты МСК-74 зона 1		Координаты МСК-02 зона 2	
	X	Y	X	Y
58	405265.47	1358154.99	505265.47	2358154.99
59	405743.75	1358300.57	505743.75	2358300.57
60	406228.43	1358423.23	506228.43	2358423.23
61	406718.39	1358522.68	506718.39	2358522.68
62	407212.53	1358598.71	507212.53	2358598.71
63	407709.72	1358651.13	507709.72	2358651.13
64	408208.85	1358679.83	508208.85	2358679.83
65	408708.78	1358684.75	508708.78	2358684.75
66	409208.38	1358665.87	509208.38	2358665.87
67	409706.51	1358623.24	509706.51	2358623.24
68	410202.05	1358556.95	510202.05	2358556.95
69	410693.87	1358467.15	510693.87	2358467.15
70	411180.86	1358354.05	511180.86	2358354.05
71	411661.92	1358217.91	511661.92	2358217.91
72	412135.95	1358059.02	512135.95	2358059.02
73	412601.89	1357877.76	512601.89	2357877.76
74	413058.67	1357674.53	513058.67	2357674.53
75	413505.26	1357449.79	513505.26	2357449.79
76	413940.65	1357204.05	513940.65	2357204.05
77	414363.86	1356937.87	514363.86	2356937.87
78	414773.92	1356651.86	514773.92	2356651.86
79	415169.90	1356346.65	515169.90	2356346.65
80	415550.91	1356022.95	515550.91	2356022.95
81	415826.63	1355768.17	515826.63	2355768.17
82	416224.48	1355465.42	516224.48	2355465.42
83	416606.89	1355143.37	516606.89	2355143.37
84	416972.91	1354802.82	516972.91	2354802.82
85	417321.65	1354444.59	517321.65	2354444.59
86	417652.26	1354069.56	517652.26	2354069.56
87	417963.92	1353678.64	517963.92	2353678.64
88	418255.89	1353272.80	518255.89	2353272.80
89	418527.43	1352853.03	518527.43	2352853.03
90	418777.90	1352420.34	518777.90	2352420.34
91	419006.68	1351975.81	519006.68	2351975.81
92	419213.20	1351520.51	519213.20	2351520.51
93	419396.96	1351055.56	519396.96	2351055.56
94	419557.52	1350582.09	519557.52	2350582.09
95	419694.48	1350101.27	519694.48	2350101.27
96	419807.51	1349614.26	519807.51	2349614.26
97	419896.33	1349122.27	519896.33	2349122.27
98	419960.72	1348626.48	519960.72	2348626.48
99	420000.53	1348128.12	520000.53	2348128.12
100	420015.65	1347628.40	520015.65	2347628.40
101	420006.06	1347128.54	520006.06	2347128.54

Обозначение характерных точек границ	Координаты МСК-74 зона 1		Координаты МСК-02 зона 2	
	X	Y	X	Y
102	419971.77	1346629.77	519971.77	2346629.77
103	419912.87	1346133.30	519912.87	2346133.30
104	419829.50	1345640.36	519829.50	2345640.36
105	419721.87	1345152.13	519721.87	2345152.13
106	419590.24	1344669.82	519590.24	2344669.82
107	419434.93	1344194.61	519434.93	2344194.61
108	419256.33	1343727.65	519256.33	2343727.65
109	419054.86	1343270.09	519054.86	2343270.09
110	418831.02	1342823.05	518831.02	2342823.05
111	418585.36	1342387.62	518585.36	2342387.62
112	418318.47	1341964.87	518318.47	2341964.87
113	418031.02	1341555.82	518031.02	2341555.82
114	417723.70	1341161.48	517723.70	2341161.48
115	417397.26	1340782.81	517397.26	2340782.81
116	417052.51	1340420.74	517052.51	2340420.74
117	416690.28	1340076.16	516690.28	2340076.16
118	416311.46	1339749.90	516311.46	2339749.90
119	415916.98	1339442.76	515916.98	2339442.76
120	415507.80	1339155.50	515507.80	2339155.50
121	415086.28	1338889.62	515086.28	2338889.62
122	415030.40	1338983.24	515030.40	2338983.24
123	414829.96	1339319.08	514829.96	2339319.08
124	414867.56	1339341.63	514867.56	2339341.63
125	415288.83	1339610.85	515288.83	2339610.85
126	415695.52	1339901.61	515695.52	2339901.61
127	416086.55	1340213.13	516086.55	2340213.13
128	416460.85	1340544.55	516460.85	2340544.55
129	416817.41	1340894.99	516817.41	2340894.99
130	417155.27	1341263.50	517155.27	2341263.50
131	417473.51	1341649.07	517473.51	2341649.07
132	417771.27	1342050.67	517771.27	2342050.67
133	418047.74	1342467.21	518047.74	2342467.21
134	418302.19	1342897.56	518302.19	2342897.56
135	418533.91	1343340.56	518533.91	2343340.56
136	418742.28	1343795.01	518742.28	2343795.01
137	418926.74	1344259.68	518926.74	2344259.68
138	419086.79	1344733.32	519086.79	2344733.32
139	419221.99	1345214.63	519221.99	2345214.63
140	419331.98	1345702.33	519331.98	2345702.33
141	419416.47	1346195.08	519416.47	2346195.08
142	419475.22	1346691.56	519475.22	2346691.56
143	419508.08	1347190.42	519508.08	2347190.42
144	419514.95	1347690.32	519514.95	2347690.32
145	419495.82	1348189.89	519495.82	2348189.89

Обозначение характерных точек границ	Координаты МСК-74 зона 1		Координаты МСК-02 зона 2	
	X	Y	X	Y
146	419450.74	1348687.80	519450.74	2348687.80
147	419379.83	1349182.69	519379.83	2349182.69
148	419283.28	1349673.22	519283.28	2349673.22
149	419161.36	1350158.07	519161.36	2350158.07
150	419014.39	1350635.93	519014.39	2350635.93
151	418842.77	1351105.49	518842.77	2351105.49
152	418646.97	1351565.50	518646.97	2351565.50
153	418427.52	1352014.70	518427.52	2352014.70
154	418185.00	1352451.88	518185.00	2352451.88
155	417920.08	1352875.87	517920.08	2352875.87
156	417633.47	1353285.50	517633.47	2353285.50
157	417325.95	1353679.68	517325.95	2353679.68
158	416998.35	1354057.33	516998.35	2354057.33
159	416651.56	1354417.44	516651.56	2354417.44
160	416286.51	1354759.03	516286.51	2354759.03
161	415904.19	1355081.17	515904.19	2355081.17
162	415505.64	1355383.00	515505.64	2355383.00
163	415447.13	1355438.97	515447.13	2355438.97
164	415075.98	1355773.93	515075.98	2355773.93
165	414688.55	1356089.92	514688.55	2356089.92
166	414285.82	1356386.16	514285.82	2356386.16
167	413868.79	1356661.90	513868.79	2356661.90
168	413438.51	1356916.47	513438.51	2356916.47
169	412996.04	1357149.21	512996.04	2357149.21
170	412542.50	1357359.56	512542.50	2357359.56
171	412079.01	1357546.98	512079.01	2357546.98
172	411606.74	1357711.01	511606.74	2357711.01
173	411126.86	1357851.24	511126.86	2357851.24
174	410640.57	1357967.31	510640.57	2357967.31
175	410149.09	1358058.95	510149.09	2358058.95
176	409653.65	1358125.91	509653.65	2358125.91
177	409155.48	1358168.03	509155.48	2358168.03
178	408655.82	1358185.20	508655.82	2358185.20
179	408155.94	1358177.39	508155.94	2358177.39
180	407657.06	1358144.62	507657.06	2358144.62
181	407160.45	1358086.95	507160.45	2358086.95
182	406667.34	1358004.55	506667.34	2358004.55
183	406178.97	1357897.61	506178.97	2357897.61
184	405696.54	1357766.40	505696.54	2357766.40
185	405221.28	1357611.25	505221.28	2357611.25
186	404754.36	1357432.55	504754.36	2357432.55
187	404296.95	1357230.74	504296.95	2357230.74
188	403850.20	1357006.32	503850.20	2357006.32
189	403415.22	1356759.87	503415.22	2356759.87

Обозначение характерных точек границ	Координаты МСК-74 зона 1		Координаты МСК-02 зона 2	
	X	Y	X	Y
190	402993.10	1356491.99	502993.10	2356491.99
191	402584.89	1356203.35	502584.89	2356203.35
192	402191.61	1355894.67	502191.61	2355894.67
193	401814.25	1355566.74	501814.25	2355566.74
194	401453.74	1355220.35	501453.74	2355220.35
195	401110.99	1354856.38	501110.99	2354856.38
196	400786.85	1354475.75	500786.85	2354475.75
197	400482.14	1354079.39	500482.14	2354079.39
198	400197.62	1353668.30	500197.62	2353668.30
199	399933.99	1353243.51	499933.99	2353243.51
200	399691.91	1352806.08	499691.91	2352806.08
201	399471.99	1352357.10	499471.99	2352357.10
202	399274.78	1351897.69	499274.78	2351897.69
203	399100.77	1351429.00	499100.77	2351429.00
204	398950.40	1350952.20	498950.40	2350952.20
205	398824.04	1350468.49	498824.04	2350468.49
206	398722.01	1349979.06	498722.01	2349979.06
207	398644.56	1349485.15	498644.56	2349485.15
208	398591.88	1348987.99	498591.88	2348987.99
209	398564.11	1348488.81	498564.11	2348488.81
210	398561.32	1347988.87	498561.32	2347988.87
211	398583.51	1347489.41	498583.51	2347489.41
212	398630.63	1346991.69	498630.63	2346991.69
213	398702.56	1346496.95	498702.56	2346496.95
214	398799.12	1346006.41	498799.12	2346006.41
215	398920.07	1345521.31	498920.07	2345521.31
216	399065.11	1345042.87	499065.11	2345042.87
217	399233.87	1344572.26	499233.87	2344572.26
218	399425.93	1344110.68	499425.93	2344110.68
219	399640.82	1343659.27	499640.82	2343659.27
220	399878.00	1343219.16	499878.00	2343219.16
221	400136.87	1342791.45	500136.87	2342791.45
222	400416.78	1342377.21	500416.78	2342377.21
223	400717.05	1341977.48	500717.05	2341977.48
224	401036.91	1341593.24	501036.91	2341593.24
225	401375.57	1341225.47	501375.57	2341225.47
226	401732.19	1340875.08	501732.19	2340875.08
227	402105.87	1340542.95	502105.87	2340542.95
228	402495.67	1340229.90	502495.67	2340229.90
229	402900.64	1339936.72	502900.64	2339936.72
230	403319.74	1339664.14	503319.74	2339664.14
231	403751.94	1339412.84	503751.94	2339412.84
232	404196.16	1339183.45	504196.16	2339183.45
233	404651.28	1338976.55	504651.28	2338976.55

Обозначение характерных точек границ	Координаты МСК-74 зона 1		Координаты МСК-02 зона 2	
	X	Y	X	Y
234	405116.17	1338792.64	505116.17	2338792.64
235	405589.68	1338632.19	505589.68	2338632.19
236	406070.60	1338495.60	506070.60	2338495.60
237	406557.75	1338383.21	506557.75	2338383.21
238	407049.91	1338295.30	507049.91	2338295.30
239	407545.85	1338232.10	507545.85	2338232.10
240	407455.47	1337874.13	507455.47	2337874.13
1	407422.17	1337742.25	507422.17	2337742.25
Сектор 71				
Набс от 531,4 м до 535,8 м				
1	407298.61	1337252.86	507298.61	2337252.86
2	406803.39	1337321.54	506803.39	2337321.54
3	406311.81	1337412.64	506311.81	2337412.64
4	405824.87	1337525.98	505824.87	2337525.98
5	405343.58	1337661.33	505343.58	2337661.33
6	404868.93	1337818.40	504868.93	2337818.40
7	404401.92	1337996.87	504401.92	2337996.87
8	403943.49	1338196.37	503943.49	2338196.37
9	403494.59	1338416.48	503494.59	2338416.48
10	403056.16	1338656.77	503056.16	2338656.77
11	402629.10	1338916.72	502629.10	2338916.72
12	402214.29	1339195.80	502214.29	2339195.80
13	401812.58	1339493.44	501812.58	2339493.44
14	401424.81	1339809.02	501424.81	2339809.02
15	401051.77	1340141.89	501051.77	2340141.89
16	400694.24	1340491.36	500694.24	2340491.36
17	400352.96	1340856.71	500352.96	2340856.71
18	400028.63	1341237.19	500028.63	2341237.19
19	399721.91	1341632.01	499721.91	2341632.01
20	399433.44	1342040.35	499433.44	2342040.35
21	399163.83	1342461.38	499163.83	2342461.38
22	398913.61	1342894.22	498913.61	2342894.22
23	398683.32	1343337.98	498683.32	2343337.98
24	398473.43	1343791.74	498473.43	2343791.74
25	398284.36	1344254.57	498284.36	2344254.57
26	398116.51	1344725.51	498116.51	2344725.51
27	397970.24	1345203.59	497970.24	2345203.59
28	397845.82	1345687.82	497845.82	2345687.82
29	397743.54	1346177.20	497743.54	2346177.20
30	397663.59	1346670.72	497663.59	2346670.72
31	397606.14	1347167.37	497606.14	2347167.37
32	397571.32	1347666.11	497571.32	2347666.11
33	397559.18	1348165.92	497559.18	2348165.92
34	397569.77	1348665.77	497569.77	2348665.77

Обозначение характерных точек границ	Координаты МСК-74 зона 1		Координаты МСК-02 зона 2	
	X	Y	X	Y
35	397603.05	1349164.62	497603.05	2349164.62
36	397658.95	1349661.44	497658.95	2349661.44
37	397737.37	1350155.21	497737.37	2350155.21
38	397838.13	1350644.90	497838.13	2350644.90
39	397961.04	1351129.52	497961.04	2351129.52
40	398105.84	1351608.05	498105.84	2351608.05
41	398272.22	1352079.51	498272.22	2352079.51
42	398459.85	1352542.92	498459.85	2352542.92
43	398668.34	1352997.33	498668.34	2352997.33
44	398897.25	1353441.80	498897.25	2353441.80
45	399146.12	1353875.42	499146.12	2353875.42
46	399414.43	1354297.28	499414.43	2354297.28
47	399701.63	1354706.52	499701.63	2354706.52
48	400007.12	1355102.29	500007.12	2355102.29
49	400330.27	1355483.77	500330.27	2355483.77
50	400670.42	1355850.18	500670.42	2355850.18
51	401026.86	1356200.76	501026.86	2356200.76
52	401398.86	1356534.78	501398.86	2356534.78
53	401785.65	1356851.56	501785.65	2356851.56
54	402186.43	1357150.44	502186.43	2357150.44
55	402600.38	1357430.81	502600.38	2357430.81
56	403026.63	1357692.09	503026.63	2357692.09
57	403464.32	1357933.73	503464.32	2357933.73
58	403912.52	1358155.24	503912.52	2358155.24
59	404370.33	1358356.16	504370.33	2358356.16
60	404836.79	1358536.08	504836.79	2358536.08
61	405310.95	1358694.62	505310.95	2358694.62
62	405791.81	1358831.45	505791.81	2358831.45
63	406278.40	1358946.31	506278.40	2358946.31
64	406769.70	1359038.94	506769.70	2359038.94
65	407264.70	1359109.15	507264.70	2359109.15
66	407762.38	1359156.81	507762.38	2359156.81
67	408261.71	1359181.81	508261.71	2359181.81
68	408761.67	1359184.10	508761.67	2359184.10
69	409261.21	1359163.68	509261.21	2359163.68
70	409759.30	1359120.58	509759.30	2359120.58
71	410254.93	1359054.90	510254.93	2359054.90
72	410747.06	1358966.78	510747.06	2358966.78
73	411234.67	1358856.39	511234.67	2358856.39
74	411716.77	1358723.97	511716.77	2358723.97
75	412192.36	1358569.78	512192.36	2358569.78
76	412660.45	1358394.14	512660.45	2358394.14
77	413120.08	1358197.43	513120.08	2358197.43
78	413570.30	1357980.03	513570.30	2357980.03

Обозначение характерных точек границ	Координаты МСК-74 зона 1		Координаты МСК-02 зона 2	
	X	Y	X	Y
79	414010.18	1357742.41	514010.18	2357742.41
80	414438.81	1357485.05	514438.81	2357485.05
81	414855.31	1357208.49	514855.31	2357208.49
82	415258.81	1356913.29	515258.81	2356913.29
83	415648.49	1356600.07	515648.49	2356600.07
84	416023.53	1356269.47	516023.53	2356269.47
85	416147.56	1356153.24	516147.56	2356153.24
86	416544.79	1355849.65	516544.79	2355849.65
87	416927.27	1355527.69	516927.27	2355527.69
88	417294.17	1355188.07	517294.17	2355188.07
89	417644.66	1354831.55	517644.66	2354831.55
90	417977.97	1354458.91	517977.97	2354458.91
91	418293.37	1354070.99	518293.37	2354070.99
92	418590.14	1353668.65	518590.14	2353668.65
93	418867.63	1353252.77	518867.63	2353252.77
94	419125.22	1352824.29	519125.22	2352824.29
95	419362.35	1352384.15	519362.35	2352384.15
96	419578.48	1351933.33	519578.48	2351933.33
97	419773.15	1351472.83	519773.15	2351472.83
98	419945.90	1351003.67	519945.90	2351003.67
99	420096.37	1350526.89	520096.37	2350526.89
100	420224.21	1350043.56	520224.21	2350043.56
101	420329.15	1349554.74	520329.15	2349554.74
102	420410.94	1349061.53	520410.94	2349061.53
103	420469.42	1348565.01	520469.42	2348565.01
104	420504.44	1348066.28	520504.44	2348066.28
105	420515.94	1347566.46	520515.94	2347566.46
106	420503.88	1347066.65	520503.88	2347066.65
107	420468.29	1346567.96	520468.29	2346567.96
108	420409.26	1346071.51	520409.26	2346071.51
109	420326.90	1345578.38	520326.90	2345578.38
110	420221.42	1345089.69	520221.42	2345089.69
111	420093.03	1344606.50	520093.03	2344606.50
112	419942.03	1344129.89	519942.03	2344129.89
113	419768.74	1343660.93	519768.74	2343660.93
114	419573.56	1343200.65	519573.56	2343200.65
115	419356.92	1342750.07	519356.92	2342750.07
116	419119.30	1342310.20	519119.30	2342310.20
117	418861.22	1341882.00	518861.22	2341882.00
118	418583.26	1341466.44	518583.26	2341466.44
119	418286.04	1341064.43	518286.04	2341064.43
120	417970.21	1340676.87	517970.21	2340676.87
121	417636.48	1340304.61	517636.48	2340304.61
122	417285.58	1339948.48	517285.58	2339948.48

Обозначение характерных точек границ	Координаты МСК-74 зона 1		Координаты МСК-02 зона 2	
	X	Y	X	Y
123	416918.30	1339609.28	516918.30	2339609.28
124	416535.45	1339287.75	516535.45	2339287.75
125	416137.89	1338984.61	516137.89	2338984.61
126	415726.48	1338700.53	515726.48	2338700.53
127	415342.59	1338460.16	515342.59	2338460.16
128	415286.72	1338553.78	515286.72	2338553.78
129	415086.28	1338889.62	515086.28	2338889.62
130	415507.80	1339155.50	515507.80	2339155.50
131	415916.98	1339442.76	515916.98	2339442.76
132	416311.46	1339749.90	516311.46	2339749.90
133	416690.28	1340076.16	516690.28	2340076.16
134	417052.51	1340420.74	517052.51	2340420.74
135	417397.26	1340782.81	517397.26	2340782.81
136	417723.70	1341161.48	517723.70	2341161.48
137	418031.02	1341555.82	518031.02	2341555.82
138	418318.47	1341964.87	518318.47	2341964.87
139	418585.36	1342387.62	518585.36	2342387.62
140	418831.02	1342823.05	518831.02	2342823.05
141	419054.86	1343270.09	519054.86	2343270.09
142	419256.33	1343727.65	519256.33	2343727.65
143	419434.93	1344194.61	519434.93	2344194.61
144	419590.24	1344669.82	519590.24	2344669.82
145	419721.87	1345152.13	519721.87	2345152.13
146	419829.50	1345640.36	519829.50	2345640.36
147	419912.87	1346133.30	519912.87	2346133.30
148	419971.77	1346629.77	519971.77	2346629.77
149	420006.06	1347128.54	520006.06	2347128.54
150	420015.65	1347628.40	520015.65	2347628.40
151	420000.53	1348128.12	520000.53	2348128.12
152	419960.72	1348626.48	519960.72	2348626.48
153	419896.33	1349122.27	519896.33	2349122.27
154	419807.51	1349614.26	519807.51	2349614.26
155	419694.48	1350101.27	519694.48	2350101.27
156	419557.52	1350582.09	519557.52	2350582.09
157	419396.96	1351055.56	519396.96	2351055.56
158	419213.20	1351520.51	519213.20	2351520.51
159	419006.68	1351975.81	519006.68	2351975.81
160	418777.90	1352420.34	518777.90	2352420.34
161	418527.43	1352853.03	518527.43	2352853.03
162	418255.89	1353272.80	518255.89	2353272.80
163	417963.92	1353678.64	517963.92	2353678.64
164	417652.26	1354069.56	517652.26	2354069.56
165	417321.65	1354444.59	517321.65	2354444.59
166	416972.91	1354802.82	516972.91	2354802.82



Обозначение характерных точек границ	Координаты МСК-74 зона 1		Координаты МСК-02 зона 2	
	X	Y	X	Y
167	416606.89	1355143.37	516606.89	2355143.37
168	416224.48	1355465.42	516224.48	2355465.42
169	415826.63	1355768.17	515826.63	2355768.17
170	415550.91	1356022.95	515550.91	2356022.95
171	415169.90	1356346.65	515169.90	2356346.65
172	414773.92	1356651.86	514773.92	2356651.86
173	414363.86	1356937.87	514363.86	2356937.87
174	413940.65	1357204.05	513940.65	2357204.05
175	413505.26	1357449.79	513505.26	2357449.79
176	413058.67	1357674.53	513058.67	2357674.53
177	412601.89	1357877.76	512601.89	2357877.76
178	412135.95	1358059.02	512135.95	2358059.02
179	411661.92	1358217.91	511661.92	2358217.91
180	411180.86	1358354.05	511180.86	2358354.05
181	410693.87	1358467.15	510693.87	2358467.15
182	410202.05	1358556.95	510202.05	2358556.95
183	409706.51	1358623.24	509706.51	2358623.24
184	409208.38	1358665.87	509208.38	2358665.87
185	408708.78	1358684.75	508708.78	2358684.75
186	408208.85	1358679.83	508208.85	2358679.83
187	407709.72	1358651.13	507709.72	2358651.13
188	407212.53	1358598.71	507212.53	2358598.71
189	406718.39	1358522.68	506718.39	2358522.68
190	406228.43	1358423.23	506228.43	2358423.23
191	405743.75	1358300.57	505743.75	2358300.57
192	405265.47	1358154.99	505265.47	2358154.99
193	404794.65	1357986.81	504794.65	2357986.81
194	404332.37	1357796.42	504332.37	2357796.42
195	403879.67	1357584.24	503879.67	2357584.24
196	403437.59	1357350.76	503437.59	2357350.76
197	403007.11	1357096.51	503007.11	2357096.51
198	402589.23	1356822.05	502589.23	2356822.05
199	402184.87	1356528.03	502184.87	2356528.03
200	401794.97	1356215.09	501794.97	2356215.09
201	401420.40	1355883.95	501420.40	2355883.95
202	401062.02	1355535.37	501062.02	2355535.37
203	400720.63	1355170.12	500720.63	2355170.12
204	400397.01	1354789.04	500397.01	2354789.04
205	400091.88	1354392.99	500091.88	2354392.99
206	399805.96	1353982.87	499805.96	2353982.87
207	399539.87	1353559.61	499539.87	2353559.61
208	399294.23	1353124.17	499294.23	2353124.17
209	399069.58	1352677.53	499069.58	2352677.53
210	398866.45	1352220.70	498866.45	2352220.70

Обозначение характерных точек границ	Координаты МСК-74 зона 1		Координаты МСК-02 зона 2	
	X	Y	X	Y
211	398685.29	1351754.73	498685.29	2351754.73
212	398526.50	1351280.66	498526.50	2351280.66
213	398390.46	1350799.57	498390.46	2350799.57
214	398277.47	1350312.55	498277.47	2350312.55
215	398187.78	1349820.71	498187.78	2349820.71
216	398121.59	1349325.16	498121.59	2349325.16
217	398079.07	1348827.02	498079.07	2348827.02
218	398060.30	1348327.42	498060.30	2348327.42
219	398065.32	1347827.49	498065.32	2347827.49
220	398094.13	1347328.37	498094.13	2347328.37
221	398146.66	1346831.18	498146.66	2346831.18
222	398222.79	1346337.06	498222.79	2346337.06
223	398322.35	1345847.12	498322.35	2345847.12
224	398445.11	1345362.47	498445.11	2345362.47
225	398590.80	1344884.22	498590.80	2344884.22
226	398759.08	1344413.44	498759.08	2344413.44
227	398949.57	1343951.20	498949.57	2343951.20
228	399161.85	1343498.55	499161.85	2343498.55
229	399395.43	1343056.51	499395.43	2343056.51
230	399649.77	1342626.09	499649.77	2342626.09
231	399924.31	1342208.27	499924.31	2342208.27
232	400218.43	1341803.98	500218.43	2341803.98
233	400531.45	1341414.14	500531.45	2341414.14
234	400862.67	1341039.65	500862.67	2341039.65
235	401211.33	1340681.34	501211.33	2340681.34
236	401576.65	1340340.02	501576.65	2340340.02
237	401957.80	1340016.48	501957.80	2340016.48
238	402353.91	1339711.45	502353.91	2339711.45
239	402764.09	1339425.61	502764.09	2339425.61
240	403187.41	1339159.61	503187.41	2339159.61
241	403622.91	1338914.06	503622.91	2338914.06
242	404069.60	1338689.52	504069.60	2338689.52
243	404526.47	1338486.48	504526.47	2338486.48
244	404992.48	1338305.42	504992.48	2338305.42
245	405466.59	1338146.74	505466.59	2338146.74
246	405947.70	1338010.80	505947.70	2338010.80
247	406434.74	1337897.91	506434.74	2337897.91
248	406926.60	1337808.33	506926.60	2337808.33
249	407422.17	1337742.25	507422.17	2337742.25
250	407333.04	1337389.22	507333.04	2337389.22
1	407298.61	1337252.86	507298.61	2337252.86
Сектор 72				
Набс от 535,8 м до 540,1 м				
1	407175.15	1336763.86	507175.15	2336763.86

Обозначение характерных точек границ	Координаты МСК-74 зона 1		Координаты МСК-02 зона 2	
	X	Y	X	Y
2	406630.95	1336843.20	506630.95	2336843.20
3	406091.17	1336948.46	506091.17	2336948.46
4	405557.04	1337079.40	505557.04	2337079.40
5	405029.77	1337235.71	505029.77	2337235.71
6	404510.58	1337417.05	504510.58	2337417.05
7	404000.65	1337623.00	504000.65	2337623.00
8	403501.15	1337853.08	503501.15	2337853.08
9	403013.21	1338106.78	503013.21	2338106.78
10	402537.96	1338383.50	502537.96	2338383.50
11	402076.48	1338682.62	502076.48	2338682.62
12	401629.82	1339003.46	501629.82	2339003.46
13	401199.00	1339345.28	501199.00	2339345.28
14	400785.02	1339707.30	500785.02	2339707.30
15	400388.81	1340088.70	500388.81	2340088.70
16	400011.28	1340488.59	500011.28	2340488.59
17	399653.30	1340906.07	499653.30	2340906.07
18	399315.68	1341340.18	499315.68	2341340.18
19	398999.19	1341789.94	498999.19	2341789.94
20	398704.56	1342254.31	498704.56	2342254.31
21	398432.46	1342732.22	498432.46	2342732.22
22	398183.52	1343222.60	498183.52	2343222.60
23	397958.30	1343724.32	497958.30	2343724.32
24	397757.31	1344236.22	497757.31	2344236.22
25	397581.03	1344757.15	497581.03	2344757.15
26	397429.84	1345285.90	497429.84	2345285.90
27	397304.09	1345821.28	497304.09	2345821.28
28	397204.08	1346362.06	497204.08	2346362.06
29	397130.03	1346907.00	497130.03	2346907.00
30	397082.11	1347454.86	497082.11	2347454.86
31	397060.43	1348004.38	497060.43	2348004.38
32	397065.03	1348554.30	497065.03	2348554.30
33	397095.92	1349103.38	497095.92	2349103.38
34	397153.01	1349650.36	497153.01	2349650.36
35	397236.19	1350193.98	497236.19	2350193.98
36	397345.25	1350733.01	497345.25	2350733.01
37	397479.94	1351266.20	497479.94	2351266.20
38	397639.97	1351792.35	497639.97	2351792.35
39	397824.96	1352310.25	497824.96	2352310.25
40	398034.50	1352818.72	498034.50	2352818.72
41	398268.09	1353316.59	498268.09	2353316.59
42	398525.22	1353802.73	498525.22	2353802.73
43	398805.29	1354276.02	498805.29	2354276.02
44	399107.65	1354735.38	499107.65	2354735.38
45	399431.63	1355179.77	499431.63	2355179.77

Обозначение характерных точек границ	Координаты МСК-74 зона 1		Координаты МСК-02 зона 2	
	X	Y	X	Y
46	399776.48	1355608.17	499776.48	2355608.17
47	400141.41	1356019.59	500141.41	2356019.59
48	400525.58	1356413.10	500525.58	2356413.10
49	400928.13	1356787.80	500928.13	2356787.80
50	401348.12	1357142.84	501348.12	2357142.84
51	401784.60	1357477.39	501784.60	2357477.39
52	402236.58	1357790.70	502236.58	2357790.70
53	402703.01	1358082.05	502703.01	2358082.05
54	403182.83	1358350.77	503182.83	2358350.77
55	403674.95	1358596.25	503674.95	2358596.25
56	404178.24	1358817.93	504178.24	2358817.93
57	404691.55	1359015.31	504691.55	2359015.31
58	405213.70	1359187.92	505213.70	2359187.92
59	405743.51	1359335.38	505743.51	2359335.38
60	406279.76	1359457.35	506279.76	2359457.35
61	406821.23	1359553.55	506821.23	2359553.55
62	407366.68	1359623.76	507366.68	2359623.76
63	407914.86	1359667.82	507914.86	2359667.82
64	408464.52	1359685.63	508464.52	2359685.63
65	409014.40	1359677.15	509014.40	2359677.15
66	409563.25	1359642.39	509563.25	2359642.39
67	410109.81	1359581.44	510109.81	2359581.44
68	410652.83	1359494.44	510652.83	2359494.44
69	411191.08	1359381.59	511191.08	2359381.59
70	411723.31	1359243.14	511723.31	2359243.14
71	412248.32	1359079.41	512248.32	2359079.41
72	412764.90	1358890.77	512764.90	2358890.77
73	413271.88	1358677.66	513271.88	2358677.66
74	413768.09	1358440.56	513768.09	2358440.56
75	414252.40	1358180.01	514252.40	2358180.01
76	414723.71	1357896.62	514723.71	2357896.62
77	415180.93	1357591.02	515180.93	2357591.02
78	415623.03	1357263.92	515623.03	2357263.92
79	416048.98	1356916.06	516048.98	2356916.06
80	416457.83	1356548.25	516457.83	2356548.25
81	416468.45	1356538.20	516468.45	2356538.20
82	416904.00	1356202.45	516904.00	2356202.45
83	417322.41	1355845.55	517322.41	2355845.55
84	417722.65	1355468.39	517722.65	2355468.39
85	418103.73	1355071.89	518103.73	2355071.89
86	418464.73	1354657.02	518464.73	2354657.02
87	418804.77	1354224.80	518804.77	2354224.80
88	419123.00	1353776.29	519123.00	2353776.29
89	419418.65	1353312.57	519418.65	2353312.57

Обозначение характерных точек границ	Координаты МСК-74 зона 1		Координаты МСК-02 зона 2	
	X	Y	X	Y
90	419691.00	1352834.80	519691.00	2352834.80
91	419939.37	1352344.14	519939.37	2352344.14
92	420163.17	1351841.79	520163.17	2351841.79
93	420361.83	1351328.99	520361.83	2351328.99
94	420534.89	1350806.98	520534.89	2350806.98
95	420681.90	1350277.05	520681.90	2350277.05
96	420802.51	1349740.50	520802.51	2349740.50
97	420896.43	1349198.63	520896.43	2349198.63
98	420963.43	1348652.79	520963.43	2348652.79
99	421003.34	1348104.29	521003.34	2348104.29
100	421016.06	1347554.49	521016.06	2347554.49
101	421001.56	1347004.74	521001.56	2347004.74
102	420959.88	1346456.38	520959.88	2346456.38
103	420891.12	1345910.75	520891.12	2345910.75
104	420795.45	1345369.19	520795.45	2345369.19
105	420673.11	1344833.03	520673.11	2344833.03
106	420524.38	1344303.58	520524.38	2344303.58
107	420349.65	1343782.13	520349.65	2343782.13
108	420149.33	1343269.97	520149.33	2343269.97
109	419923.91	1342768.35	519923.91	2342768.35
110	419673.95	1342278.49	519673.95	2342278.49
111	419400.06	1341801.60	519400.06	2341801.60
112	419102.91	1341338.85	519102.91	2341338.85
113	418783.23	1340891.36	518783.23	2340891.36
114	418441.81	1340460.24	518441.81	2340460.24
115	418079.47	1340046.54	518079.47	2340046.54
116	417697.10	1339651.27	517697.10	2339651.27
117	417295.65	1339275.41	517295.65	2339275.41
118	416876.09	1338919.87	516876.09	2338919.87
119	416439.46	1338585.52	516439.46	2338585.52
120	415986.82	1338273.18	515986.82	2338273.18
121	415598.91	1338030.70	515598.91	2338030.70
122	415543.03	1338124.32	515543.03	2338124.32
123	415342.59	1338460.16	515342.59	2338460.16
124	415726.48	1338700.53	515726.48	2338700.53
125	416137.89	1338984.61	516137.89	2338984.61
126	416535.45	1339287.75	516535.45	2339287.75
127	416918.30	1339609.28	516918.30	2339609.28
128	417285.58	1339948.48	517285.58	2339948.48
129	417636.48	1340304.61	517636.48	2340304.61
130	417970.21	1340676.87	517970.21	2340676.87
131	418286.04	1341064.43	518286.04	2341064.43
132	418583.26	1341466.44	518583.26	2341466.44
133	418861.22	1341882.00	518861.22	2341882.00

Обозначение характерных точек границ	Координаты МСК-74 зона 1		Координаты МСК-02 зона 2	
	X	Y	X	Y
134	419119.30	1342310.20	519119.30	2342310.20
135	419356.92	1342750.07	519356.92	2342750.07
136	419573.56	1343200.65	519573.56	2343200.65
137	419768.74	1343660.93	519768.74	2343660.93
138	419942.03	1344129.89	519942.03	2344129.89
139	420093.03	1344606.50	520093.03	2344606.50
140	420221.42	1345089.69	520221.42	2345089.69
141	420326.90	1345578.38	520326.90	2345578.38
142	420409.26	1346071.51	520409.26	2346071.51
143	420468.29	1346567.96	520468.29	2346567.96
144	420503.88	1347066.65	520503.88	2347066.65
145	420515.94	1347566.46	520515.94	2347566.46
146	420504.44	1348066.28	520504.44	2348066.28
147	420469.42	1348565.01	520469.42	2348565.01
148	420410.94	1349061.53	520410.94	2349061.53
149	420329.15	1349554.74	520329.15	2349554.74
150	420224.21	1350043.56	520224.21	2350043.56
151	420096.37	1350526.89	520096.37	2350526.89
152	419945.90	1351003.67	519945.90	2351003.67
153	419773.15	1351472.83	519773.15	2351472.83
154	419578.48	1351933.33	519578.48	2351933.33
155	419362.35	1352384.15	519362.35	2352384.15
156	419125.22	1352824.29	519125.22	2352824.29
157	418867.63	1353252.77	518867.63	2353252.77
158	418590.14	1353668.65	518590.14	2353668.65
159	418293.37	1354070.99	518293.37	2354070.99
160	417977.97	1354458.91	517977.97	2354458.91
161	417644.66	1354831.55	517644.66	2354831.55
162	417294.17	1355188.07	517294.17	2355188.07
163	416927.27	1355527.69	516927.27	2355527.69
164	416544.79	1355849.65	516544.79	2355849.65
165	416147.56	1356153.24	516147.56	2356153.24
166	416023.53	1356269.47	516023.53	2356269.47
167	415648.49	1356600.07	515648.49	2356600.07
168	415258.81	1356913.29	515258.81	2356913.29
169	414855.31	1357208.49	514855.31	2357208.49
170	414438.81	1357485.05	514438.81	2357485.05
171	414010.18	1357742.41	514010.18	2357742.41
172	413570.30	1357980.03	513570.30	2357980.03
173	413120.08	1358197.43	513120.08	2358197.43
174	412660.45	1358394.14	512660.45	2358394.14
175	412192.36	1358569.78	512192.36	2358569.78
176	411716.77	1358723.97	511716.77	2358723.97
177	411234.67	1358856.39	511234.67	2358856.39

Обозначение характерных точек границ	Координаты МСК-74 зона 1		Координаты МСК-02 зона 2	
	X	Y	X	Y
178	410747.06	1358966.78	510747.06	2358966.78
179	410254.93	1359054.90	510254.93	2359054.90
180	409759.30	1359120.58	509759.30	2359120.58
181	409261.21	1359163.68	509261.21	2359163.68
182	408761.67	1359184.10	508761.67	2359184.10
183	408261.71	1359181.81	508261.71	2359181.81
184	407762.38	1359156.81	507762.38	2359156.81
185	407264.70	1359109.15	507264.70	2359109.15
186	406769.70	1359038.94	506769.70	2359038.94
187	406278.40	1358946.31	506278.40	2358946.31
188	405791.81	1358831.45	505791.81	2358831.45
189	405310.95	1358694.62	505310.95	2358694.62
190	404836.79	1358536.08	504836.79	2358536.08
191	404370.33	1358356.16	504370.33	2358356.16
192	403912.52	1358155.24	503912.52	2358155.24
193	403464.32	1357933.73	503464.32	2357933.73
194	403026.63	1357692.09	503026.63	2357692.09
195	402600.38	1357430.81	502600.38	2357430.81
196	402186.43	1357150.44	502186.43	2357150.44
197	401785.65	1356851.56	501785.65	2356851.56
198	401398.86	1356534.78	501398.86	2356534.78
199	401026.86	1356200.76	501026.86	2356200.76
200	400670.42	1355850.18	500670.42	2355850.18
201	400330.27	1355483.77	500330.27	2355483.77
202	400007.12	1355102.29	500007.12	2355102.29
203	399701.63	1354706.52	499701.63	2354706.52
204	399414.43	1354297.28	499414.43	2354297.28
205	399146.12	1353875.42	499146.12	2353875.42
206	398897.25	1353441.80	498897.25	2353441.80
207	398668.34	1352997.33	498668.34	2352997.33
208	398459.85	1352542.92	498459.85	2352542.92
209	398272.22	1352079.51	498272.22	2352079.51
210	398105.84	1351608.05	498105.84	2351608.05
211	397961.04	1351129.52	497961.04	2351129.52
212	397838.13	1350644.90	497838.13	2350644.90
213	397737.37	1350155.21	497737.37	2350155.21
214	397658.95	1349661.44	497658.95	2349661.44
215	397603.05	1349164.62	497603.05	2349164.62
216	397569.77	1348665.77	497569.77	2348665.77
217	397559.18	1348165.92	497559.18	2348165.92
218	397571.32	1347666.11	497571.32	2347666.11
219	397606.14	1347167.37	497606.14	2347167.37
220	397663.59	1346670.72	497663.59	2346670.72
221	397743.54	1346177.20	497743.54	2346177.20

Обозначение характерных точек границ	Координаты МСК-74 зона 1		Координаты МСК-02 зона 2	
	X	Y	X	Y
222	397845.82	1345687.82	497845.82	2345687.82
223	397970.24	1345203.59	497970.24	2345203.59
224	398116.51	1344725.51	498116.51	2344725.51
225	398284.36	1344254.57	498284.36	2344254.57
226	398473.43	1343791.74	498473.43	2343791.74
227	398683.32	1343337.98	498683.32	2343337.98
228	398913.61	1342894.22	498913.61	2342894.22
229	399163.83	1342461.38	499163.83	2342461.38
230	399433.44	1342040.35	499433.44	2342040.35
231	399721.91	1341632.01	499721.91	2341632.01
232	400028.63	1341237.19	500028.63	2341237.19
233	400352.96	1340856.71	500352.96	2340856.71
234	400694.24	1340491.36	500694.24	2340491.36
235	401051.77	1340141.89	501051.77	2340141.89
236	401424.81	1339809.02	501424.81	2339809.02
237	401812.58	1339493.44	501812.58	2339493.44
238	402214.29	1339195.80	502214.29	2339195.80
239	402629.10	1338916.72	502629.10	2338916.72
240	403056.16	1338656.77	503056.16	2338656.77
241	403494.59	1338416.48	503494.59	2338416.48
242	403943.49	1338196.37	503943.49	2338196.37
243	404401.92	1337996.87	504401.92	2337996.87
244	404868.93	1337818.40	504868.93	2337818.40
245	405343.58	1337661.33	505343.58	2337661.33
246	405824.87	1337525.98	505824.87	2337525.98
247	406311.81	1337412.64	506311.81	2337412.64
248	406803.39	1337321.54	506803.39	2337321.54
249	407298.61	1337252.86	507298.61	2337252.86
250	407210.60	1336904.30	507210.60	2336904.30
1	407175.15	1336763.86	507175.15	2336763.86
Сектор 73				
Набс от 540,1 м до 544,5 м				
1	407051.77	1336275.21	507051.77	2336275.21
2	406507.92	1336356.89	506507.92	2336356.89
3	405968.38	1336463.39	505968.38	2336463.39
4	405434.28	1336594.50	505434.28	2336594.50
5	404906.75	1336749.93	504906.75	2336749.93
6	404386.89	1336929.36	504386.89	2336929.36
7	403875.80	1337132.42	503875.80	2337132.42
8	403374.55	1337358.68	503374.55	2337358.68
9	402884.18	1337607.65	502884.18	2337607.65
10	402405.74	1337878.83	502405.74	2337878.83
11	401940.22	1338171.64	501940.22	2338171.64
12	401488.59	1338485.46	501488.59	2338485.46



Обозначение характерных точек границ	Координаты МСК-74 зона 1		Координаты МСК-02 зона 2	
	X	Y	X	Y
13	401051.82	1338819.64	501051.82	2338819.64
14	400630.82	1339173.48	500630.82	2339173.48
15	400226.46	1339546.23	500226.46	2339546.23
16	399839.60	1339937.11	499839.60	2339937.11
17	399471.05	1340345.30	499471.05	2340345.30
18	399121.59	1340769.94	499121.59	2340769.94
19	398791.94	1341210.15	498791.94	2341210.15
20	398482.80	1341664.99	498482.80	2341664.99
21	398194.82	1342133.51	498194.82	2342133.51
22	397928.61	1342614.74	497928.61	2342614.74
23	397684.71	1343107.65	497684.71	2343107.65
24	397463.65	1343611.22	497463.65	2343611.22
25	397265.89	1344124.38	497265.89	2344124.38
26	397091.84	1344646.06	497091.84	2344646.06
27	396941.87	1345175.17	496941.87	2345175.17
28	396816.30	1345710.60	496816.30	2345710.60
29	396715.38	1346251.21	496715.38	2346251.21
30	396639.32	1346795.88	496639.32	2346795.88
31	396588.30	1347343.46	496588.30	2347343.46
32	396562.41	1347892.80	496562.41	2347892.80
33	396561.72	1348442.75	496561.72	2348442.75
34	396586.21	1348992.16	496586.21	2348992.16
35	396635.84	1349539.86	496635.84	2349539.86
36	396710.51	1350084.72	496710.51	2350084.72
37	396810.06	1350625.59	496810.06	2350625.59
38	396934.28	1351161.33	496934.28	2351161.33
39	397082.91	1351690.82	497082.91	2351690.82
40	397255.63	1352212.94	497255.63	2352212.94
41	397452.09	1352726.60	497452.09	2352726.60
42	397671.88	1353230.73	497671.88	2353230.73
43	397914.52	1353724.26	497914.52	2353724.26
44	398179.51	1354206.16	498179.51	2354206.16
45	398466.30	1354675.41	498466.30	2354675.41
46	398774.29	1355131.04	498774.29	2355131.04
47	399102.82	1355572.07	499102.82	2355572.07
48	399451.20	1355997.60	499451.20	2355997.60
49	399818.71	1356406.73	499818.71	2356406.73
50	400204.58	1356798.59	500204.58	2356798.59
51	400607.99	1357172.36	500607.99	2357172.36
52	401028.10	1357527.26	501028.10	2357527.26
53	401464.02	1357862.55	501464.02	2357862.55
54	401914.85	1358177.52	501914.85	2358177.52
55	402379.62	1358471.51	502379.62	2358471.51
56	402857.38	1358743.90	502857.38	2358743.90

Обозначение характерных точек границ	Координаты МСК-74 зона 1		Координаты МСК-02 зона 2	
	X	Y	X	Y
57	403347.11	1358994.12	503347.11	2358994.12
58	403847.79	1359221.64	503847.79	2359221.64
59	404358.37	1359425.99	504358.37	2359425.99
60	404877.77	1359606.75	504877.77	2359606.75
61	405404.90	1359763.52	505404.90	2359763.52
62	405938.66	1359895.98	505938.66	2359895.98
63	406477.93	1360003.85	506477.93	2360003.85
64	407021.57	1360086.91	507021.57	2360086.91
65	407568.45	1360144.98	507568.45	2360144.98
66	408117.41	1360177.93	508117.41	2360177.93
67	408667.31	1360185.71	508667.31	2360185.71
68	409216.99	1360168.30	509216.99	2360168.30
69	409765.29	1360125.72	509765.29	2360125.72
70	410311.06	1360058.07	510311.06	2360058.07
71	410853.17	1359965.49	510853.17	2359965.49
72	411390.46	1359848.18	511390.46	2359848.18
73	411921.82	1359706.39	511921.82	2359706.39
74	412446.12	1359540.40	512446.12	2359540.40
75	412962.27	1359350.57	512962.27	2359350.57
76	413469.19	1359137.29	513469.19	2359137.29
77	413965.80	1358901.03	513965.80	2358901.03
78	414451.07	1358642.26	514451.07	2358642.26
79	414923.98	1358361.54	514923.98	2358361.54
80	415383.53	1358059.44	515383.53	2358059.44
81	415828.76	1357736.62	515828.76	2357736.62
82	416258.74	1357393.74	516258.74	2357393.74
83	416672.56	1357031.53	516672.56	2357031.53
84	416789.30	1356923.09	516789.30	2356923.09
85	417224.31	1356586.61	517224.31	2356586.61
86	417642.89	1356229.92	517642.89	2356229.92
87	418044.11	1355853.80	518044.11	2355853.80
88	418427.08	1355459.11	518427.08	2355459.11
89	418790.93	1355046.73	518790.93	2355046.73
90	419134.85	1354617.59	519134.85	2354617.59
91	419458.06	1354172.64	519458.06	2354172.64
92	419759.84	1353712.89	519759.84	2353712.89
93	420039.52	1353239.37	520039.52	2353239.37
94	420296.47	1352753.14	520296.47	2352753.14
95	420530.10	1352255.28	520530.10	2352255.28
96	420739.90	1351746.93	520739.90	2351746.93
97	420925.40	1351229.20	520925.40	2351229.20
98	421086.17	1350703.28	521086.17	2350703.28
99	421221.87	1350170.34	521221.87	2350170.34
100	421332.18	1349631.56	521332.18	2349631.56

Обозначение характерных точек границ	Координаты МСК-74 зона 1		Координаты МСК-02 зона 2	
	X	Y	X	Y
101	421416.85	1349088.17	521416.85	2349088.17
102	421475.71	1348541.38	521475.71	2348541.38
103	421508.61	1347992.42	521508.61	2347992.42
104	421515.48	1347442.51	521515.48	2347442.51
105	421496.30	1346892.90	521496.30	2346892.90
106	421451.13	1346344.81	521451.13	2346344.81
107	421380.05	1345799.47	521380.05	2345799.47
108	421283.24	1345258.11	521283.24	2345258.11
109	421160.90	1344721.95	521160.90	2344721.95
110	421013.32	1344192.17	521013.32	2344192.17
111	420840.81	1343669.98	520840.81	2343669.98
112	420643.78	1343156.54	520643.78	2343156.54
113	420422.66	1342653.00	520422.66	2342653.00
114	420177.94	1342160.50	520177.94	2342160.50
115	419910.18	1341680.14	519910.18	2341680.14
116	419619.98	1341212.99	519619.98	2341212.99
117	419307.98	1340760.11	519307.98	2340760.11
118	418974.89	1340322.51	518974.89	2340322.51
119	418621.46	1339901.17	518621.46	2339901.17
120	418248.47	1339497.03	518248.47	2339497.03
121	417856.77	1339111.01	517856.77	2339111.01
122	417447.23	1338743.97	517447.23	2338743.97
123	417020.77	1338396.73	517020.77	2338396.73
124	416578.35	1338070.07	516578.35	2338070.07
125	416120.96	1337764.72	516120.96	2337764.72
126	415855.22	1337601.24	515855.22	2337601.24
127	415799.34	1337694.86	515799.34	2337694.86
128	415598.91	1338030.70	515598.91	2338030.70
129	415986.82	1338273.18	515986.82	2338273.18
130	416439.46	1338585.52	516439.46	2338585.52
131	416876.09	1338919.87	516876.09	2338919.87
132	417295.65	1339275.41	517295.65	2339275.41
133	417697.10	1339651.27	517697.10	2339651.27
134	418079.47	1340046.54	518079.47	2340046.54
135	418441.81	1340460.24	518441.81	2340460.24
136	418783.23	1340891.36	518783.23	2340891.36
137	419102.91	1341338.85	519102.91	2341338.85
138	419400.06	1341801.60	519400.06	2341801.60
139	419673.95	1342278.49	519673.95	2342278.49
140	419923.91	1342768.35	519923.91	2342768.35
141	420149.33	1343269.97	520149.33	2343269.97
142	420349.65	1343782.13	520349.65	2343782.13
143	420524.38	1344303.58	520524.38	2344303.58
144	420673.11	1344833.03	520673.11	2344833.03

Обозначение характерных точек границ	Координаты МСК-74 зона 1		Координаты МСК-02 зона 2	
	X	Y	X	Y
145	420795.45	1345369.19	520795.45	2345369.19
146	420891.12	1345910.75	520891.12	2345910.75
147	420959.88	1346456.38	520959.88	2346456.38
148	421001.56	1347004.74	521001.56	2347004.74
149	421016.06	1347554.49	521016.06	2347554.49
150	421003.34	1348104.29	521003.34	2348104.29
151	420963.43	1348652.79	520963.43	2348652.79
152	420896.43	1349198.63	520896.43	2349198.63
153	420802.51	1349740.50	520802.51	2349740.50
154	420681.90	1350277.05	520681.90	2350277.05
155	420534.89	1350806.98	520534.89	2350806.98
156	420361.83	1351328.99	520361.83	2351328.99
157	420163.17	1351841.79	520163.17	2351841.79
158	419939.37	1352344.14	519939.37	2352344.14
159	419691.00	1352834.80	519691.00	2352834.80
160	419418.65	1353312.57	519418.65	2353312.57
161	419123.00	1353776.29	519123.00	2353776.29
162	418804.77	1354224.80	518804.77	2354224.80
163	418464.73	1354657.02	518464.73	2354657.02
164	418103.73	1355071.89	518103.73	2355071.89
165	417722.65	1355468.39	517722.65	2355468.39
166	417322.41	1355845.55	517322.41	2355845.55
167	416904.00	1356202.45	516904.00	2356202.45
168	416468.45	1356538.20	516468.45	2356538.20
169	416457.83	1356548.25	516457.83	2356548.25
170	416048.98	1356916.06	516048.98	2356916.06
171	415623.03	1357263.92	515623.03	2357263.92
172	415180.93	1357591.02	515180.93	2357591.02
173	414723.71	1357896.62	514723.71	2357896.62
174	414252.40	1358180.01	514252.40	2358180.01
175	413768.09	1358440.56	513768.09	2358440.56
176	413271.88	1358677.66	513271.88	2358677.66
177	412764.90	1358890.77	512764.90	2358890.77
178	412248.32	1359079.41	512248.32	2359079.41
179	411723.31	1359243.14	511723.31	2359243.14
180	411191.08	1359381.59	511191.08	2359381.59
181	410652.83	1359494.44	510652.83	2359494.44
182	410109.81	1359581.44	510109.81	2359581.44
183	409563.25	1359642.39	509563.25	2359642.39
184	409014.40	1359677.15	509014.40	2359677.15
185	408464.52	1359685.63	508464.52	2359685.63
186	407914.86	1359667.82	507914.86	2359667.82
187	407366.68	1359623.76	507366.68	2359623.76
188	406821.23	1359553.55	506821.23	2359553.55

Обозначение характерных точек границ	Координаты МСК-74 зона 1		Координаты МСК-02 зона 2	
	X	Y	X	Y
189	406279.76	1359457.35	506279.76	2359457.35
190	405743.51	1359335.38	505743.51	2359335.38
191	405213.70	1359187.92	505213.70	2359187.92
192	404691.55	1359015.31	504691.55	2359015.31
193	404178.24	1358817.93	504178.24	2358817.93
194	403674.95	1358596.25	503674.95	2358596.25
195	403182.83	1358350.77	503182.83	2358350.77
196	402703.01	1358082.05	502703.01	2358082.05
197	402236.58	1357790.70	502236.58	2357790.70
198	401784.60	1357477.39	501784.60	2357477.39
199	401348.12	1357142.84	501348.12	2357142.84
200	400928.13	1356787.80	500928.13	2356787.80
201	400525.58	1356413.10	500525.58	2356413.10
202	400141.41	1356019.59	500141.41	2356019.59
203	399776.48	1355608.17	499776.48	2355608.17
204	399431.63	1355179.77	499431.63	2355179.77
205	399107.65	1354735.38	499107.65	2354735.38
206	398805.29	1354276.02	498805.29	2354276.02
207	398525.22	1353802.73	498525.22	2353802.73
208	398268.09	1353316.59	498268.09	2353316.59
209	398034.50	1352818.72	498034.50	2352818.72
210	397824.96	1352310.25	497824.96	2352310.25
211	397639.97	1351792.35	497639.97	2351792.35
212	397479.94	1351266.20	497479.94	2351266.20
213	397345.25	1350733.01	497345.25	2350733.01
214	397236.19	1350193.98	497236.19	2350193.98
215	397153.01	1349650.36	497153.01	2349650.36
216	397095.92	1349103.38	497095.92	2349103.38
217	397065.03	1348554.30	497065.03	2348554.30
218	397060.43	1348004.38	497060.43	2348004.38
219	397082.11	1347454.86	497082.11	2347454.86
220	397130.03	1346907.00	497130.03	2346907.00
221	397204.08	1346362.06	497204.08	2346362.06
222	397304.09	1345821.28	497304.09	2345821.28
223	397429.84	1345285.90	497429.84	2345285.90
224	397581.03	1344757.15	497581.03	2344757.15
225	397757.31	1344236.22	497757.31	2344236.22
226	397958.30	1343724.32	497958.30	2343724.32
227	398183.52	1343222.60	498183.52	2343222.60
228	398432.46	1342732.22	498432.46	2342732.22
229	398704.56	1342254.31	498704.56	2342254.31
230	398999.19	1341789.94	498999.19	2341789.94
231	399315.68	1341340.18	499315.68	2341340.18
232	399653.30	1340906.07	499653.30	2340906.07

Обозначение характерных точек границ	Координаты МСК-74 зона 1		Координаты МСК-02 зона 2	
	X	Y	X	Y
233	400011.28	1340488.59	500011.28	2340488.59
234	400388.81	1340088.70	500388.81	2340088.70
235	400785.02	1339707.30	500785.02	2339707.30
236	401199.00	1339345.28	501199.00	2339345.28
237	401629.82	1339003.46	501629.82	2339003.46
238	402076.48	1338682.62	502076.48	2338682.62
239	402537.96	1338383.50	502537.96	2338383.50
240	403013.21	1338106.78	503013.21	2338106.78
241	403501.15	1337853.08	503501.15	2337853.08
242	404000.65	1337623.00	504000.65	2337623.00
243	404510.58	1337417.05	504510.58	2337417.05
244	405029.77	1337235.71	505029.77	2337235.71
245	405557.04	1337079.40	505557.04	2337079.40
246	406091.17	1336948.46	506091.17	2336948.46
247	406630.95	1336843.20	506630.95	2336843.20
248	407175.15	1336763.86	507175.15	2336763.86
249	407088.17	1336419.39	507088.17	2336419.39
1	407051.77	1336275.21	507051.77	2336275.21
Сектор 74 Набс от 544,5 м до 548,8 м				
1	406928.47	1335786.86	506928.47	2335786.86
2	406384.94	1335870.68	506384.94	2335870.68
3	405845.62	1335978.33	505845.62	2335978.33
4	405311.56	1336109.59	505311.56	2336109.59
5	404783.79	1336264.21	504783.79	2336264.21
6	404263.32	1336441.89	504263.32	2336441.89
7	403751.18	1336642.28	503751.18	2336642.28
8	403248.34	1336865.00	503248.34	2336865.00
9	402755.78	1337109.62	502755.78	2337109.62
10	402274.45	1337375.65	502274.45	2337375.65
11	401805.29	1337662.60	501805.29	2337662.60
12	401349.20	1337969.90	501349.20	2337969.90
13	400907.07	1338296.96	500907.07	2338296.96
14	400479.74	1338643.15	500479.74	2338643.15
15	400068.06	1339007.79	500068.06	2339007.79
16	399672.80	1339390.19	499672.80	2339390.19
17	399294.74	1339789.59	499294.74	2339789.59
18	398934.61	1340205.23	498934.61	2340205.23
19	398593.11	1340636.31	498593.11	2340636.31
20	398270.90	1341081.99	498270.90	2341081.99
21	397968.59	1341541.40	497968.59	2341541.40
22	397686.78	1342013.67	497686.78	2342013.67
23	397426.01	1342497.87	497426.01	2342497.87
24	397186.78	1342993.07	497186.78	2342993.07

Обозначение характерных точек границ	Координаты МСК-74 зона 1		Координаты МСК-02 зона 2	
	X	Y	X	Y
25	396969.56	1343498.31	496969.56	2343498.31
26	396774.77	1344012.61	496774.77	2344012.61
27	396602.79	1344534.98	496602.79	2344534.98
28	396453.94	1345064.41	496453.94	2345064.41
29	396328.51	1345599.87	496328.51	2345599.87
30	396226.76	1346140.33	496226.76	2346140.33
31	396148.86	1346684.74	496148.86	2346684.74
32	396094.99	1347232.05	496094.99	2347232.05
33	396065.23	1347781.20	496065.23	2347781.20
34	396059.65	1348331.13	496059.65	2348331.13
35	396078.26	1348880.77	496078.26	2348880.77
36	396121.02	1349429.06	496121.02	2349429.06
37	396187.85	1349974.94	496187.85	2349974.94
38	396278.62	1350517.36	496278.62	2350517.36
39	396393.15	1351055.25	496393.15	2351055.25
40	396531.23	1351587.59	496531.23	2351587.59
41	396692.58	1352113.35	496692.58	2352113.35
42	396876.90	1352631.50	496876.90	2352631.50
43	397083.82	1353141.04	497083.82	2353141.04
44	397312.95	1353640.99	497312.95	2353640.99
45	397563.84	1354130.38	497563.84	2354130.38
46	397836.01	1354608.27	497836.01	2354608.27
47	398128.93	1355073.72	498128.93	2355073.72
48	398442.04	1355525.85	498442.04	2355525.85
49	398774.72	1355963.76	498774.72	2355963.76
50	399126.35	1356386.63	499126.35	2356386.63
51	399496.22	1356793.62	499496.22	2356793.62
52	399883.64	1357183.95	499883.64	2357183.95
53	400287.84	1357556.88	500287.84	2357556.88
54	400708.05	1357911.66	500708.05	2357911.66
55	401143.46	1358247.62	501143.46	2358247.62
56	401593.22	1358564.12	501593.22	2358564.12
57	402056.46	1358860.52	502056.46	2358860.52
58	402532.29	1359136.28	502532.29	2359136.28
59	403019.78	1359390.84	503019.78	2359390.84
60	403518.00	1359623.71	503518.00	2359623.71
61	404025.98	1359834.45	504025.98	2359834.45
62	404542.73	1360022.66	504542.73	2360022.66
63	405067.26	1360187.95	505067.26	2360187.95
64	405598.54	1360330.02	505598.54	2360330.02
65	406135.57	1360448.59	506135.57	2360448.59
66	406677.28	1360543.43	506677.28	2360543.43
67	407222.64	1360614.35	507222.64	2360614.35
68	407770.60	1360661.23	507770.60	2360661.23

Обозначение характерных точек границ	Координаты МСК-74 зона 1		Координаты МСК-02 зона 2	
	X	Y	X	Y
69	408320.08	1360683.96	508320.08	2360683.96
70	408870.04	1360682.51	508870.04	2360682.51
71	409419.40	1360656.88	509419.40	2360656.88
72	409967.10	1360607.12	509967.10	2360607.12
73	410512.08	1360533.31	510512.08	2360533.31
74	411053.29	1360435.62	511053.29	2360435.62
75	411589.67	1360314.22	511589.67	2360314.22
76	412120.21	1360169.35	512120.21	2360169.35
77	412643.85	1360001.29	512643.85	2360001.29
78	413159.60	1359810.36	513159.60	2359810.36
79	413666.46	1359596.94	513666.46	2359596.94
80	414163.44	1359361.44	514163.44	2359361.44
81	414649.59	1359104.31	514649.59	2359104.31
82	415123.95	1358826.06	515123.95	2358826.06
83	415585.63	1358527.21	515585.63	2358527.21
84	416033.71	1358208.35	516033.71	2358208.35
85	416467.34	1357870.09	516467.34	2357870.09
86	416885.67	1357513.09	516885.67	2357513.09
87	417110.12	1357307.90	517110.12	2357307.90
88	417544.62	1356970.76	517544.62	2356970.76
89	417963.36	1356614.25	517963.36	2356614.25
90	418365.49	1356239.10	518365.49	2356239.10
91	418750.18	1355846.07	518750.18	2355846.07
92	419116.62	1355436.00	519116.62	2355436.00
93	419464.08	1355009.71	519464.08	2355009.71
94	419791.82	1354568.08	519791.82	2354568.08
95	420099.19	1354112.04	520099.19	2354112.04
96	420385.53	1353642.51	520385.53	2353642.51
97	420650.27	1353160.47	520650.27	2353160.47
98	420892.85	1352666.91	520892.85	2352666.91
99	421112.77	1352162.85	521112.77	2352162.85
100	421309.59	1351649.32	521309.59	2351649.32
101	421482.90	1351127.39	521482.90	2351127.39
102	421632.33	1350598.13	521632.33	2350598.13
103	421757.59	1350062.63	521757.59	2350062.63
104	421858.41	1349522.00	521858.41	2349522.00
105	421934.58	1348977.34	521934.58	2348977.34
106	421985.95	1348429.80	521985.95	2348429.80
107	422012.42	1347880.48	522012.42	2347880.48
108	422013.92	1347330.53	522013.92	2347330.53
109	421990.46	1346781.08	521990.46	2346781.08
110	421942.08	1346233.26	521942.08	2346233.26
111	421868.88	1345688.20	521868.88	2345688.20
112	421771.01	1345147.02	521771.01	2345147.02



Обозначение характерных точек границ	Координаты МСК-74 зона 1		Координаты МСК-02 зона 2	
	X	Y	X	Y
113	421648.68	1344610.85	521648.68	2344610.85
114	421502.14	1344080.78	521502.14	2344080.78
115	421331.69	1343557.91	521331.69	2343557.91
116	421137.68	1343043.31	521137.68	2343043.31
117	420920.51	1342538.05	520920.51	2342538.05
118	420680.62	1342043.18	520680.62	2342043.18
119	420418.53	1341559.70	520418.53	2341559.70
120	420134.75	1341088.61	520134.75	2341088.61
121	419829.88	1340630.90	519829.88	2340630.90
122	419504.55	1340187.49	519504.55	2340187.49
123	419159.43	1339759.31	519159.43	2339759.31
124	418795.23	1339347.24	518795.23	2339347.24
125	418412.70	1338952.12	518412.70	2338952.12
126	418012.62	1338574.78	518012.62	2338574.78
127	417595.83	1338215.98	517595.83	2338215.98
128	417163.19	1337876.47	517163.19	2337876.47
129	416715.57	1337556.96	516715.57	2337556.96
130	416253.92	1337258.09	516253.92	2337258.09
131	416111.53	1337171.78	516111.53	2337171.78
132	416055.66	1337265.40	516055.66	2337265.40
133	415855.22	1337601.24	515855.22	2337601.24
134	416120.96	1337764.72	516120.96	2337764.72
135	416578.35	1338070.07	516578.35	2338070.07
136	417020.77	1338396.73	517020.77	2338396.73
137	417447.23	1338743.97	517447.23	2338743.97
138	417856.77	1339111.01	517856.77	2339111.01
139	418248.47	1339497.03	518248.47	2339497.03
140	418621.46	1339901.17	518621.46	2339901.17
141	418974.89	1340322.51	518974.89	2340322.51
142	419307.98	1340760.11	519307.98	2340760.11
143	419619.98	1341212.99	519619.98	2341212.99
144	419910.18	1341680.14	519910.18	2341680.14
145	420177.94	1342160.50	520177.94	2342160.50
146	420422.66	1342653.00	520422.66	2342653.00
147	420643.78	1343156.54	520643.78	2343156.54
148	420840.81	1343669.98	520840.81	2343669.98
149	421013.32	1344192.17	521013.32	2344192.17
150	421160.90	1344721.95	521160.90	2344721.95
151	421283.24	1345258.11	521283.24	2345258.11
152	421380.05	1345799.47	521380.05	2345799.47
153	421451.13	1346344.81	521451.13	2346344.81
154	421496.30	1346892.90	521496.30	2346892.90
155	421515.48	1347442.51	521515.48	2347442.51
156	421508.61	1347992.42	521508.61	2347992.42

Обозначение характерных точек границ	Координаты МСК-74 зона 1		Координаты МСК-02 зона 2	
	X	Y	X	Y
157	421475.71	1348541.38	521475.71	2348541.38
158	421416.85	1349088.17	521416.85	2349088.17
159	421332.18	1349631.56	521332.18	2349631.56
160	421221.87	1350170.34	521221.87	2350170.34
161	421086.17	1350703.28	521086.17	2350703.28
162	420925.40	1351229.20	520925.40	2351229.20
163	420739.90	1351746.93	520739.90	2351746.93
164	420530.10	1352255.28	520530.10	2352255.28
165	420296.47	1352753.14	520296.47	2352753.14
166	420039.52	1353239.37	520039.52	2353239.37
167	419759.84	1353712.89	519759.84	2353712.89
168	419458.06	1354172.64	519458.06	2354172.64
169	419134.85	1354617.59	519134.85	2354617.59
170	418790.93	1355046.73	518790.93	2355046.73
171	418427.08	1355459.11	518427.08	2355459.11
172	418044.11	1355853.80	518044.11	2355853.80
173	417642.89	1356229.92	517642.89	2356229.92
174	417224.31	1356586.61	517224.31	2356586.61
175	416789.30	1356923.09	516789.30	2356923.09
176	416672.56	1357031.53	516672.56	2357031.53
177	416258.74	1357393.74	516258.74	2357393.74
178	415828.76	1357736.62	515828.76	2357736.62
179	415383.53	1358059.44	515383.53	2358059.44
180	414923.98	1358361.54	514923.98	2358361.54
181	414451.07	1358642.26	514451.07	2358642.26
182	413965.80	1358901.03	513965.80	2358901.03
183	413469.19	1359137.29	513469.19	2359137.29
184	412962.27	1359350.57	512962.27	2359350.57
185	412446.12	1359540.40	512446.12	2359540.40
186	411921.82	1359706.39	511921.82	2359706.39
187	411390.46	1359848.18	511390.46	2359848.18
188	410853.17	1359965.49	510853.17	2359965.49
189	410311.06	1360058.07	510311.06	2360058.07
190	409765.29	1360125.72	509765.29	2360125.72
191	409216.99	1360168.30	509216.99	2360168.30
192	408667.31	1360185.71	508667.31	2360185.71
193	408117.41	1360177.93	508117.41	2360177.93
194	407568.45	1360144.98	507568.45	2360144.98
195	407021.57	1360086.91	507021.57	2360086.91
196	406477.93	1360003.85	506477.93	2360003.85
197	405938.66	1359895.98	505938.66	2359895.98
198	405404.90	1359763.52	505404.90	2359763.52
199	404877.77	1359606.75	504877.77	2359606.75
200	404358.37	1359425.99	504358.37	2359425.99

Обозначение характерных точек границ	Координаты МСК-74 зона 1		Координаты МСК-02 зона 2	
	X	Y	X	Y
201	403847.79	1359221.64	503847.79	2359221.64
202	403347.11	1358994.12	503347.11	2358994.12
203	402857.38	1358743.90	502857.38	2358743.90
204	402379.62	1358471.51	502379.62	2358471.51
205	401914.85	1358177.52	501914.85	2358177.52
206	401464.02	1357862.55	501464.02	2357862.55
207	401028.10	1357527.26	501028.10	2357527.26
208	400607.99	1357172.36	500607.99	2357172.36
209	400204.58	1356798.59	500204.58	2356798.59
210	399818.71	1356406.73	499818.71	2356406.73
211	399451.20	1355997.60	499451.20	2355997.60
212	399102.82	1355572.07	499102.82	2355572.07
213	398774.29	1355131.04	498774.29	2355131.04
214	398466.30	1354675.41	498466.30	2354675.41
215	398179.51	1354206.16	498179.51	2354206.16
216	397914.52	1353724.26	497914.52	2353724.26
217	397671.88	1353230.73	497671.88	2353230.73
218	397452.09	1352726.60	497452.09	2352726.60
219	397255.63	1352212.94	497255.63	2352212.94
220	397082.91	1351690.82	497082.91	2351690.82
221	396934.28	1351161.33	496934.28	2351161.33
222	396810.06	1350625.59	496810.06	2350625.59
223	396710.51	1350084.72	496710.51	2350084.72
224	396635.84	1349539.86	496635.84	2349539.86
225	396586.21	1348992.16	496586.21	2348992.16
226	396561.72	1348442.75	496561.72	2348442.75
227	396562.41	1347892.80	496562.41	2347892.80
228	396588.30	1347343.46	496588.30	2347343.46
229	396639.32	1346795.88	496639.32	2346795.88
230	396715.38	1346251.21	496715.38	2346251.21
231	396816.30	1345710.60	496816.30	2345710.60
232	396941.87	1345175.17	496941.87	2345175.17
233	397091.84	1344646.06	497091.84	2344646.06
234	397265.89	1344124.38	497265.89	2344124.38
235	397463.65	1343611.22	497463.65	2343611.22
236	397684.71	1343107.65	497684.71	2343107.65
237	397928.61	1342614.74	497928.61	2342614.74
238	398194.82	1342133.51	498194.82	2342133.51
239	398482.80	1341664.99	498482.80	2341664.99
240	398791.94	1341210.15	498791.94	2341210.15
241	399121.59	1340769.94	499121.59	2340769.94
242	399471.05	1340345.30	499471.05	2340345.30
243	399839.60	1339937.11	499839.60	2339937.11
244	400226.46	1339546.23	500226.46	2339546.23

Обозначение характерных точек границ	Координаты МСК-74 зона 1		Координаты МСК-02 зона 2	
	X	Y	X	Y
245	400630.82	1339173.48	500630.82	2339173.48
246	401051.82	1338819.64	501051.82	2338819.64
247	401488.59	1338485.46	501488.59	2338485.46
248	401940.22	1338171.64	501940.22	2338171.64
249	402405.74	1337878.83	502405.74	2337878.83
250	402884.18	1337607.65	502884.18	2337607.65
251	403374.55	1337358.68	503374.55	2337358.68
252	403875.80	1337132.42	503875.80	2337132.42
253	404386.89	1336929.36	504386.89	2336929.36
254	404906.75	1336749.93	504906.75	2336749.93
255	405434.28	1336594.50	505434.28	2336594.50
256	405968.38	1336463.39	505968.38	2336463.39
257	406507.92	1336356.89	506507.92	2336356.89
258	407051.77	1336275.21	507051.77	2336275.21
259	406965.74	1335934.47	506965.74	2335934.47
1	406928.47	1335786.86	506928.47	2335786.86
Сектор 75				
Набс от 548,8 м до 553,2 м				
1	406805.24	1335298.77	506805.24	2335298.77
2	406262.01	1335384.58	506262.01	2335384.58
3	405722.90	1335493.28	505722.90	2335493.28
4	405188.87	1335624.69	505188.87	2335624.69
5	404660.88	1335778.55	504660.88	2335778.55
6	404139.86	1335954.60	504139.86	2335954.60
7	403626.75	1336152.53	503626.75	2336152.53
8	403122.47	1336371.97	503122.47	2336371.97
9	402627.92	1336612.54	502627.92	2336612.54
10	402143.98	1336873.81	502143.98	2336873.81
11	401671.53	1337155.31	501671.53	2337155.31
12	401211.40	1337456.53	501211.40	2337456.53
13	400764.41	1337776.94	500764.41	2337776.94
14	400331.38	1338115.96	500331.38	2338115.96
15	399913.07	1338472.99	499913.07	2338472.99
16	399510.23	1338847.39	499510.23	2338847.39
17	399123.58	1339238.49	499123.58	2339238.49
18	398753.81	1339645.58	498753.81	2339645.58
19	398401.59	1340067.95	498401.59	2340067.95
20	398067.54	1340504.83	498067.54	2340504.83
21	397752.26	1340955.45	497752.26	2340955.45
22	397456.32	1341419.00	497456.32	2341419.00
23	397180.25	1341894.64	497180.25	2341894.64
24	396924.53	1342381.53	496924.53	2342381.53
25	396689.63	1342878.80	496689.63	2342878.80
26	396475.97	1343385.56	496475.97	2343385.56

Обозначение характерных точек границ	Координаты МСК-74 зона 1		Координаты МСК-02 зона 2	
	X	Y	X	Y
27	396283.92	1343900.90	496283.92	2343900.90
28	396113.84	1344423.90	496113.84	2344423.90
29	395966.03	1344953.62	495966.03	2344953.62
30	395840.74	1345489.12	495840.74	2345489.12
31	395738.21	1346029.43	495738.21	2346029.43
32	395658.62	1346573.60	495658.62	2346573.60
33	395602.11	1347120.65	495602.11	2347120.65
34	395568.78	1347669.60	495568.78	2347669.60
35	395558.69	1348219.47	495558.69	2348219.47
36	395571.86	1348769.27	495571.86	2348769.27
37	395608.27	1349318.02	495608.27	2349318.02
38	395667.85	1349864.74	495667.85	2349864.74
39	395750.49	1350408.46	495750.49	2350408.46
40	395856.05	1350948.19	495856.05	2350948.19
41	395984.34	1351482.98	495984.34	2351482.98
42	396135.13	1352011.86	496135.13	2352011.86
43	396308.14	1352533.90	496308.14	2352533.90
44	396503.07	1353048.15	496503.07	2353048.15
45	396719.57	1353553.70	496719.57	2353553.70
46	396957.26	1354049.64	496957.26	2354049.64
47	397215.70	1354535.09	497215.70	2354535.09
48	397494.44	1355009.18	497494.44	2355009.18
49	397792.98	1355471.06	497792.98	2355471.06
50	398110.78	1355919.90	498110.78	2355919.90
51	398447.27	1356354.90	498447.27	2356354.90
52	398801.86	1356775.29	498801.86	2356775.29
53	399173.90	1357180.30	499173.90	2357180.30
54	399562.74	1357569.23	499562.74	2357569.23
55	399967.68	1357941.36	499967.68	2357941.36
56	400387.98	1358296.04	500387.98	2358296.04
57	400822.91	1358632.62	500822.91	2358632.62
58	401271.69	1358950.52	501271.69	2358950.52
59	401733.50	1359249.16	501733.50	2359249.16
60	402207.53	1359528.00	502207.53	2359528.00
61	402692.92	1359786.55	502692.92	2359786.55
62	403188.81	1360024.34	503188.81	2360024.34
63	403694.32	1360240.95	503694.32	2360240.95
64	404208.53	1360436.00	504208.53	2360436.00
65	404730.52	1360609.12	504730.52	2360609.12
66	405259.38	1360760.02	505259.38	2360760.02
67	405794.14	1360888.43	505794.14	2360888.43
68	406333.85	1360994.10	506333.85	2360994.10
69	406877.54	1361076.86	506877.54	2361076.86
70	407424.25	1361136.56	507424.25	2361136.56

Обозначение характерных точек границ	Координаты МСК-74 зона 1		Координаты МСК-02 зона 2	
	X	Y	X	Y
71	407973.00	1361173.09	507973.00	2361173.09
72	408522.80	1361186.38	508522.80	2361186.38
73	409072.66	1361176.41	509072.66	2361176.41
74	409621.62	1361143.20	509621.62	2361143.20
75	410168.68	1361086.81	510168.68	2361086.81
76	410712.87	1361007.34	510712.87	2361007.34
77	411253.20	1360904.92	511253.20	2360904.92
78	411788.73	1360779.75	511788.73	2360779.75
79	412318.48	1360632.05	512318.48	2360632.05
80	412841.52	1360462.08	512841.52	2360462.08
81	413356.90	1360270.15	513356.90	2360270.15
82	413863.70	1360056.60	513863.70	2360056.60
83	414361.02	1359821.81	514361.02	2359821.81
84	414847.97	1359566.20	514847.97	2359566.20
85	415323.68	1359290.22	515323.68	2359290.22
86	415787.28	1358994.38	515787.28	2358994.38
87	416237.97	1358679.20	516237.97	2358679.20
88	416674.93	1358345.25	516674.93	2358345.25
89	417097.37	1357993.12	517097.37	2357993.12
90	417430.91	1357692.65	517430.91	2357692.65
91	417864.94	1357354.90	517864.94	2357354.90
92	418283.83	1356998.56	518283.83	2356998.56
93	418686.79	1356624.29	518686.79	2356624.29
94	419073.05	1356232.81	519073.05	2356232.81
95	419441.88	1355824.86	519441.88	2355824.86
96	419792.57	1355401.23	519792.57	2355401.23
97	420124.46	1354962.71	520124.46	2354962.71
98	420436.91	1354510.13	520436.91	2354510.13
99	420729.34	1354044.37	520729.34	2354044.37
100	421001.19	1353566.30	521001.19	2353566.30
101	421251.94	1353076.83	521251.94	2353076.83
102	421481.11	1352576.90	521481.11	2352576.90
103	421688.27	1352067.45	521688.27	2352067.45
104	421873.02	1351549.46	521873.02	2351549.46
105	422035.02	1351023.90	522035.02	2351023.90
106	422173.95	1350491.78	522173.95	2350491.78
107	422289.55	1349954.11	522289.55	2349954.11
108	422381.61	1349411.91	522381.61	2349411.91
109	422449.94	1348866.22	522449.94	2348866.22
110	422494.41	1348318.06	522494.41	2348318.06
111	422514.95	1347768.49	522514.95	2347768.49
112	422511.50	1347218.55	522511.50	2347218.55
113	422484.09	1346669.27	522484.09	2346669.27
114	422432.76	1346121.72	522432.76	2346121.72

Обозначение характерных точек границ	Координаты МСК-74 зона 1		Координаты МСК-02 зона 2	
	X	Y	X	Y
115	422357.60	1345576.92	522357.60	2345576.92
116	422258.77	1345035.92	522258.77	2345035.92
117	422136.45	1344499.74	522136.45	2344499.74
118	421990.87	1343969.40	521990.87	2343969.40
119	421822.30	1343445.91	521822.30	2343445.91
120	421631.08	1342930.27	521631.08	2342930.27
121	421417.56	1342423.46	521417.56	2342423.46
122	421182.15	1341926.43	521182.15	2341926.43
123	420925.29	1341440.14	520925.29	2341440.14
124	420647.48	1340965.51	520647.48	2340965.51
125	420349.25	1340503.44	520349.25	2340503.44
126	420031.15	1340054.82	520031.15	2340054.82
127	419693.80	1339620.48	519693.80	2339620.48
128	419337.83	1339201.27	519337.83	2339201.27
129	418963.93	1338797.97	518963.93	2338797.97
130	418572.80	1338411.36	518572.80	2338411.36
131	418165.19	1338042.17	518165.19	2338042.17
132	417741.87	1337691.09	517741.87	2337691.09
133	417303.65	1337358.80	517303.65	2337358.80
134	416851.36	1337045.94	516851.36	2337045.94
135	416385.86	1336753.09	516385.86	2336753.09
136	416367.85	1336742.32	516367.85	2336742.32
137	416311.97	1336835.94	516311.97	2336835.94
138	416111.53	1337171.78	516111.53	2337171.78
139	416253.92	1337258.09	516253.92	2337258.09
140	416715.57	1337556.96	516715.57	2337556.96
141	417163.19	1337876.47	517163.19	2337876.47
142	417595.83	1338215.98	517595.83	2338215.98
143	418012.62	1338574.78	518012.62	2338574.78
144	418412.70	1338952.12	518412.70	2338952.12
145	418795.23	1339347.24	518795.23	2339347.24
146	419159.43	1339759.31	519159.43	2339759.31
147	419504.55	1340187.49	519504.55	2340187.49
148	419829.88	1340630.90	519829.88	2340630.90
149	420134.75	1341088.61	520134.75	2341088.61
150	420418.53	1341559.70	520418.53	2341559.70
151	420680.62	1342043.18	520680.62	2342043.18
152	420920.51	1342538.05	520920.51	2342538.05
153	421137.68	1343043.31	521137.68	2343043.31
154	421331.69	1343557.91	521331.69	2343557.91
155	421502.14	1344080.78	521502.14	2344080.78
156	421648.68	1344610.85	521648.68	2344610.85
157	421771.01	1345147.02	521771.01	2345147.02
158	421868.88	1345688.20	521868.88	2345688.20

Обозначение характерных точек границ	Координаты МСК-74 зона 1		Координаты МСК-02 зона 2	
	X	Y	X	Y
159	421942.08	1346233.26	521942.08	2346233.26
160	421990.46	1346781.08	521990.46	2346781.08
161	422013.92	1347330.53	522013.92	2347330.53
162	422012.42	1347880.48	522012.42	2347880.48
163	421985.95	1348429.80	521985.95	2348429.80
164	421934.58	1348977.34	521934.58	2348977.34
165	421858.41	1349522.00	521858.41	2349522.00
166	421757.59	1350062.63	521757.59	2350062.63
167	421632.33	1350598.13	521632.33	2350598.13
168	421482.90	1351127.39	521482.90	2351127.39
169	421309.59	1351649.32	521309.59	2351649.32
170	421112.77	1352162.85	521112.77	2352162.85
171	420892.85	1352666.91	520892.85	2352666.91
172	420650.27	1353160.47	520650.27	2353160.47
173	420385.53	1353642.51	520385.53	2353642.51
174	420099.19	1354112.04	520099.19	2354112.04
175	419791.82	1354568.08	519791.82	2354568.08
176	419464.08	1355009.71	519464.08	2355009.71
177	419116.62	1355436.00	519116.62	2355436.00
178	418750.18	1355846.07	518750.18	2355846.07
179	418365.49	1356239.10	518365.49	2356239.10
180	417963.36	1356614.25	517963.36	2356614.25
181	417544.62	1356970.76	517544.62	2356970.76
182	417110.12	1357307.90	517110.12	2357307.90
183	416885.67	1357513.09	516885.67	2357513.09
184	416467.34	1357870.09	516467.34	2357870.09
185	416033.71	1358208.35	516033.71	2358208.35
186	415585.63	1358527.21	515585.63	2358527.21
187	415123.95	1358826.06	515123.95	2358826.06
188	414649.59	1359104.31	514649.59	2359104.31
189	414163.44	1359361.44	514163.44	2359361.44
190	413666.46	1359596.94	513666.46	2359596.94
191	413159.60	1359810.36	513159.60	2359810.36
192	412643.85	1360001.29	512643.85	2360001.29
193	412120.21	1360169.35	512120.21	2360169.35
194	411589.67	1360314.22	511589.67	2360314.22
195	411053.29	1360435.62	511053.29	2360435.62
196	410512.08	1360533.31	510512.08	2360533.31
197	409967.10	1360607.12	509967.10	2360607.12
198	409419.40	1360656.88	509419.40	2360656.88
199	408870.04	1360682.51	508870.04	2360682.51
200	408320.08	1360683.96	508320.08	2360683.96
201	407770.60	1360661.23	507770.60	2360661.23
202	407222.64	1360614.35	507222.64	2360614.35



Обозначение характерных точек границ	Координаты МСК-74 зона 1		Координаты МСК-02 зона 2	
	X	Y	X	Y
203	406677.28	1360543.43	506677.28	2360543.43
204	406135.57	1360448.59	506135.57	2360448.59
205	405598.54	1360330.02	505598.54	2360330.02
206	405067.26	1360187.95	505067.26	2360187.95
207	404542.73	1360022.66	504542.73	2360022.66
208	404025.98	1359834.45	504025.98	2359834.45
209	403518.00	1359623.71	503518.00	2359623.71
210	403019.78	1359390.84	503019.78	2359390.84
211	402532.29	1359136.28	502532.29	2359136.28
212	402056.46	1358860.52	502056.46	2358860.52
213	401593.22	1358564.12	501593.22	2358564.12
214	401143.46	1358247.62	501143.46	2358247.62
215	400708.05	1357911.66	500708.05	2357911.66
216	400287.84	1357556.88	500287.84	2357556.88
217	399883.64	1357183.95	499883.64	2357183.95
218	399496.22	1356793.62	499496.22	2356793.62
219	399126.35	1356386.63	499126.35	2356386.63
220	398774.72	1355963.76	498774.72	2355963.76
221	398442.04	1355525.85	498442.04	2355525.85
222	398128.93	1355073.72	498128.93	2355073.72
223	397836.01	1354608.27	497836.01	2354608.27
224	397563.84	1354130.38	497563.84	2354130.38
225	397312.95	1353640.99	497312.95	2353640.99
226	397083.82	1353141.04	497083.82	2353141.04
227	396876.90	1352631.50	496876.90	2352631.50
228	396692.58	1352113.35	496692.58	2352113.35
229	396531.23	1351587.59	496531.23	2351587.59
230	396393.15	1351055.25	496393.15	2351055.25
231	396278.62	1350517.36	496278.62	2350517.36
232	396187.85	1349974.94	496187.85	2349974.94
233	396121.02	1349429.06	496121.02	2349429.06
234	396078.26	1348880.77	496078.26	2348880.77
235	396059.65	1348331.13	496059.65	2348331.13
236	396065.23	1347781.20	496065.23	2347781.20
237	396094.99	1347232.05	496094.99	2347232.05
238	396148.86	1346684.74	496148.86	2346684.74
239	396226.76	1346140.33	496226.76	2346140.33
240	396328.51	1345599.87	496328.51	2345599.87
241	396453.94	1345064.41	496453.94	2345064.41
242	396602.79	1344534.98	496602.79	2344534.98
243	396774.77	1344012.61	496774.77	2344012.61
244	396969.56	1343498.31	496969.56	2343498.31
245	397186.78	1342993.07	497186.78	2342993.07
246	397426.01	1342497.87	497426.01	2342497.87

Обозначение характерных точек границ	Координаты МСК-74 зона 1		Координаты МСК-02 зона 2	
	X	Y	X	Y
247	397686.78	1342013.67	497686.78	2342013.67
248	397968.59	1341541.40	497968.59	2341541.40
249	398270.90	1341081.99	498270.90	2341081.99
250	398593.11	1340636.31	498593.11	2340636.31
251	398934.61	1340205.23	498934.61	2340205.23
252	399294.74	1339789.59	499294.74	2339789.59
253	399672.80	1339390.19	499672.80	2339390.19
254	400068.06	1339007.79	500068.06	2339007.79
255	400479.74	1338643.15	500479.74	2338643.15
256	400907.07	1338296.96	500907.07	2338296.96
257	401349.20	1337969.90	501349.20	2337969.90
258	401805.29	1337662.60	501805.29	2337662.60
259	402274.45	1337375.65	502274.45	2337375.65
260	402755.78	1337109.62	502755.78	2337109.62
261	403248.34	1336865.00	503248.34	2336865.00
262	403751.18	1336642.28	503751.18	2336642.28
263	404263.32	1336441.89	504263.32	2336441.89
264	404783.79	1336264.21	504783.79	2336264.21
265	405311.56	1336109.59	505311.56	2336109.59
266	405845.62	1335978.33	505845.62	2335978.33
267	406384.94	1335870.68	506384.94	2335870.68
268	406928.47	1335786.86	506928.47	2335786.86
269	406843.31	1335449.56	506843.31	2335449.56
1	406805.24	1335298.77	506805.24	2335298.77
Сектор 76 Набс от 553,2 м до 557,6 м				
1	406682.06	1334810.92	506682.06	2334810.92
2	406139.13	1334898.57	506139.13	2334898.57
3	405600.21	1335008.24	505600.21	2335008.24
4	405066.21	1335139.77	505066.21	2335139.77
5	404538.01	1335292.94	504538.01	2335292.94
6	404016.48	1335467.48	504016.48	2335467.48
7	403502.49	1335663.12	503502.49	2335663.12
8	402996.90	1335879.52	502996.90	2335879.52
9	402500.53	1336116.34	502500.53	2336116.34
10	402014.22	1336373.16	502014.22	2336373.16
11	401538.77	1336649.58	501538.77	2336649.58
12	401074.97	1336945.12	501074.97	2336945.12
13	400623.59	1337259.31	500623.59	2337259.31
14	400185.37	1337591.61	500185.37	2337591.61
15	399761.05	1337941.49	499761.05	2337941.49
16	399351.33	1338308.35	499351.33	2338308.35
17	398956.89	1338691.59	498956.89	2338691.59
18	398578.38	1339090.57	498578.38	2339090.57

Обозначение характерных точек границ	Координаты МСК-74 зона 1		Координаты МСК-02 зона 2	
	X	Y	X	Y
19	398216.42	1339504.63	498216.42	2339504.63
20	397871.63	1339933.09	497871.63	2339933.09
21	397544.57	1340375.24	497544.57	2340375.24
22	397235.79	1340830.33	497235.79	2340830.33
23	396945.79	1341297.62	496945.79	2341297.62
24	396675.06	1341776.33	496675.06	2341776.33
25	396424.05	1342265.67	496424.05	2342265.67
26	396193.17	1342764.82	496193.17	2342764.82
27	395982.81	1343272.96	495982.81	2343272.96
28	395793.31	1343789.24	495793.31	2343789.24
29	395624.99	1344312.81	495624.99	2344312.81
30	395478.14	1344842.81	495478.14	2344842.81
31	395352.98	1345378.34	495352.98	2345378.34
32	395249.73	1345918.52	495249.73	2345918.52
33	395168.57	1346462.46	495168.57	2346462.46
34	395109.62	1347009.25	495109.62	2347009.25
35	395072.98	1347557.99	495072.98	2347557.99
36	395058.72	1348107.77	495058.72	2348107.77
37	395066.85	1348657.67	495066.85	2348657.67
38	395097.37	1349206.79	495097.37	2349206.79
39	395150.23	1349754.20	495150.23	2349754.20
40	395225.33	1350299.01	495225.33	2350299.01
41	395322.55	1350840.31	495322.55	2350840.31
42	395441.74	1351377.21	495441.74	2351377.21
43	395582.68	1351908.80	495582.68	2351908.80
44	395745.16	1352434.22	495745.16	2352434.22
45	395928.89	1352952.58	495928.89	2352952.58
46	396133.58	1353463.03	496133.58	2353463.03
47	396358.88	1353964.72	496358.88	2353964.72
48	396604.43	1354456.83	496604.43	2354456.83
49	396869.81	1354938.52	496869.81	2354938.52
50	397154.58	1355409.01	497154.58	2355409.01
51	397458.27	1355867.52	497458.27	2355867.52
52	397780.39	1356313.28	497780.39	2356313.28
53	398120.38	1356745.55	498120.38	2356745.55
54	398477.70	1357163.63	498477.70	2357163.63
55	398851.74	1357566.80	498851.74	2357566.80
56	399241.89	1357954.41	499241.89	2357954.41
57	399647.50	1358325.81	499647.50	2358325.81
58	400067.90	1358680.39	500067.90	2358680.39
59	400502.38	1359017.56	500502.38	2359017.56
60	400950.23	1359336.75	500950.23	2359336.75
61	401410.71	1359637.45	501410.71	2359637.45
62	401883.06	1359919.14	501883.06	2359919.14

Обозначение характерных точек границ	Координаты МСК-74 зона 1		Координаты МСК-02 зона 2	
	X	Y	X	Y
63	402366.47	1360181.37	502366.47	2360181.37
64	402860.17	1360423.70	502860.17	2360423.70
65	403363.33	1360645.72	503363.33	2360645.72
66	403875.10	1360847.07	503875.10	2360847.07
67	404394.65	1361027.41	504394.65	2361027.41
68	404921.12	1361186.45	504921.12	2361186.45
69	405453.62	1361323.92	505453.62	2361323.92
70	405991.28	1361439.60	505991.28	2361439.60
71	406533.21	1361533.28	506533.21	2361533.28
72	407078.49	1361604.83	507078.49	2361604.83
73	407626.24	1361654.10	507626.24	2361654.10
74	408175.55	1361681.04	508175.55	2361681.04
75	408725.49	1361685.58	508725.49	2361685.58
76	409275.16	1361667.73	509275.16	2361667.73
77	409823.65	1361627.51	509823.65	2361627.51
78	410370.05	1361564.99	510370.05	2361564.99
79	410913.45	1361480.28	510913.45	2361480.28
80	411452.94	1361373.50	511452.94	2361373.50
81	411987.65	1361244.85	511987.65	2361244.85
82	412516.67	1361094.54	512516.67	2361094.54
83	413039.13	1360922.80	513039.13	2360922.80
84	413554.16	1360729.94	513554.16	2360729.94
85	414060.92	1360516.26	514060.92	2360516.26
86	414558.55	1360282.13	514558.55	2360282.13
87	415046.24	1360027.93	515046.24	2360027.93
88	415523.17	1359754.08	515523.17	2359754.08
89	415988.56	1359461.03	515988.56	2359461.03
90	416441.63	1359149.28	516441.63	2359149.28
91	416881.62	1358819.34	516881.62	2358819.34
92	417307.82	1358471.76	517307.82	2358471.76
93	417719.51	1358107.12	517719.51	2358107.12
94	417751.68	1358077.34	517751.68	2358077.34
95	418185.27	1357739.03	518185.27	2357739.03
96	418604.30	1357382.84	518604.30	2357382.84
97	419008.02	1357009.39	519008.02	2357009.39
98	419395.73	1356619.34	519395.73	2356619.34
99	419766.74	1356213.38	519766.74	2356213.38
100	420120.40	1355792.21	520120.40	2355792.21
101	420456.09	1355356.59	520456.09	2355356.59
102	420773.22	1354907.27	520773.22	2354907.27
103	421071.23	1354445.05	521071.23	2354445.05
104	421349.59	1353970.75	521349.59	2353970.75
105	421607.82	1353485.18	521607.82	2353485.18
106	421845.46	1352989.21	521845.46	2352989.21

Обозначение характерных точек границ	Координаты МСК-74 зона 1		Координаты МСК-02 зона 2	
	X	Y	X	Y
107	422062.10	1352483.72	522062.10	2352483.72
108	422257.35	1351969.59	522257.35	2351969.59
109	422430.87	1351447.72	522430.87	2351447.72
110	422582.35	1350919.03	522582.35	2350919.03
111	422711.53	1350384.46	522711.53	2350384.46
112	422818.18	1349844.94	522818.18	2349844.94
113	422902.11	1349301.42	522902.11	2349301.42
114	422963.18	1348754.86	522963.18	2348754.86
115	423001.28	1348206.23	523001.28	2348206.23
116	423016.33	1347656.47	523016.33	2347656.47
117	423008.32	1347106.57	523008.32	2347106.57
118	422977.26	1346557.49	522977.26	2346557.49
119	422923.20	1346010.19	522923.20	2346010.19
120	422846.24	1345465.64	522846.24	2345465.64
121	422746.52	1344924.80	522746.52	2344924.80
122	422624.20	1344388.62	522624.20	2344388.62
123	422479.51	1343858.03	522479.51	2343858.03
124	422312.69	1343333.98	522312.69	2343333.98
125	422124.05	1342817.39	522124.05	2342817.39
126	421913.91	1342309.16	521913.91	2342309.16
127	421682.64	1341810.19	521682.64	2341810.19
128	421430.66	1341321.35	521430.66	2341321.35
129	421158.40	1340843.52	521158.40	2340843.52
130	420866.34	1340377.51	520866.34	2340377.51
131	420555.00	1339924.17	520555.00	2339924.17
132	420224.92	1339484.28	520224.92	2339484.28
133	419876.68	1339058.62	519876.68	2339058.62
134	419510.90	1338647.93	519510.90	2338647.93
135	419128.23	1338252.94	519128.23	2338252.94
136	418729.33	1337874.35	518729.33	2337874.35
137	418314.90	1337512.82	518314.90	2337512.82
138	417885.68	1337168.98	517885.68	2337168.98
139	417442.41	1336843.45	517442.41	2336843.45
140	416985.89	1336536.78	516985.89	2336536.78
141	416624.16	1336312.86	516624.16	2336312.86
142	416568.29	1336406.48	516568.29	2336406.48
143	416367.85	1336742.32	516367.85	2336742.32
144	416385.86	1336753.09	516385.86	2336753.09
145	416851.36	1337045.94	516851.36	2337045.94
146	417303.65	1337358.80	517303.65	2337358.80
147	417741.87	1337691.09	517741.87	2337691.09
148	418165.19	1338042.17	518165.19	2338042.17
149	418572.80	1338411.36	518572.80	2338411.36
150	418963.93	1338797.97	518963.93	2338797.97

Обозначение характерных точек границ	Координаты МСК-74 зона 1		Координаты МСК-02 зона 2	
	X	Y	X	Y
151	419337.83	1339201.27	519337.83	2339201.27
152	419693.80	1339620.48	519693.80	2339620.48
153	420031.15	1340054.82	520031.15	2340054.82
154	420349.25	1340503.44	520349.25	2340503.44
155	420647.48	1340965.51	520647.48	2340965.51
156	420925.29	1341440.14	520925.29	2341440.14
157	421182.15	1341926.43	521182.15	2341926.43
158	421417.56	1342423.46	521417.56	2342423.46
159	421631.08	1342930.27	521631.08	2342930.27
160	421822.30	1343445.91	521822.30	2343445.91
161	421990.87	1343969.40	521990.87	2343969.40
162	422136.45	1344499.74	522136.45	2344499.74
163	422258.77	1345035.92	522258.77	2345035.92
164	422357.60	1345576.92	522357.60	2345576.92
165	422432.76	1346121.72	522432.76	2346121.72
166	422484.09	1346669.27	522484.09	2346669.27
167	422511.50	1347218.55	522511.50	2347218.55
168	422514.95	1347768.49	522514.95	2347768.49
169	422494.41	1348318.06	522494.41	2348318.06
170	422449.94	1348866.22	522449.94	2348866.22
171	422381.61	1349411.91	522381.61	2349411.91
172	422289.55	1349954.11	522289.55	2349954.11
173	422173.95	1350491.78	522173.95	2350491.78
174	422035.02	1351023.90	522035.02	2351023.90
175	421873.02	1351549.46	521873.02	2351549.46
176	421688.27	1352067.45	521688.27	2352067.45
177	421481.11	1352576.90	521481.11	2352576.90
178	421251.94	1353076.83	521251.94	2353076.83
179	421001.19	1353566.30	521001.19	2353566.30
180	420729.34	1354044.37	520729.34	2354044.37
181	420436.91	1354510.13	520436.91	2354510.13
182	420124.46	1354962.71	520124.46	2354962.71
183	419792.57	1355401.23	519792.57	2355401.23
184	419441.88	1355824.86	519441.88	2355824.86
185	419073.05	1356232.81	519073.05	2356232.81
186	418686.79	1356624.29	518686.79	2356624.29
187	418283.83	1356998.56	518283.83	2356998.56
188	417864.94	1357354.90	517864.94	2357354.90
189	417430.91	1357692.65	517430.91	2357692.65
190	417097.37	1357993.12	517097.37	2357993.12
191	416674.93	1358345.25	516674.93	2358345.25
192	416237.97	1358679.20	516237.97	2358679.20
193	415787.28	1358994.38	515787.28	2358994.38
194	415323.68	1359290.22	515323.68	2359290.22

Обозначение характерных точек границ	Координаты МСК-74 зона 1		Координаты МСК-02 зона 2	
	X	Y	X	Y
195	414847.97	1359566.20	514847.97	2359566.20
196	414361.02	1359821.81	514361.02	2359821.81
197	413863.70	1360056.60	513863.70	2360056.60
198	413356.90	1360270.15	513356.90	2360270.15
199	412841.52	1360462.08	512841.52	2360462.08
200	412318.48	1360632.05	512318.48	2360632.05
201	411788.73	1360779.75	511788.73	2360779.75
202	411253.20	1360904.92	511253.20	2360904.92
203	410712.87	1361007.34	510712.87	2361007.34
204	410168.68	1361086.81	510168.68	2361086.81
205	409621.62	1361143.20	509621.62	2361143.20
206	409072.66	1361176.41	509072.66	2361176.41
207	408522.80	1361186.38	508522.80	2361186.38
208	407973.00	1361173.09	507973.00	2361173.09
209	407424.25	1361136.56	507424.25	2361136.56
210	406877.54	1361076.86	506877.54	2361076.86
211	406333.85	1360994.10	506333.85	2360994.10
212	405794.14	1360888.43	505794.14	2360888.43
213	405259.38	1360760.02	505259.38	2360760.02
214	404730.52	1360609.12	504730.52	2360609.12
215	404208.53	1360436.00	504208.53	2360436.00
216	403694.32	1360240.95	503694.32	2360240.95
217	403188.81	1360024.34	503188.81	2360024.34
218	402692.92	1359786.55	502692.92	2359786.55
219	402207.53	1359528.00	502207.53	2359528.00
220	401733.50	1359249.16	501733.50	2359249.16
221	401271.69	1358950.52	501271.69	2358950.52
222	400822.91	1358632.62	500822.91	2358632.62
223	400387.98	1358296.04	500387.98	2358296.04
224	399967.68	1357941.36	499967.68	2357941.36
225	399562.74	1357569.23	499562.74	2357569.23
226	399173.90	1357180.30	499173.90	2357180.30
227	398801.86	1356775.29	498801.86	2356775.29
228	398447.27	1356354.90	498447.27	2356354.90
229	398110.78	1355919.90	498110.78	2355919.90
230	397792.98	1355471.06	497792.98	2355471.06
231	397494.44	1355009.18	497494.44	2355009.18
232	397215.70	1354535.09	497215.70	2354535.09
233	396957.26	1354049.64	496957.26	2354049.64
234	396719.57	1353553.70	496719.57	2353553.70
235	396503.07	1353048.15	496503.07	2353048.15
236	396308.14	1352533.90	496308.14	2352533.90
237	396135.13	1352011.86	496135.13	2352011.86
238	395984.34	1351482.98	495984.34	2351482.98

Обозначение характерных точек границ	Координаты МСК-74 зона 1		Координаты МСК-02 зона 2	
	X	Y	X	Y
239	395856.05	1350948.19	495856.05	2350948.19
240	395750.49	1350408.46	495750.49	2350408.46
241	395667.85	1349864.74	495667.85	2349864.74
242	395608.27	1349318.02	495608.27	2349318.02
243	395571.86	1348769.27	495571.86	2348769.27
244	395558.69	1348219.47	495558.69	2348219.47
245	395568.78	1347669.60	495568.78	2347669.60
246	395602.11	1347120.65	495602.11	2347120.65
247	395658.62	1346573.60	495658.62	2346573.60
248	395738.21	1346029.43	495738.21	2346029.43
249	395840.74	1345489.12	495840.74	2345489.12
250	395966.03	1344953.62	495966.03	2344953.62
251	396113.84	1344423.90	496113.84	2344423.90
252	396283.92	1343900.90	496283.92	2343900.90
253	396475.97	1343385.56	496475.97	2343385.56
254	396689.63	1342878.80	496689.63	2342878.80
255	396924.53	1342381.53	496924.53	2342381.53
256	397180.25	1341894.64	497180.25	2341894.64
257	397456.32	1341419.00	497456.32	2341419.00
258	397752.26	1340955.45	497752.26	2340955.45
259	398067.54	1340504.83	498067.54	2340504.83
260	398401.59	1340067.95	498401.59	2340067.95
261	398753.81	1339645.58	498753.81	2339645.58
262	399123.58	1339238.49	499123.58	2339238.49
263	399510.23	1338847.39	499510.23	2338847.39
264	399913.07	1338472.99	499913.07	2338472.99
265	400331.38	1338115.96	500331.38	2338115.96
266	400764.41	1337776.94	500764.41	2337776.94
267	401211.40	1337456.53	501211.40	2337456.53
268	401671.53	1337155.31	501671.53	2337155.31
269	402143.98	1336873.81	502143.98	2336873.81
270	402627.92	1336612.54	502627.92	2336612.54
271	403122.47	1336371.97	503122.47	2336371.97
272	403626.75	1336152.53	503626.75	2336152.53
273	404139.86	1335954.60	504139.86	2335954.60
274	404660.88	1335778.55	504660.88	2335778.55
275	405188.87	1335624.69	505188.87	2335624.69
276	405722.90	1335493.28	505722.90	2335493.28
277	406262.01	1335384.58	506262.01	2335384.58
278	406805.24	1335298.77	506805.24	2335298.77
279	406720.87	1334964.64	506720.87	2334964.64
1	406682.06	1334810.92	506682.06	2334810.92

Сектор 77

Набс от 557,6 м до 561,9 м



Обозначение характерных точек границ	Координаты МСК-74 зона 1		Координаты МСК-02 зона 2	
	X	Y	X	Y
1	406558.94	1334323.29	506558.94	2334323.29
2	405967.13	1334421.81	505967.13	2334421.81
3	405380.09	1334545.59	505380.09	2334545.59
4	404798.88	1334694.40	504798.88	2334694.40
5	404224.58	1334867.96	504224.58	2334867.96
6	403658.24	1335065.97	503658.24	2335065.97
7	403100.91	1335288.05	503100.91	2335288.05
8	402553.59	1335533.80	502553.59	2335533.80
9	402017.31	1335802.77	502017.31	2335802.77
10	401493.04	1336094.46	501493.04	2336094.46
11	400981.74	1336408.34	500981.74	2336408.34
12	400484.36	1336743.84	500484.36	2336743.84
13	400001.80	1337100.33	500001.80	2337100.33
14	399534.96	1337477.16	499534.96	2337477.16
15	399084.68	1337873.64	499084.68	2337873.64
16	398651.80	1338289.04	498651.80	2338289.04
17	398237.11	1338722.61	498237.11	2338722.61
18	397841.38	1339173.53	497841.38	2339173.53
19	397465.32	1339641.00	497465.32	2339641.00
20	397109.62	1340124.14	497109.62	2340124.14
21	396774.95	1340622.08	496774.95	2340622.08
22	396461.92	1341133.89	496461.92	2341133.89
23	396171.09	1341658.64	496171.09	2341658.64
24	395903.01	1342195.37	495903.01	2342195.37
25	395658.16	1342743.09	495658.16	2342743.09
26	395436.99	1343300.79	495436.99	2343300.79
27	395239.92	1343867.45	495239.92	2343867.45
28	395067.30	1344442.04	495067.30	2344442.04
29	394919.45	1345023.49	494919.45	2345023.49
30	394796.64	1345610.74	494796.64	2345610.74
31	394699.10	1346202.71	494699.10	2346202.71
32	394627.00	1346798.32	494627.00	2346798.32
33	394580.48	1347396.47	494580.48	2347396.47
34	394559.62	1347996.06	494559.62	2347996.06
35	394564.47	1348595.99	494564.47	2348595.99
36	394595.00	1349195.17	494595.00	2349195.17
37	394651.18	1349792.49	494651.18	2349792.49
38	394732.88	1350386.85	494732.88	2350386.85
39	394839.97	1350977.17	494839.97	2350977.17
40	394972.25	1351562.36	494972.25	2351562.36
41	395129.46	1352141.35	495129.46	2352141.35
42	395311.34	1352713.07	495311.34	2352713.07
43	395517.54	1353276.48	495517.54	2353276.48
44	395747.67	1353830.54	495747.67	2353830.54

Обозначение характерных точек границ	Координаты МСК-74 зона 1		Координаты МСК-02 зона 2	
	X	Y	X	Y
45	396001.33	1354374.23	496001.33	2354374.23
46	396278.05	1354906.56	496278.05	2354906.56
47	396577.31	1355426.55	496577.31	2355426.55
48	396898.57	1355933.24	496898.57	2355933.24
49	397241.24	1356425.71	497241.24	2356425.71
50	397604.69	1356903.04	497604.69	2356903.04
51	397988.25	1357364.38	497988.25	2357364.38
52	398391.21	1357808.86	498391.21	2357808.86
53	398812.85	1358235.67	498812.85	2358235.67
54	399252.38	1358644.03	499252.38	2358644.03
55	399709.00	1359033.19	499709.00	2359033.19
56	400181.86	1359402.43	500181.86	2359402.43
57	400670.11	1359751.08	500670.11	2359751.08
58	401172.85	1360078.50	501172.85	2360078.50
59	401689.15	1360384.08	501689.15	2360384.08
60	402218.06	1360667.27	502218.06	2360667.27
61	402758.62	1360927.55	502758.62	2360927.55
62	403309.83	1361164.43	503309.83	2361164.43
63	403870.68	1361377.48	503870.68	2361377.48
64	404440.14	1361566.32	504440.14	2361566.32
65	405017.16	1361730.59	505017.16	2361730.59
66	405600.70	1361870.00	505600.70	2361870.00
67	406189.67	1361984.28	506189.67	2361984.28
68	406782.99	1362073.23	506782.99	2362073.23
69	407379.58	1362136.69	507379.58	2362136.69
70	407978.34	1362174.53	507978.34	2362174.53
71	408578.17	1362186.70	508578.17	2362186.70
72	409177.97	1362173.15	509177.97	2362173.15
73	409776.64	1362133.94	509776.64	2362133.94
74	410373.08	1362069.11	510373.08	2362069.11
75	410966.20	1361978.80	510966.20	2361978.80
76	411554.90	1361863.16	511554.90	2361863.16
77	412138.12	1361722.42	512138.12	2361722.42
78	412714.76	1361556.82	512714.76	2361556.82
79	413283.79	1361366.68	513283.79	2361366.68
80	413844.15	1361152.33	513844.15	2361152.33
81	414394.81	1360914.19	514394.81	2360914.19
82	414934.77	1360652.67	514934.77	2360652.67
83	415463.03	1360368.27	515463.03	2360368.27
84	415978.63	1360061.50	515978.63	2360061.50
85	416480.61	1359732.93	516480.61	2359732.93
86	416968.06	1359383.16	516968.06	2359383.16
87	417440.07	1359012.83	517440.07	2359012.83
88	417895.80	1358622.62	517895.80	2358622.62

Обозначение характерных точек границ	Координаты МСК-74 зона 1		Координаты МСК-02 зона 2	
	X	Y	X	Y
89	418072.42	1358461.98	518072.42	2358461.98
90	418544.31	1358091.49	518544.31	2358091.49
91	418999.41	1357700.56	518999.41	2357700.56
92	419436.85	1357289.96	519436.85	2357289.96
93	419855.77	1356860.49	519855.77	2356860.49
94	420255.36	1356412.98	520255.36	2356412.98
95	420634.84	1355948.29	520634.84	2355948.29
96	420993.48	1355467.33	520993.48	2355467.33
97	421330.58	1354971.04	521330.58	2354971.04
98	421645.48	1354460.37	521645.48	2354460.37
99	421937.58	1353936.33	521937.58	2353936.33
100	422206.30	1353399.93	522206.30	2353399.93
101	422451.13	1352852.20	522451.13	2352852.20
102	422671.58	1352294.22	522671.58	2352294.22
103	422867.23	1351727.07	522867.23	2351727.07
104	423037.71	1351151.85	523037.71	2351151.85
105	423182.67	1350569.67	523182.67	2350569.67
106	423301.84	1349981.67	523301.84	2349981.67
107	423394.98	1349389.00	523394.98	2349389.00
108	423461.92	1348792.79	523461.92	2348792.79
109	423502.53	1348194.22	523502.53	2348194.22
110	423516.72	1347594.43	523516.72	2347594.43
111	423504.46	1346994.61	523504.46	2346994.61
112	423465.79	1346395.90	523465.79	2346395.90
113	423400.78	1345799.48	523400.78	2345799.48
114	423309.55	1345206.51	523309.55	2345206.51
115	423192.28	1344618.13	523192.28	2344618.13
116	423049.20	1344035.49	523049.20	2344035.49
117	422880.59	1343459.72	522880.59	2343459.72
118	422686.77	1342891.94	522686.77	2342891.94
119	422468.12	1342333.25	522468.12	2342333.25
120	422225.07	1341784.74	522225.07	2341784.74
121	421958.08	1341247.47	521958.08	2341247.47
122	421667.68	1340722.48	521667.68	2340722.48
123	421354.43	1340210.80	521354.43	2340210.80
124	421018.94	1339713.42	521018.94	2339713.42
125	420661.85	1339231.31	520661.85	2339231.31
126	420283.87	1338765.40	520283.87	2338765.40
127	419885.73	1338316.59	519885.73	2338316.59
128	419468.20	1337885.77	519468.20	2337885.77
129	419032.09	1337473.76	519032.09	2337473.76
130	418578.26	1337081.37	518578.26	2337081.37
131	418107.57	1336709.35	518107.57	2336709.35
132	417620.95	1336358.44	517620.95	2336358.44

Обозначение характерных точек границ	Координаты МСК-74 зона 1		Координаты МСК-02 зона 2	
	X	Y	X	Y
133	417119.33	1336029.31	517119.33	2336029.31
134	416880.48	1335883.40	516880.48	2335883.40
135	416824.60	1335977.02	516824.60	2335977.02
136	416624.16	1336312.86	516624.16	2336312.86
137	416985.89	1336536.78	516985.89	2336536.78
138	417442.41	1336843.45	517442.41	2336843.45
139	417885.68	1337168.98	517885.68	2337168.98
140	418314.90	1337512.82	518314.90	2337512.82
141	418729.33	1337874.35	518729.33	2337874.35
142	419128.23	1338252.94	519128.23	2338252.94
143	419510.90	1338647.93	519510.90	2338647.93
144	419876.68	1339058.62	519876.68	2339058.62
145	420224.92	1339484.28	520224.92	2339484.28
146	420555.00	1339924.17	520555.00	2339924.17
147	420866.34	1340377.51	520866.34	2340377.51
148	421158.40	1340843.52	521158.40	2340843.52
149	421430.66	1341321.35	521430.66	2341321.35
150	421682.64	1341810.19	521682.64	2341810.19
151	421913.91	1342309.16	521913.91	2342309.16
152	422124.05	1342817.39	522124.05	2342817.39
153	422312.69	1343333.98	522312.69	2343333.98
154	422479.51	1343858.03	522479.51	2343858.03
155	422624.20	1344388.62	522624.20	2344388.62
156	422746.52	1344924.80	522746.52	2344924.80
157	422846.24	1345465.64	522846.24	2345465.64
158	422923.20	1346010.19	522923.20	2346010.19
159	422977.26	1346557.49	522977.26	2346557.49
160	423008.32	1347106.57	523008.32	2347106.57
161	423016.33	1347656.47	523016.33	2347656.47
162	423001.28	1348206.23	523001.28	2348206.23
163	422963.18	1348754.86	522963.18	2348754.86
164	422902.11	1349301.42	522902.11	2349301.42
165	422818.18	1349844.94	522818.18	2349844.94
166	422711.53	1350384.46	522711.53	2350384.46
167	422582.35	1350919.03	522582.35	2350919.03
168	422430.87	1351447.72	522430.87	2351447.72
169	422257.35	1351969.59	522257.35	2351969.59
170	422062.10	1352483.72	522062.10	2352483.72
171	421845.46	1352989.21	521845.46	2352989.21
172	421607.82	1353485.18	521607.82	2353485.18
173	421349.59	1353970.75	521349.59	2353970.75
174	421071.23	1354445.05	521071.23	2354445.05
175	420773.22	1354907.27	520773.22	2354907.27
176	420456.09	1355356.59	520456.09	2355356.59

Обозначение характерных точек границ	Координаты МСК-74 зона 1		Координаты МСК-02 зона 2	
	X	Y	X	Y
177	420120.40	1355792.21	520120.40	2355792.21
178	419766.74	1356213.38	519766.74	2356213.38
179	419395.73	1356619.34	519395.73	2356619.34
180	419008.02	1357009.39	519008.02	2357009.39
181	418604.30	1357382.84	518604.30	2357382.84
182	418185.27	1357739.03	518185.27	2357739.03
183	417751.68	1358077.34	517751.68	2358077.34
184	417719.51	1358107.12	517719.51	2358107.12
185	417307.82	1358471.76	517307.82	2358471.76
186	416881.62	1358819.34	516881.62	2358819.34
187	416441.63	1359149.28	516441.63	2359149.28
188	415988.56	1359461.03	515988.56	2359461.03
189	415523.17	1359754.08	515523.17	2359754.08
190	415046.24	1360027.93	515046.24	2360027.93
191	414558.55	1360282.13	514558.55	2360282.13
192	414060.92	1360516.26	514060.92	2360516.26
193	413554.16	1360729.94	513554.16	2360729.94
194	413039.13	1360922.80	513039.13	2360922.80
195	412516.67	1361094.54	512516.67	2361094.54
196	411987.65	1361244.85	511987.65	2361244.85
197	411452.94	1361373.50	511452.94	2361373.50
198	410913.45	1361480.28	510913.45	2361480.28
199	410370.05	1361564.99	510370.05	2361564.99
200	409823.65	1361627.51	509823.65	2361627.51
201	409275.16	1361667.73	509275.16	2361667.73
202	408725.49	1361685.58	508725.49	2361685.58
203	408175.55	1361681.04	508175.55	2361681.04
204	407626.24	1361654.10	507626.24	2361654.10
205	407078.49	1361604.83	507078.49	2361604.83
206	406533.21	1361533.28	506533.21	2361533.28
207	405991.28	1361439.60	505991.28	2361439.60
208	405453.62	1361323.92	505453.62	2361323.92
209	404921.12	1361186.45	504921.12	2361186.45
210	404394.65	1361027.41	504394.65	2361027.41
211	403875.10	1360847.07	503875.10	2360847.07
212	403363.33	1360645.72	503363.33	2360645.72
213	402860.17	1360423.70	502860.17	2360423.70
214	402366.47	1360181.37	502366.47	2360181.37
215	401883.06	1359919.14	501883.06	2359919.14
216	401410.71	1359637.45	501410.71	2359637.45
217	400950.23	1359336.75	500950.23	2359336.75
218	400502.38	1359017.56	500502.38	2359017.56
219	400067.90	1358680.39	500067.90	2358680.39
220	399647.50	1358325.81	499647.50	2358325.81

Обозначение характерных точек границ	Координаты МСК-74 зона 1		Координаты МСК-02 зона 2	
	X	Y	X	Y
221	399241.89	1357954.41	499241.89	2357954.41
222	398851.74	1357566.80	498851.74	2357566.80
223	398477.70	1357163.63	498477.70	2357163.63
224	398120.38	1356745.55	498120.38	2356745.55
225	397780.39	1356313.28	497780.39	2356313.28
226	397458.27	1355867.52	497458.27	2355867.52
227	397154.58	1355409.01	497154.58	2355409.01
228	396869.81	1354938.52	496869.81	2354938.52
229	396604.43	1354456.83	496604.43	2354456.83
230	396358.88	1353964.72	496358.88	2353964.72
231	396133.58	1353463.03	496133.58	2353463.03
232	395928.89	1352952.58	495928.89	2352952.58
233	395745.16	1352434.22	495745.16	2352434.22
234	395582.68	1351908.80	495582.68	2351908.80
235	395441.74	1351377.21	495441.74	2351377.21
236	395322.55	1350840.31	495322.55	2350840.31
237	395225.33	1350299.01	495225.33	2350299.01
238	395150.23	1349754.20	495150.23	2349754.20
239	395097.37	1349206.79	495097.37	2349206.79
240	395066.85	1348657.67	495066.85	2348657.67
241	395058.72	1348107.77	495058.72	2348107.77
242	395072.98	1347557.99	495072.98	2347557.99
243	395109.62	1347009.25	495109.62	2347009.25
244	395168.57	1346462.46	495168.57	2346462.46
245	395249.73	1345918.52	495249.73	2345918.52
246	395352.98	1345378.34	495352.98	2345378.34
247	395478.14	1344842.81	495478.14	2344842.81
248	395624.99	1344312.81	495624.99	2344312.81
249	395793.31	1343789.24	495793.31	2343789.24
250	395982.81	1343272.96	495982.81	2343272.96
251	396193.17	1342764.82	496193.17	2342764.82
252	396424.05	1342265.67	496424.05	2342265.67
253	396675.06	1341776.33	496675.06	2341776.33
254	396945.79	1341297.62	496945.79	2341297.62
255	397235.79	1340830.33	497235.79	2340830.33
256	397544.57	1340375.24	497544.57	2340375.24
257	397871.63	1339933.09	497871.63	2339933.09
258	398216.42	1339504.63	498216.42	2339504.63
259	398578.38	1339090.57	498578.38	2339090.57
260	398956.89	1338691.59	498956.89	2338691.59
261	399351.33	1338308.35	499351.33	2338308.35
262	399761.05	1337941.49	499761.05	2337941.49
263	400185.37	1337591.61	500185.37	2337591.61
264	400623.59	1337259.31	500623.59	2337259.31

Обозначение характерных точек границ	Координаты МСК-74 зона 1		Координаты МСК-02 зона 2	
	X	Y	X	Y
265	401074.97	1336945.12	501074.97	2336945.12
266	401538.77	1336649.58	501538.77	2336649.58
267	402014.22	1336373.16	502014.22	2336373.16
268	402500.53	1336116.34	502500.53	2336116.34
269	402996.90	1335879.52	502996.90	2335879.52
270	403502.49	1335663.12	503502.49	2335663.12
271	404016.48	1335467.48	504016.48	2335467.48
272	404538.01	1335292.94	504538.01	2335292.94
273	405066.21	1335139.77	505066.21	2335139.77
274	405600.21	1335008.24	505600.21	2335008.24
275	406139.13	1334898.57	506139.13	2334898.57
276	406682.06	1334810.92	506682.06	2334810.92
277	406598.44	1334479.73	506598.44	2334479.73
1	406558.94	1334323.29	506558.94	2334323.29
Сектор 78				
Набс от 561,9 м до 566,3 м				
1	406435.87	1333835.84	506435.87	2333835.84
2	405844.34	1333936.05	505844.34	2333936.05
3	405257.46	1334060.63	505257.46	2334060.63
4	404676.24	1334209.38	504676.24	2334209.38
5	404101.66	1334382.05	504101.66	2334382.05
6	403534.72	1334578.32	503534.72	2334578.32
7	402976.38	1334797.87	502976.38	2334797.87
8	402427.59	1335040.33	502427.59	2335040.33
9	401889.31	1335305.28	501889.31	2335305.28
10	401362.44	1335592.26	501362.44	2335592.26
11	400847.89	1335900.78	500847.89	2335900.78
12	400346.54	1336230.32	500346.54	2336230.32
13	399859.25	1336580.32	499859.25	2336580.32
14	399386.85	1336950.16	499386.85	2336950.16
15	398930.15	1337339.23	498930.15	2337339.23
16	398489.93	1337746.85	498489.93	2337746.85
17	398066.94	1338172.33	498066.94	2338172.33
18	397661.91	1338614.94	497661.91	2338614.94
19	397275.54	1339073.92	497275.54	2339073.92
20	396908.47	1339548.48	496908.47	2339548.48
21	396561.35	1340037.82	496561.35	2340037.82
22	396234.76	1340541.10	496234.76	2340541.10
23	395929.26	1341057.45	495929.26	2341057.45
24	395645.39	1341586.00	495645.39	2341586.00
25	395383.61	1342125.83	495383.61	2342125.83
26	395144.38	1342676.03	495144.38	2342676.03
27	394928.11	1343235.65	494928.11	2343235.65
28	394735.17	1343803.74	494735.17	2343803.74

Обозначение характерных точек границ	Координаты МСК-74 зона 1		Координаты МСК-02 зона 2	
	X	Y	X	Y
29	394565.89	1344379.32	494565.89	2344379.32
30	394420.56	1344961.41	494420.56	2344961.41
31	394299.42	1345549.01	494299.42	2345549.01
32	394202.69	1346141.12	494202.69	2346141.12
33	394130.53	1346736.72	494130.53	2346736.72
34	394083.07	1347334.80	494083.07	2347334.80
35	394060.37	1347934.32	494060.37	2347934.32
36	394062.50	1348534.28	494062.50	2348534.28
37	394089.43	1349133.63	494089.43	2349133.63
38	394141.13	1349731.36	494141.13	2349731.36
39	394217.50	1350326.43	494217.50	2350326.43
40	394318.42	1350917.84	494318.42	2350917.84
41	394443.71	1351504.57	494443.71	2351504.57
42	394593.16	1352085.62	494593.16	2352085.62
43	394766.51	1352659.98	494766.51	2352659.98
44	394963.46	1353226.69	494963.46	2353226.69
45	395183.69	1353784.77	495183.69	2353784.77
46	395426.80	1354333.26	495426.80	2354333.26
47	395692.39	1354871.23	495692.39	2354871.23
48	395980.01	1355397.75	495980.01	2355397.75
49	396289.15	1355911.93	496289.15	2355911.93
50	396619.29	1356412.88	496619.29	2356412.88
51	396969.87	1356899.76	496969.87	2356899.76
52	397340.28	1357371.71	497340.28	2357371.71
53	397729.90	1357827.95	497729.90	2357827.95
54	398138.05	1358267.68	498138.05	2358267.68
55	398564.03	1358690.15	498564.03	2358690.15
56	399007.13	1359094.65	499007.13	2359094.65
57	399466.57	1359480.47	499466.57	2359480.47
58	399941.57	1359846.97	499941.57	2359846.97
59	400431.33	1360193.50	500431.33	2360193.50
60	400935.00	1360519.49	500935.00	2360519.49
61	401451.72	1360824.36	501451.72	2360824.36
62	401980.61	1361107.61	501980.61	2361107.61
63	402520.76	1361368.74	502520.76	2361368.74
64	403071.24	1361607.30	503071.24	2361607.30
65	403631.12	1361822.90	503631.12	2361822.90
66	404199.44	1362015.16	504199.44	2362015.16
67	404775.22	1362183.75	504775.22	2362183.75
68	405357.49	1362328.38	505357.49	2362328.38
69	405945.23	1362448.81	505945.23	2362448.81
70	406537.46	1362544.83	506537.46	2362544.83
71	407133.14	1362616.27	507133.14	2362616.27
72	407731.28	1362663.02	507731.28	2362663.02



Обозначение характерных точек границ	Координаты МСК-74 зона 1		Координаты МСК-02 зона 2	
	X	Y	X	Y
73	408330.83	1362684.99	508330.83	2362684.99
74	408930.78	1362682.15	508930.78	2362682.15
75	409530.10	1362654.50	509530.10	2362654.50
76	410127.77	1362602.08	510127.77	2362602.08
77	410722.75	1362525.00	510722.75	2362525.00
78	411314.04	1362423.37	511314.04	2362423.37
79	411900.61	1362297.37	511900.61	2362297.37
80	412481.48	1362147.23	512481.48	2362147.23
81	413055.64	1361973.19	513055.64	2361973.19
82	413622.11	1361775.55	513622.11	2361775.55
83	414179.92	1361554.66	514179.92	2361554.66
84	414728.12	1361310.88	514728.12	2361310.88
85	415265.77	1361044.65	515265.77	2361044.65
86	415791.95	1360756.40	515791.95	2360756.40
87	416305.76	1360446.64	516305.76	2360446.64
88	416806.31	1360115.90	516806.31	2360115.90
89	417292.76	1359764.74	517292.76	2359764.74
90	417764.28	1359393.76	517764.28	2359393.76
91	418220.04	1359003.60	518220.04	2359003.60
92	418393.14	1358846.57	518393.14	2358846.57
93	418864.64	1358475.58	518864.64	2358475.58
94	419319.95	1358084.89	519319.95	2358084.89
95	419758.24	1357675.20	519758.24	2357675.20
96	420178.73	1357247.25	520178.73	2357247.25
97	420580.64	1356801.82	520580.64	2356801.82
98	420963.26	1356339.71	520963.26	2356339.71
99	421325.89	1355861.75	521325.89	2355861.75
100	421667.88	1355368.81	521667.88	2355368.81
101	421988.62	1354861.78	521988.62	2354861.78
102	422287.51	1354341.58	522287.51	2354341.58
103	422564.02	1353809.15	522564.02	2353809.15
104	422817.65	1353265.44	522817.65	2353265.44
105	423047.95	1352711.45	523047.95	2352711.45
106	423254.49	1352148.17	523254.49	2352148.17
107	423436.90	1351576.61	523436.90	2351576.61
108	423594.86	1350997.83	523594.86	2350997.83
109	423728.07	1350412.85	523728.07	2350412.85
110	423836.30	1349822.74	523836.30	2349822.74
111	423919.36	1349228.56	523919.36	2349228.56
112	423977.08	1348631.39	523977.08	2348631.39
113	424009.37	1348032.30	524009.37	2348032.30
114	424016.17	1347432.39	524016.17	2347432.39
115	423997.47	1346832.72	523997.47	2346832.72
116	423953.29	1346234.40	523953.29	2346234.40

Обозначение характерных точек границ	Координаты МСК-74 зона 1		Координаты МСК-02 зона 2	
	X	Y	X	Y
117	423883.73	1345638.49	523883.73	2345638.49
118	423788.90	1345046.07	523788.90	2345046.07
119	423668.98	1344458.23	523668.98	2344458.23
120	423524.18	1343876.01	523524.18	2343876.01
121	423354.77	1343300.47	523354.77	2343300.47
122	423161.05	1342732.65	523161.05	2342732.65
123	422943.37	1342173.58	522943.37	2342173.58
124	422702.12	1341624.26	522702.12	2341624.26
125	422437.75	1341085.70	522437.75	2341085.70
126	422150.72	1340558.86	522150.72	2340558.86
127	421841.57	1340044.69	521841.57	2340044.69
128	421510.83	1339544.13	521510.83	2339544.13
129	421159.13	1339058.07	521159.13	2339058.07
130	420787.08	1338587.41	520787.08	2338587.41
131	420395.36	1338132.98	520395.36	2338132.98
132	419984.69	1337695.61	519984.69	2337695.61
133	419555.80	1337276.09	519555.80	2337276.09
134	419109.46	1336875.18	519109.46	2336875.18
135	418646.49	1336493.60	518646.49	2336493.60
136	418167.71	1336132.05	518167.71	2336132.05
137	417674.01	1335791.17	517674.01	2335791.17
138	417166.26	1335471.58	517166.26	2335471.58
139	417136.79	1335453.94	517136.79	2335453.94
140	417080.91	1335547.56	517080.91	2335547.56
141	416880.48	1335883.40	516880.48	2335883.40
142	417119.33	1336029.31	517119.33	2336029.31
143	417620.95	1336358.44	517620.95	2336358.44
144	418107.57	1336709.35	518107.57	2336709.35
145	418578.26	1337081.37	518578.26	2337081.37
146	419032.09	1337473.76	519032.09	2337473.76
147	419468.20	1337885.77	519468.20	2337885.77
148	419885.73	1338316.59	519885.73	2338316.59
149	420283.87	1338765.40	520283.87	2338765.40
150	420661.85	1339231.31	520661.85	2339231.31
151	421018.94	1339713.42	521018.94	2339713.42
152	421354.43	1340210.80	521354.43	2340210.80
153	421667.68	1340722.48	521667.68	2340722.48
154	421958.08	1341247.47	521958.08	2341247.47
155	422225.07	1341784.74	522225.07	2341784.74
156	422468.12	1342333.25	522468.12	2342333.25
157	422686.77	1342891.94	522686.77	2342891.94
158	422880.59	1343459.72	522880.59	2343459.72
159	423049.20	1344035.49	523049.20	2344035.49
160	423192.28	1344618.13	523192.28	2344618.13

Обозначение характерных точек границ	Координаты МСК-74 зона 1		Координаты МСК-02 зона 2	
	X	Y	X	Y
161	423309.55	1345206.51	523309.55	2345206.51
162	423400.78	1345799.48	523400.78	2345799.48
163	423465.79	1346395.90	523465.79	2346395.90
164	423504.46	1346994.61	523504.46	2346994.61
165	423516.72	1347594.43	523516.72	2347594.43
166	423502.53	1348194.22	523502.53	2348194.22
167	423461.92	1348792.79	523461.92	2348792.79
168	423394.98	1349389.00	523394.98	2349389.00
169	423301.84	1349981.67	523301.84	2349981.67
170	423182.67	1350569.67	523182.67	2350569.67
171	423037.71	1351151.85	523037.71	2351151.85
172	422867.23	1351727.07	522867.23	2351727.07
173	422671.58	1352294.22	522671.58	2352294.22
174	422451.13	1352852.20	522451.13	2352852.20
175	422206.30	1353399.93	522206.30	2353399.93
176	421937.58	1353936.33	521937.58	2353936.33
177	421645.48	1354460.37	521645.48	2354460.37
178	421330.58	1354971.04	521330.58	2354971.04
179	420993.48	1355467.33	520993.48	2355467.33
180	420634.84	1355948.29	520634.84	2355948.29
181	420255.36	1356412.98	520255.36	2356412.98
182	419855.77	1356860.49	519855.77	2356860.49
183	419436.85	1357289.96	519436.85	2357289.96
184	418999.41	1357700.56	518999.41	2357700.56
185	418544.31	1358091.49	518544.31	2358091.49
186	418072.42	1358461.98	518072.42	2358461.98
187	417895.80	1358622.62	517895.80	2358622.62
188	417440.07	1359012.83	517440.07	2359012.83
189	416968.06	1359383.16	516968.06	2359383.16
190	416480.61	1359732.93	516480.61	2359732.93
191	415978.63	1360061.50	515978.63	2360061.50
192	415463.03	1360368.27	515463.03	2360368.27
193	414934.77	1360652.67	514934.77	2360652.67
194	414394.81	1360914.19	514394.81	2360914.19
195	413844.15	1361152.33	513844.15	2361152.33
196	413283.79	1361366.68	513283.79	2361366.68
197	412714.76	1361556.82	512714.76	2361556.82
198	412138.12	1361722.42	512138.12	2361722.42
199	411554.90	1361863.16	511554.90	2361863.16
200	410966.20	1361978.80	510966.20	2361978.80
201	410373.08	1362069.11	510373.08	2362069.11
202	409776.64	1362133.94	509776.64	2362133.94
203	409177.97	1362173.15	509177.97	2362173.15
204	408578.17	1362186.70	508578.17	2362186.70

Обозначение характерных точек границ	Координаты МСК-74 зона 1		Координаты МСК-02 зона 2	
	X	Y	X	Y
205	407978.34	1362174.53	507978.34	2362174.53
206	407379.58	1362136.69	507379.58	2362136.69
207	406782.99	1362073.23	506782.99	2362073.23
208	406189.67	1361984.28	506189.67	2361984.28
209	405600.70	1361870.00	505600.70	2361870.00
210	405017.16	1361730.59	505017.16	2361730.59
211	404440.14	1361566.32	504440.14	2361566.32
212	403870.68	1361377.48	503870.68	2361377.48
213	403309.83	1361164.43	503309.83	2361164.43
214	402758.62	1360927.55	502758.62	2360927.55
215	402218.06	1360667.27	502218.06	2360667.27
216	401689.15	1360384.08	501689.15	2360384.08
217	401172.85	1360078.50	501172.85	2360078.50
218	400670.11	1359751.08	500670.11	2359751.08
219	400181.86	1359402.43	500181.86	2359402.43
220	399709.00	1359033.19	499709.00	2359033.19
221	399252.38	1358644.03	499252.38	2358644.03
222	398812.85	1358235.67	498812.85	2358235.67
223	398391.21	1357808.86	498391.21	2357808.86
224	397988.25	1357364.38	497988.25	2357364.38
225	397604.69	1356903.04	497604.69	2356903.04
226	397241.24	1356425.71	497241.24	2356425.71
227	396898.57	1355933.24	496898.57	2355933.24
228	396577.31	1355426.55	496577.31	2355426.55
229	396278.05	1354906.56	496278.05	2354906.56
230	396001.33	1354374.23	496001.33	2354374.23
231	395747.67	1353830.54	495747.67	2353830.54
232	395517.54	1353276.48	495517.54	2353276.48
233	395311.34	1352713.07	495311.34	2352713.07
234	395129.46	1352141.35	495129.46	2352141.35
235	394972.25	1351562.36	494972.25	2351562.36
236	394839.97	1350977.17	494839.97	2350977.17
237	394732.88	1350386.85	494732.88	2350386.85
238	394651.18	1349792.49	494651.18	2349792.49
239	394595.00	1349195.17	494595.00	2349195.17
240	394564.47	1348595.99	494564.47	2348595.99
241	394559.62	1347996.06	494559.62	2347996.06
242	394580.48	1347396.47	494580.48	2347396.47
243	394627.00	1346798.32	494627.00	2346798.32
244	394699.10	1346202.71	494699.10	2346202.71
245	394796.64	1345610.74	494796.64	2345610.74
246	394919.45	1345023.49	494919.45	2345023.49
247	395067.30	1344442.04	495067.30	2344442.04
248	395239.92	1343867.45	495239.92	2343867.45

Обозначение характерных точек границ	Координаты МСК-74 зона 1		Координаты МСК-02 зона 2	
	X	Y	X	Y
249	395436.99	1343300.79	495436.99	2343300.79
250	395658.16	1342743.09	495658.16	2342743.09
251	395903.01	1342195.37	495903.01	2342195.37
252	396171.09	1341658.64	496171.09	2341658.64
253	396461.92	1341133.89	496461.92	2341133.89
254	396774.95	1340622.08	496774.95	2340622.08
255	397109.62	1340124.14	497109.62	2340124.14
256	397465.32	1339641.00	497465.32	2339641.00
257	397841.38	1339173.53	497841.38	2339173.53
258	398237.11	1338722.61	498237.11	2338722.61
259	398651.80	1338289.04	498651.80	2338289.04
260	399084.68	1337873.64	499084.68	2337873.64
261	399534.96	1337477.16	499534.96	2337477.16
262	400001.80	1337100.33	500001.80	2337100.33
263	400484.36	1336743.84	500484.36	2336743.84
264	400981.74	1336408.34	500981.74	2336408.34
265	401493.04	1336094.46	501493.04	2336094.46
266	402017.31	1335802.77	502017.31	2335802.77
267	402553.59	1335533.80	502553.59	2335533.80
268	403100.91	1335288.05	503100.91	2335288.05
269	403658.24	1335065.97	503658.24	2335065.97
270	404224.58	1334867.96	504224.58	2334867.96
271	404798.88	1334694.40	504798.88	2334694.40
272	405380.09	1334545.59	505380.09	2334545.59
273	405967.13	1334421.81	505967.13	2334421.81
274	406558.94	1334323.29	506558.94	2334323.29
275	406476.01	1333994.81	506476.01	2333994.81
1	406435.87	1333835.84	506435.87	2333835.84
Сектор 79 Набс от 566,3 м до 570,7 м				
1	406312.84	1333348.56	506312.84	2333348.56
2	405721.58	1333450.35	505721.58	2333450.35
3	405134.86	1333575.68	505134.86	2333575.68
4	404553.61	1333724.38	504553.61	2333724.38
5	403978.78	1333896.19	503978.78	2333896.19
6	403411.28	1334090.85	503411.28	2334090.85
7	403027.39	1334237.15	503027.39	2334237.15
8	402852.01	1334308.04	502852.01	2334308.04
9	402301.87	1334547.41	502301.87	2334547.41
10	401761.74	1334808.59	501761.74	2334808.59
11	401232.49	1335091.15	501232.49	2335091.15
12	400714.95	1335394.64	500714.95	2335394.64
13	400682.22	1335414.79	500682.22	2335414.79
14	400209.96	1335718.59	500209.96	2335718.59

Обозначение характерных точек границ	Координаты МСК-74 зона 1		Координаты МСК-02 зона 2	
	X	Y	X	Y
15	399718.33	1336062.46	499718.33	2336062.46
16	399240.84	1336425.71	499240.84	2336425.71
17	398778.25	1336807.76	498778.25	2336807.76
18	398331.30	1337208.00	498331.30	2337208.00
19	397900.72	1337625.79	497900.72	2337625.79
20	397487.18	1338060.46	497487.18	2338060.46
21	397091.34	1338511.31	497091.34	2338511.31
22	396713.85	1338977.63	496713.85	2338977.63
23	396557.16	1339182.94	496557.16	2339182.94
24	396355.31	1339458.67	496355.31	2339458.67
25	396016.28	1339953.65	496016.28	2339953.65
26	395697.31	1340461.80	495697.31	2340461.80
27	395398.91	1340982.29	495398.91	2340982.29
28	395372.69	1341030.44	495372.69	2341030.44
29	395121.56	1341514.29	495121.56	2341514.29
30	394904.25	1341971.49	494904.25	2341971.49
31	394865.70	1342056.96	494865.70	2342056.96
32	394631.74	1342609.42	494631.74	2342609.42
33	394420.05	1343170.80	494420.05	2343170.80
34	394230.97	1343740.18	494230.97	2343740.18
35	394064.81	1344316.68	494064.81	2344316.68
36	393921.83	1344899.35	493921.83	2344899.35
37	393802.26	1345487.27	493802.26	2345487.27
38	393747.90	1345804.12	493747.90	2345804.12
39	393706.29	1346079.51	493706.29	2346079.51
40	393634.07	1346675.11	493634.07	2346675.11
41	393597.47	1347096.95	493597.47	2347096.95
42	393585.72	1347273.11	493585.72	2347273.11
43	393561.32	1347872.58	493561.32	2347872.58
44	393560.90	1348472.54	493560.90	2348472.54
45	393584.47	1349072.03	493584.47	2349072.03
46	393631.99	1349670.11	493631.99	2349670.11
47	393703.38	1350265.81	493703.38	2350265.81
48	393798.53	1350858.17	493798.53	2350858.17
49	393917.28	1351446.26	493917.28	2351446.26
50	394016.76	1351864.40	494016.76	2351864.40
51	394059.45	1352029.14	494059.45	2352029.14
52	394224.81	1352605.86	494224.81	2352605.86
53	394413.09	1353175.51	494413.09	2353175.51
54	394624.00	1353737.18	494624.00	2353737.18
55	394857.19	1354289.96	494857.19	2354289.96
56	395074.65	1354756.30	495074.65	2354756.30
57	395388.91	1355365.38	495388.91	2355365.38
58	395686.58	1355886.28	495686.58	2355886.28

Обозначение характерных точек границ	Координаты МСК-74 зона 1		Координаты МСК-02 зона 2	
	X	Y	X	Y
59	396004.84	1356394.87	496004.84	2356394.87
60	396343.18	1356890.33	496343.18	2356890.33
61	396701.06	1357371.86	496701.06	2357371.86
62	397077.90	1357838.70	497077.90	2357838.70
63	397473.11	1358290.11	497473.11	2358290.11
64	397886.04	1358725.35	497886.04	2358725.35
65	398316.05	1359143.74	498316.05	2359143.74
66	398762.43	1359544.60	498762.43	2359544.60
67	399224.49	1359927.29	499224.49	2359927.29
68	399701.48	1360291.21	499701.48	2360291.21
69	400192.63	1360635.77	500192.63	2360635.77
70	400697.17	1360960.41	500697.17	2360960.41
71	401214.28	1361264.62	501214.28	2361264.62
72	401743.15	1361547.92	501743.15	2361547.92
73	402282.91	1361809.85	502282.91	2361809.85
74	402832.71	1362049.99	502832.71	2362049.99
75	403391.68	1362267.96	503391.68	2362267.96
76	403958.91	1362463.40	503958.91	2362463.40
77	404533.51	1362636.01	504533.51	2362636.01
78	405114.54	1362785.52	505114.54	2362785.52
79	405701.09	1362911.67	505701.09	2362911.67
80	406292.21	1363014.28	506292.21	2363014.28
81	406886.96	1363093.17	506886.96	2363093.17
82	407484.39	1363148.22	507484.39	2363148.22
83	408083.54	1363179.34	508083.54	2363179.34
84	408683.46	1363186.48	508683.46	2363186.48
85	409283.18	1363169.63	509283.18	2363169.63
86	409881.75	1363128.82	509881.75	2363128.82
87	410478.21	1363064.11	510478.21	2363064.11
88	411071.61	1362975.61	511071.61	2362975.61
89	411660.99	1362863.46	511660.99	2362863.46
90	412245.42	1362727.83	512245.42	2362727.83
91	412823.96	1362568.95	512823.96	2362568.95
92	413395.69	1362387.06	513395.69	2362387.06
93	413959.68	1362182.47	513959.68	2362182.47
94	414515.05	1361955.49	514515.05	2361955.49
95	415060.90	1361706.48	515060.90	2361706.48
96	415438.82	1361518.28	515438.82	2361518.28
97	415596.35	1361435.86	515596.35	2361435.86
98	416120.56	1361144.04	516120.56	2361144.04
99	416632.69	1360831.50	516632.69	2360831.50
100	417131.91	1360498.74	517131.91	2360498.74
101	417617.42	1360146.28	517617.42	2360146.28
102	418088.46	1359774.70	518088.46	2359774.70

Обозначение характерных точек границ	Координаты МСК-74 зона 1		Координаты МСК-02 зона 2	
	X	Y	X	Y
103	418544.27	1359384.58	518544.27	2359384.58
104	418713.84	1359231.12	518713.84	2359231.12
105	419184.99	1358859.68	519184.99	2358859.68
106	419640.48	1358469.20	519640.48	2358469.20
107	420079.57	1358060.36	520079.57	2358060.36
108	420501.50	1357633.83	520501.50	2357633.83
109	420905.57	1357190.35	520905.57	2357190.35
110	421291.10	1356730.66	521291.10	2356730.66
111	421657.43	1356255.52	521657.43	2356255.52
112	422003.95	1355765.75	522003.95	2355765.75
113	422330.07	1355262.17	522330.07	2355262.17
114	422635.25	1354745.63	522635.25	2354745.63
115	422918.96	1354216.99	522918.96	2354216.99
116	423180.74	1353677.16	523180.74	2353677.16
117	423420.14	1353127.03	523420.14	2353127.03
118	423636.75	1352567.54	523636.75	2352567.54
119	423830.22	1351999.64	523830.22	2351999.64
120	424000.21	1351424.26	524000.21	2351424.26
121	424146.44	1350842.40	524146.44	2350842.40
122	424268.66	1350255.02	524268.66	2350255.02
123	424366.67	1349663.12	524366.67	2349663.12
124	424440.30	1349067.70	524440.30	2349067.70
125	424489.42	1348469.76	524489.42	2348469.76
126	424513.96	1347870.30	524513.96	2347870.30
127	424513.88	1347270.35	524513.88	2347270.35
128	424489.16	1346670.90	524489.16	2346670.90
129	424439.86	1346072.97	524439.86	2346072.97
130	424366.06	1345477.57	524366.06	2345477.57
131	424267.88	1344885.70	524267.88	2344885.70
132	424145.49	1344298.36	524145.49	2344298.36
133	423999.09	1343716.53	523999.09	2343716.53
134	423828.93	1343141.21	523828.93	2343141.21
135	423635.30	1342573.36	523635.30	2342573.36
136	423418.53	1342013.93	523418.53	2342013.93
137	423178.97	1341463.88	523178.97	2341463.88
138	422917.04	1340924.12	522917.04	2340924.12
139	422633.17	1340395.56	522633.17	2340395.56
140	422327.84	1339879.11	522327.84	2339879.11
141	422001.58	1339375.62	522001.58	2339375.62
142	421654.92	1338885.95	521654.92	2338885.95
143	421288.45	1338410.93	521288.45	2338410.93
144	420902.79	1337951.34	520902.79	2337951.34
145	420498.59	1337507.98	520498.59	2337507.98
146	420076.53	1337081.58	520076.53	2337081.58



Обозначение характерных точек границ	Координаты МСК-74 зона 1		Координаты МСК-02 зона 2	
	X	Y	X	Y
147	419637.33	1336672.86	519637.33	2336672.86
148	419181.72	1336282.52	519181.72	2336282.52
149	418710.47	1335911.20	518710.47	2335911.20
150	418224.37	1335559.55	518224.37	2335559.55
151	417724.26	1335228.14	517724.26	2335228.14
152	417393.10	1335024.48	517393.10	2335024.48
153	417337.23	1335118.10	517337.23	2335118.10
154	417136.79	1335453.94	517136.79	2335453.94
155	417166.26	1335471.58	517166.26	2335471.58
156	417674.01	1335791.17	517674.01	2335791.17
157	418167.71	1336132.05	518167.71	2336132.05
158	418646.49	1336493.60	518646.49	2336493.60
159	419109.46	1336875.18	519109.46	2336875.18
160	419555.80	1337276.09	519555.80	2337276.09
161	419984.69	1337695.61	519984.69	2337695.61
162	420395.36	1338132.98	520395.36	2338132.98
163	420787.08	1338587.41	520787.08	2338587.41
164	421159.13	1339058.07	521159.13	2339058.07
165	421510.83	1339544.13	521510.83	2339544.13
166	421841.57	1340044.69	521841.57	2340044.69
167	422150.72	1340558.86	522150.72	2340558.86
168	422437.75	1341085.70	522437.75	2341085.70
169	422702.12	1341624.26	522702.12	2341624.26
170	422943.37	1342173.58	522943.37	2342173.58
171	423161.05	1342732.65	523161.05	2342732.65
172	423354.77	1343300.47	523354.77	2343300.47
173	423524.18	1343876.01	523524.18	2343876.01
174	423668.98	1344458.23	523668.98	2344458.23
175	423788.90	1345046.07	523788.90	2345046.07
176	423883.73	1345638.49	523883.73	2345638.49
177	423953.29	1346234.40	523953.29	2346234.40
178	423997.47	1346832.72	523997.47	2346832.72
179	424016.17	1347432.39	524016.17	2347432.39
180	424009.37	1348032.30	524009.37	2348032.30
181	423977.08	1348631.39	523977.08	2348631.39
182	423919.36	1349228.56	523919.36	2349228.56
183	423836.30	1349822.74	523836.30	2349822.74
184	423728.07	1350412.85	523728.07	2350412.85
185	423594.86	1350997.83	523594.86	2350997.83
186	423436.90	1351576.61	523436.90	2351576.61
187	423254.49	1352148.17	523254.49	2352148.17
188	423047.95	1352711.45	523047.95	2352711.45
189	422817.65	1353265.44	522817.65	2353265.44
190	422564.02	1353809.15	522564.02	2353809.15

Обозначение характерных точек границ	Координаты МСК-74 зона 1		Координаты МСК-02 зона 2	
	X	Y	X	Y
191	422287.51	1354341.58	522287.51	2354341.58
192	421988.62	1354861.78	521988.62	2354861.78
193	421667.88	1355368.81	521667.88	2355368.81
194	421325.89	1355861.75	521325.89	2355861.75
195	420963.26	1356339.71	520963.26	2356339.71
196	420580.64	1356801.82	520580.64	2356801.82
197	420178.73	1357247.25	520178.73	2357247.25
198	419758.24	1357675.20	519758.24	2357675.20
199	419319.95	1358084.89	519319.95	2358084.89
200	418864.64	1358475.58	518864.64	2358475.58
201	418393.14	1358846.57	518393.14	2358846.57
202	418220.04	1359003.60	518220.04	2359003.60
203	417764.28	1359393.76	517764.28	2359393.76
204	417292.76	1359764.74	517292.76	2359764.74
205	416806.31	1360115.90	516806.31	2360115.90
206	416305.76	1360446.64	516305.76	2360446.64
207	415791.95	1360756.40	515791.95	2360756.40
208	415265.77	1361044.65	515265.77	2361044.65
209	414728.12	1361310.88	514728.12	2361310.88
210	414179.92	1361554.66	514179.92	2361554.66
211	413622.11	1361775.55	513622.11	2361775.55
212	413055.64	1361973.19	513055.64	2361973.19
213	412481.48	1362147.23	512481.48	2362147.23
214	411900.61	1362297.37	511900.61	2362297.37
215	411314.04	1362423.37	511314.04	2362423.37
216	410722.75	1362525.00	510722.75	2362525.00
217	410127.77	1362602.08	510127.77	2362602.08
218	409530.10	1362654.50	509530.10	2362654.50
219	408930.78	1362682.15	508930.78	2362682.15
220	408330.83	1362684.99	508330.83	2362684.99
221	407731.28	1362663.02	507731.28	2362663.02
222	407133.14	1362616.27	507133.14	2362616.27
223	406537.46	1362544.83	506537.46	2362544.83
224	405945.23	1362448.81	505945.23	2362448.81
225	405357.49	1362328.38	505357.49	2362328.38
226	404775.22	1362183.75	504775.22	2362183.75
227	404199.44	1362015.16	504199.44	2362015.16
228	403631.12	1361822.90	503631.12	2361822.90
229	403071.24	1361607.30	503071.24	2361607.30
230	402520.76	1361368.74	502520.76	2361368.74
231	401980.61	1361107.61	501980.61	2361107.61
232	401451.72	1360824.36	501451.72	2360824.36
233	400935.00	1360519.49	500935.00	2360519.49
234	400431.33	1360193.50	500431.33	2360193.50

Обозначение характерных точек границ	Координаты МСК-74 зона 1		Координаты МСК-02 зона 2	
	X	Y	X	Y
235	399941.57	1359846.97	499941.57	2359846.97
236	399466.57	1359480.47	499466.57	2359480.47
237	399007.13	1359094.65	499007.13	2359094.65
238	398564.03	1358690.15	498564.03	2358690.15
239	398138.05	1358267.68	498138.05	2358267.68
240	397729.90	1357827.95	497729.90	2357827.95
241	397340.28	1357371.71	497340.28	2357371.71
242	396969.87	1356899.76	496969.87	2356899.76
243	396619.29	1356412.88	496619.29	2356412.88
244	396289.15	1355911.93	496289.15	2355911.93
245	395980.01	1355397.75	495980.01	2355397.75
246	395692.39	1354871.23	495692.39	2354871.23
247	395426.80	1354333.26	495426.80	2354333.26
248	395183.69	1353784.77	495183.69	2353784.77
249	394963.46	1353226.69	494963.46	2353226.69
250	394766.51	1352659.98	494766.51	2352659.98
251	394593.16	1352085.62	494593.16	2352085.62
252	394443.71	1351504.57	494443.71	2351504.57
253	394318.42	1350917.84	494318.42	2350917.84
254	394217.50	1350326.43	494217.50	2350326.43
255	394141.13	1349731.36	494141.13	2349731.36
256	394089.43	1349133.63	494089.43	2349133.63
257	394062.50	1348534.28	494062.50	2348534.28
258	394060.37	1347934.32	494060.37	2347934.32
259	394083.07	1347334.80	494083.07	2347334.80
260	394130.53	1346736.72	494130.53	2346736.72
261	394202.69	1346141.12	494202.69	2346141.12
262	394299.42	1345549.01	494299.42	2345549.01
263	394420.56	1344961.41	494420.56	2344961.41
264	394565.89	1344379.32	494565.89	2344379.32
265	394735.17	1343803.74	494735.17	2343803.74
266	394928.11	1343235.65	494928.11	2343235.65
267	395144.38	1342676.03	495144.38	2342676.03
268	395383.61	1342125.83	495383.61	2342125.83
269	395645.39	1341586.00	495645.39	2341586.00
270	395929.26	1341057.45	495929.26	2341057.45
271	396234.76	1340541.10	496234.76	2340541.10
272	396561.35	1340037.82	496561.35	2340037.82
273	396908.47	1339548.48	496908.47	2339548.48
274	397275.54	1339073.92	497275.54	2339073.92
275	397661.91	1338614.94	497661.91	2338614.94
276	398066.94	1338172.33	498066.94	2338172.33
277	398489.93	1337746.85	498489.93	2337746.85
278	398930.15	1337339.23	498930.15	2337339.23

Обозначение характерных точек границ	Координаты МСК-74 зона 1		Координаты МСК-02 зона 2	
	X	Y	X	Y
279	399386.85	1336950.16	499386.85	2336950.16
280	399859.25	1336580.32	499859.25	2336580.32
281	400346.54	1336230.32	500346.54	2336230.32
282	400847.89	1335900.78	500847.89	2335900.78
283	401362.44	1335592.26	501362.44	2335592.26
284	401889.31	1335305.28	501889.31	2335305.28
285	402427.59	1335040.33	502427.59	2335040.33
286	402976.38	1334797.87	502976.38	2334797.87
287	403534.72	1334578.32	503534.72	2334578.32
288	404101.66	1334382.05	504101.66	2334382.05
289	404676.24	1334209.38	504676.24	2334209.38
290	405257.46	1334060.63	505257.46	2334060.63
291	405844.34	1333936.05	505844.34	2333936.05
292	406435.87	1333835.84	506435.87	2333835.84
293	406353.57	1333509.89	506353.57	2333509.89
1	406312.84	1333348.56	506312.84	2333348.56
Сектор 80				
Набс от 570,7 м до 574,1 м				
1	415438.82	1361518.28	515438.82	2361518.28
2	415991.93	1361285.86	515991.93	2361285.86
3	416535.31	1361031.51	516535.31	2361031.51
4	417068.09	1360755.65	517068.09	2360755.65
5	417541.16	1360487.35	517541.16	2360487.35
6	417589.41	1360458.70	517589.41	2360458.70
7	418098.44	1360141.15	518098.44	2360141.15
8	418594.37	1359803.51	518594.37	2359803.51
9	419076.41	1359446.30	519076.41	2359446.30
10	419543.77	1359070.11	519543.77	2359070.11
11	419995.73	1358675.54	519995.73	2358675.54
12	420431.55	1358263.21	520431.55	2358263.21
13	420850.54	1357833.79	520850.54	2357833.79
14	421252.02	1357387.97	521252.02	2357387.97
15	421635.36	1356926.44	521635.36	2356926.44
16	421999.94	1356449.97	521999.94	2356449.97
17	422345.19	1355959.29	522345.19	2355959.29
18	422670.54	1355455.21	522670.54	2355455.21
19	422881.27	1355103.25	522881.27	2355103.25
20	422975.47	1354938.52	522975.47	2354938.52
21	423259.51	1354410.06	523259.51	2354410.06
22	423361.30	1354207.47	523361.30	2354207.47
23	423522.19	1353870.66	523522.19	2353870.66
24	423763.10	1353321.19	523763.10	2353321.19
25	423981.85	1352762.53	523981.85	2352762.53
26	424178.09	1352195.57	524178.09	2352195.57

Обозначение характерных точек границ	Координаты МСК-74 зона 1		Координаты МСК-02 зона 2	
	X	Y	X	Y
27	424351.50	1351621.22	524351.50	2351621.22
28	424501.82	1351040.40	524501.82	2351040.40
29	424623.96	1350478.59	524623.96	2350478.59
30	424628.79	1350454.03	524628.79	2350454.03
31	424732.22	1349863.05	524732.22	2349863.05
32	424811.94	1349268.41	524811.94	2349268.41
33	424823.23	1349166.06	524823.23	2349166.06
34	424867.83	1348671.06	524867.83	2348671.06
35	424899.79	1348071.95	524899.79	2348071.95
36	424907.77	1347472.04	524907.77	2347472.04
37	424891.76	1346872.30	524891.76	2346872.30
38	424851.79	1346273.67	524851.79	2346273.67
39	424787.91	1345677.12	524787.91	2345677.12
40	424700.24	1345083.60	524700.24	2345083.60
41	424588.91	1344494.06	524588.91	2344494.06
42	424454.10	1343909.44	524454.10	2343909.44
43	424395.34	1343683.46	524395.34	2343683.46
44	424296.03	1343330.68	524296.03	2343330.68
45	424114.94	1342758.70	524114.94	2342758.70
46	423911.13	1342194.42	523911.13	2342194.42
47	423684.93	1341638.74	523684.93	2341638.74
48	423611.72	1341471.53	523611.72	2341471.53
49	423436.69	1341092.54	523436.69	2341092.54
50	423166.81	1340556.71	523166.81	2340556.71
51	422875.73	1340032.09	522875.73	2340032.09
52	422563.90	1339519.53	522563.90	2339519.53
53	422231.84	1339019.85	522231.84	2339019.85
54	421880.06	1338533.84	521880.06	2338533.84
55	421509.13	1338062.28	521509.13	2338062.28
56	421119.65	1337605.93	521119.65	2337605.93
57	420712.24	1337165.51	520712.24	2337165.51
58	420287.54	1336741.74	520287.54	2336741.74
59	419846.24	1336335.28	519846.24	2336335.28
60	419389.05	1335946.79	519389.05	2335946.79
61	418916.69	1335576.89	518916.69	2335576.89
62	418429.91	1335226.17	518429.91	2335226.17
63	417929.51	1334895.19	517929.51	2334895.19
64	417593.54	1334688.64	517593.54	2334688.64
65	417393.10	1335024.48	517393.10	2335024.48
66	417724.26	1335228.14	517724.26	2335228.14
67	418224.37	1335559.55	518224.37	2335559.55
68	418710.47	1335911.20	518710.47	2335911.20
69	419181.72	1336282.52	519181.72	2336282.52
70	419637.33	1336672.86	519637.33	2336672.86

Обозначение характерных точек границ	Координаты МСК-74 зона 1		Координаты МСК-02 зона 2	
	X	Y	X	Y
71	420076.53	1337081.58	520076.53	2337081.58
72	420498.59	1337507.98	520498.59	2337507.98
73	420902.79	1337951.34	520902.79	2337951.34
74	421288.45	1338410.93	521288.45	2338410.93
75	421654.92	1338885.95	521654.92	2338885.95
76	422001.58	1339375.62	522001.58	2339375.62
77	422327.84	1339879.11	522327.84	2339879.11
78	422633.17	1340395.56	522633.17	2340395.56
79	422917.04	1340924.12	522917.04	2340924.12
80	423178.97	1341463.88	523178.97	2341463.88
81	423418.53	1342013.93	523418.53	2342013.93
82	423635.30	1342573.36	523635.30	2342573.36
83	423828.93	1343141.21	523828.93	2343141.21
84	423999.09	1343716.53	523999.09	2343716.53
85	424145.49	1344298.36	524145.49	2344298.36
86	424267.88	1344885.70	524267.88	2344885.70
87	424366.06	1345477.57	524366.06	2345477.57
88	424439.86	1346072.97	524439.86	2346072.97
89	424489.16	1346670.90	524489.16	2346670.90
90	424513.88	1347270.35	524513.88	2347270.35
91	424513.96	1347870.30	524513.96	2347870.30
92	424489.42	1348469.76	524489.42	2348469.76
93	424440.30	1349067.70	524440.30	2349067.70
94	424366.67	1349663.12	524366.67	2349663.12
95	424268.66	1350255.02	524268.66	2350255.02
96	424146.44	1350842.40	524146.44	2350842.40
97	424000.21	1351424.26	524000.21	2351424.26
98	423830.22	1351999.64	523830.22	2351999.64
99	423636.75	1352567.54	523636.75	2352567.54
100	423420.14	1353127.03	523420.14	2353127.03
101	423180.74	1353677.16	523180.74	2353677.16
102	422918.96	1354216.99	522918.96	2354216.99
103	422635.25	1354745.63	522635.25	2354745.63
104	422330.07	1355262.17	522330.07	2355262.17
105	422003.95	1355765.75	522003.95	2355765.75
106	421657.43	1356255.52	521657.43	2356255.52
107	421291.10	1356730.66	521291.10	2356730.66
108	420905.57	1357190.35	520905.57	2357190.35
109	420501.50	1357633.83	520501.50	2357633.83
110	420079.57	1358060.36	520079.57	2358060.36
111	419640.48	1358469.20	519640.48	2358469.20
112	419184.99	1358859.68	519184.99	2358859.68
113	418713.84	1359231.12	518713.84	2359231.12
114	418544.27	1359384.58	518544.27	2359384.58

Обозначение характерных точек границ	Координаты МСК-74 зона 1		Координаты МСК-02 зона 2	
	X	Y	X	Y
115	418088.46	1359774.70	518088.46	2359774.70
116	417617.42	1360146.28	517617.42	2360146.28
117	417131.91	1360498.74	517131.91	2360498.74
118	416632.69	1360831.50	516632.69	2360831.50
119	416120.56	1361144.04	516120.56	2361144.04
120	415596.35	1361435.86	515596.35	2361435.86
1	415438.82	1361518.28	515438.82	2361518.28
Сектор 81				
Набс от 570,7 м до 574,1 м				
1	—	—	506312.84	2333348.56
2	—	—	505721.58	2333450.35
3	—	—	505134.86	2333575.68
4	—	—	504553.61	2333724.38
5	—	—	503978.78	2333896.19
6	—	—	503411.28	2334090.85
7	—	—	503027.39	2334237.15
8	—	—	503411.30	2334046.07
9	—	—	504095.27	2333738.55
10	—	—	504793.74	2333465.58
11	—	—	505504.99	2333227.86
12	—	—	506227.23	2333025.97
13	—	—	506231.14	2333024.98
1	—	—	506312.84	2333348.56
Сектор 82				
Набс от 574,1 м до 980,2 м				
1	—	—	523754.09	2341420.92
2	—	—	523883.86	2341799.28
3	—	—	524005.20	2342180.42
4	—	—	524118.04	2342564.17
5	—	—	524222.33	2342950.32
6	—	—	524318.01	2343338.70
7	—	—	524395.34	2343683.46
8	—	—	524296.03	2343330.68
9	—	—	524114.94	2342758.70
10	—	—	523911.13	2342194.42
11	—	—	523684.93	2341638.74
12	—	—	523611.72	2341471.53
1	—	—	523754.09	2341420.92
Сектор 83				
Набс от 980,2 м до 995,2 м				
1	—	—	523754.09	2341420.92
2	—	—	523988.97	2341337.43
3	—	—	524184.03	2341703.85
4	—	—	524510.46	2342379.00

Обозначение характерных точек границ	Координаты МСК-74 зона 1		Координаты МСК-02 зона 2	
	X	Y	X	Y
5	—	—	524710.86	2342841.92
6	—	—	524850.87	2343425.33
7	—	—	524971.89	2344012.97
8	—	—	525073.79	2344604.22
9	—	—	525156.48	2345198.47
10	—	—	525219.85	2345795.09
11	—	—	525263.85	2346393.45
12	—	—	525288.43	2346992.92
13	—	—	525293.57	2347592.87
14	—	—	525279.25	2348192.67
15	—	—	525245.50	2348791.70
16	—	—	525211.02	2349202.93
17	—	—	524823.23	2349166.06
18	—	—	524867.83	2348671.06
19	—	—	524899.79	2348071.95
20	—	—	524907.77	2347472.04
21	—	—	524891.76	2346872.30
22	—	—	524851.79	2346273.67
23	—	—	524787.91	2345677.12
24	—	—	524700.24	2345083.60
25	—	—	524588.91	2344494.06
26	—	—	524454.10	2343909.44
27	—	—	524395.34	2343683.46
28	—	—	524318.01	2343338.70
29	—	—	524222.33	2342950.32
30	—	—	524118.04	2342564.17
31	—	—	524005.20	2342180.42
32	—	—	523883.86	2341799.28
1	—	—	523754.09	2341420.92
Сектор 84				
Набс от 995,2 м до 1001,4 м				
1	—	—	525793.65	2347300.71
2	—	—	525788.93	2347900.66
3	—	—	525765.28	2348500.17
4	—	—	525722.71	2349098.63
5	—	—	525708.90	2349250.27
6	—	—	525211.02	2349202.93
7	—	—	525245.50	2348791.70
8	—	—	525279.25	2348192.67
9	—	—	525293.57	2347592.87
10	—	—	525288.43	2346992.92
11	—	—	525263.85	2346393.45
12	—	—	525219.85	2345795.09
13	—	—	525156.48	2345198.47



Обозначение характерных точек границ	Координаты МСК-74 зона 1		Координаты МСК-02 зона 2	
	X	Y	X	Y
14	—	—	525073.79	2344604.22
15	—	—	524971.89	2344012.97
16	—	—	524850.87	2343425.33
17	—	—	524710.86	2342841.92
18	—	—	524802.75	2343069.61
19	—	—	525060.16	2343773.97
20	—	—	525282.06	2344490.31
21	—	—	525467.89	2345216.85
22	—	—	525617.19	2345951.76
23	—	—	525729.57	2346693.21
1	—	—	525793.65	2347300.71
Сектор 85 Набс от 574,1 м до 965,2 м				
1	—	—	525831.52	2349261.93
2	—	—	525708.90	2349250.27
3	—	—	525722.71	2349098.63
4	—	—	525765.28	2348500.17
5	—	—	525788.93	2347900.66
6	—	—	525793.65	2347300.71
7	—	—	525804.78	2347439.35
8	—	—	525842.60	2348188.32
9	—	—	525842.96	2348938.24
1	—	—	525831.52	2349261.93
Сектор 86 Набс от 574,1 м до 665,7 м				
1	—	—	524823.23	2349166.06
2	—	—	525211.02	2349202.93
3	—	—	525192.34	2349389.31
4	—	—	525119.84	2349984.89
5	—	—	525035.81	2350532.31
6	—	—	524891.32	2350513.46
7	—	—	524623.96	2350478.59
8	—	—	524628.79	2350454.03
9	—	—	524732.22	2349863.05
10	—	—	524811.94	2349268.41
1	—	—	524823.23	2349166.06
Сектор 87 Набс от 665,7 м до 672,2 м				
1	—	—	525532.08	2350597.04
2	—	—	525387.25	2350578.15
3	—	—	525035.81	2350532.31
4	—	—	525119.84	2349984.89
5	—	—	525192.34	2349389.31
6	—	—	525211.02	2349202.93

Обозначение характерных точек границ	Координаты МСК-74 зона 1		Координаты МСК-02 зона 2	
	X	Y	X	Y
7	—	—	525708.90	2349250.27
8	—	—	525661.27	2349695.46
9	—	—	525581.03	2350290.04
1	—	—	525532.08	2350597.04
Сектор 88 Набс от 672,2 м до 674,9 м				
1	—	—	525708.90	2349250.27
2	—	—	525831.52	2349261.93
3	—	—	525805.84	2349687.24
4	—	—	525731.35	2350433.46
5	—	—	525709.15	2350602.95
6	—	—	525619.66	2351175.01
7	—	—	525471.06	2351910.07
8	—	—	525670.79	2350732.61
9	—	—	525685.98	2350617.12
10	—	—	525532.08	2350597.04
11	—	—	525581.03	2350290.04
12	—	—	525661.27	2349695.46
1	—	—	525708.90	2349250.27
Сектор 89 Набс от 574,1 м до 613,7 м				
1	—	—	524891.32	2350513.46
2	—	—	524801.43	2351106.65
3	—	—	524687.08	2351695.61
4	—	—	524548.48	2352279.33
5	—	—	524385.85	2352856.83
6	—	—	524199.48	2353427.11
7	—	—	523989.68	2353989.19
8	—	—	523817.08	2354405.01
9	—	—	523460.76	2354250.58
10	—	—	523361.30	2354207.47
11	—	—	523522.19	2353870.66
12	—	—	523763.10	2353321.19
13	—	—	523981.85	2352762.53
14	—	—	524178.09	2352195.57
15	—	—	524351.50	2351621.22
16	—	—	524501.82	2351040.40
17	—	—	524623.96	2350478.59
1	—	—	524891.32	2350513.46
Сектор 90 Набс от 613,7 м до 620,2 м				
1	—	—	525387.25	2350578.15
2	—	—	525297.77	2351171.40
3	—	—	525184.64	2351760.60

Обозначение характерных точек границ	Координаты МСК-74 зона 1		Координаты МСК-02 зона 2	
	X	Y	X	Y
4	—	—	525048.05	2352344.80
5	—	—	524888.21	2352923.08
6	—	—	524705.38	2353494.50
7	—	—	524499.85	2354058.16
8	—	—	524275.97	2354603.89
9	—	—	523919.76	2354449.51
10	—	—	523817.08	2354405.01
11	—	—	523989.68	2353989.19
12	—	—	524199.48	2353427.11
13	—	—	524385.85	2352856.83
14	—	—	524548.48	2352279.33
15	—	—	524687.08	2351695.61
16	—	—	524801.43	2351106.65
17	—	—	524891.32	2350513.46
18	—	—	525035.81	2350532.31
1	—	—	525387.25	2350578.15
Сектор 91 Набс от 620,2 м до 624,1 м				
1	—	—	525387.25	2350578.15
2	—	—	525532.08	2350597.04
3	—	—	525685.98	2350617.12
4	—	—	525670.79	2350732.61
5	—	—	525471.06	2351910.07
6	—	—	525285.92	2352636.77
7	—	—	525083.10	2353321.38
8	—	—	524835.28	2354029.17
9	—	—	524552.39	2354723.69
10	—	—	524531.68	2354714.71
11	—	—	524378.74	2354648.43
12	—	—	524275.97	2354603.89
13	—	—	524499.85	2354058.16
14	—	—	524705.38	2353494.50
15	—	—	524888.21	2352923.08
16	—	—	525048.05	2352344.80
17	—	—	525184.64	2351760.60
18	—	—	525297.77	2351171.40
1	—	—	525387.25	2350578.15
Сектор 92 Набс от 574,1 м до 659,2 м				
1	—	—	523460.76	2354250.58
2	—	—	523224.96	2354802.27
3	—	—	523049.26	2355183.13
4	—	—	522881.27	2355103.25
5	—	—	522975.47	2354938.52

Обозначение характерных точек границ	Координаты МСК-74 зона 1		Координаты МСК-02 зона 2	
	X	Y	X	Y
6	—	—	523259.51	2354410.06
7	—	—	523361.30	2354207.47
1	—	—	523460.76	2354250.58
Сектор 93 Набс от 659,2 м до 665,7 м				
1	—	—	523919.76	2354449.51
2	—	—	523683.88	2355001.17
3	—	—	523500.94	2355397.91
4	—	—	523049.26	2355183.13
5	—	—	523224.96	2354802.27
6	—	—	523460.76	2354250.58
7	—	—	523817.08	2354405.01
1	—	—	523919.76	2354449.51
Сектор 94 Набс от 665,7 м до 672,2 м				
1	—	—	524378.74	2354648.43
2	—	—	524142.80	2355200.06
3	—	—	523952.60	2355612.68
4	—	—	523500.94	2355397.91
5	—	—	523683.88	2355001.17
6	—	—	523919.76	2354449.51
7	—	—	524275.97	2354603.89
1	—	—	524378.74	2354648.43
Сектор 95 Набс от 672,2 м до 674,9 м				
1	—	—	524531.68	2354714.71
2	—	—	524406.54	2354986.22
3	—	—	524069.03	2355655.90
4	—	—	524063.84	2355665.58
5	—	—	523952.60	2355612.68
6	—	—	524142.80	2355200.06
7	—	—	524378.74	2354648.43
1	—	—	524531.68	2354714.71
Сектор 96 Набс от 574,1 м до 965,2 м				
1	423049.26	1355183.13	523049.26	2355183.13
2	422970.91	1355345.80	522970.91	2355345.80
3	422698.89	1355880.57	522698.89	2355880.57
4	422409.21	1356405.97	522409.21	2356405.97
5	422102.18	1356921.43	522102.18	2356921.43
6	421778.14	1357426.37	521778.14	2357426.37
7	421437.47	1357920.24	521437.47	2357920.24
8	421080.52	1358402.49	521080.52	2358402.49
9	420707.71	1358872.57	520707.71	2358872.57

Обозначение характерных точек границ	Координаты МСК-74 зона 1		Координаты МСК-02 зона 2	
	X	Y	X	Y
10	420319.44	1359329.97	520319.44	2359329.97
11	419916.15	1359774.18	519916.15	2359774.18
12	419498.28	1360204.70	519498.28	2360204.70
13	419066.30	1360621.07	519066.30	2360621.07
14	418620.69	1361022.81	518620.69	2361022.81
15	418258.18	1361330.51	518258.18	2361330.51
16	417541.16	1360487.35	517541.16	2360487.35
17	417589.41	1360458.70	517589.41	2360458.70
18	418098.44	1360141.15	518098.44	2360141.15
19	418594.37	1359803.51	518594.37	2359803.51
20	419076.41	1359446.30	519076.41	2359446.30
21	419543.77	1359070.11	519543.77	2359070.11
22	419995.73	1358675.54	519995.73	2358675.54
23	420431.55	1358263.21	520431.55	2358263.21
24	420850.54	1357833.79	520850.54	2357833.79
25	421252.02	1357387.97	521252.02	2357387.97
26	421635.36	1356926.44	521635.36	2356926.44
27	421999.94	1356449.97	521999.94	2356449.97
28	422345.19	1355959.29	522345.19	2355959.29
29	422670.54	1355455.21	522670.54	2355455.21
30	422881.27	1355103.25	522881.27	2355103.25
1	423049.26	1355183.13	523049.26	2355183.13
Сектор 97				
Набс от 965,2 м до 980,2 м				
1	423049.26	1355183.13	523049.26	2355183.13
2	422970.91	1355345.80	522970.91	2355345.80
3	422698.89	1355880.57	522698.89	2355880.57
4	422409.21	1356405.97	522409.21	2356405.97
5	422102.18	1356921.43	522102.18	2356921.43
6	421778.14	1357426.37	521778.14	2357426.37
7	421437.47	1357920.24	521437.47	2357920.24
8	421080.52	1358402.49	521080.52	2358402.49
9	420707.71	1358872.57	520707.71	2358872.57
10	420319.44	1359329.97	520319.44	2359329.97
11	419916.15	1359774.18	519916.15	2359774.18
12	419498.28	1360204.70	519498.28	2360204.70
13	419066.30	1360621.07	519066.30	2360621.07
14	418620.69	1361022.81	518620.69	2361022.81
15	418258.18	1361330.51	518258.18	2361330.51
16	418416.97	1361522.67	518416.97	2361522.67
17	419054.68	1361128.08	519054.68	2361128.08
18	419671.88	1360702.11	519671.88	2360702.11
19	419808.48	1360601.52	519808.48	2360601.52
20	419984.61	1360424.78	519984.61	2360424.78

Обозначение характерных точек границ	Координаты МСК-74 зона 1		Координаты МСК-02 зона 2	
	X	Y	X	Y
21	420398.25	1359990.19	520398.25	2359990.19
22	420797.59	1359542.42	520797.59	2359542.42
23	421182.20	1359081.94	521182.20	2359081.94
24	421551.68	1358609.23	521551.68	2358609.23
25	421905.64	1358124.80	521905.64	2358124.80
26	422243.71	1357629.14	522243.71	2357629.14
27	422565.54	1357122.78	522565.54	2357122.78
28	422870.78	1356606.26	522870.78	2356606.26
29	423159.12	1356080.11	523159.12	2356080.11
30	423430.25	1355544.89	523430.25	2355544.89
31	423500.94	1355397.91	523500.94	2355397.91
1	423049.26	1355183.13	523049.26	2355183.13
Сектор 98				
Набс от 980,2 м до 995,2 м				
1	423952.60	1355612.68	523952.60	2355612.68
2	423889.56	1355743.97	523889.56	2355743.97
3	423619.27	1356279.62	523619.27	2356279.62
4	423332.21	1356806.47	523332.21	2356806.47
5	423028.67	1357323.99	523028.67	2357323.99
6	423025.27	1357329.59	523025.27	2357329.59
7	423002.50	1357361.16	523002.50	2357361.16
8	422862.03	1357552.25	522862.03	2357552.25
9	422398.23	1358141.55	522398.23	2358141.55
10	421905.57	1358706.94	521905.57	2358706.94
11	421385.27	1359247.01	521385.27	2359247.01
12	420838.63	1359760.40	520838.63	2359760.40
13	420267.03	1360245.84	520267.03	2360245.84
14	419808.48	1360601.52	519808.48	2360601.52
15	419984.61	1360424.78	519984.61	2360424.78
16	420398.25	1359990.19	520398.25	2359990.19
17	420797.59	1359542.42	520797.59	2359542.42
18	421182.20	1359081.94	521182.20	2359081.94
19	421551.68	1358609.23	521551.68	2358609.23
20	421905.64	1358124.80	521905.64	2358124.80
21	422243.71	1357629.14	522243.71	2357629.14
22	422565.54	1357122.78	522565.54	2357122.78
23	422870.78	1356606.26	522870.78	2356606.26
24	423159.12	1356080.11	523159.12	2356080.11
25	423430.25	1355544.89	523430.25	2355544.89
26	423500.94	1355397.91	523500.94	2355397.91
1	423952.60	1355612.68	523952.60	2355612.68
Сектор 99				
Набс от 995,2 м до 1001,4 м				
1	—	—	524063.84	2355665.58

Обозначение характерных точек границ	Координаты МСК-74 зона 1		Координаты МСК-02 зона 2	
	X	Y	X	Y
2	—	—	523698.47	2356307.87
3	—	—	523295.81	2356940.52
4	—	—	523025.27	2357329.59
5	—	—	523028.67	2357323.99
6	—	—	523332.21	2356806.47
7	—	—	523619.27	2356279.62
8	—	—	523889.56	2355743.97
9	—	—	523952.60	2355612.68
1	—	—	524063.84	2355665.58
Сектор 100 Набс от 570,7 м до 976,3 м				
1	—	—	494798.14	2354854.58
2	—	—	494668.37	2354476.23
3	—	—	494547.03	2354095.09
4	—	—	494434.19	2353711.34
5	—	—	494329.90	2353325.18
6	—	—	494234.21	2352936.81
7	—	—	494147.18	2352546.40
8	—	—	494068.84	2352154.15
9	—	—	494016.76	2351864.40
10	—	—	494059.45	2352029.14
11	—	—	494224.81	2352605.86
12	—	—	494413.09	2353175.51
13	—	—	494624.00	2353737.18
14	—	—	494857.19	2354289.96
15	—	—	495074.65	2354756.30
1	—	—	494798.14	2354854.58
Сектор 101 Набс от 570,7 м до 991,3 м				
1	—	—	494798.14	2354854.58
2	—	—	494564.07	2354937.79
3	—	—	494296.12	2354427.83
4	—	—	493976.98	2353749.20
5	—	—	493839.70	2353427.14
6	—	—	493744.40	2353038.67
7	—	—	493657.52	2352648.23
8	—	—	493579.10	2352256.00
9	—	—	493509.17	2351862.16
10	—	—	493447.77	2351466.91
11	—	—	493394.93	2351070.43
12	—	—	493350.67	2350672.89
13	—	—	493315.01	2350274.49
14	—	—	493287.98	2349875.41
15	—	—	493269.57	2349475.84

Обозначение характерных точек границ	Координаты МСК-74 зона 1		Координаты МСК-02 зона 2	
	X	Y	X	Y
16	—	—	493259.81	2349075.97
17	—	—	493258.69	2348675.98
18	—	—	493266.22	2348276.06
19	—	—	493282.39	2347876.39
20	—	—	493307.19	2347477.17
21	—	—	493340.62	2347078.58
22	—	—	493341.18	2347072.58
23	—	—	493597.47	2347096.95
24	—	—	493585.72	2347273.11
25	—	—	493561.32	2347872.58
26	—	—	493560.90	2348472.54
27	—	—	493584.47	2349072.03
28	—	—	493631.99	2349670.11
29	—	—	493703.38	2350265.81
30	—	—	493798.53	2350858.17
31	—	—	493917.28	2351446.26
32	—	—	494016.76	2351864.40
33	—	—	494068.84	2352154.15
34	—	—	494147.18	2352546.40
35	—	—	494234.21	2352936.81
36	—	—	494329.90	2353325.18
37	—	—	494434.19	2353711.34
38	—	—	494547.03	2354095.09
39	—	—	494668.37	2354476.23
1	—	—	494798.14	2354854.58
Сектор 102				
Набс от 991,3 м до 1006,3 м				
1	—	—	493839.70	2353427.14
2	—	—	493692.15	2353055.48
3	—	—	493442.33	2352348.39
4	—	—	493228.16	2351629.70
5	—	—	493050.17	2350901.21
6	—	—	492908.79	2350164.73
7	—	—	492804.39	2349422.12
8	—	—	492758.45	2348960.59
9	—	—	492759.79	2348560.60
10	—	—	492769.55	2348160.73
11	—	—	492787.72	2347761.15
12	—	—	492814.29	2347362.04
13	—	—	492843.30	2347025.24
14	—	—	493341.18	2347072.58
15	—	—	493340.62	2347078.58
16	—	—	493307.19	2347477.17
17	—	—	493282.39	2347876.39



Обозначение характерных точек границ	Координаты МСК-74 зона 1		Координаты МСК-02 зона 2	
	X	Y	X	Y
18	—	—	493266.22	2348276.06
19	—	—	493258.69	2348675.98
20	—	—	493259.81	2349075.97
21	—	—	493269.57	2349475.84
22	—	—	493287.98	2349875.41
23	—	—	493315.01	2350274.49
24	—	—	493350.67	2350672.89
25	—	—	493394.93	2351070.43
26	—	—	493447.77	2351466.91
27	—	—	493509.17	2351862.16
28	—	—	493579.10	2352256.00
29	—	—	493657.52	2352648.23
30	—	—	493744.40	2353038.67
1	—	—	493839.70	2353427.14
Сектор 103 Набс от 1006,3 м до 1012,3 м				
1	—	—	492758.45	2348960.59
2	—	—	492749.48	2348848.67
3	—	—	492711.04	2348099.74
4	—	—	492710.07	2347349.81
5	—	—	492721.80	2347013.69
6	—	—	492843.30	2347025.24
7	—	—	492814.29	2347362.04
8	—	—	492787.72	2347761.15
9	—	—	492769.55	2348160.73
10	—	—	492759.79	2348560.60
1	—	—	492758.45	2348960.59
Сектор 104 Набс от 570,7 м до 676,8 м				
1	—	—	493341.18	2347072.58
2	—	—	493382.65	2346680.80
3	—	—	493433.27	2346284.02
4	—	—	493492.46	2345888.44
5	—	—	493511.34	2345773.26
6	—	—	493670.89	2345794.07
7	—	—	493747.90	2345804.12
8	—	—	493706.29	2346079.51
9	—	—	493634.07	2346675.11
10	—	—	493597.47	2347096.95
1	—	—	493341.18	2347072.58
Сектор 105 Набс от 676,8 м до 683,3 м				
1	—	—	492843.30	2347025.24
2	—	—	492849.26	2346963.58

Обозначение характерных точек границ	Координаты МСК-74 зона 1		Координаты МСК-02 зона 2	
	X	Y	X	Y
3	—	—	492892.61	2346565.94
4	—	—	492944.32	2346169.30
5	—	—	493004.36	2345773.84
6	—	—	493015.09	2345708.53
7	—	—	493174.96	2345729.38
8	—	—	493511.34	2345773.26
9	—	—	493492.46	2345888.44
10	—	—	493433.27	2346284.02
11	—	—	493382.65	2346680.80
12	—	—	493341.18	2347072.58
1	—	—	492843.30	2347025.24
Сектор 106 Набс от 683,3 м до 685,9 м				
1	—	—	492843.30	2347025.24
2	—	—	492849.26	2346963.58
3	—	—	492892.61	2346565.94
4	—	—	492944.32	2346169.30
5	—	—	493004.36	2345773.84
6	—	—	493015.09	2345708.53
7	—	—	492859.52	2345688.24
8	—	—	492915.36	2345292.16
9	—	—	492981.74	2344897.72
10	—	—	493058.61	2344505.19
11	—	—	493145.91	2344114.84
12	—	—	493243.59	2343726.97
13	—	—	493264.06	2343650.82
14	—	—	493079.52	2344377.68
15	—	—	492931.52	2345112.86
16	—	—	492820.45	2345854.51
17	—	—	492746.57	2346600.78
18	—	—	492721.80	2347013.69
1	—	—	492843.30	2347025.24
Сектор 107 Набс от 570,7 м до 624,8 м				
1	—	—	493670.89	2345794.07
2	—	—	493728.09	2345398.20
3	—	—	493796.19	2345004.05
4	—	—	493875.13	2344611.93
5	—	—	493964.85	2344222.13
6	—	—	494065.29	2343834.96
7	—	—	494176.36	2343450.70
8	—	—	494297.99	2343069.66
9	—	—	494430.08	2342692.11
10	—	—	494572.53	2342318.35

Обозначение характерных точек границ	Координаты МСК-74 зона 1		Координаты МСК-02 зона 2	
	X	Y	X	Y
11	—	—	494725.23	2341948.66
12	—	—	494745.13	2341902.53
13	—	—	494904.25	2341971.49
14	—	—	494865.70	2342056.96
15	—	—	494631.74	2342609.42
16	—	—	494420.05	2343170.80
17	—	—	494230.97	2343740.18
18	—	—	494064.81	2344316.68
19	—	—	493921.83	2344899.35
20	—	—	493802.26	2345487.27
21	—	—	493747.90	2345804.12
1	—	—	493670.89	2345794.07
Сектор 108 Набс от 624,8 м до 631,3 м				
1	—	—	493174.96	2345729.38
2	—	—	493231.98	2345333.48
3	—	—	493299.53	2344939.24
4	—	—	493377.57	2344546.93
5	—	—	493466.04	2344156.85
6	—	—	493564.87	2343769.27
7	—	—	493674.00	2343384.45
8	—	—	493793.35	2343002.69
9	—	—	493922.83	2342624.24
10	—	—	494062.36	2342249.37
11	—	—	494211.83	2341878.36
12	—	—	494286.24	2341703.65
13	—	—	494622.83	2341849.53
14	—	—	494745.13	2341902.53
15	—	—	494725.23	2341948.66
16	—	—	494572.53	2342318.35
17	—	—	494430.08	2342692.11
18	—	—	494297.99	2343069.66
19	—	—	494176.36	2343450.70
20	—	—	494065.29	2343834.96
21	—	—	493964.85	2344222.13
22	—	—	493875.13	2344611.93
23	—	—	493796.19	2345004.05
24	—	—	493728.09	2345398.20
25	—	—	493670.89	2345794.07
26	—	—	493511.34	2345773.26
1	—	—	493174.96	2345729.38
Сектор 109 Набс от 631,3 м до 635,4 м				
1	—	—	492859.52	2345688.24

Обозначение характерных точек границ	Координаты МСК-74 зона 1		Координаты МСК-02 зона 2	
	X	Y	X	Y
2	—	—	492915.36	2345292.16
3	—	—	492981.74	2344897.72
4	—	—	493058.61	2344505.19
5	—	—	493145.91	2344114.84
6	—	—	493243.59	2343726.97
7	—	—	493264.06	2343650.82
8	—	—	493351.57	2343341.83
9	—	—	493469.78	2342959.71
10	—	—	493598.14	2342580.87
11	—	—	493736.55	2342205.60
12	—	—	493884.91	2341834.14
13	—	—	493994.36	2341577.15
14	—	—	494011.16	2341584.43
15	—	—	494163.83	2341650.60
16	—	—	494286.24	2341703.65
17	—	—	494211.83	2341878.36
18	—	—	494062.36	2342249.37
19	—	—	493922.83	2342624.24
20	—	—	493793.35	2343002.69
21	—	—	493674.00	2343384.45
22	—	—	493564.87	2343769.27
23	—	—	493466.04	2344156.85
24	—	—	493377.57	2344546.93
25	—	—	493299.53	2344939.24
26	—	—	493231.98	2345333.48
27	—	—	493174.96	2345729.38
28	—	—	493015.09	2345708.53
1	—	—	492859.52	2345688.24
Сектор 110 Набс от 570,7 м до 676,8 м				
1	—	—	494622.83	2341849.53
2	—	—	494777.59	2341480.68
3	—	—	494940.28	2341115.27
4	—	—	495051.25	2340877.59
5	—	—	495372.69	2341030.44
6	—	—	495121.56	2341514.29
7	—	—	494904.25	2341971.49
8	—	—	494745.13	2341902.53
1	—	—	494622.83	2341849.53
Сектор 111 Набс от 676,8 м до 683,3 м				
1	—	—	494163.83	2341650.60
2	—	—	494318.70	2341281.80
3	—	—	494481.30	2340916.35

Обозначение характерных точек границ	Координаты МСК-74 зона 1		Координаты МСК-02 зона 2	
	X	Y	X	Y
4	—	—	494599.58	2340662.81
5	—	—	495051.25	2340877.59
6	—	—	494940.28	2341115.27
7	—	—	494777.59	2341480.68
8	—	—	494622.83	2341849.53
9	—	—	494286.24	2341703.65
1	—	—	494163.83	2341650.60
Сектор 112 Набс от 683,3 м до 685,9 м				
1	—	—	494011.16	2341584.43
2	—	—	494146.46	2341290.18
3	—	—	494483.94	2340620.49
4	—	—	494489.35	2340610.40
5	—	—	494599.58	2340662.81
6	—	—	494481.30	2340916.35
7	—	—	494318.70	2341281.80
8	—	—	494163.83	2341650.60
1	—	—	494011.16	2341584.43
Сектор 113 Набс от 570,7 м до 976,3 м				
1	—	—	496557.16	2339182.94
2	—	—	496775.08	2338847.53
3	—	—	497000.41	2338517.04
4	—	—	497233.02	2338191.64
5	—	—	497472.80	2337871.49
6	—	—	497719.64	2337556.74
7	—	—	497973.41	2337247.56
8	—	—	498233.98	2336944.08
9	—	—	498501.23	2336646.48
10	—	—	498775.02	2336354.88
11	—	—	499055.23	2336069.43
12	—	—	499341.71	2335790.28
13	—	—	499634.31	2335517.57
14	—	—	499932.91	2335251.42
15	—	—	500237.34	2334991.97
16	—	—	500293.98	2334944.97
17	—	—	500682.22	2335414.79
18	—	—	500209.96	2335718.59
19	—	—	499718.33	2336062.46
20	—	—	499240.84	2336425.71
21	—	—	498778.25	2336807.76
22	—	—	498331.30	2337208.00
23	—	—	497900.72	2337625.79
24	—	—	497487.18	2338060.46

Обозначение характерных точек границ	Координаты МСК-74 зона 1		Координаты МСК-02 зона 2	
	X	Y	X	Y
25	—	—	497091.34	2338511.31
26	—	—	496713.85	2338977.63
1	—	—	496557.16	2339182.94
Сектор 114 Набс от 570,7 м до 991,3 м				
1	—	—	495051.25	2340877.59
2	—	—	495110.84	2340753.46
3	—	—	495289.17	2340395.43
4	—	—	495475.20	2340041.33
5	—	—	495668.84	2339691.33
6	—	—	495870.00	2339345.60
7	—	—	496078.58	2339004.30
8	—	—	496294.50	2338667.59
9	—	—	496517.64	2338335.62
10	—	—	496747.90	2338008.56
11	—	—	496985.18	2337686.54
12	—	—	497229.37	2337369.74
13	—	—	497480.34	2337058.28
14	—	—	497737.99	2336752.32
15	—	—	498002.19	2336452.00
16	—	—	498272.82	2336157.46
17	—	—	498549.75	2335868.84
18	—	—	498739.19	2335678.42
19	—	—	498880.83	2335574.05
20	—	—	499498.01	2335148.06
21	—	—	500135.71	2334753.43
22	—	—	500293.98	2334944.97
23	—	—	500237.34	2334991.97
24	—	—	499932.91	2335251.42
25	—	—	499634.31	2335517.57
26	—	—	499341.71	2335790.28
27	—	—	499055.23	2336069.43
28	—	—	498775.02	2336354.88
29	—	—	498501.23	2336646.48
30	—	—	498233.98	2336944.08
31	—	—	497973.41	2337247.56
32	—	—	497719.64	2337556.74
33	—	—	497472.80	2337871.49
34	—	—	497233.02	2338191.64
35	—	—	497000.41	2338517.04
36	—	—	496775.08	2338847.53
37	—	—	496557.16	2339182.94
38	—	—	496355.31	2339458.67
39	—	—	496016.28	2339953.65

Обозначение характерных точек границ	Координаты МСК-74 зона 1		Координаты МСК-02 зона 2	
	X	Y	X	Y
40	—	—	495697.31	2340461.80
41	—	—	495398.91	2340982.29
42	—	—	495372.69	2341030.44
1	—	—	495051.25	2340877.59
Сектор 115 Набс от 991,3 м до 1006,3 м				
1	—	—	494599.58	2340662.81
2	—	—	494651.55	2340554.40
3	—	—	494829.39	2340196.11
4	—	—	495014.72	2339841.64
5	—	—	495207.47	2339491.16
6	—	—	495407.56	2339144.81
7	—	—	495519.70	2338957.76
8	—	—	495690.84	2338724.07
9	—	—	496154.61	2338134.75
10	—	—	496647.25	2337569.34
11	—	—	497167.52	2337029.24
12	—	—	497714.13	2336515.82
13	—	—	498285.71	2336030.36
14	—	—	498739.19	2335678.42
15	—	—	498549.75	2335868.84
16	—	—	498272.82	2336157.46
17	—	—	498002.19	2336452.00
18	—	—	497737.99	2336752.32
19	—	—	497480.34	2337058.28
20	—	—	497229.37	2337369.74
21	—	—	496985.18	2337686.54
22	—	—	496747.90	2338008.56
23	—	—	496517.64	2338335.62
24	—	—	496294.50	2338667.59
25	—	—	496078.58	2339004.30
26	—	—	495870.00	2339345.60
27	—	—	495668.84	2339691.33
28	—	—	495475.20	2340041.33
29	—	—	495289.17	2340395.43
30	—	—	495110.84	2340753.46
31	—	—	495051.25	2340877.59
1	—	—	494599.58	2340662.81
Сектор 116 Набс от 1006,3 м до 1012,3 м				
1	—	—	494489.35	2340610.40
2	—	—	494854.46	2339968.50
3	—	—	495257.10	2339335.83
4	—	—	495519.70	2338957.76

Обозначение характерных точек границ	Координаты МСК-74 зона 1		Координаты МСК-02 зона 2	
	X	Y	X	Y
5	—	—	495407.56	2339144.81
6	—	—	495207.47	2339491.16
7	—	—	495014.72	2339841.64
8	—	—	494829.39	2340196.11
9	—	—	494651.55	2340554.40
10	—	—	494599.58	2340662.81
1	—	—	494489.35	2340610.40
Сектор 117 Набс от 639,3 м до 650,2 м				
1	—	—	507577.90	2338359.05
2	—	—	507967.68	2338269.32
3	—	—	508360.88	2338196.07
4	—	—	508389.75	2338191.36
5	—	—	508452.08	2338577.47
6	—	—	508469.46	2338685.10
7	—	—	508090.21	2338754.69
8	—	—	507700.34	2338843.96
9	—	—	507669.66	2338722.47
1	—	—	507577.90	2338359.05
Сектор 118 Набс от 650,2 м до 661,1 м				
1	—	—	507455.47	2337874.13
2	—	—	507845.15	2337783.99
3	—	—	508238.13	2337709.50
4	—	—	508310.05	2337697.62
5	—	—	508389.75	2338191.36
6	—	—	508360.88	2338196.07
7	—	—	507967.68	2338269.32
8	—	—	507577.90	2338359.05
9	—	—	507545.85	2338232.10
1	—	—	507455.47	2337874.13
Сектор 119 Набс от 661,1 м до 672,0 м				
1	—	—	507333.04	2337389.22
2	—	—	507771.57	2337288.44
3	—	—	508214.02	2337206.53
4	—	—	508230.35	2337203.88
5	—	—	508310.05	2337697.62
6	—	—	508238.13	2337709.50
7	—	—	507845.15	2337783.99
8	—	—	507455.47	2337874.13
9	—	—	507422.17	2337742.25
1	—	—	507333.04	2337389.22
Сектор 120				



Обозначение характерных точек границ	Координаты МСК-74 зона 1		Координаты МСК-02 зона 2	
	X	Y	X	Y
Набс от 672,0 м до 682,9 м				
1	—	—	507210.60	2336904.30
2	—	—	507649.04	2336803.09
3	—	—	508091.25	2336719.90
4	—	—	508150.64	2336710.14
5	—	—	508230.35	2337203.88
6	—	—	508214.02	2337206.53
7	—	—	507771.57	2337288.44
8	—	—	507333.04	2337389.22
9	—	—	507298.61	2337252.86
1	—	—	507210.60	2336904.30
Сектор 121 Набс от 682,9 м до 693,8 м				
1	—	—	507088.17	2336419.39
2	—	—	507526.52	2336317.79
3	—	—	507968.51	2336233.41
4	—	—	508070.94	2336216.40
5	—	—	508150.64	2336710.14
6	—	—	508091.25	2336719.90
7	—	—	507649.04	2336803.09
8	—	—	507210.60	2336904.30
9	—	—	507210.60	2336904.30
1	—	—	507175.15	2336763.86
Сектор 122 Набс от 693,8 м до 704,7 м				
1	—	—	506965.74	2335934.47
2	—	—	507404.01	2335832.51
3	—	—	507845.79	2335747.06
4	—	—	507991.24	2335722.66
5	—	—	508070.94	2336216.40
6	—	—	507968.51	2336233.41
7	—	—	507526.52	2336317.79
8	—	—	507088.17	2336419.39
9	—	—	507051.77	2336275.21
1	—	—	506965.74	2335934.47
Сектор 123 Набс от 704,7 м до 715,6 м				
1	—	—	506843.31	2335449.56
2	—	—	507281.50	2335347.27
3	—	—	507723.09	2335260.82
4	—	—	507911.53	2335228.92
5	—	—	507991.24	2335722.66
6	—	—	507845.79	2335747.06
7	—	—	507404.01	2335832.51

Обозначение характерных точек границ	Координаты МСК-74 зона 1		Координаты МСК-02 зона 2	
	X	Y	X	Y
8	—	—	506965.74	2335934.47
9	—	—	506928.47	2335786.86
1	—	—	506843.31	2335449.56
Сектор 124 Набс от 715,6 м до 726,5 м				
1	—	—	506720.87	2334964.64
2	—	—	507159.00	2334862.05
3	—	—	507600.41	2334774.68
4	—	—	507831.83	2334735.18
5	—	—	507911.53	2335228.92
6	—	—	507723.09	2335260.82
7	—	—	507281.50	2335347.27
8	—	—	506843.31	2335449.56
9	—	—	506805.24	2335298.77
1	—	—	506720.87	2334964.64
Сектор 125 Набс от 726,5 м до 737,4 м				
1	—	—	506598.44	2334479.73
2	—	—	507036.50	2334376.85
3	—	—	507477.75	2334288.64
4	—	—	507752.12	2334241.44
5	—	—	507831.83	2334735.18
6	—	—	507600.41	2334774.68
7	—	—	507159.00	2334862.05
8	—	—	506720.87	2334964.64
9	—	—	506682.06	2334810.92
1	—	—	506598.44	2334479.73
Сектор 126 Набс от 737,4 м до 748,3 м				
1	—	—	506476.01	2333994.81
2	—	—	506914.01	2333891.68
3	—	—	507355.10	2333802.67
4	—	—	507672.42	2333747.70
5	—	—	507752.12	2334241.44
6	—	—	507477.75	2334288.64
7	—	—	507036.50	2334376.85
8	—	—	506598.44	2334479.73
9	—	—	506558.94	2334323.29
1	—	—	506476.01	2333994.81
Сектор 127 Набс от 748,3 м до 759,2 м				
1	—	—	506353.57	2333509.89
2	—	—	506791.52	2333406.52
3	—	—	507232.46	2333316.78

Обозначение характерных точек границ	Координаты МСК-74 зона 1		Координаты МСК-02 зона 2	
	X	Y	X	Y
4	—	—	507592.72	2333253.96
5	—	—	507672.42	2333747.70
6	—	—	507355.10	2333802.67
7	—	—	506914.01	2333891.68
8	—	—	506476.01	2333994.81
9	—	—	506435.87	2333835.84
1	—	—	506353.57	2333509.89
Сектор 128 Набс от 759,2 м до 770,1 м				
1	—	—	506231.14	2333024.98
2	—	—	506958.65	2332860.42
3	—	—	507513.01	2332760.22
4	—	—	507592.72	2333253.96
5	—	—	507232.46	2333316.78
6	—	—	506791.52	2333406.52
7	—	—	506353.57	2333509.89
8	—	—	506312.84	2333348.56
1	—	—	506231.14	2333024.98
Сектор 129 Набс от 522,7 м до 692,0 м				
1	—	—	508389.75	2338191.36
2	—	—	508756.82	2338139.43
3	—	—	509154.80	2338099.51
4	—	—	509554.10	2338076.37
5	—	—	509954.02	2338070.05
6	—	—	510353.85	2338080.57
7	—	—	510752.89	2338107.90
8	—	—	511150.42	2338152.00
9	—	—	511545.74	2338212.79
10	—	—	511938.16	2338290.17
11	—	—	512326.97	2338383.98
12	—	—	512711.49	2338494.08
13	—	—	513091.03	2338620.26
14	—	—	513283.18	2338691.00
15	—	—	513144.10	2339056.55
16	—	—	512795.02	2338931.80
17	—	—	512413.03	2338813.25
18	—	—	512026.20	2338711.59
19	—	—	511635.28	2338626.99
20	—	—	511241.02	2338559.64
21	—	—	510844.19	2338509.65
22	—	—	510445.55	2338477.12
23	—	—	510045.86	2338462.12
24	—	—	509645.90	2338464.68

Обозначение характерных точек границ	Координаты МСК-74 зона 1		Координаты МСК-02 зона 2	
	X	Y	X	Y
25	—	—	509246.44	2338484.79
26	—	—	508848.24	2338522.41
27	—	—	508452.08	2338577.47
1	—	—	508389.75	2338191.36
Сектор 130 Набс от 692,0 м до 705,1 м				
1	—	—	508310.05	2337697.62
2	—	—	508633.77	2337650.78
3	—	—	509031.44	2337607.93
4	—	—	509430.51	2337581.01
5	—	—	509830.33	2337570.06
6	—	—	510230.27	2337575.10
7	—	—	510629.69	2337596.14
8	—	—	511027.95	2337633.12
9	—	—	511424.41	2337685.99
10	—	—	511818.45	2337754.68
11	—	—	512209.42	2337839.06
12	—	—	512596.70	2337939.00
13	—	—	512979.68	2338054.35
14	—	—	513357.74	2338184.92
15	—	—	513461.02	2338223.56
16	—	—	513283.18	2338691.00
17	—	—	513091.03	2338620.26
18	—	—	512711.49	2338494.08
19	—	—	512326.97	2338383.98
20	—	—	511938.16	2338290.17
21	—	—	511545.74	2338212.79
22	—	—	511150.42	2338152.00
23	—	—	510752.89	2338107.90
24	—	—	510353.85	2338080.57
25	—	—	509954.02	2338070.05
26	—	—	509554.10	2338076.37
27	—	—	509154.80	2338099.51
28	—	—	508756.82	2338139.43
29	—	—	508389.75	2338191.36
1	—	—	508310.05	2337697.62
Сектор 131 Набс от 705,1 м до 718,2 м				
1	—	—	508230.35	2337203.88
2	—	—	508659.57	2337143.65
3	—	—	509107.41	2337099.92
4	—	—	509556.70	2337075.40
5	—	—	510006.64	2337070.15
6	—	—	510456.38	2337084.18

Обозначение характерных точек границ	Координаты МСК-74 зона 1		Координаты МСК-02 зона 2	
	X	Y	X	Y
7	—	—	510905.12	2337117.46
8	—	—	511352.01	2337169.93
9	—	—	511796.25	2337241.50
10	—	—	512237.02	2337332.02
11	—	—	512673.50	2337441.35
12	—	—	513104.90	2337569.26
13	—	—	513530.43	2337715.54
14	—	—	513638.87	2337756.12
15	—	—	513461.02	2338223.56
16	—	—	513357.74	2338184.92
17	—	—	512979.68	2338054.35
18	—	—	512596.70	2337939.00
19	—	—	512209.42	2337839.06
20	—	—	511818.45	2337754.68
21	—	—	511424.41	2337685.99
22	—	—	511027.95	2337633.12
23	—	—	510629.69	2337596.14
24	—	—	510230.27	2337575.10
25	—	—	509830.33	2337570.06
26	—	—	509430.51	2337581.01
27	—	—	509031.44	2337607.93
28	—	—	508633.77	2337650.78
29	—	—	508310.05	2337697.62
1	—	—	508230.35	2337203.88
Сектор 132 Набс от 718,2 м до 731,3 м				
1	—	—	508150.64	2336710.14
2	—	—	508536.50	2336654.85
3	—	—	508984.02	2336608.06
4	—	—	509433.09	2336579.61
5	—	—	509882.95	2336569.54
6	—	—	510332.84	2336577.88
7	—	—	510782.02	2336604.60
8	—	—	511229.72	2336649.66
9	—	—	511675.21	2336713.00
10	—	—	512117.74	2336794.49
11	—	—	512556.56	2336894.01
12	—	—	512990.95	2337011.39
13	—	—	513420.18	2337146.43
14	—	—	513816.71	2337288.67
15	—	—	513638.87	2337756.12
16	—	—	513530.43	2337715.54
17	—	—	513104.90	2337569.26
18	—	—	512673.50	2337441.35

Обозначение характерных точек границ	Координаты МСК-74 зона 1		Координаты МСК-02 зона 2	
	X	Y	X	Y
19	—	—	512237.02	2337332.02
20	—	—	511796.25	2337241.50
21	—	—	511352.01	2337169.93
22	—	—	510905.12	2337117.46
23	—	—	510456.38	2337084.18
24	—	—	510006.64	2337070.15
25	—	—	509556.70	2337075.40
26	—	—	509107.41	2337099.92
27	—	—	508659.57	2337143.65
28	—	—	508230.35	2337203.88
1	—	—	508150.64	2336710.14
Сектор 133 Набс от 731,3 м до 744,4 м				
1	—	—	508070.94	2336216.40
2	—	—	508413.46	2336166.38
3	—	—	508860.70	2336116.81
4	—	—	509309.52	2336084.77
5	—	—	509759.26	2336070.30
6	—	—	510209.22	2336073.44
7	—	—	510658.72	2336094.17
8	—	—	511107.06	2336132.46
9	—	—	511553.55	2336188.26
10	—	—	511997.53	2336261.48
11	—	—	512438.30	2336352.01
12	—	—	512875.19	2336459.70
13	—	—	513307.54	2336584.40
14	—	—	513734.68	2336725.92
15	—	—	513994.56	2336821.23
16	—	—	513816.71	2337288.67
17	—	—	513420.18	2337146.43
18	—	—	512990.95	2337011.39
19	—	—	512556.56	2336894.01
20	—	—	512117.74	2336794.49
21	—	—	511675.21	2336713.00
22	—	—	511229.72	2336649.66
23	—	—	510782.02	2336604.60
24	—	—	510332.84	2336577.88
25	—	—	509882.95	2336569.54
26	—	—	509433.09	2336579.61
27	—	—	508984.02	2336608.06
28	—	—	508536.50	2336654.85
29	—	—	508150.64	2336710.14
1	—	—	508070.94	2336216.40
Сектор 134				

Обозначение характерных точек границ	Координаты МСК-74 зона 1		Координаты МСК-02 зона 2	
	X	Y	X	Y
Набс от 744,4 м до 757,5 м				
1	—	—	507991.24	2335722.66
2	—	—	508290.47	2335678.22
3	—	—	508737.41	2335626.09
4	—	—	509186.00	2335590.76
5	—	—	509635.59	2335572.26
6	—	—	510085.56	2335570.63
7	—	—	510535.28	2335585.86
8	—	—	510984.11	2335617.94
9	—	—	511431.42	2335666.82
10	—	—	511876.58	2335732.43
11	—	—	512318.98	2335814.68
12	—	—	512757.97	2335913.45
13	—	—	513192.96	2336028.61
14	—	—	513623.33	2336159.99
15	—	—	514048.47	2336307.41
16	—	—	514172.40	2336353.78
17	—	—	513994.56	2336821.23
18	—	—	513734.68	2336725.92
19	—	—	513307.54	2336584.40
20	—	—	512875.19	2336459.70
21	—	—	512438.30	2336352.01
22	—	—	511997.53	2336261.48
23	—	—	511553.55	2336188.26
24	—	—	511107.06	2336132.46
25	—	—	510658.72	2336094.17
26	—	—	510209.22	2336073.44
27	—	—	509759.26	2336070.30
28	—	—	509309.52	2336084.77
29	—	—	508860.70	2336116.81
30	—	—	508413.46	2336166.38
31	—	—	508070.94	2336216.40
1	—	—	507991.24	2335722.66
Сектор 135 Набс от 757,5 м до 770,6 м				
1	—	—	507911.53	2335228.92
2	—	—	508167.51	2335190.31
3	—	—	508614.18	2335135.84
4	—	—	509062.52	2335097.48
5	—	—	509511.94	2335075.28
6	—	—	509961.88	2335069.26
7	—	—	510411.74	2335079.43
8	—	—	510860.94	2335105.79
9	—	—	511308.91	2335148.29

Обозначение характерных точек границ	Координаты МСК-74 зона 1		Координаты МСК-02 зона 2	
	X	Y	X	Y
10	—	—	511755.05	2335206.88
11	—	—	512198.80	2335281.49
12	—	—	512639.57	2335372.02
13	—	—	513076.81	2335478.35
14	—	—	513509.93	2335600.34
15	—	—	513938.38	2335737.84
16	—	—	514350.25	2335886.34
17	—	—	514172.40	2336353.78
18	—	—	514048.47	2336307.41
19	—	—	513623.33	2336159.99
20	—	—	513192.96	2336028.61
21	—	—	512757.97	2335913.45
22	—	—	512318.98	2335814.68
23	—	—	511876.58	2335732.43
24	—	—	511431.42	2335666.82
25	—	—	510984.11	2335617.94
26	—	—	510535.28	2335585.86
27	—	—	510085.56	2335570.63
28	—	—	509635.59	2335572.26
29	—	—	509186.00	2335590.76
30	—	—	508737.41	2335626.09
31	—	—	508290.47	2335678.22
32	—	—	507991.24	2335722.66
1	—	—	507911.53	2335228.92
Сектор 136 Набс от 770,6 м до 783,7 м				
1	—	—	507831.83	2334735.18
2	—	—	508044.59	2334702.64
3	—	—	508490.99	2334646.00
4	—	—	508939.08	2334604.85
5	—	—	509388.33	2334579.22
6	—	—	509838.19	2334569.16
7	—	—	510288.13	2334574.66
8	—	—	510737.62	2334595.73
9	—	—	511186.10	2334632.34
10	—	—	511633.05	2334684.44
11	—	—	512077.94	2334751.98
12	—	—	512520.21	2334834.87
13	—	—	512959.36	2334933.01
14	—	—	513394.84	2335046.28
15	—	—	513826.15	2335174.56
16	—	—	514252.76	2335317.68
17	—	—	514528.09	2335418.90
18	—	—	514350.25	2335886.34



Обозначение характерных точек границ	Координаты МСК-74 зона 1		Координаты МСК-02 зона 2	
	X	Y	X	Y
19	—	—	513938.38	2335737.84
20	—	—	513509.93	2335600.34
21	—	—	513076.81	2335478.35
22	—	—	512639.57	2335372.02
23	—	—	512198.80	2335281.49
24	—	—	511755.05	2335206.88
25	—	—	511308.91	2335148.29
26	—	—	510860.94	2335105.79
27	—	—	510411.74	2335079.43
28	—	—	509961.88	2335069.26
29	—	—	509511.94	2335075.28
30	—	—	509062.52	2335097.48
31	—	—	508614.18	2335135.84
32	—	—	508167.51	2335190.31
33	—	—	507911.53	2335228.92
1	—	—	507831.83	2334735.18
Сектор 137 Набс от 783,7 м до 796,8 м				
1	—	—	507752.12	2334241.44
2	—	—	507921.69	2334215.17
3	—	—	508367.83	2334156.53
4	—	—	508815.68	2334112.80
5	—	—	509264.74	2334084.00
6	—	—	509714.51	2334070.19
7	—	—	510164.48	2334071.37
8	—	—	510614.17	2334087.54
9	—	—	511063.07	2334118.68
10	—	—	511510.69	2334164.77
11	—	—	511956.51	2334225.74
12	—	—	512400.07	2334301.53
13	—	—	512840.84	2334392.06
14	—	—	513278.36	2334497.22
15	—	—	513712.13	2334616.91
16	—	—	514141.67	2334750.98
17	—	—	514566.51	2334899.28
18	—	—	514705.94	2334951.45
19	—	—	514528.09	2335418.90
20	—	—	514252.76	2335317.68
21	—	—	513826.15	2335174.56
22	—	—	513394.84	2335046.28
23	—	—	512959.36	2334933.01
24	—	—	512520.21	2334834.87
25	—	—	512077.94	2334751.98
26	—	—	511633.05	2334684.44

Обозначение характерных точек границ	Координаты МСК-74 зона 1		Координаты МСК-02 зона 2	
	X	Y	X	Y
27	—	—	511186.10	2334632.34
28	—	—	510737.62	2334595.73
29	—	—	510288.13	2334574.66
30	—	—	509838.19	2334569.16
31	—	—	509388.33	2334579.22
32	—	—	508939.08	2334604.85
33	—	—	508490.99	2334646.00
34	—	—	508044.59	2334702.64
35	—	—	507831.83	2334735.18
1	—	—	507752.12	2334241.44
Сектор 138 Набс от 796,8 м до 809,9 м				
1	—	—	507672.42	2333747.70
2	—	—	507798.82	2333727.88
3	—	—	508244.72	2333667.39
4	—	—	508692.33	2333621.25
5	—	—	509141.19	2333589.52
6	—	—	509590.84	2333572.23
7	—	—	510040.81	2333569.39
8	—	—	510490.64	2333581.01
9	—	—	510939.86	2333607.08
10	—	—	511388.02	2333647.57
11	—	—	511834.64	2333702.43
12	—	—	512279.27	2333771.62
13	—	—	512721.45	2333855.05
14	—	—	513160.72	2333952.65
15	—	—	513596.63	2334064.31
16	—	—	514028.72	2334189.92
17	—	—	514456.55	2334329.35
18	—	—	514879.69	2334482.45
19	—	—	514883.78	2334484.01
20	—	—	514705.94	2334951.45
21	—	—	514566.51	2334899.28
22	—	—	514141.67	2334750.98
23	—	—	513712.13	2334616.91
24	—	—	513278.36	2334497.22
25	—	—	512840.84	2334392.06
26	—	—	512400.07	2334301.53
27	—	—	511956.51	2334225.74
28	—	—	511510.69	2334164.77
29	—	—	511063.07	2334118.68
30	—	—	510614.17	2334087.54
31	—	—	510164.48	2334071.37
32	—	—	509714.51	2334070.19

Обозначение характерных точек границ	Координаты МСК-74 зона 1		Координаты МСК-02 зона 2	
	X	Y	X	Y
33	—	—	509264.74	2334084.00
34	—	—	508815.68	2334112.80
35	—	—	508367.83	2334156.53
36	—	—	507921.69	2334215.17
37	—	—	507752.12	2334241.44
1	—	—	507672.42	2333747.70
Сектор 139 Набс от 809,9 м до 823,0 м				
1	—	—	507592.72	2333253.96
2	—	—	507675.98	2333240.76
3	—	—	508121.64	2333178.54
4	—	—	508569.01	2333130.17
5	—	—	509017.67	2333095.71
6	—	—	509467.19	2333075.18
7	—	—	509917.12	2333068.60
8	—	—	510367.04	2333075.98
9	—	—	510816.52	2333097.32
10	—	—	511265.12	2333132.59
11	—	—	511712.40	2333181.76
12	—	—	512157.95	2333244.78
13	—	—	512601.33	2333321.59
14	—	—	513042.11	2333412.12
15	—	—	513479.87	2333516.28
16	—	—	513914.19	2333633.97
17	—	—	514344.65	2333765.07
18	—	—	514770.83	2333909.47
19	—	—	515061.63	2334016.57
20	—	—	514883.78	2334484.01
21	—	—	514879.69	2334482.45
22	—	—	514456.55	2334329.35
23	—	—	514028.72	2334189.92
24	—	—	513596.63	2334064.31
25	—	—	513160.72	2333952.65
26	—	—	512721.45	2333855.05
27	—	—	512279.27	2333771.62
28	—	—	511834.64	2333702.43
29	—	—	511388.02	2333647.57
30	—	—	510939.86	2333607.08
31	—	—	510490.64	2333581.01
32	—	—	510040.81	2333569.39
33	—	—	509590.84	2333572.23
34	—	—	509141.19	2333589.52
35	—	—	508692.33	2333621.25
36	—	—	508244.72	2333667.39

Обозначение характерных точек границ	Координаты МСК-74 зона 1		Координаты МСК-02 зона 2	
	X	Y	X	Y
37	—	—	507798.82	2333727.88
38	—	—	507672.42	2333747.70
1	—	—	507592.72	2333253.96
Сектор 140 Набс от 823,0 м до 836,1 м				
1	—	—	507513.01	2332760.22
2	—	—	507697.42	2332731.62
3	—	—	508441.72	2332639.90
4	—	—	509189.66	2332585.48
5	—	—	509939.39	2332568.50
6	—	—	510689.03	2332589.00
7	—	—	511436.71	2332646.94
8	—	—	512180.56	2332742.16
9	—	—	512918.73	2332874.43
10	—	—	513649.36	2333043.41
11	—	—	514370.64	2333248.70
12	—	—	515080.76	2333489.76
13	—	—	515239.47	2333549.12
14	—	—	515061.63	2334016.57
15	—	—	514770.83	2333909.47
16	—	—	514344.65	2333765.07
17	—	—	513914.19	2333633.97
18	—	—	513479.87	2333516.28
19	—	—	513042.11	2333412.12
20	—	—	512601.33	2333321.59
21	—	—	512157.95	2333244.78
22	—	—	511712.40	2333181.76
23	—	—	511265.12	2333132.59
24	—	—	510816.52	2333097.32
25	—	—	510367.04	2333075.98
26	—	—	509917.12	2333068.60
27	—	—	509467.19	2333075.18
28	—	—	509017.67	2333095.71
29	—	—	508569.01	2333130.17
30	—	—	508121.64	2333178.54
31	—	—	507675.98	2333240.76
32	—	—	507592.72	2333253.96
1	—	—	507513.01	2332760.22
Сектор 141 Набс от 639,3 м до 650,2 м				
1	—	—	514573.65	2339748.54
2	—	—	514774.09	2339412.70
3	—	—	514546.19	2339280.93
4	—	—	514193.16	2339092.93

Обозначение характерных точек границ	Координаты МСК-74 зона 1		Координаты МСК-02 зона 2	
	X	Y	X	Y
5	—	—	513832.52	2338919.95
6	—	—	513464.93	2338762.30
7	—	—	513283.18	2338691.00
8	—	—	513283.18	2338691.00
9	—	—	513144.10	2339056.55
10	—	—	513105.33	2339158.45
11	—	—	513475.91	2339308.94
12	—	—	513839.43	2339475.75
13	—	—	514195.19	2339658.54
14	—	—	514517.77	2339842.16
1	—	—	514573.65	2339748.54
Сектор 142 Набс от 650,2 м до 661,1 м				
1	—	—	513461.02	2338223.56
2	—	—	513730.28	2338330.49
3	—	—	514096.71	2338490.85
4	—	—	514456.43	2338665.72
5	—	—	514808.87	2338854.84
6	—	—	515030.40	2338983.24
7	—	—	514829.96	2339319.08
8	—	—	514774.09	2339412.70
9	—	—	514546.19	2339280.93
10	—	—	514193.16	2339092.93
11	—	—	513832.52	2338919.95
12	—	—	513464.93	2338762.30
13	—	—	513283.18	2338691.00
14	—	—	513283.18	2338691.00
1	—	—	513461.02	2338223.56
Сектор 143 Набс от 661,1 м до 672,0 м				
1	—	—	513638.87	2337756.12
2	—	—	513949.29	2337879.91
3	—	—	514360.74	2338062.07
4	—	—	514764.00	2338261.69
5	—	—	515158.35	2338478.39
6	—	—	515286.72	2338553.78
7	—	—	515086.28	2338889.62
8	—	—	515030.40	2338983.24
9	—	—	514808.87	2338854.84
10	—	—	514456.43	2338665.72
11	—	—	514096.71	2338490.85
12	—	—	513730.28	2338330.49
13	—	—	513461.02	2338223.56
1	—	—	513638.87	2337756.12

Обозначение характерных точек границ	Координаты МСК-74 зона 1		Координаты МСК-02 зона 2	
	X	Y	X	Y
Сектор 144 Набс от 672,0 м до 682,9 м				
1	—	—	513816.71	2337288.67
2	—	—	513843.52	2337298.91
3	—	—	514260.28	2337468.57
4	—	—	514669.75	2337655.13
5	—	—	515071.26	2337858.28
6	—	—	515464.12	2338077.67
7	—	—	515543.03	2338124.32
8	—	—	515342.59	2338460.16
9	—	—	515286.72	2338553.78
10	—	—	515158.35	2338478.39
11	—	—	514764.00	2338261.69
12	—	—	514360.74	2338062.07
13	—	—	513949.29	2337879.91
14	—	—	513638.87	2337756.12
1	—	—	513816.71	2337288.67
Сектор 145 Набс от 682,9 м до 693,8 м				
1	—	—	513994.56	2336821.23
2	—	—	514155.96	2336884.03
3	—	—	514570.73	2337058.50
4	—	—	514978.36	2337249.05
5	—	—	515378.22	2337455.40
6	—	—	515769.71	2337677.24
7	—	—	515799.34	2337694.86
8	—	—	515598.91	2338030.70
9	—	—	515543.03	2338124.32
10	—	—	515464.12	2338077.67
11	—	—	515071.26	2337858.28
12	—	—	514669.75	2337655.13
13	—	—	514260.28	2337468.57
14	—	—	513843.52	2337298.91
15	—	—	513816.71	2337288.67
1	—	—	513994.56	2336821.23
Сектор 146 Набс от 693,8 м до 704,7 м				
1	—	—	514172.40	2336353.78
2	—	—	514467.78	2336470.66
3	—	—	514880.69	2336649.52
4	—	—	515286.59	2336843.72
5	—	—	515684.94	2337053.00
6	—	—	516055.66	2337265.40
7	—	—	515855.22	2337601.24

Обозначение характерных точек границ	Координаты МСК-74 зона 1		Координаты МСК-02 зона 2	
	X	Y	X	Y
8	—	—	515799.34	2337694.86
9	—	—	515769.71	2337677.24
10	—	—	515378.22	2337455.40
11	—	—	514978.36	2337249.05
12	—	—	514570.73	2337058.50
13	—	—	514155.96	2336884.03
14	—	—	513994.56	2336821.23
1	—	—	514172.40	2336353.78
Сектор 147 Набс от 704,7 м до 715,6 м				
1	—	—	514350.25	2335886.34
2	—	—	514361.61	2335890.67
3	—	—	514779.07	2336058.63
4	—	—	515190.21	2336241.50
5	—	—	515594.50	2336439.04
6	—	—	515991.43	2336651.01
7	—	—	516311.97	2336835.94
8	—	—	516111.53	2337171.78
9	—	—	516055.66	2337265.40
10	—	—	515684.94	2337053.00
11	—	—	515286.59	2336843.72
12	—	—	514880.69	2336649.52
13	—	—	514467.78	2336470.66
14	—	—	514172.40	2336353.78
1	—	—	514350.25	2335886.34
Сектор 148 Набс от 715,6 м до 726,5 м				
1	—	—	514528.09	2335418.90
2	—	—	514674.16	2335475.48
3	—	—	515089.85	2335647.76
4	—	—	515499.33	2335834.32
5	—	—	515902.11	2336034.94
6	—	—	516297.71	2336249.38
7	—	—	516568.29	2336406.48
8	—	—	516367.85	2336742.32
9	—	—	516311.97	2336835.94
10	—	—	515991.43	2336651.01
11	—	—	515594.50	2336439.04
12	—	—	515190.21	2336241.50
13	—	—	514779.07	2336058.63
14	—	—	514361.61	2335890.67
15	—	—	514350.25	2335886.34
1	—	—	514528.09	2335418.90
Сектор 149				

Обозначение характерных точек границ	Координаты МСК-74 зона 1		Координаты МСК-02 зона 2	
	X	Y	X	Y
Набс от 726,5 м до 737,4 м				
1	—	—	514705.94	2334951.45
2	—	—	514986.17	2335061.66
3	—	—	515400.19	2335237.93
4	—	—	515808.10	2335427.90
5	—	—	516209.46	2335631.36
6	—	—	516603.82	2335848.07
7	—	—	516824.60	2335977.02
8	—	—	516624.16	2336312.86
9	—	—	516568.29	2336406.48
10	—	—	516297.71	2336249.38
11	—	—	515902.11	2336034.94
12	—	—	515499.33	2335834.32
13	—	—	515089.85	2335647.76
14	—	—	514674.16	2335475.48
15	—	—	514528.09	2335418.90
1	—	—	514705.94	2334951.45
Сектор 150 Набс от 737,4 м до 748,3 м				
1	—	—	514883.78	2334484.01
2	—	—	515297.68	2334649.07
3	—	—	515710.11	2334829.03
4	—	—	516116.55	2335022.15
5	—	—	516516.56	2335228.22
6	—	—	516909.76	2335447.05
7	—	—	517080.91	2335547.56
8	—	—	516880.48	2335883.40
9	—	—	516824.60	2335977.02
10	—	—	516603.82	2335848.07
11	—	—	516209.46	2335631.36
12	—	—	515808.10	2335427.90
13	—	—	515400.19	2335237.93
14	—	—	514986.17	2335061.66
15	—	—	514705.94	2334951.45
1	—	—	514883.78	2334484.01
Сектор 151 Набс от 748,3 м до 759,2 м				
1	—	—	515061.63	2334016.57
2	—	—	515192.33	2334067.02
3	—	—	515608.74	2334237.56
4	—	—	516019.66	2334420.95
5	—	—	516424.70	2334616.99
6	—	—	516823.45	2334825.50
7	—	—	517215.55	2335046.28



Обозначение характерных точек границ	Координаты МСК-74 зона 1		Координаты МСК-02 зона 2	
	X	Y	X	Y
8	—	—	517337.23	2335118.10
9	—	—	517136.79	2335453.94
10	—	—	517080.91	2335547.56
11	—	—	516909.76	2335447.05
12	—	—	516516.56	2335228.22
13	—	—	516116.55	2335022.15
14	—	—	515710.11	2334829.03
15	—	—	515297.68	2334649.07
16	—	—	514883.78	2334484.01
1	—	—	515061.63	2334016.57
Сектор 152 Набс от 759,2 м до 770,1 м				
1	—	—	515239.47	2333549.12
2	—	—	515777.95	2333766.01
3	—	—	516460.46	2334076.74
4	—	—	517126.60	2334421.19
5	—	—	517593.54	2334688.64
6	—	—	517393.10	2335024.48
7	—	—	517337.23	2335118.10
8	—	—	517215.55	2335046.28
9	—	—	516823.45	2334825.50
10	—	—	516424.70	2334616.99
11	—	—	516019.66	2334420.95
12	—	—	515608.74	2334237.56
13	—	—	515192.33	2334067.02
14	—	—	515061.63	2334016.57
1	—	—	515239.47	2333549.12

4) подпункт 8.6 изложить в следующей редакции:

«8.6. Графические изображения границ четвертой подзоны приаэродромной территории аэродрома гражданской авиации Магнитогорск и секторов в ее составе приведены на схемах 5.1 – 5.4.»;

5) схему 5, содержащуюся в подпункте 8.6, исключить;

6) подпункт 8.6 дополнить схемами 5.1 – 5.4 в следующей редакции:

«Схема 5.1

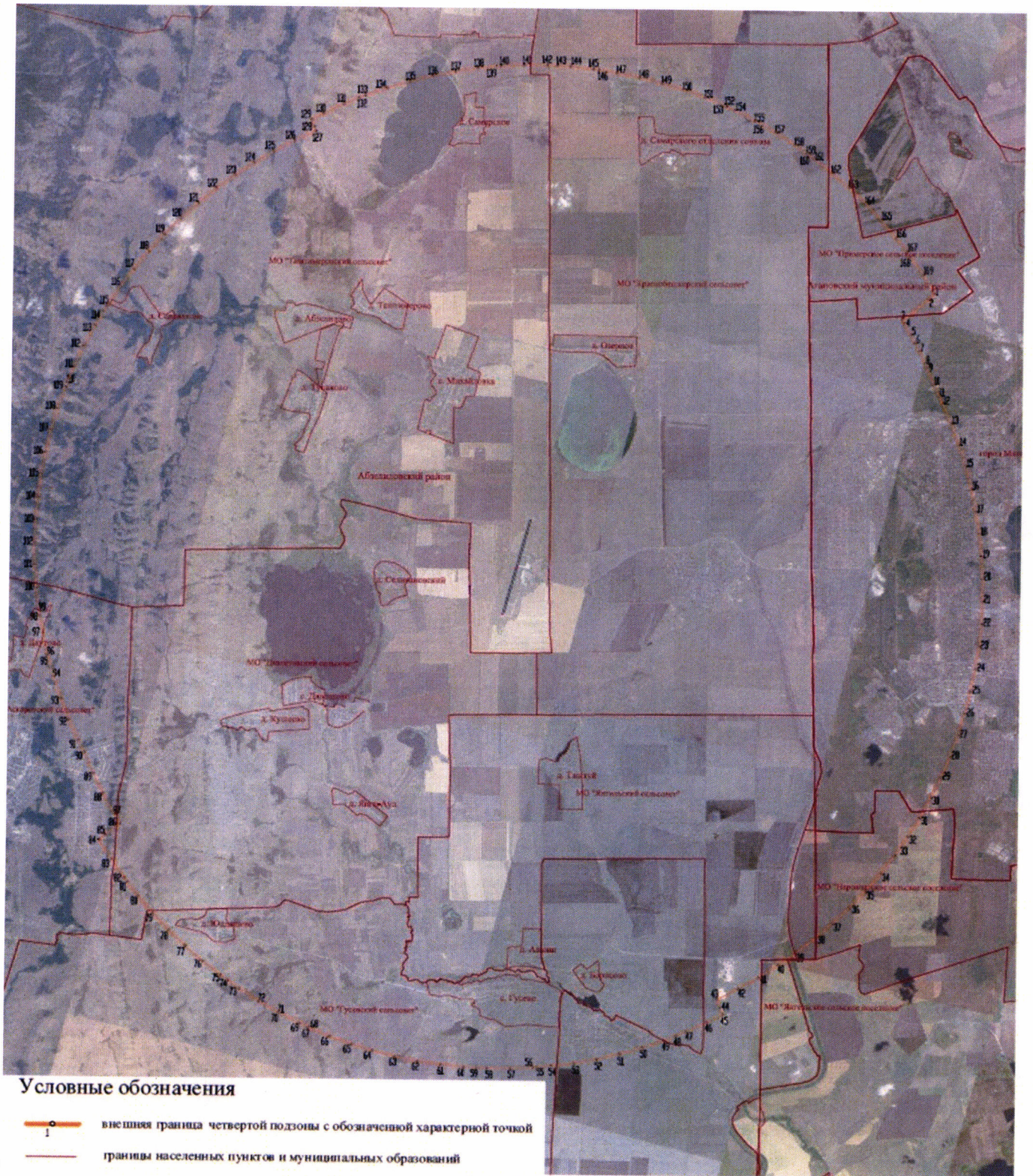


Схема 5.2




Схема 5.3 (Фрагмент 1)

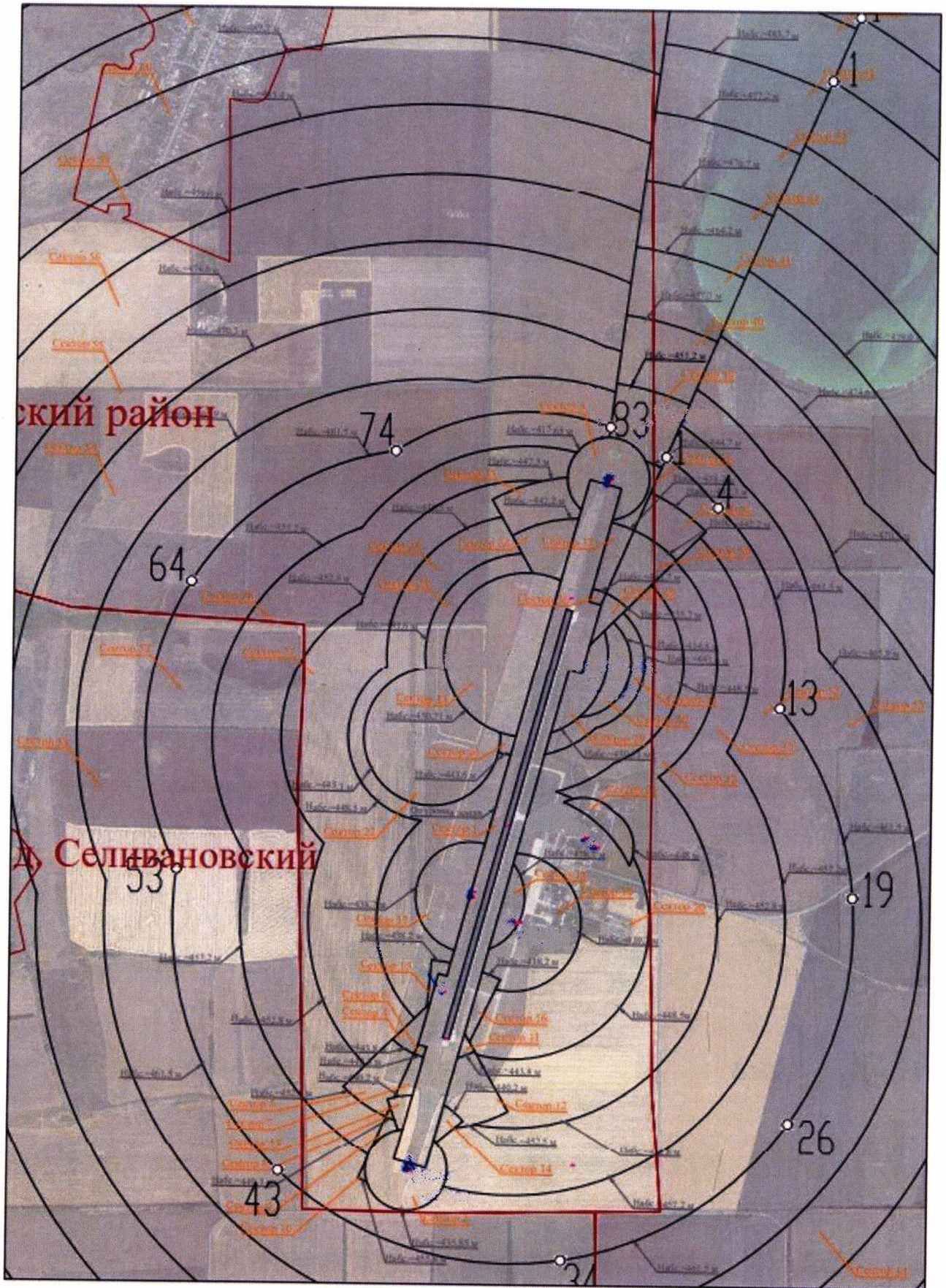



Схема 5.4 (Фрагмент 2)



4. Подпункт 12.4 пункта 12 изложить в следующей редакции:

«12.4. Четвертая подзона приаэродромной территории аэродрома гражданской авиации Магнитогорск, в которой в соответствии с постановлением Правительства № 1240 абсолютная высота ограничения объектов устанавливается в Балтийской системе высот 1977 года:

Перечень ограничений использования объектов недвижимости и осуществления деятельности	Обоснование ограничений																																				
<p>1. В границах четвертой подзоны запрещается размещать объекты, создающие помехи в работе наземных объектов средств и систем обслуживания воздушного движения, навигации, посадки и связи, предназначенных для организации воздушного движения и расположенных вне первой подзоны.</p> <p>2. В границах четвертой подзоны запрещается без согласования с оператором аэродрома размещение объектов, превышающих следующие абсолютные высотные ограничения:</p> <table data-bbox="256 1265 862 2082"> <tr><td>Сектор 1</td><td>от уровня земли</td></tr> <tr><td>Сектор 2</td><td>435,8 м</td></tr> <tr><td>Сектор 3</td><td>417,6 м</td></tr> <tr><td>Сектор 4</td><td>от 437,2 м до 443,8 м</td></tr> <tr><td>Сектор 5</td><td>от 448,3 м до 452,5 м</td></tr> <tr><td>Сектор 6</td><td>от 441,7 м до 442,8 м</td></tr> <tr><td>Сектор 7</td><td>от 440,2 м до 442,8 м</td></tr> <tr><td>Сектор 8</td><td>от 448,2 м до 449,3 м</td></tr> <tr><td>Сектор 9</td><td>от 449,3 м до 452,5 м</td></tr> <tr><td>Сектор 10</td><td>от 453,8 м до 455,8 м</td></tr> <tr><td>Сектор 11</td><td>от 441,2 м до 443,8 м</td></tr> <tr><td>Сектор 12</td><td>от 443,8 м до 452,5 м</td></tr> <tr><td>Сектор 13</td><td>от 433,2 м до 440,2 м</td></tr> <tr><td>Сектор 14</td><td>от 433,2 м до 440,2 м</td></tr> <tr><td>Сектор 15</td><td>от 436,2 м до 438,2 м</td></tr> <tr><td>Сектор 16</td><td>от 434,2 м до 438,2 м</td></tr> <tr><td>Сектор 17</td><td>438,2 м</td></tr> <tr><td>Сектор 18</td><td>438,2 м</td></tr> </table>	Сектор 1	от уровня земли	Сектор 2	435,8 м	Сектор 3	417,6 м	Сектор 4	от 437,2 м до 443,8 м	Сектор 5	от 448,3 м до 452,5 м	Сектор 6	от 441,7 м до 442,8 м	Сектор 7	от 440,2 м до 442,8 м	Сектор 8	от 448,2 м до 449,3 м	Сектор 9	от 449,3 м до 452,5 м	Сектор 10	от 453,8 м до 455,8 м	Сектор 11	от 441,2 м до 443,8 м	Сектор 12	от 443,8 м до 452,5 м	Сектор 13	от 433,2 м до 440,2 м	Сектор 14	от 433,2 м до 440,2 м	Сектор 15	от 436,2 м до 438,2 м	Сектор 16	от 434,2 м до 438,2 м	Сектор 17	438,2 м	Сектор 18	438,2 м	<p>1. Подпункт 4 пункта 3 статьи 47 Воздушного кодекса Российской Федерации.</p> <p>2. Подпункт 4 пункта 3 статьи 1 Федерального закона № 135-ФЗ.</p> <p>3. Подпункт «в» пункта 1(1) Положения.</p>
Сектор 1	от уровня земли																																				
Сектор 2	435,8 м																																				
Сектор 3	417,6 м																																				
Сектор 4	от 437,2 м до 443,8 м																																				
Сектор 5	от 448,3 м до 452,5 м																																				
Сектор 6	от 441,7 м до 442,8 м																																				
Сектор 7	от 440,2 м до 442,8 м																																				
Сектор 8	от 448,2 м до 449,3 м																																				
Сектор 9	от 449,3 м до 452,5 м																																				
Сектор 10	от 453,8 м до 455,8 м																																				
Сектор 11	от 441,2 м до 443,8 м																																				
Сектор 12	от 443,8 м до 452,5 м																																				
Сектор 13	от 433,2 м до 440,2 м																																				
Сектор 14	от 433,2 м до 440,2 м																																				
Сектор 15	от 436,2 м до 438,2 м																																				
Сектор 16	от 434,2 м до 438,2 м																																				
Сектор 17	438,2 м																																				
Сектор 18	438,2 м																																				

Перечень ограничений использования объектов недвижимости и осуществления деятельности	Обоснование ограничений
Сектор 19	
Сектор 20	
Сектор 21	
Сектор 22	
Сектор 23	
Сектор 24	
Сектор 25	
Сектор 26	
Сектор 27	
Сектор 28	
Сектор 29	
Сектор 30	
Сектор 31	
Сектор 32	
Сектор 33	
Сектор 34	
Сектор 35	
Сектор 36	
Сектор 37	
Сектор 38	
Сектор 39	
Сектор 40	
Сектор 41	
Сектор 42	
Сектор 43	
Сектор 44	
Сектор 45	
Сектор 46	
Сектор 47	
Сектор 48	
Сектор 49	
Сектор 50	
Сектор 51	
Сектор 52	
Сектор 53	
Сектор 54	
Сектор 55	
Сектор 56	

Перечень ограничений использования объектов недвижимости и осуществления деятельности	Обоснование ограничений
Сектор 57	395,4 м
Сектор 58	от 441,7 м до 459,2 м
Сектор 59	от 479,0 м до 483,4 м
Сектор 60	от 483,4 м до 487,7 м
Сектор 61	от 487,7 м до 492,1 м
Сектор 62	от 492,1 м до 496,5 м
Сектор 63	от 496,5 м до 500,8 м
Сектор 64	от 500,8 м до 505,2 м
Сектор 65	от 505,2 м до 509,6 м
Сектор 66	от 509,6 м до 513,9 м
Сектор 67	от 513,9 м до 518,3 м
Сектор 68	от 518,3 м до 522,7 м
Сектор 69	от 522,7 м до 527,0 м
Сектор 70	от 527,0 м до 531,4 м
Сектор 71	от 531,4 м до 535,8 м
Сектор 72	от 535,8 м до 540,1 м
Сектор 73	от 540,1 м до 544,5 м
Сектор 74	от 544,5 м до 548,8 м
Сектор 75	от 548,8 м до 553,2 м
Сектор 76	от 553,2 м до 557,6 м
Сектор 77	от 557,6 м до 561,9 м
Сектор 78	от 561,9 м до 566,3 м
Сектор 79	от 566,3 м до 570,7 м
Сектор 80	от 570,7 м до 574,1 м
Сектор 81	от 570,7 м до 574,1 м
Сектор 82	от 574,1 м до 980,2 м
Сектор 83	от 980,2 м до 995,2 м
Сектор 84	от 995,2 м до 1001,4 м
Сектор 85	от 574,1 м до 965,2 м
Сектор 86	от 574,1 м до 665,7 м
Сектор 87	от 665,7 м до 672,2 м
Сектор 88	от 672,2 м до 674,9 м
Сектор 89	от 574,1 м до 613,7 м
Сектор 90	от 613,7 м до 620,2 м
Сектор 91	от 620,2 м до 624,1 м
Сектор 92	от 574,1 м до 659,2 м
Сектор 93	от 659,2 м до 665,7 м
Сектор 94	от 665,7 м до 672,2 м



Перечень ограничений использования объектов недвижимости и осуществления деятельности	Обоснование ограничений
Сектор 95	от 672,2 м до 674,9 м
Сектор 96	от 574,1 м до 965,2 м
Сектор 97	от 965,2 м до 980,2 м
Сектор 98	от 980,2 м до 995,2 м
Сектор 99	от 995,2 м до 1001,4 м
Сектор 100	от 570,7 м до 976,3 м
Сектор 101	от 570,7 м до 991,3 м
Сектор 102	от 991,3 м до 1006,3 м
Сектор 103	от 1006,3 м до 1012,3 м
Сектор 104	от 570,7 м до 676,8 м
Сектор 105	от 676,8 м до 683,3 м
Сектор 106	от 683,3 м до 685,9 м
Сектор 107	от 570,7 м до 624,8 м
Сектор 108	от 624,8 м до 631,3 м
Сектор 109	от 631,3 м до 635,4 м
Сектор 110	от 570,7 м до 676,8 м
Сектор 111	от 676,8 м до 683,3 м
Сектор 112	от 683,3 м до 685,9 м
Сектор 113	от 570,7 м до 976,3 м
Сектор 114	от 570,7 м до 991,3 м
Сектор 115	от 991,3 м до 1006,3 м
Сектор 116	от 1006,3 м до 1012,3 м
Сектор 117	от 639,3 м до 650,2 м
Сектор 118	от 650,2 м до 661,1 м
Сектор 119	от 661,1 м до 672,0 м
Сектор 120	от 672,0 м до 682,9 м
Сектор 121	от 682,9 м до 693,8 м
Сектор 122	от 693,8 м до 704,7 м
Сектор 123	от 704,7 м до 715,6 м
Сектор 124	от 715,6 м до 726,5 м
Сектор 125	от 726,5 м до 737,4 м
Сектор 126	от 737,4 м до 748,3 м
Сектор 127	от 748,3 м до 759,2 м
Сектор 128	от 759,2 м до 770,1 м
Сектор 129	от 522,7 м до 692,0 м
Сектор 130	от 692,0 м до 705,1 м
Сектор 131	от 705,1 м до 718,2 м
Сектор 132	от 718,2 м до 731,3 м

Перечень ограничений использования объектов недвижимости и осуществления деятельности	Обоснование ограничений
Сектор 133 от 731,3 м до 744,4 м Сектор 134 от 744,4 м до 757,5 м Сектор 135 от 757,5 м до 770,6 м Сектор 136 от 770,6 м до 783,7 м Сектор 137 от 783,7 м до 796,8 м Сектор 138 от 796,8 м до 809,9 м Сектор 139 от 809,9 м до 823,0 м Сектор 140 от 823,0 м до 836,1 м Сектор 141 от 639,3 м до 650,2 м Сектор 142 от 650,2 м до 661,1 м Сектор 143 от 661,1 м до 672,0 м Сектор 144 от 672,0 м до 682,9 м Сектор 145 от 682,9 м до 693,8 м Сектор 146 от 693,8 м до 704,7 м Сектор 147 от 704,7 м до 715,6 м Сектор 148 от 715,6 м до 726,5 м Сектор 149 от 726,5 м до 737,4 м Сектор 150 от 737,4 м до 748,3 м Сектор 151 от 748,3 м до 759,2 м Сектор 152 от 759,2 м до 770,1 м	».

5. Пункт 4, предусмотренный в таблице, содержащейся в подпункте 12.5 пункта 12, изложить в следующей редакции:

«4. При невозможности соблюдения ограничений, предусмотренных пунктом 3 настоящей таблицы, размещение опасных производственных объектов должно выполняться на основании обоснования безопасности опасного производственного объекта, разрабатываемого на основании Федерального закона № 116-ФЗ.»